

TOKUSHIMA 徳島

Map of Natural Disaster (Storm Surge Disaster)

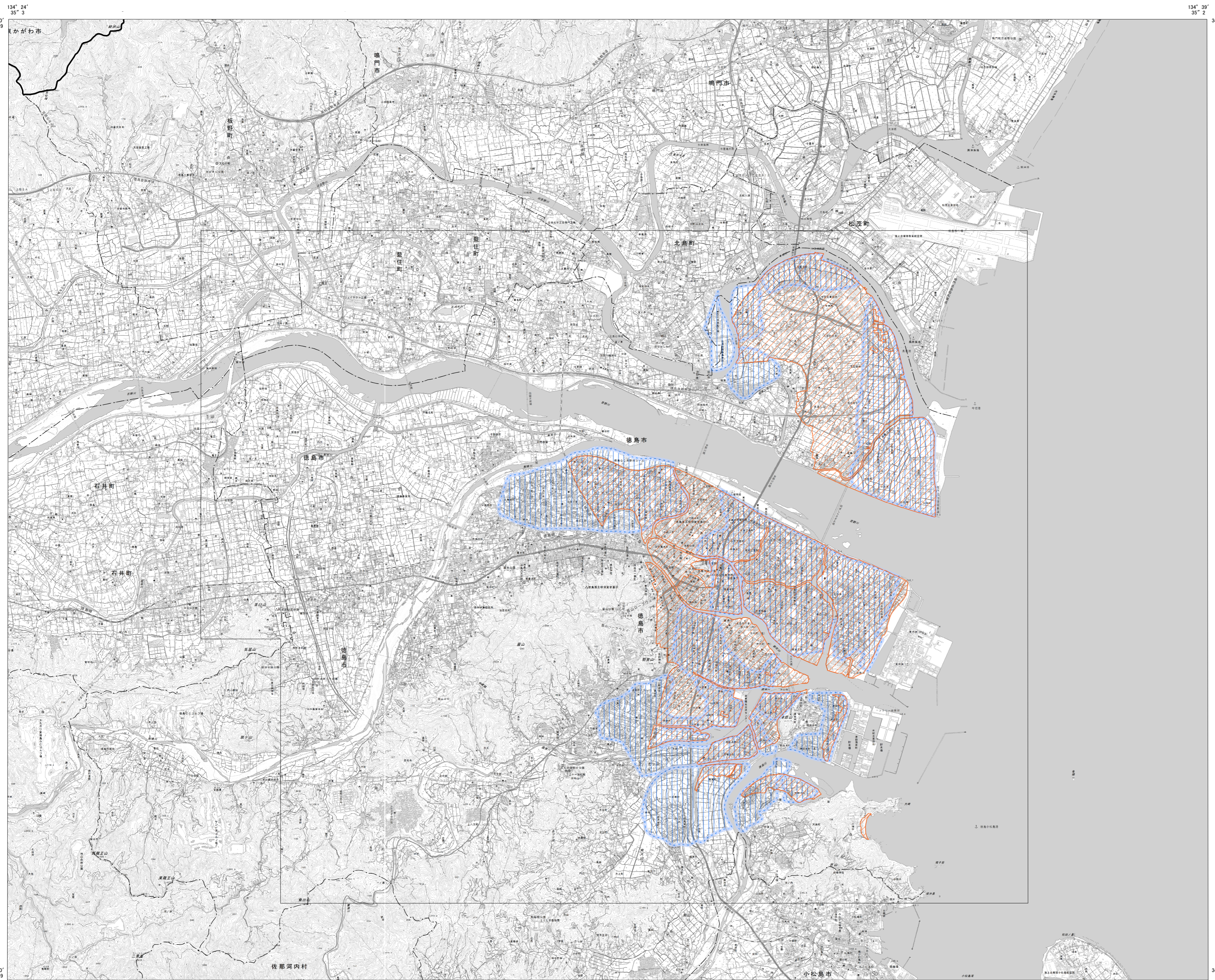
1 : 50,000
とくしま 土地分類基本調査図(土地履歴調査)

災害履歴図[高潮災害]

平成二十七年 度 調 査

平成二十八年 三 月 発 行

国土交通省 国土政策局



凡 例 Legend

1. 1950(昭和25)年ジェーン台風・キジア台風による高潮災害



浸水域

2. 1961(昭和36)年台風18号(第二室戸台風)による高潮災害

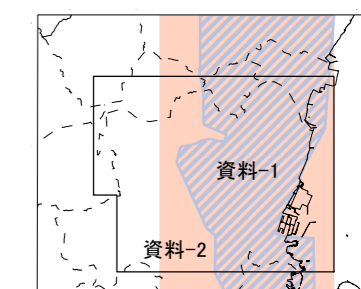


浸水域

【資料】

1. 四国地方地盤変動調査専門委員会(1951). 四国地方地盤変動調査報告書 第九集, p4-6. 昭和25年(1950)9月3日、ジェーン台風、9月12日キジア台風による浸水図.
2. 国土交通省四国地方整備局徳島河川国道事務所. 第二室戸台風浸水実績図.

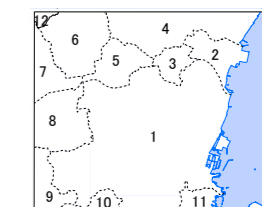
資料索引図



摘 要

1. 図中の黒括り線は、土地履歴調査(徳島地区)における「災害履歴図」、「土地利用分類図」及び「人工地形及び自然地形分類図」の調査範囲を示す。(作成範囲は調査範囲中の徳島市の行政区画)
2. 経緯度の基準は世界測地系
3. 投影はユニバーサル横メルカトル図法、座標帯は第53帯、中央子午線は東経135°
4. 作業機関 国土地図株式会社
5. 背景地図 電子地形図25000(平成27年12月調製)
6. 対応する二次メッシュコード
513403, 513404, 513413, 513414

行政区画



索引図



()内は所属20万分1地勢図名


徳島県

1. 徳島市
2. 松茂町
3. 北島町
4. 鳴門市
5. 藍住町
6. 板野町
7. 上板町
8. 石井町
9. 神山町
10. 佐那河内村
11. 小松島市

香川県

12. 東かがわ市

1 : 50,000 徳島



Ministry of Land, Infrastructure, Transport and Tourism (C) 2016