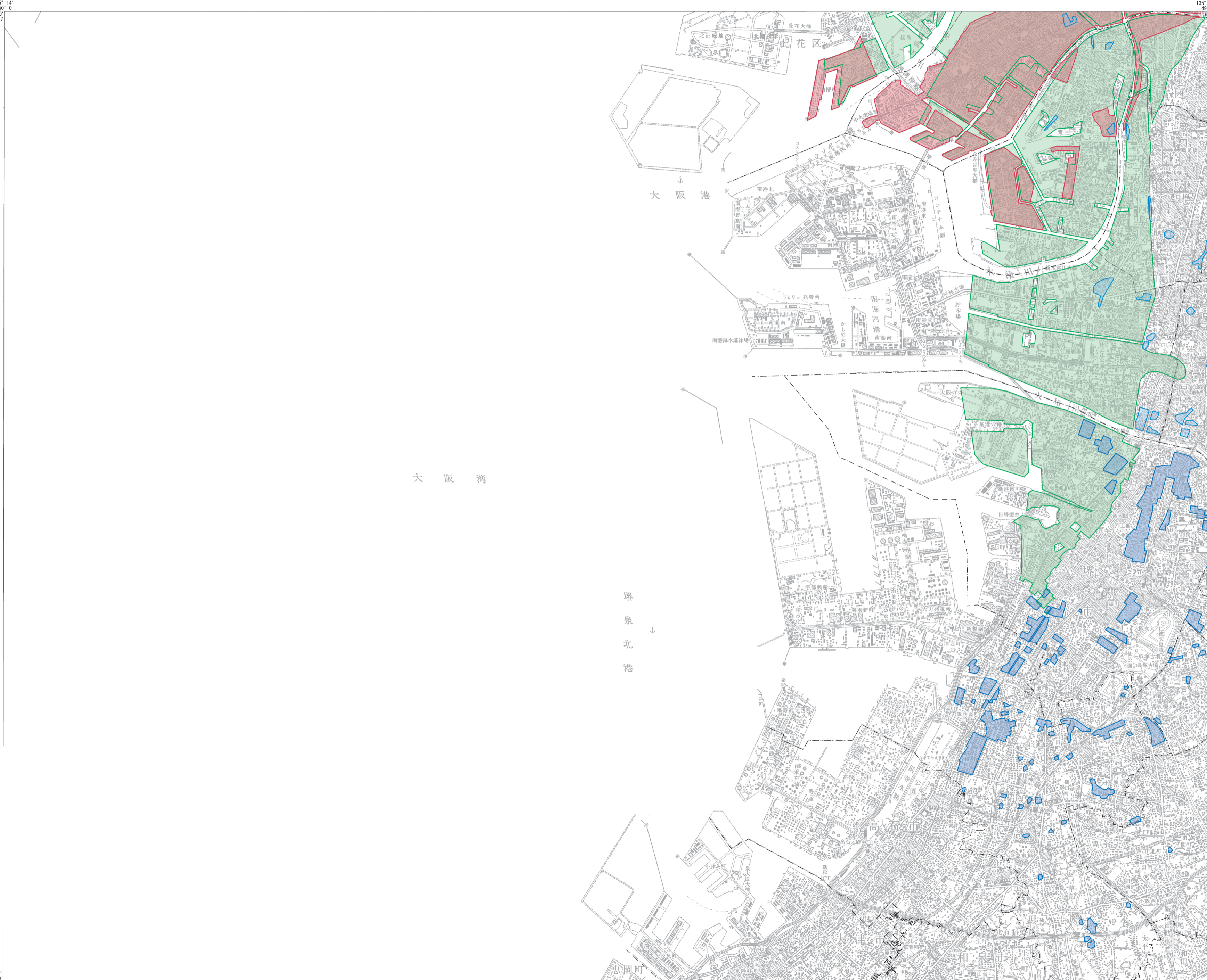


1:50,000 地形図
おおさかせいなんぶ

土地分類基本調査図(土地履歴調査図)

平成二十四年度調査

平成二十五年三月発行 国土交通省国土政策局



凡例

1. 浸水域

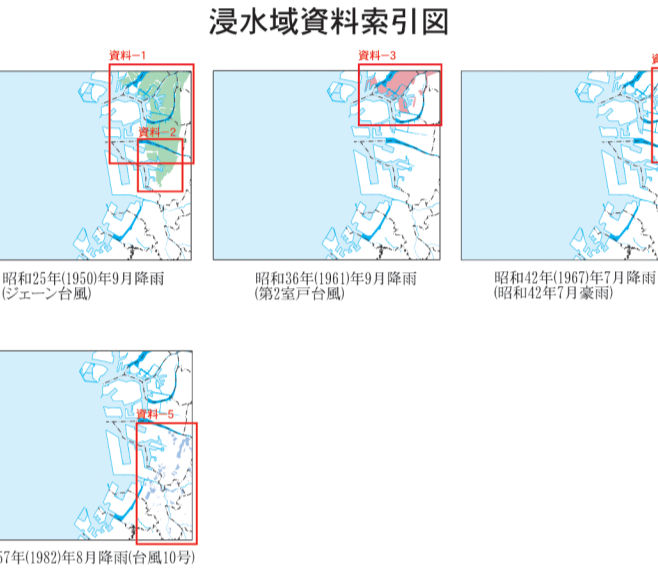
- 昭和25年(1950)年9月降雨・高潮(ジェーン台風)
- 昭和36(1961)年9月降雨・高潮(第2室戸台風)
- 昭和42(1967)年7月降雨(昭和42年7月豪雨)
- 昭和57(1982)年8月降雨(台風10号)

【資料】

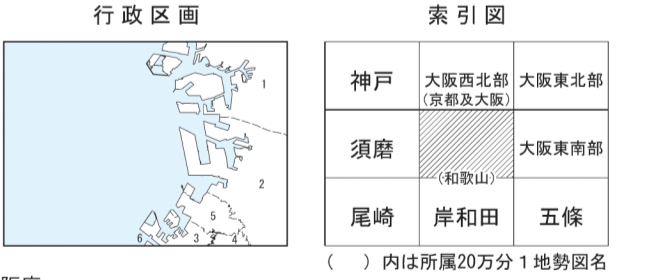
- ジェーン台風の被害と高潮対策(新修大阪市史 第十巻図9 戦災復興期の大阪)(大阪市史編纂所, 1996)
- ジェーン台風災害誌(堺市役所, 1951)
- 第二室戸台風の高潮による大阪市内浸水実況図(大阪府土木部, 1991)
- 昭和42年7月8・9日豪雨による淀川流域洪水状況図(国立防災科学技術センター)
- 洪水ハザードマップ(堺市防災マップ)(堺市, 2010)

(その他)

- 都・府・県界
- 郡・市界, 東京都の区界
- 町・村界, 指定都市の区界



- 摘要**
- 経緯度の基準は世界測地系
 - 投影はユニバーサル横メルカトル図法、座標帯は第53帯、中央子午線は東経135°
 - 作業機関 北海道地図株式会社
 - 背景地図 数値地図50000(地図画像)平成11年修正
 - 対応する二次メッシュコード 513562, 513563, 513572, 513573



- 大阪府
- 大阪市
 - 堺市
 - 泉大津市
 - 和泉市
 - 高石市
 - 泉北郡

1:50,000 大阪西南部

「この地図の作成に当たっては、国土地理院長の承認を得て、同院発行の5万分の1地形図、空中写真、数値地図50000(地図画像)、数値地図25000(土地条件)及び基盤地図情報を使用した。(承認番号 平24情使、第534号)」