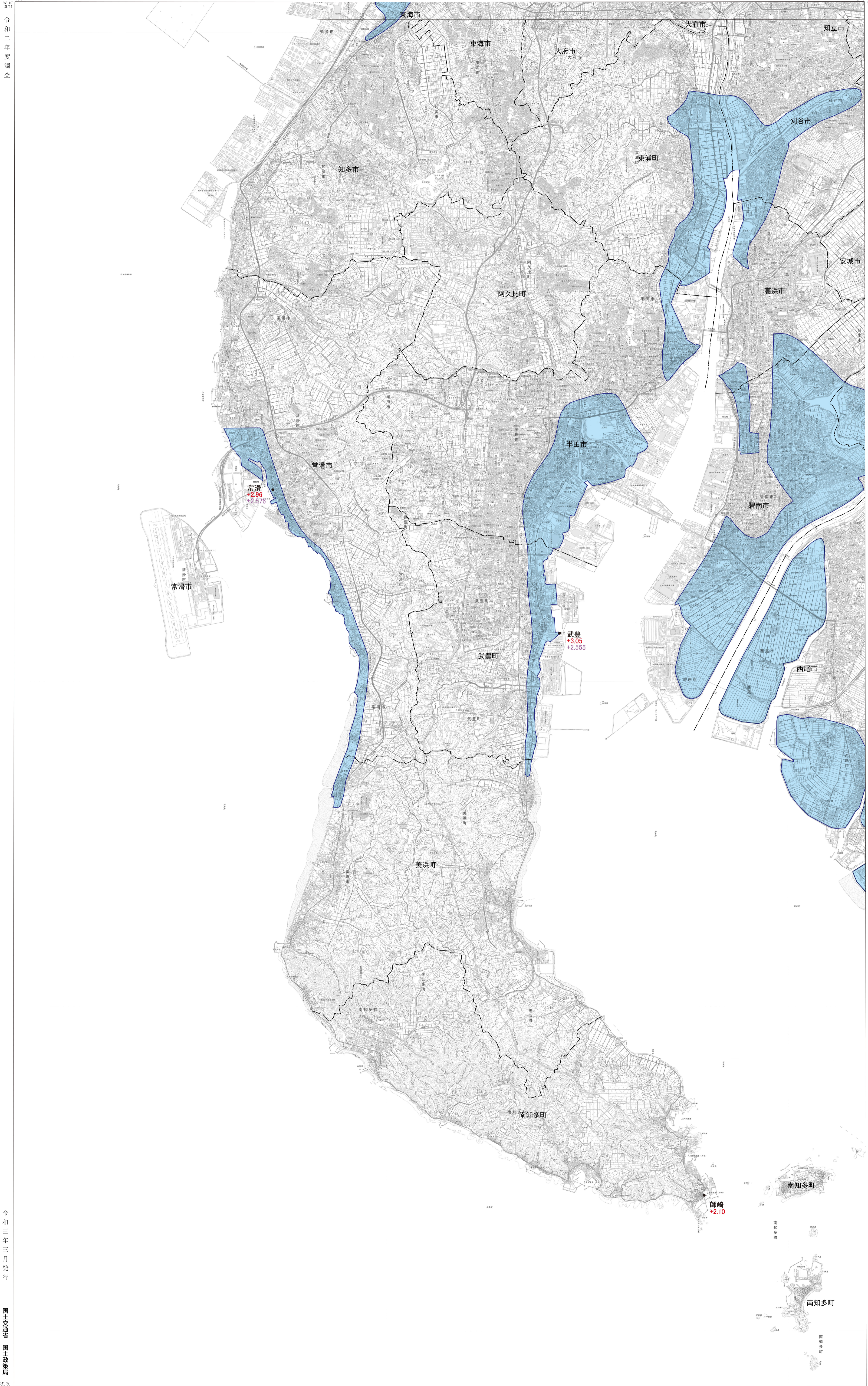


凡例 Legend

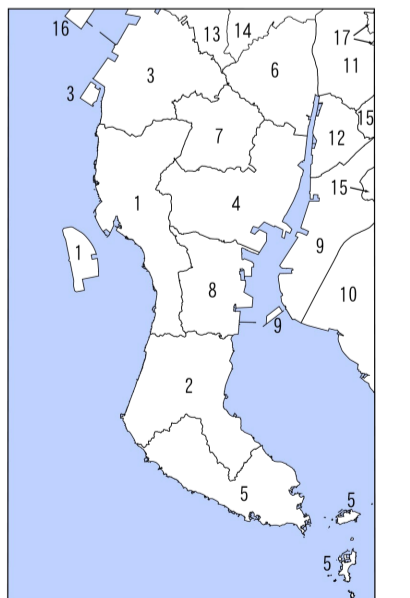
- 1. 浸水域
昭和34(1959)年伊勢湾台風による浸水域
- 2. 潮位
+3.05 昭和34(1959)年伊勢湾台風(台風15号)による潮位
単位: T.P.m
+2.83 昭和28(1953)年台風第13号による潮位
単位: T.P.m
- その他
市町村界
- 【資料】
愛知県 伊勢湾台風被害調査団



摘要

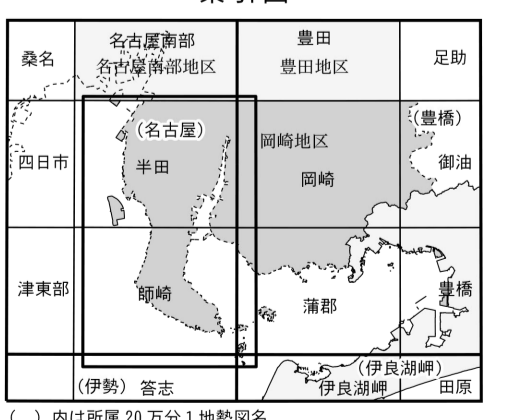
- 1. 経緯度の基準は世界測地系
- 2. 投影はユニバーサル横メルカトル図法、座標帯は第53帯、中央子午線は東経135°
- 3. 作業機関 昇寿チャート株式会社
- 4. 背景地図 電子地形図25000(令和2年6月調製)
- 5. 対応する二次メッシュコード
513677, 513770, 523606, 523607, 523616, 523617, 523626, 523627, 523636, 523637, 523646, 523647, 523700, 523710, 523720, 523730, 523740

行政区画



- 愛知県
1. 常滑市 2. 知多郡美浜町 3. 知多市 4. 半田市
5. 知多郡南知多町 6. 知多郡東浦町 7. 知多郡久仕町
8. 知多郡津島町 9. 碧南市 10. 高浜市 11. 刈谷市
12. 高浜市 13. 東海市 14. 大府市 15. 安城市 16. 海部郡飛島村
17. 知立市

索引図



1:50,000 半田・師崎

Ministry of Land, Infrastructure, Transport and Tourism (C) 2021