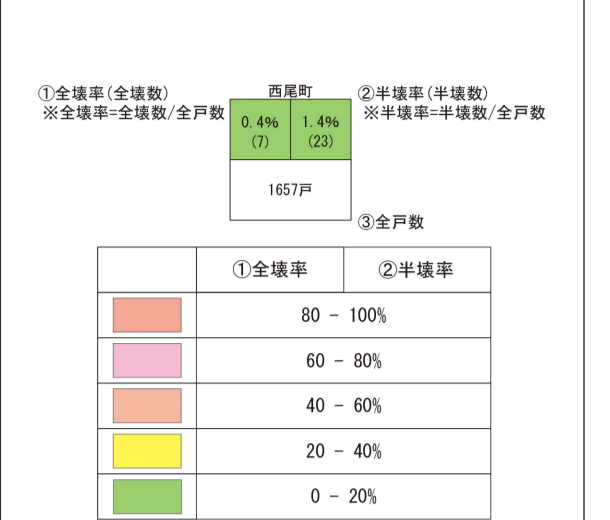


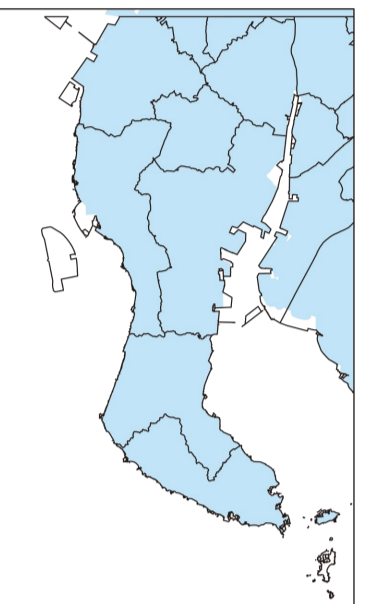
凡例 Legend

昭和19(1944)年 東南海地震における建物被害

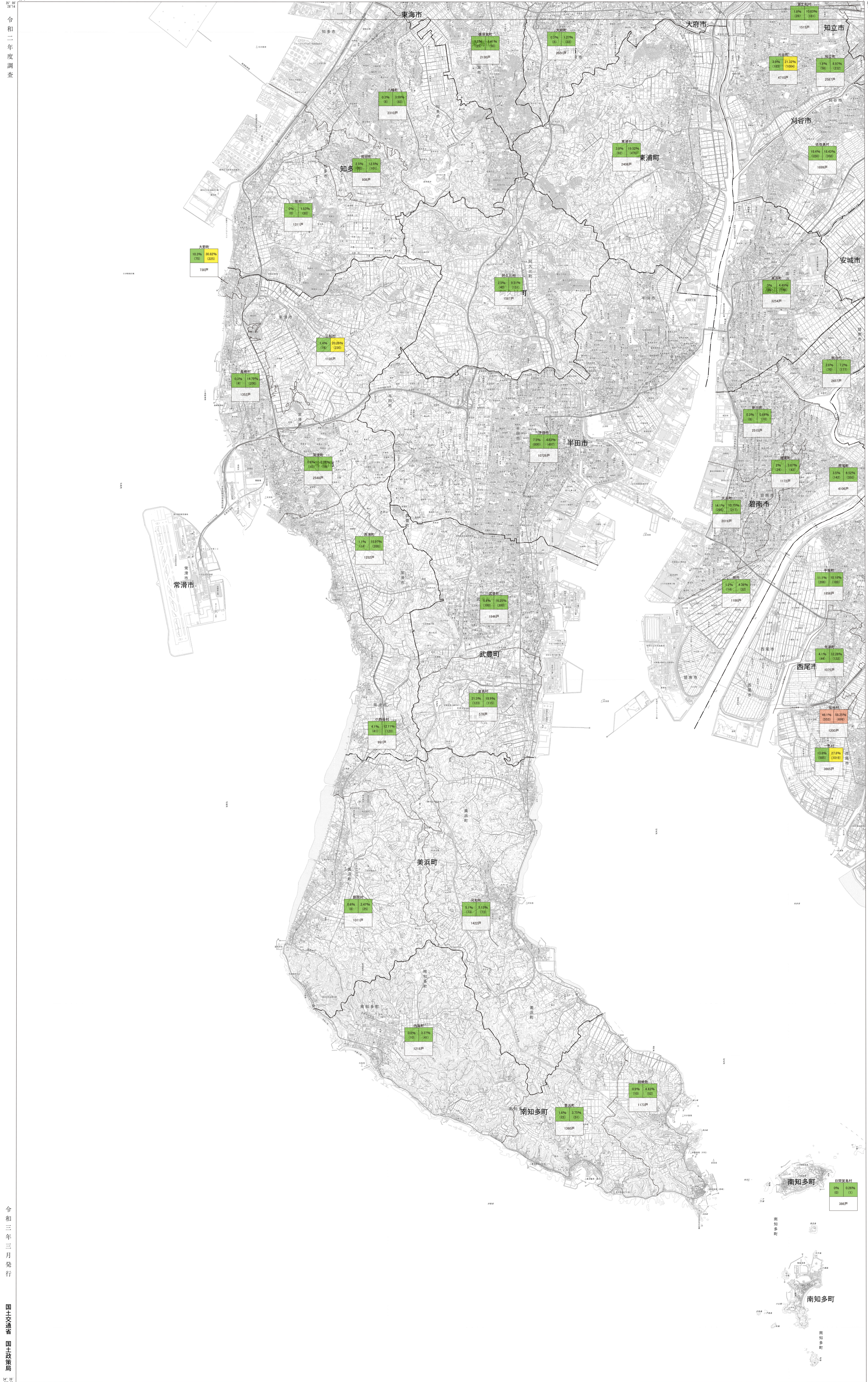


その他
—— 市町村界
【資料】
熊田謙三(1977)昭和19年12月7日東南海地震の震害と震度分布

資料調査位置図



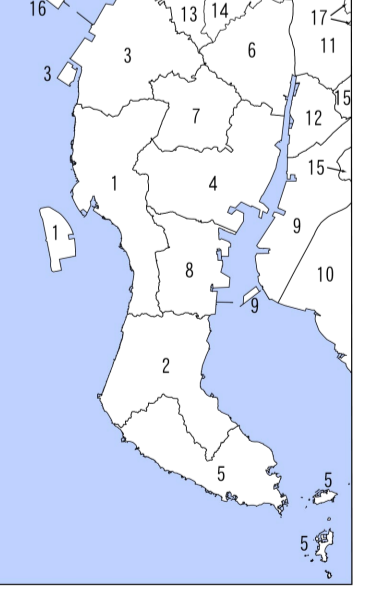
【資料】
熊田謙三(1977)昭和19年12月7日東南海地震の震害と震度分布



摘要

- 1. 経緯度の基準は世界測地系
- 2. 投影はユニバーサルメルカトル図法、座標帯は第53帯、中央子午線は東経135°
- 3. 作業機関 昇寿チャート株式会社
- 4. 背景地図 電子地形図25000(令和2年6月調製)
- 5. 対応する二次メッシュコード
513677, 513770, 523606, 523607, 523616, 523617, 523626, 523627, 523636, 523637, 523646, 523647, 523700, 523710, 523720, 523730, 523740

行政区画



- 1. 常滑市 2. 知多郡美浜町 3. 知多市 4. 半田市 5. 知多郡南知多町 6. 知多郡東浦町 7. 知多郡久寿川町 8. 知多郡津島町 9. 碧南市 10. 高浜市 11. 刈谷市 12. 高浜市 13. 東海市 14. 大府市 15. 安城市 16. 海部郡島村 17. 知立市

索引図



「測量法に基づく国土地理院長承認(使用)R 2J16 1097」
「この地図で使用している背景地図画像は、電子地形図25000を使用しています。」