

凡例 Legend

昭和20(1945)年 三河地震における建物被害

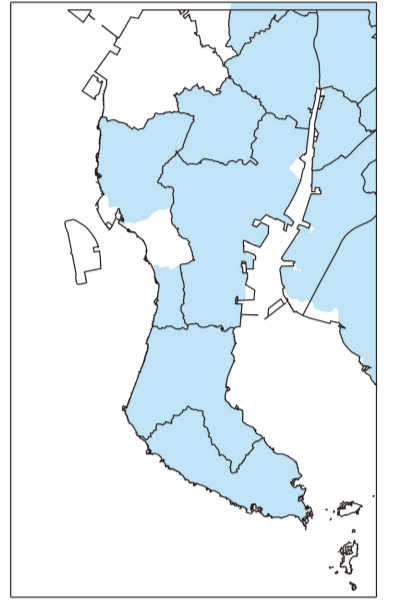
①全壊数(全壊数) ②半壊数(半壊数)
※全壊率=全壊数/全戸数 ③全戸数 ※半壊率=半壊数/全戸数

①全壊率	②半壊率
80 - 100%	
60 - 80%	
40 - 60%	
20 - 40%	
0 - 20%	

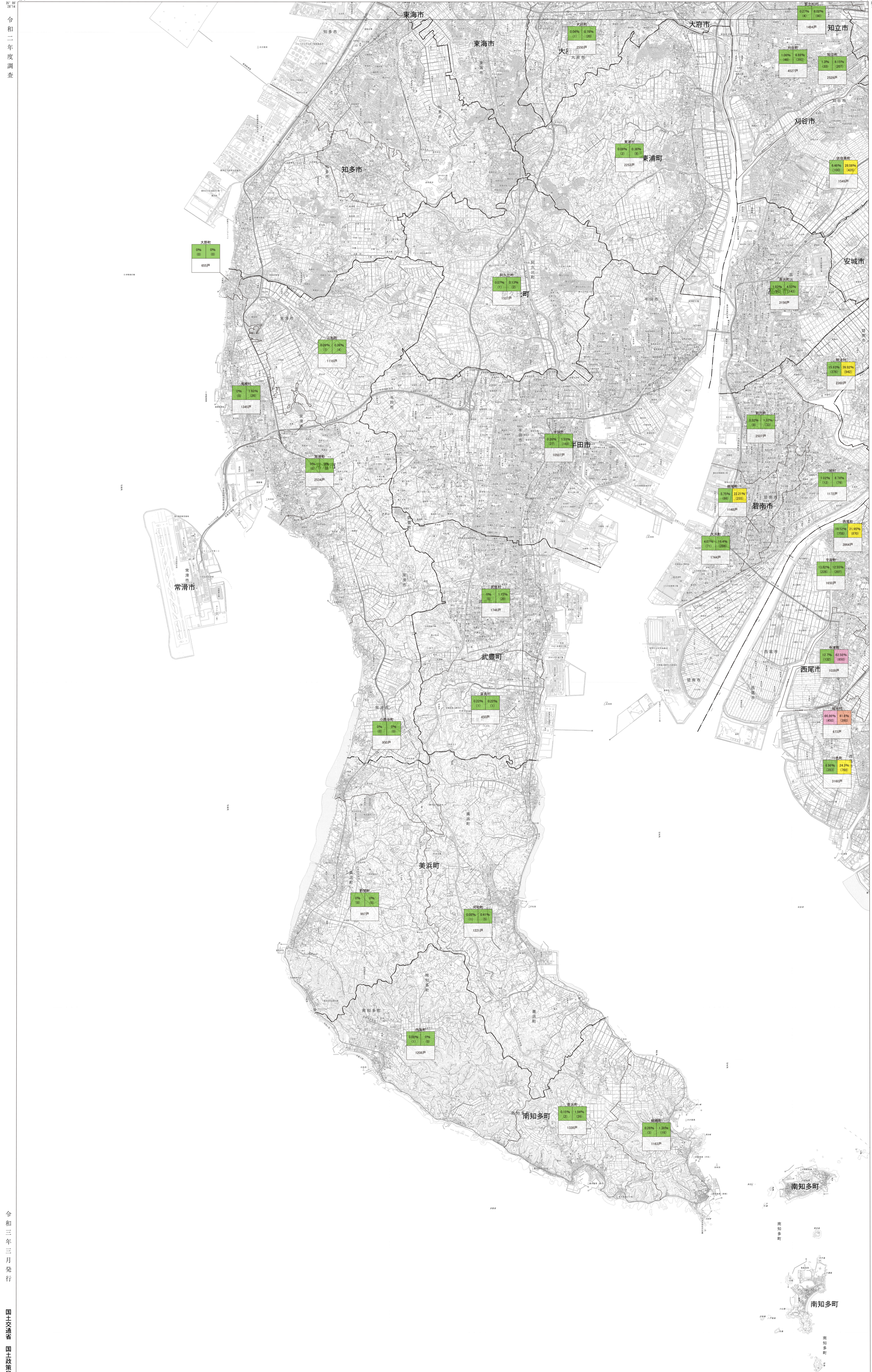
その他
—— 市町村界

【資料】
前掲法事(1978)昭和20年1月13日三河地震の被害と震度分布

資料調査位置図



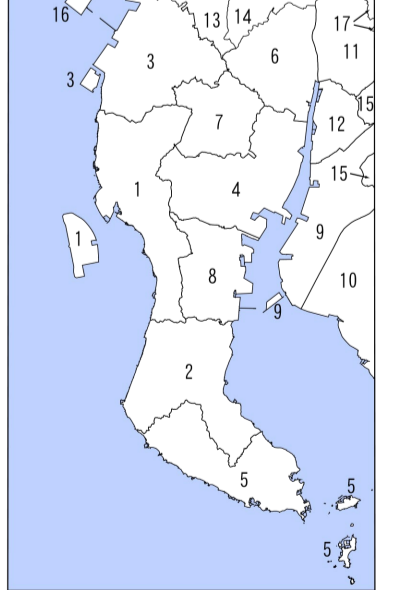
【資料】
前掲法事(1978)昭和20年1月13日三河地震の被害と震度分布



摘要

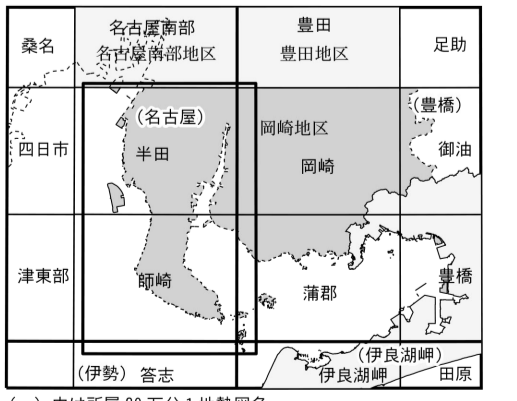
- 経緯度の基準は世界測地系
- 投影はユニバーサルメルカトル図法、座標帯は第53帯、中央子午線は東経135°
- 作業機関 昇寿チャート株式会社
- 背景地図 電子地形図25000(令和2年6月調製)
- 対応する二次メッシュコード
513677, 513770, 523606, 523607, 523616, 523617, 523626, 523627, 523636, 523637, 523646, 523647, 523700, 523710, 523720, 523730, 523740

行政区画



愛知県
1.常滑市 2.知多郡美浜町 3.知多市 4.半田市
5.知多郡南知多町 6.知多郡東海町 7.知多郡久里町
8.知多郡津島町 9.碧南市 10.高浜市 11.刈谷市
12.豊浜市 13.東海市 14.大府市 15.安城市 16.海部郡飛島村
17.知立市

索引図



1:50,000 半田・師崎