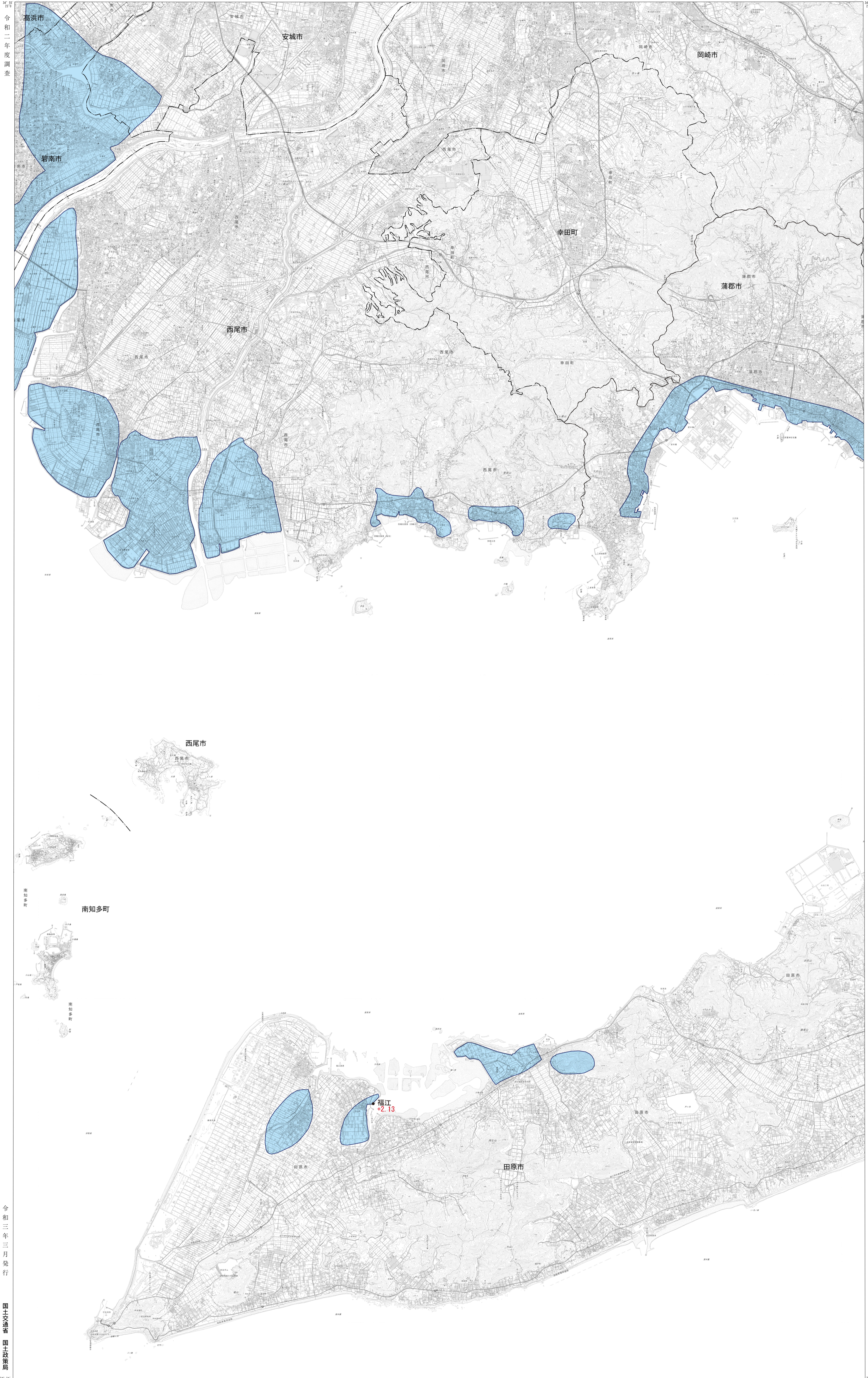


凡例 Legend

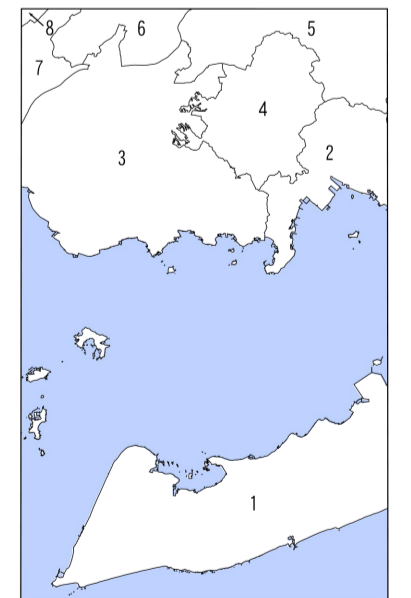
- 1. 浸水域
昭和34(1959)年伊勢湾台風による浸水域
- 2. 潮位
+3.035 昭和34(1959)年伊勢湾台風(台風第15号)による潮位
単位: 1. P. m
- その他
市町村界
- 【資料】
愛知県 伊勢湾台風被害調査図



摘要

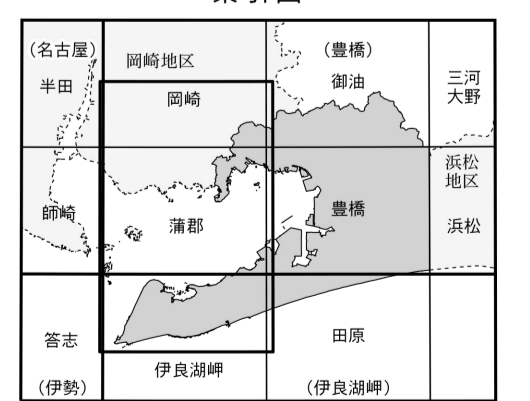
- 1. 経緯度の基準は世界測地系
- 2. 投影はユニバーサルメルカトル図法、座標帯は第53帯、中央子午線は東経135°
- 3. 作業機関 昇寿チャート株式会社
- 4. 背景地図 電子地形図25000(令和2年6月調製)
- 5. 対応する二次メッシュコード
513677, 513760, 513770, 513771, 513772, 523607, 523617, 523627, 523637, 523700, 523701, 523702, 523710, 523711, 523712, 523720, 523721, 523722, 523730, 523731, 523732

行政区画



- 愛知県
1. 田原市 2. 蒲郡市 3. 西尾市 4. 藤田郡幸田町
5. 岡崎市 6. 安城市 7. 碧南市 8. 高浜市

索引図



1:50,000 蒲郡・伊良湖岬

Ministry of Land, Infrastructure, Transport and Tourism (C) 2021