

凡例 Legend

昭和20(1945)年 三河地震における建物被害

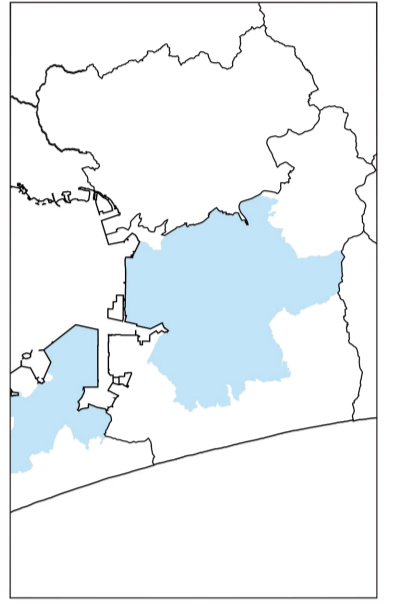
①全壊数(全壊数)	戸数	②半壊数(半壊数)
※全壊率=全壊数/全戸数	0.4% 1,496	※半壊率=半壊数/全戸数
	(7)	(23)
	1657戸	
	③全戸数	

①全壊率	②半壊率
80 - 100%	
60 - 80%	
40 - 60%	
20 - 40%	
0 - 20%	

その他  
—— 市町村界

【資料】  
震害調査(1978)昭和20年1月13日三河地震の震害と震度分布

資料調査位置図

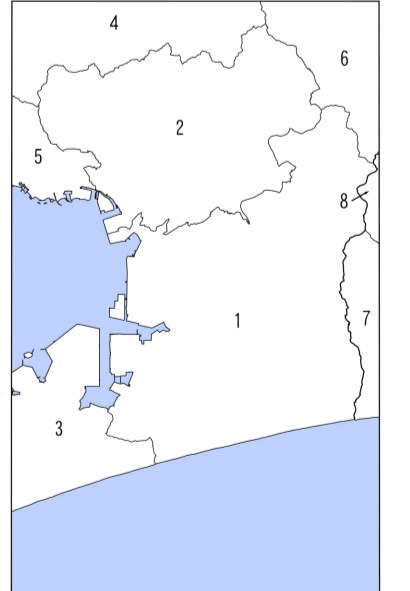


【資料】  
震害調査(1978)昭和20年1月13日三河地震の震害と震度分布

摘要

- 1 経緯度の基準は世界測地系
- 2 投影はユニバーサル横メルカトル図法、座標帯は第53帯、中央子午線は東経135°
- 3 作業機関 昇寿チャート株式会社
- 4 背景地図 電子地形図25000(令和2年6月調製)
- 5 対応する二次メッシュコード  
513771, 513772, 513773, 523701, 523702, 523703, 523704, 523711, 523712, 523713, 523714, 523721, 523722, 523723, 523724, 523731, 523732, 523733, 523734

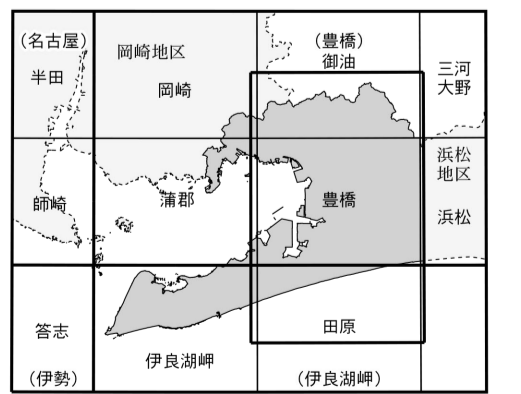
行政区画



愛知県  
1.豊橋市 2.豊川市 3.田原市 4.岡崎市  
5.蒲郡市 6.新城市

静岡県  
7.湖西市 8.浜松市

索引図



( ) 内は所属 20万分1地形図名