

凡 例 Legend

明治24(1891)年 濃尾地震における建物被害

①全壊率(全壊数)
②半壊率(半壊数)
③全戸数

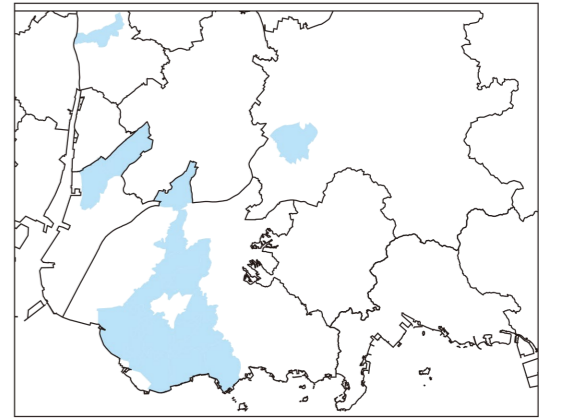
0.4%	1.4%
(7)	(23)
1637戸	

①全壊率	②半壊率
80 - 100%	80 - 100%
60 - 80%	60 - 80%
40 - 60%	40 - 60%
20 - 40%	20 - 40%
0 - 20%	0 - 20%

その他
市町村界

【資料】
尾田法事(1979)明治24年(1891年)10月28日濃尾地震の震害と震度分布

資料調査位置図

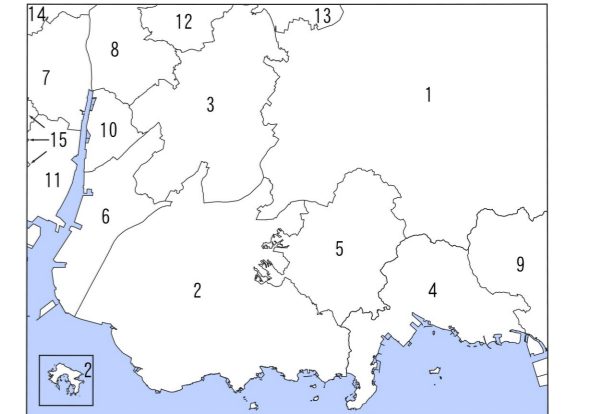


【資料】
尾田法事(1979)明治24年(1891年)10月28日濃尾地震の震害と震度分布

摘 要

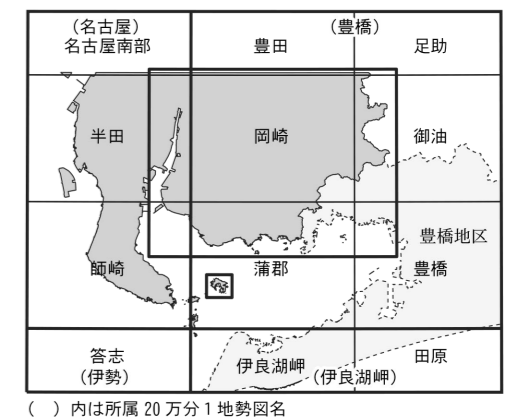
1. 経緯度の基準は世界測地系
2. 投影はユニバーサルメルカトル図法、座標帯は第53帯、中央子午線は東経135°
3. 作業機関 昇寿チャート株式会社
4. 背景地図 電子地形図25000(令和2年6月調製)
5. 対応する二次メッシュコード
523700, 523617, 523710, 523711, 523712, 523627, 523720, 523721, 523722, 523637, 523730, 523731, 523732, 523647, 523740, 523741, 523742

行政区画



愛知県
1. 岡崎市 2. 西尾市 3. 安城市 4. 高浜市 5. 春日井市 6. 豊田県豊田町
6. 豊田町 7. 知多郡東海町 8. 刈谷市 9. 豊川市 10. 高浜市
11. 半田市 12. 知立市 13. 豊田市 14. 大府市 15. 知多郡阿久比町

索引図



() 内は所属 20万分1地形図名