

吉野川水系調査書

昭和 43 年 3 月

経済企画庁 総合開発局

国土調査課

序 文

水資源は国土の基本的な資源の重要なものの一つであり、従来、各種の開発計画の根幹とされております。

近時経済の高度成長のもとにおける工業の発展、農業の新たな展開、あるいは都市人口の増加に伴い水需要の増加はめざましいものがあり、これらの地域に対して用水対策が緊急に必要とされ、水源の保全、かん養とあいまって河川の水系における水資源の総合的な開発および利用の合理化の促進を図ることが広く要望されているところであります。

このような目的を達成するためには、科学的な水文資料を裏付けとして水利用の実態を把握し、その上に将来の需要を想定した水系全域の合理的な計画を立てる必要があります。

このたび、国土調査法に基づく水調査の一環として、水資源開発の緊急度の高い、吉野川（関連地域を含む）水系における既存の水文資料の収集整理を行ない、本水系の総合的な水資源開発の基礎資料として簿冊および縮尺 $1/50,000$ の利水現況図の作成を企画したところ、幸い関係機関の御協力を得て、ここに「吉野川水系調査書ならびに吉野川水系利水現況図」を刊行することになりました。

資料の収集調査、利水現況図の作成等に御協力をいただいた各位に深く謝意を表するとともに、この種の資料が広く関係者に利用されることを期待するものであります。

記

| | |
|-------|------------------|
| 農 林 省 | 中国・四国農政局建設部 |
| 林 野 庁 | 高知営林局 |
| 通商産業省 | 四国通商産業局公益事業部 |
| 気 象 庁 | 高松地方気象台 |
| 建 設 省 | 国土地理院地図部 |
| 建 設 省 | 四国地方建設局企画室および河川部 |
| 徳 島 県 | 企画開発部 |
| 香 川 県 | 企 画 室 |
| 愛 媛 県 | 企 画 部 |
| 高 知 県 | 企画管理部 |
| 建 設 省 | 四国地方建設局企画室長 南 宏 |

昭和 43 年 2 月

経済企画庁 総合開発局長

宮 崎 仁

目 次

| | |
|-------------------------|-----|
| I. 調 査 目 的 | 1 |
| II. 吉野川水系の概要 | 3 |
| III. 水文資料作成要領について | 38 |
| IV. 利水現況図作成要領について | 41 |
| V. 資 料 表 | 45 |
| 1. 降水量観測所資料 | 45 |
| 2. 水位・流量観測所資料 | 113 |
| 3. 水質調査資料 | 163 |
| 4. 取水口・排水口資料 | 197 |
| 5. 主要井戸資料 | 303 |
| 6. 上水道および簡易水道資料 | 379 |
| 7. ダム資料 | 403 |
| 8. 発電所資料 | 411 |
| 9. 農業用水半旬取水量資料 | 419 |
| 10. 上水道用水半旬取水量資料 | 435 |
| 11. 工業用水半旬取水量資料 | 583 |
| VI. 文献目録 | 608 |

I. 調 査 目 的

水資源の開発・保全および利用の高度化については、従来から強く要望されてきており、吉野川水系においても、これまで開発が進められて着々とその成果も表われつつある。しかし、最近ではさらに水系を一貫した基本的計画の樹立が望まれている。

本水系における基本的計画立案のための水調査資料は、それぞれの機関が個々の事業目的のために調査収集されたものであり、これらの調査資料を関連づけるには、調査方法・時期などが異なるため、水系全体を一つの尺度で考える場合、種々の不都合が生じている現状である。

経済企画庁は将来における水系を一貫した水利用計画作成の基礎資料に資する目的をもって、国土調査法に基づく水調査として昭和41・42年度にわたり、吉野川水系（関連水系を含む）について既存の水文資料を収集整理し、主要事項については簿冊を作成するとともに縮尺1/50,000 利水現況図を作成したものである。

なお、この成果は関係各機関に広く配布し、総合的な真の利水計画を樹立するための基礎資料に供する目的で作成したものである。



II. 吉野川水系の概要

| | |
|----------------------|----|
| (i) 吉野川の概要 | 4 |
| (A) 流域の概要 | 4 |
| (B) 水文特性 | 4 |
| (C) 流路の変遷 | 7 |
| (D) 流域の経済概況 | 9 |
| (ii) 吉野川の治水 | 11 |
| (A) 洪水と災害 | 11 |
| (B) 吉野川の治水事業 | 13 |
| (iii) 吉野川の水利用 | 18 |
| (A) 水利用の概要 | 18 |
| (B) 分水 | 19 |
| (C) 発電 | 22 |
| (D) 農業用水 | 23 |
| (E) 工業用水 | 23 |
| (F) 上水道用水 | 24 |
| (G) その他 | 25 |
| (iv) 吉野川の水資源開発 | 25 |
| (A) 水資源開発基本計画 | 25 |
| (B) 早明浦ダム | 29 |
| (C) 池田ダム | 32 |
| (D) 香川用水 | 36 |
| (E) 今後の水資源開発 | 37 |

II. 吉野川水系の概要

(i) 吉野川の概要

(A) 流域の概況

吉野川の流域は、四国四県にまたがり、流域面積は 3,650 Km²、幹川流路延長 190Km の四国第一の河川である。

吉野川の源は、高知県土佐郡の西端瓶ヶ森 (1,897 m) に発し、四国中央部を東流して本山町付近で盆地を形成し、さらに峡谷をつくりながら流下し、やがて北転して徳島県に入り、四国山脈を横断して、大歩危、小歩危の奇勝をつくり、山城町川口において左支川銅山川、右支川祖谷川をあわせのち、池田町付近でふたたび東流し、しだいに平野を展開して徳島平野を貫流し、第十堰地点にて旧吉野川を分流する。本流は右支川鮎喰川をあわせて、徳島市北方より紀伊水道に注ぐ。

流域は下流にわずかな平野があるほかは、大部分起伏の多い山地が占め、平地 440Km² に対し山地は 3,210 Km² である。各山地は比較的急峻な山岳が並び壮年期の地形を呈している。剣山付近を最高として各山嶺は地質構造に支配されて、東西ないし東北東～西南西方向をとり、これらの間に吉野川が深く下刻していちじるしい溪谷をつくっている。吉野川以北の地域も同様に、東北東～西南西に延長した連山が、吉野川以南の諸山嶺に並走しており、吉野川以北の山地は比較的ゆるやかで低い。

吉野川流域は上述の東西方向の山脈によって、瀬戸内海斜面と太平洋斜面とに分けられ、前者は乾燥し後者は多湿で、しかもこの間に山脈がさらに重畳して気候的にも地質的にも変化が多い。したがって森林状態は複雑で亜寒帯から低緯度の植物までに及んでいるが、一般的には高温多湿のため成長は良好である。山地面積 3,210 Km² のうち針葉樹林 1,480 Km²、広葉樹林 1,510 Km² である。

吉野川流域を地質構造上よりみると、中央構造線が池田下流の本川および左支川銅山川にそって東西方向に延びている。この構造線の北側は大部分が和泉層群によって構成されており、岩質は黑色細粒の泥岩質頁岩が砂岩層の間にはさまっている地域が多い。南側は三波川系変成岩類によって構成されており、主として緑泥片岩、石炭片岩から成る。なお、この三波川系に南接して古生代二疊紀および石炭紀系の秩父層があり、主として粘板岩、砂岩、石灰岩よりなっている。

(B) 水文特性

吉野川流域は地理的に台風の前線に横たわっているために、わが国有数の多雨地帯であって、とくに本川水源地の瓶ヶ森、祖谷川水源地の剣山山系付近では年間 3,000 mm 以上に達する。その降雨分布は、梅雨期の 6 月と台風期の 7 月、8 月、9 月の 3 カ月に集中しているが、とくに台風期でも 9 月がもっとも著しい降雨量を示す。表- 1.1 は流域内の主要雨量観測所の昭和 29 年から 38 年までの 10 年間の平均降雨量を上流から列記したものである。吉野川に大規模な洪水をもたらしたものは台風型による降雨が大部分をしめ、したがって 1 日とか 2 日とかの短期間に大量の降雨が集中する。

吉野川の年間の流量をみると、大体 2 月～4 月は雷どけによる増水、5 月～6 月は梅雨および不連続線の降雨による出水、7 月～10 月は台風による洪水が特徴で、11 月～1 月にかけては長期間低水の続くことが多い。また洪水期にはこれまでの出水実績が示すように、毎年大規模な洪水流量がもたらされる

图-1.1 吉野川流域图

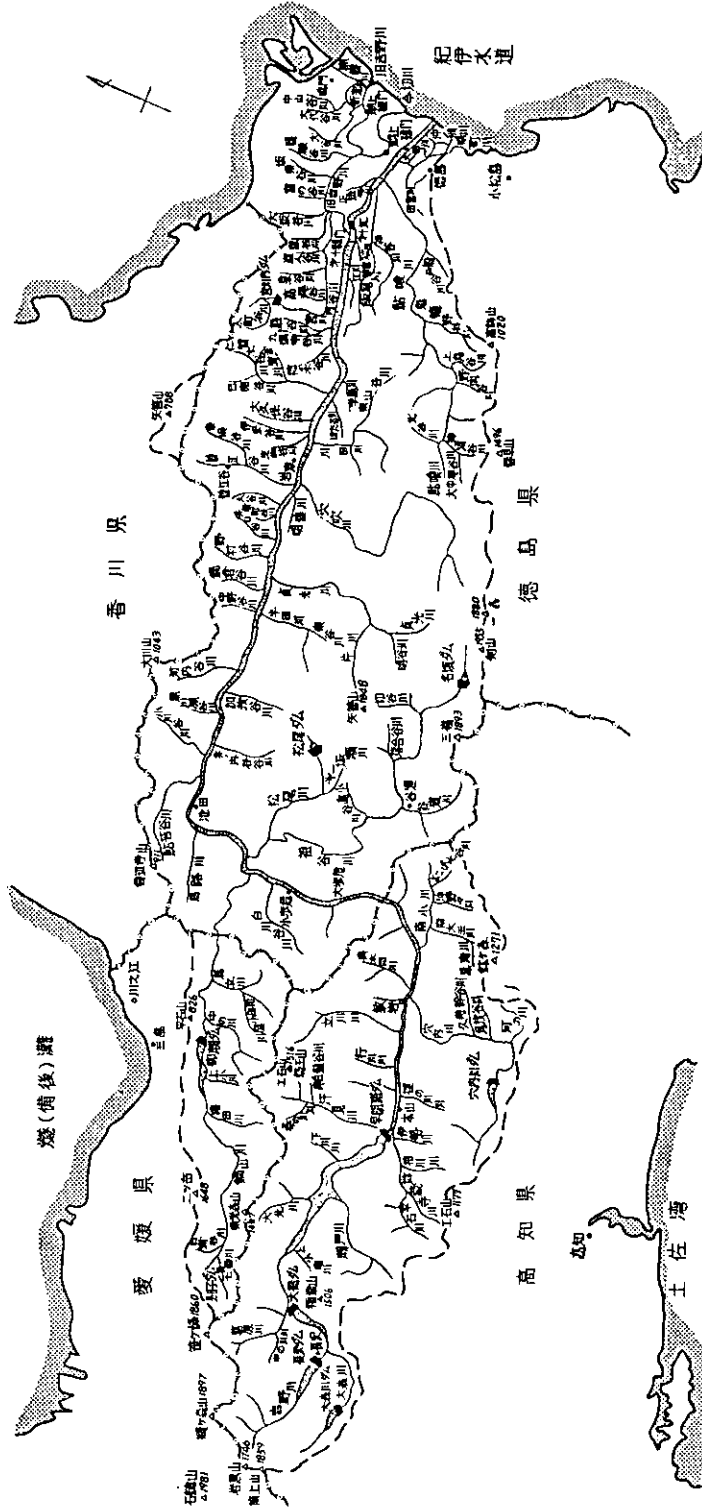


表-1.1 吉野川の降雨量 (mm)

(昭和29~38の10年平均)

| 観測所 | 1月 | 2月 | 3月 | 4月 | 5月 | 6月 | 7月 | 8月 | 9月 | 10月 | 11月 | 12月 | 全年 |
|-----|------|-------|-------|-------|-------|-------|-------|-------|-------|-------|-------|------|---------|
| 長沢 | 90.9 | 121.7 | 172.7 | 399.3 | 354.1 | 433.6 | 296.8 | 628.4 | 594.7 | 229.1 | 134.0 | 79.9 | 3,535.2 |
| 本山 | 74.3 | 107.4 | 141.0 | 321.0 | 240.0 | 382.0 | 326.3 | 384.1 | 493.7 | 170.4 | 113.9 | 58.7 | 2,812.8 |
| 谷道 | 94.1 | 84.8 | 162.8 | 288.5 | 254.3 | 442.5 | 334.4 | 406.0 | 493.2 | 187.2 | 126.1 | 71.5 | 2,945.4 |
| 柳瀬 | 69.1 | 68.0 | 102.2 | 143.1 | 141.0 | 230.4 | 163.9 | 248.6 | 356.2 | 170.0 | 82.8 | 66.5 | 1,841.8 |
| 池田 | 82.4 | 61.1 | 84.9 | 117.8 | 137.0 | 234.0 | 156.1 | 162.8 | 249.6 | 113.4 | 66.7 | 55.9 | 1,521.7 |
| 曾江谷 | 42.7 | 53.4 | 68.3 | 98.1 | 131.0 | 160.3 | 147.0 | 189.7 | 283.3 | 125.8 | 61.9 | 36.5 | 1,398.0 |
| 徳島 | 44.9 | 53.6 | 86.2 | 173.6 | 152.7 | 282.5 | 161.7 | 201.1 | 284.0 | 175.2 | 83.8 | 62.9 | 1,762.2 |

表-1.2 吉野川の流況 (m³/sec)

| 観測所 | 観測期間 | 流域面積 | 最大 | 豊水 | 平水 | 低水 | 濁水 | 最小 | 平均 | 年間総量 |
|-----|---------|--------------------------|----------|-------|------|------|------|------|-------|---------------------------|
| 中島 | 昭和28~38 | Km ² 414.2 | 4,708.7 | 72.4 | 16.4 | 9.1 | 4.1 | 0.0 | 33.3 | 百万m ³ 1,051 |
| 豊永 | 33~38 | 941.2 | 9,080.8 | 57.0 | 28.0 | 14.3 | 6.3 | 0.5 | 65.0 | 2,052 |
| 柳瀬 | 29~39 | 170.7 | 2,190.0 | 10.4 | 4.8 | 2.8 | 1.6 | 0.6 | 9.5 | 299 |
| 池田 | 29~38 | 1,979.5 | 14,047.5 | 103.0 | 58.0 | 34.5 | 15.2 | 0.8 | 125.6 | 3,962 |
| 岩津 | 28~38 | 2,768.0 | 14,920.0 | 177.0 | 90.5 | 48.8 | 29.8 | 3.8 | 184.9 | 5,833 |
| 中央橋 | 30~38 | 3,044.0 | 12,195.2 | 141.0 | 77.1 | 35.4 | 23.9 | 10.8 | 132.1 | 4,461 |

表-1.3 吉野川の月平均流量 (m³/sec)

| 観測所 | 観測期間 | 1月 | 2月 | 3月 | 4月 | 5月 | 6月 | 7月 | 8月 | 9月 | 10月 | 11月 | 12月 | 年平均 |
|-----|---------|-----|------|------|-------|-------|-------|-------|-------|-------|-------|------|------|-------|
| 中島 | 昭和28~38 | 8.9 | 10.6 | 18.5 | 32.7 | 35.1 | 56.3 | 44.1 | 63.8 | 87.5 | 28.7 | 12.9 | 8.5 | 33.3 |
| 豊永 | 33~38 | 2.4 | 2.8 | 30.3 | 86.0 | 82.3 | 113.2 | 74.0 | 140.0 | 89.0 | 52.4 | 40.2 | 14.9 | 65.0 |
| 柳瀬 | 29~39 | 2.9 | 4.1 | 5.8 | 10.2 | 9.1 | 11.5 | 7.9 | 17.4 | 28.7 | 9.2 | 4.6 | 2.7 | 9.5 |
| 池田 | 29~38 | 3.7 | 5.7 | 6.7 | 128.3 | 112.6 | 199.1 | 151.8 | 217.0 | 278.7 | 108.5 | 58.7 | 34.8 | 125.6 |
| 岩津 | 28~38 | 4.9 | 7.3 | 8.1 | 184.7 | 168.5 | 301.0 | 225.8 | 297.3 | 445.3 | 162.2 | 85.2 | 59.7 | 184.9 |
| 中央橋 | 30~38 | 5.0 | 6.8 | 9.1 | 165.5 | 158.9 | 200.0 | 166.4 | 248.6 | 313.6 | 164.7 | 74.1 | 40.0 | 132.1 |

が、一方、夏期および冬期の濁水時にはきわめて流量は少なく、池田地点においては20m³/sec前後の流量が長期間にわたって続くことも珍しくない。

表-1.2、表-1.3は主要地点における流況を示したものであるが、このほか約5.7億m³が他流域へ分水されている。

吉野川本川の水質は水利用の大部分がかんがいであって、水質に影響を与えるような産業がないために非常に良好な状態に保たれている。ただし、第十堰下流は感潮区間のため、塩水遡上による水質要素に変化がみられるが、利水目的による取水がないため支障はなく、また排水による汚濁は顕著でない。左派川旧吉野川の水質は、旧吉野川と今切川の分派点までは本川の水質と同様に清浄であるが、分派点から下流汐止樋門までは汐止樋門の構造、操作が不備なため塩水遡上の影響が利水上の支障となっている。一方吉野川沿いの生産工場の大部分が旧吉野川と今切川の分派点付近に集中しているために、工場排水等による水質汚濁が、古川地点においてアンモニア性窒素、COD、BOD、などの増大となって表

表-1.4 旧吉野川・新町川の水質調査結果

| 調査項目 | | PH | 濁度 | 全残 蒸留 発物 | 溶発 解残 性留 蒸物 | 懸濁 度 | 塩イ オ 素 | ア ン 性 窒 素 | 硝 酸 性 窒 素 | 溶 存 酸 素 | C O D | B O D | 総 硬 度 | 硫 イ オ 酸 イ オン | 一 細 菌 数 | 大 腸 菌 数 |
|------------------|-------|-----|-----|----------------|----------------------|---------|--------------|-----------------------|-----------------------|------------------|-------------|-------------|-------------|-----------------------------|-------------------------|------------------------|
| 単 位 | | | 度 | mg/ℓ | " | " | " | " | " | " | " | " | " | " | 個/ℓ | 個/100mℓ |
| 旧 吉 野 川 | 第十樋門 | 7.1 | 2.9 | 93 | 86 | 9 | 6 | 0.01 | 0.28 | 9.86 | 0.52 | 1.19 | 41 | 11 | 2,160 | 2 |
| | 西高房 | 7.1 | 4.2 | 107 | 95 | 13 | 7 | 0.01 | 0.26 | 8.95 | 0.72 | 1.40 | 45 | 12 | 1,720 | 4 |
| | 古川 | 7.0 | 6.0 | 4,060 | 4,000 | 20 | 1,990 | 0.08 | 0.25 | 7.70 | 2.47 | 2.86 | 7,000 | 3,200 | 4,900 | 22 |
| 新 町 川 | 前川橋 | 6.9 | — | 16,700 | 15,400 | — | 8,040 | 0.37 | 0.20 | 2.35 | 15.10 | 8.67 | 2,800 | — | 約 50×10 ⁶ | 約 1×10 ⁶ |
| | かちどき橋 | 7.1 | — | 28,400 | 22,800 | — | 11,400 | 0.31 | 0.27 | 2.48 | 10.09 | 5.02 | 4,070 | — | | |

旧吉野川は昭和三十九年度平均、新町川は昭和36～37年平均

われている。しかしこのような汚濁もまだ周辺に悪影響を与えるほどには至っていない。右派川新町川は徳島市街地を流れているため、工場、下水道などの排水および感潮の影響をうけて汚濁の度合いがきわめて著しい。(表-1.4参照)

(C) 流路の変遷

(a) 往年の吉野川

池田から下流の河道は以前は北寄りに流れていたようであるが、岩質のもろい阿讃山脈の和泉砂岩系の土砂が洪水ごとに大量に流出し、河道がしだいに南に移ったことを北岸平野の扇状地の発達から知ることができる。この流れの移動によって、承德2年(1098年)ごろから上流の中島、舞中島を右岸から切離し、また四国山脈と地続きであった現在の岩津狭窄部は、洪水の貫流によって北部を流れていた本流を奪ったもので、下流の善入寺島も同様に右岸から切離されたものである。

(b) 第一期改修以前の河道

池田～岩津間の河道は遊水池としての役割をもっているため堤防は築かれず、水防竹林によって治水の手段としたため、河道に大きな変化はなかった。岩津下流の本流は善入寺島の右を流れ、右岸川島町岩の鼻の下流から鴨島町、石井町を流れる現在の江川、飯尾川あたりに大きく偏流し、第十堰付近から旧吉野川を流下していたのであるが、藩政末期の文化文政(1800～1830年)ごろから明治初期(1970年)にかけて堤防が築造され、鴨島町、石井町付近の流れは江川から現河道に移されたものである。また第十堰から下流の流れを変えたのは、寛文12年(1672年)に阿波藩が築城に伴って、第十(石井町藍畑)と姥ヶ島(上板町高志)との間に水路を造ったのが原因で、もともと低地であった現河道に洪水が直流するようになって、旧吉野川は派川になり、別宮川が本流になったものである。

(c) 第一期改修以降の河道

明治40年から行われた第一期改修によって、第十堰から下流の別宮川は掘削、築堤が施工され、昭和3年には別宮川をあらため吉野川と呼ぶようになった。また、旧吉野川との分流点はもとの位置から約1km上流に移され、水門によって洪水を締切るとともに、無堤部には新堤が築造され旧堤防も補強されて、ほとんど全域にわたって堤防が築かれたために、洪水による流路の変化は河道内に限られるようになった。

(d) 現在の河道

第一期改修が完了した昭和2年からは、洪水が氾らんすることなく河道を流下するようになったので、

図-1.2 吉野川（岩津～河口）流心線変化図

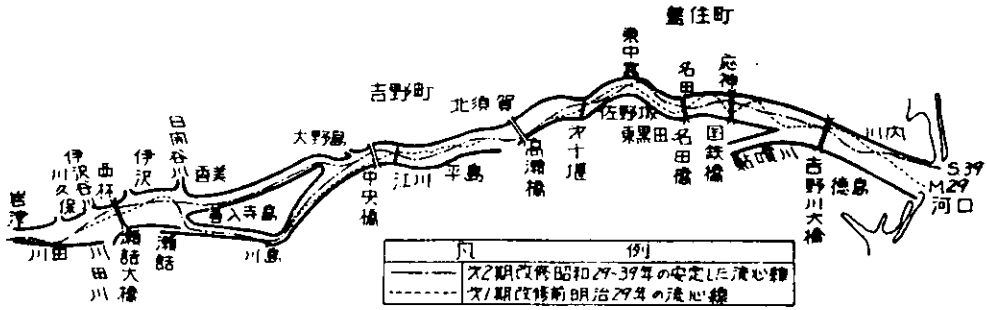
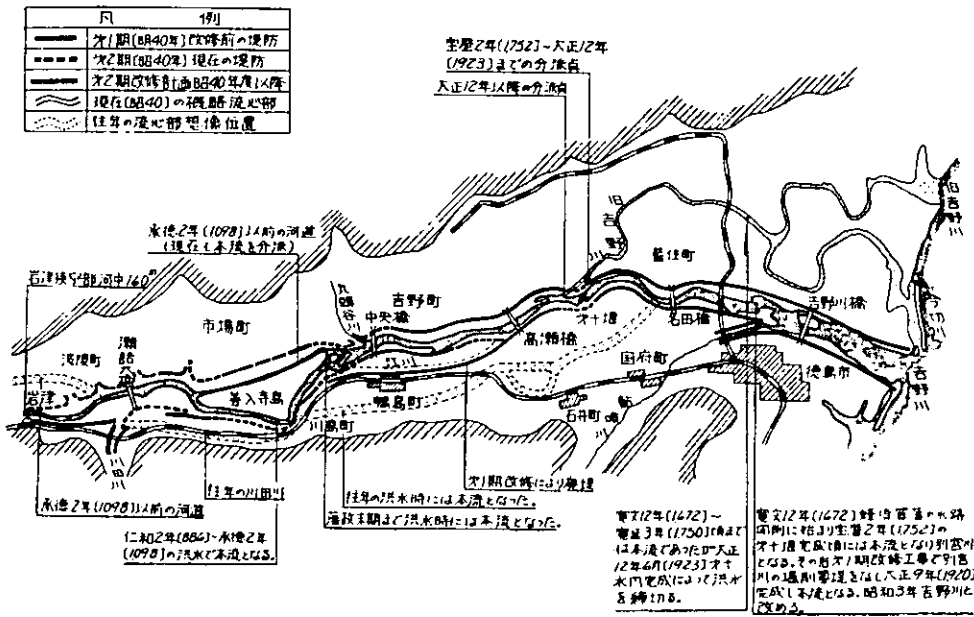


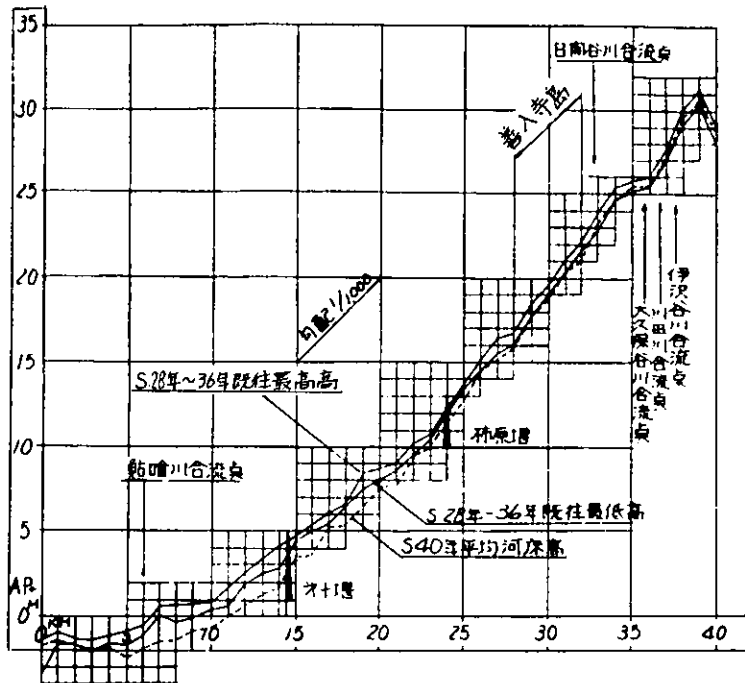
図-1.3 吉野川（岩津～河口）河道変遷概要図



その後の河道の変化は流心部の平面的な変化と河床の縦断的な変化に限られるようになった。

流心部の変化を第一期改修前の明治29年と昭和39年頃の流心線によって比較してみると図-1.2、図-1.3に示されるように大きな変化がみられる。この経年的な変化は、第一期改修完了の昭和2年頃までは大きな変化を示しながら現在の流心線の形に近づき、その後は変動も少なく蛇行は安定している。一般に蛇行の線形は堤防法線によって決定されるといわれるが、吉野川の場合は第一期改修以降に低水路の固定を積極的に実施しなかったこと、また堤防法線が適度の屈曲をもっていることなども幸いして、蛇行が安定したものと思われる。

図-1.4 吉野川（岩津～河口）低水路平均河床高縦断面図



河床変動に関する古い資料はないが、明治末期まで栄えた川舟交通が平水時においても池田付近まで通ったことからみると、当時もさほど土砂の堆積はみられなかったと考えられる。第一期改修以降の河床変動は、昭和2年と昭和22年の横断面図によって調べた結果、ほとんど変化はなく、河道はほぼ安定していたものと考えられる。

昭和22年からはじまった第二期改修後の河床変動は、最近の調査結果によると昭和28年～昭和34年の間は0.5～1.0 mの幅で変動をくりかえしておりほぼ平衡状態を保っていたが、昭和35年頃からの砂利採取量の急激な増大によって河床低下の傾向が著しく、この傾向は砂利需要の増大によりますます激しくなり、河道計画上、河川管理上で重大な問題となってきている。(図-1.4参照)

(D) 流域の経済概況

吉野川流域は四国地方の約20%をしめる面積をもっている。下流部には沖積層からなる徳島平野があり、吉野川の想定氾らん区域の殆んどがこの徳島平野である。流域の集落、産業の大部分が、中流の池田町より下流の本川沿いの沖積層にあり、流域の主な機能は想定氾らん区域にあるといっても過言でない。

ここでは、治水利水のうえからとくに関連の深い氾らん区域内の経済状況を中心にして述べる。

吉野川水系の想定氾らん区域内の面積は、287Km²に達し流域の約8%をしめる。この区域内の人口、戸数は373,500人、127,330戸である。

吉野川流域の産業は一般に農業を主としており、米麦農業のほかには煙草栽培、養蚕、乳牛飼育等があり、下流では最近疎菜農業も盛んである。上流は山地が殆んどであるにもかかわらず林業を正業とする

人口はきわめて少なくほとんどが農業と林業の兼業となっている。これは林業資源の利用価値が低く、経営の貧弱なことを示している。

工業としては、下流の徳島市周辺の工場を除いては大規模なものは少ない。吉野川の水資源開発が進むにつれて、徳島地区には工業の立地が期待されている。

想定氾らん区域内の総耕地面積は約 21,000 ha に達し、流域内総耕地面積の64%をしめている。

表-2.1 吉野川における災害年表

| 西暦 | 発生年月日 | 記 | 事 |
|------|------------|--|---|
| 886 | 仁和2年 | 大洪水。(西林村古記録より) | |
| 1098 | 承德2年 | 大洪水現在の岩津狭さく部に流路を変える。(西林村古記録より) | |
| 1579 | 天正7年8月 | 大水去らぬこと三日。 | |
| 1674 | 延宝2年8月17日 | 中四国、九州に50年来の大風と高潮。(徳島県史から) | |
| 1687 | 貞享4年9月9日 | 大風水害、田畑の流出甚大。(蜂須賀家記) | |
| 1701 | 元禄14年7月10日 | 三昼夜にわたり大洪水、舞中島全戸流出。(名東郡史、高原村史) | |
| 1721 | 享保6年8月10日 | 五日間風雨大洪水、流出家屋99戸、農作物減92千石、死者9人、牛馬104頭。(年表秘録) | |
| 1729 | " 14年9月 | 暴風雨大水害、農作物被害23万石。(阿波志) | |
| 1738 | 元文3年6月21日 | 洪水阿堤を決壊(池田町史)農作物被害7万3千石。(年表秘録) | |
| 1772 | 安永元年8月20日 | 洪水農作物被害11万7千石、死者88人、流出家屋70戸、藩士の俸祿は3年に限って半分を収む(蜂須賀家記) | |
| 1785 | 天明5年3月27日 | 風雨、洪水、農作物被害10万石、日開谷川左岸破堤。 | |
| 1792 | 寛政4年7月19日 | 板野郡地方大水害、堤防数カ所破堤、各地で秋祭できず。(板野郡史) | |
| 1795 | " 7年7月8日 | 風雨、出水、農作物被害13万1千石。(年表秘録) | |
| 1816 | 文化13年8月2日 | 風雨洪水、農作物被害16万3千石、死者9人、高潮襲来。 | |
| 1843 | 天保14年7月5日 | 二日間大霖雨、7日に大洪水、50年来の大水といわれ流失家屋多し(板野郡史)これを七夕水という。西須賀村は破堤により数日間氾水。(川内村史) | |
| 1847 | 弘化4年7月14日 | 吉野川としては著名の大洪水となる。(蜂須賀家記) | |
| 1849 | 嘉永2年7月8日 | 四日間大風雨、阿波全土に被災、旧吉野川および川田で破堤、死者256人、流失家屋56戸、収穫は半年の6分。(板野郡史) | |
| 1857 | 安政4年7月1日 | 未曾雨の大暴風雨、被災の様様江戸將軍の耳に達す。(徳島県史) | |
| 1860 | " 7年5月11日 | 七日間の大雨により洪水、阿波全土が大旱没水破堤各所に有り。(板野郡史) | |
| 1866 | 慶応2年8月1日 | 七日間降り続き未曾有の大氾らんとなる。田畑は荒地と化し人畜、農作物、堤防などに大被害を受ける。(板野郡史) | |
| 1870 | 明治3年9月9日 | 吉野川大洪水。 | |
| 1885 | " 18年6月 | " | |
| 1889 | " 22年 | 暴風雨。 | |
| 1892 | " 25年9月 | 徳島県下に大雨、諸川洪水。 | |
| 1898 | " 31年8月 | 吉野川大洪水。 | |
| 1899 | " 32年7月9日 | " | |
| 1911 | " 44年8月16日 | " | |
| 1912 | 大正元年9月23日 | " | |
| 1928 | 昭和3年 | " | |
| 1934 | " 9年9月21日 | 室戸台風、洪水流量は10,000 m ³ /sと推定される。 | |
| 1945 | " 20年9月17日 | 枕崎台風、岩津において14,300 m ³ /sの洪水流量を記録し、流量改定および第二期改修の契機となる。池田町ほか4町で死者12人。 | |
| 1953 | " 28年9月26日 | 13号台風、洪水流量は10,000 m ³ /sを突破し、各方面に大きな被害を出す。 | |
| 1954 | " 29年9月14日 | 12号台風、枕崎台風による洪水を上回り、岩津における洪水流量は14,900 m ³ /sを記録、治水計画の再検討の要因となる。 | |

| 西暦 | 発生年月日 | 記 | 事 |
|------|------------|---|---|
| 1961 | 昭和36年9月16日 | 第二室戸台風、徳島県の浸水被害は高潮も加わり史上最大（岩津流量11,344 m ³ /s）。 | |
| 1963 | " 38年6月14日 | 集中豪雨、中洪水（岩津流量8,165 m ³ /s）。 | |
| " | " " 8月10日 | 9号台風、中洪水（ " 9,702 m ³ /s）。 | |
| 1964 | " 39年9月25日 | 20号台風（岩津流量8,340 m ³ /s）。 | |
| 1965 | " 40年9月14日 | 24号台風、洪水期間長く、河道災害大（岩津流量6,344 m ³ /s）。 | |

表 - 2.2 過去の災害状況（河道災害）

（単位 百万円）

| 災害発生年月日 | 洪水原因 | 岩津最高水位 | 岩津流量 | 被災額 | | 被災状況 |
|---------------|---------|----------|-------------------------------|--------------|--------------|----------------------|
| | | | | 直轄 | 補助 | |
| 昭和 20.9.17 | 枕 崎台風 | (m) - | (m ³ /s) 14,300 | - | (280) 6 | 堤防漏水顕著、護岸、根固など全般に被災 |
| 29.9.14 | 1 2 号台風 | 7.80 | 14,920 | (146) 93 | (418) 268 | " " |
| 32.9.7 | 1 0 号台風 | 5.52 | 8,473 | (29) 19 | (97) 65 | 護岸根固の被害大 |
| 36.9.16 | 第2室戸台風 | 7.00 | 11,344 | (112) 93 | (292) 243 | 堤防漏水大、護岸根固および第十堰の被災大 |
| 38.6.14 | 3 号台風 | 5.51 | 8,165 | (26) 24 | (4) 4 | 低水護岸被災 |
| 38.8.10 | 9 号台風 | 6.00 | 9,702 | (62) 56 | (132) 123 | 護岸、根固の被災 |
| 39.9.25 | 2 0 号台風 | 5.56 | 8,339 | (12) 12 | (52) 52 | 護岸、根固および柿島第十堰の被災 |
| 40.9.14 | 2 4 号台風 | 5.95 | 6,344 | (305) 305 | 0 | 堤脚部被災 |

- 注) (1) 岩津地点警戒水位昭和39年まで5.50m(泉量水標)、昭和40年から6.50m(地建量水標)
(2) 被災額欄の() 書きは昭和39年を1.0とした河川工事換算指数によって換算したもので。
(3) 被災額の範囲は直轄については岩津から下流、補助については池田から下流とし、いずれも決定額である。
(4) 昭和20.9.17日の被災には昭和20.10.9日洪水の分も含んでいる。

(ii) 吉野川の治水

(A) 洪水と災害

(a) 過去の洪水と災害

吉野川の洪水記録は仁和2年(886年)にはじまり、その後の古い洪水についても数多く書き残されている。とくに、藩政時代は藍作のための洪水による自然客土を目的として無堤政策をとっていたため、大洪水による被害が多く、農民の苦しみを記した古文書が沿川各町村に多く残されている。これらの記録によれば、毎年のように洪水による災害が発生したようである。(表-2.1、表-2.2参照)

明治以前の洪水は流量規模が明らかでないが、記録によってある程度はその規模を想像出来る。なかでも仁和2年、承德2年などの洪水は流路変遷史上特筆されるもので、岩津狭窄部その他上下流の河道を大きくかえた。その後も同規模の大洪水が発生しているが、河道の変化について記された記録は少なく、おもに氾らんによる堤内地の被災状況について記され、災害の規模は年を追って多くなっている。これは人口増加や文化の発展とともに、集落が山地部から平地部に移り、これに即応した治水対策が藩

の無堤政策あるいは当時の土木技術では不可能に近いなどの理由によってほとんど行われなかったためであろう。

藩政末期から治水を目的とした堤防が築かれるようになったが、局部的なものにとどまっていたため災害は跡をたたなかった。その後、明治18年からは低水工事を実施し、さらに明治40年からは第一期改修を国直轄の事業として施工することになり、第一期改修の完了した昭和2年には現在見られるような河道が概成された。したがって、この間における洪水災害は全川氾らんから徐々に洪水を河道にもどして、第一期改修完了によって洪水による災害の内容を一変させることになった。

第一期改修後、洪水による災害は河道内と一部の無堤地区あるいは内水地区に限られることになり、一応安泰を得たのであるが、戦時の維持管理の不備、堤防の老朽化、水源山地の荒廃等が続き、昭和20年9月17日の枕崎台風は吉野川に既往最大の洪水をもたらした。第二期改修の契機となった。

枕崎台風は9月17日九州南部に上陸し、そのまま九州を縦断して中国地方を北東進し、18日には輪島を通過する進路をとった。このため吉野川流域には前線による降雨も加わって、平地部で150mm～200mm、山地部では350mm～450mmの記録的な雨が降り、岩津地点の最大流量は14,300 m³/secに達し、下流部の堤防は漏水、ひびわれの発生、護岸水制の破損など危険箇所が続出した。そこで昭和24年には、岩津地点における計画高水流量を従来の13,900 m³/secから15,000 m³/secに改めて、第二期改修工事に着手した。その後、昭和29年9月14日には、九州を縦断する12号台風によって前例のない大豪雨をもたらされ、岩津地点における最大流量は昭和20年9月の記録を上まわる14,900 m³/secに達した。吉野川はこの大洪水によって本川、支川とも氾らんし、中流の三好、美馬、麻植の各地区は家屋の全壊、流失、浸水が続出、山間部では各地に地すべり崩壊が発生した。本川堤防も各所が欠壊寸前の危機にひんし、漏水の規模も既往最大であった。この洪水は各方面に多くの被害をもたらしたが、適切な洪水予報と地元民の協力によって人的被害の少なかったことは不幸中の幸いであった。

その後、この洪水に匹敵する出水はないが、昭和36年9月の第2室戸台風、昭和38年6月の集中豪雨、昭和38年8月の9号台風などによる被災は護岸根固に波及し、河床低下の問題とあわせて早急な対策が必要とされている。また河床低下の影響をうけつつある第十堰は、堰の築造から200年を過ぎた今なおこの維持補修に多額の費用を要し、昭和36年9月および昭和40年9月の出水において甚大な被害をうけ、全面改築について検討する段階に来ている。

(b) 洪水の原因

吉野川における洪水の発生期間は、入梅期から台風末期までである。上流山間部の年間降雨量は2,500mm～3,500mmであるが、吉野川の洪水規模に関係の深い長沢、本山両雨量観測所の最近10年間の降雨量について調べてみると、年間平均雨量は約3,200mmであり、このうち6月～9月の4カ月間に5割強の雨が集中しておりそのほとんどが前線および台風による降雨で占められている。

昭和22年から昭和40年までの19年間の岩津地点において、流量が2,000 m³/sec以上の洪水を発生時期別に分類してみると、図-2.1、2.2のとおりである。

この図によると過去19年間に75回の洪水が発生しており、年平均4回程度の出水となっている。これを台風による洪水と、それ以外の梅雨前線および不連続線などによる洪水に分けてみると、発生総数75回のうち台風によるもの39回、その他のもの36回とその比率はほぼ半々となっているが、洪水規模により比較すると梅雨前線その他に起因するものは、約80%が5,000 m³/sec以下の洪水で占められている。これに対し台風によるものは、約60%が5,000 m³/sec以上の洪水であり、大災害をもたらす洪水はほ

とんど台風によるといえよう。

吉野川の洪水で、岩津地点流量が8,000 m^3/sec (警戒水位 6.50 m とほぼ同じ) 以上の洪水について調べてみると、昭和20年から昭和40年までの21年間に15洪水ある。このうち9月に発生したものが9洪水で全体の60%を占めており、また9洪水が九州南部から四国西部沿岸に上陸した台風によるものである。(表-2.3、2.4)

一方昭和20年から昭和40年までに、四国～九州に上陸した台風は、21年間に36個あり、その $\frac{1}{2}$ の12個が吉野川に大洪水をもたらしている。また9月に上陸した台風のうち、8割強が吉野川の大洪水の原因となっている。

以上のことから、吉野川の洪水の成因としてはつぎのことがいえる。

(1) 9月頃は台風上陸地点が九州から四国

に移行する時期にあたり、吉野川上流山岳部の西側を台風が通過するため、台風の東側は風速がもっとも大きく、これが山岳部で上昇気流を起し豪雨をもたらして、水源地の降雨量が大きい。

(2) 9月頃は前線が四国を南下してくることが多く、台風にともなって北上してくる暖湿気流が前線の上に吹き上げられて、この前線による降雨量が大きくなる。

すなわち、9月発生的大型台風で、かつ九州東部から四国西部に上陸し、前線による雨をともなう場合が吉野川にとっては最も危険な台風といえる。過去の代表的な台風である昭和20年9月枕崎台風、昭和29年9月12号台風は、いずれも吉野川の計画対象洪水となっている。

(図-2.3、図-2.4 参照)

(B) 吉野川の治水事業

(a) 藩政期、明治初期の治水

吉野川の堤防は500余年前の文明年間に細川勝元が山川町山崎から川島町学にかけて作った堤防が最も古いといわれる。そのほかにも古い堤防はあるが、

図-2.1 吉野川旬別洪水発生頻度分布図

(岩津流量 2,000 m^3/sec 以上)
昭和22年～同40年の19年間

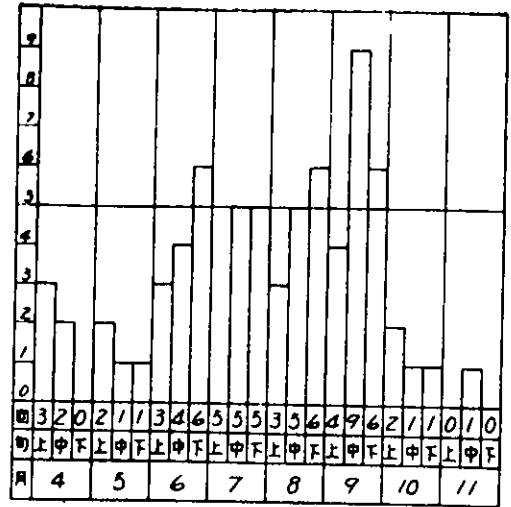
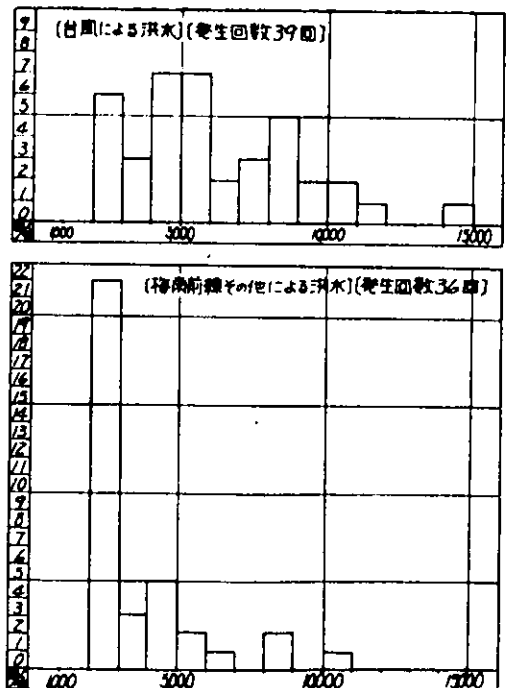


図-2.2 吉野川原因別洪水規模の頻度分布図

(岩津流量 2,000 m^3/sec 以上)
昭和22年～同40年の19年間



それらはごく一部の地域を守る堤防であり、堤高も低く、大洪水時には溢流するもので根本的な治水対策ではなかった。

阿波藩が堤防修築に冷淡であったのは、人口が氾らん区域内に少ないこともあったが、藍作を中心とする畑地を、自然客土する洪水の恩恵に期待することがあまりにも大きかったためである。高い堤防は藩の財政が伴わず、藩を潤す独占企業であった「阿波藍」の栽培地を肥やすことが、藩の重要な政策であったことから止むを得なかったものと思われる。阿波藩の吉野川治水対

表-2.3 昭和20年以降岩津地点流量8,000 m³/sec以上の洪水成因

| 起生年月日 | 流量 | 成因 | 種類 | 摘要 | | | | |
|---------|--------|-----|--|----------------|-------|---|---|-----|
| 20.9.17 | 14,300 | 台風 | A | 16号枕崎台風、前線の雨あり | | | | |
| 22.7.9 | 8,500 | — | — | | | | | |
| 23.8.26 | 8,800 | 不連続 | | | | | | |
| 25.9.3 | 9,800 | 台風 | C | 28号ジェーン | | | | |
| 25.9.14 | 9,000 | " | A | 29号キャジャ | | | | |
| 28.9.25 | 10,600 | " | C | 13号アス、前線の雨あり | | | | |
| 29.6.29 | 10,300 | 梅雨 | | | | | | |
| 29.8.18 | 10,300 | 台風 | A | 5号グレイス | | | | |
| 29.9.14 | 14,920 | " | A | 12号ジェーン | | | | |
| 29.9.26 | 8,500 | " | A | 15号洞爺丸、前線の雨あり | | | | |
| 32.9.7 | 8,473 | " | A | 10号ベス、前線の雨あり | | | | |
| 36.9.16 | 11,344 | " | C | 18号第2室戸 | | | | |
| 38.6.14 | 8,165 | " | A | 3号 | | | | |
| 38.8.10 | 9,702 | " | A </tr <tr> <td>39.9.25</td> <td>8,339</td> <td>"</td> <td>A</td> <td>20号</td> </tr> | 39.9.25 | 8,339 | " | A | 20号 |
| 39.9.25 | 8,339 | " | A | 20号 | | | | |

表-2.4 昭和20年~40年に九州、四国へ上陸した台風

| 月別 | 8月 | 9月 | 10月 | その他月 | 計 |
|-------------------------------------|----|----|-----|------|-----|
| 九州、四国に上陸した台風 | 12 | 11 | 4 | 9 | 36 |
| 上陸率(%) | 33 | 31 | 11 | 25 | 100 |
| 九州、四国に上陸した台風のうち、吉野川に洪水をもたらしたものと上(%) | 2 | 9 | 0 | 1 | 12 |
| | 17 | 82 | — | 11 | 100 |

図-2.3 昭和20年以降吉野川主要洪水の台風進路図

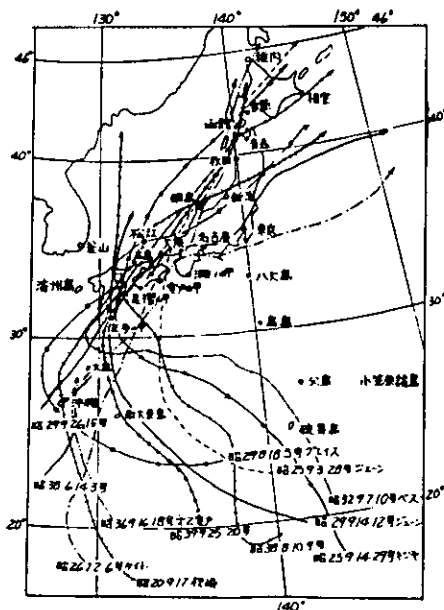
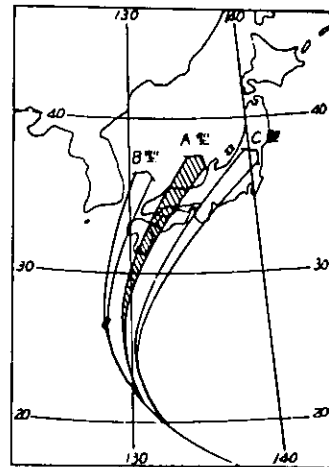


図-2.4 吉野川に危険な台風の進路図



策は吉野川の季節的な現象を尊重し、自然との調和によって「肥えた土」を得る巧妙な考え方であり、また吉野川があまりにも大河川であるため、堤防築造よりも自然の流れに逆らわないのが賢明であったのかも知れない。しかし、このために農民は洪水のたびに苦しみ、吉野川沿岸に住家が集中するに従って、藍作第一主義への不満が募って藩に対しての築堤の陳情がふえ、住民のなかからも治水利水論者があらわれて、築堤に対する関心は次第に高まった。

(b) 明治、大正期の改修

(1) 低水工事（明治18年～明治22年）

吉野川は文化、文政のころから堤防が築かれていたといっても、それはかきよせ堤程度の極めて薄いものであり、岩津から下流は川島から第十の間が一応連続堤の形を整えていたのを除けば、ほとんど無堤に近い原始的な河道であったため、洪水の度ごとに徳島平野全体に氾らんし甚大な被害を受けることを常としていた。とくに麻植郡川島町付近は、対岸に善入寺島があり、この島をはさんで本川が分れ、洪水時には同島を中心として広大な遊水池を形成したため被害は著しいものがあった。また第十堰より河口に至る区間は、徳島平野の中心部をひかえながら河川はほとんど自然の状態で放置され、堤防は水衝部にわずかに散在する程度で洪水は各所から侵入し、平野全域が完全に侵水し、毎年の洪水被害は言語に絶するものであった。

このため内務省においては、明治16年7月測量に着手し、翌17年6月には内務省土木局はオランダから招いたヨハネス・ドレーケ氏に現地視察を命じ吉野川の治水対策について検討させ、これらの調査結果をもとづきはじめに直轄改修に着手することになった。

内務省は明治18年2月から低水工事に着手し、明治20年には10カ年計画を策定した。当時別宮川（現吉野川）は第十から河口までほとんど無堤のまま放置されていたので、この区間の川筋の改良に重点をおいて工事を進めたのであるが、明治21年7月と9月の洪水によって、この上流の西覚円ほか数カ村で堤防が決壊した。用地買収などの難行により着工が遅れ、工事が始まったばかりの時期に被災したのであるが、地元民は改修工事による水害であるとして工事中止を要求し、これが遠因となって着工後わずか4年後の明治22年にみるべき改修も行われないうちに中止した。

(2) 第一期直轄改修（明治40年～昭和2年）

明治18年から始まった低水工事が、みるべき改修も行われないうちに中止されたことによって、吉野川は相変わらず藩政期当時そのままの河道であった。したがって、明治18年、21年、22年の相次ぐ大洪水は徳島平野を濁流の海と化し、被害はそのたびに増大するとともに、堤防そのものもますます防禦機能を失っていった。

その後たび重なる洪水を前にして、沿岸住民の間に徐々にではあるが洪水氾らんを防ごうとする気運が高まってきた。これは堤防築造にもっとも強く反対していた藍作農民にとって、藍作はすでに斜陽化に向って、流水客土への必要度が段々と少なくなってきたことにも一因がある。

一方、政府は従来から強く要望されていた治水工事の促進をはかるため、明治29年には河川法を、明治30年には砂防法を制定し、我が国の治水事業促進の体制が整えられた。

このような背景のもとに、吉野川の治水事業は全川的な計画により、再び国直轄事業として実施されることになった。

第一期改修事業は明治40年に着手し、大正10年にいたる15カ年継続事業として、左岸岩津、右岸川田町から海に至る約40Kmの区間について、岩津地点における計画高水流量を $13,900\text{ m}^3/\text{sec}$ とした改修

計画である。

この工事は長年徳島平野の住民を苦しめた洪水にいどむものだけに準備期間も長く、さらに善入寺島の全島買収などの問題もあって、起工式を挙げたのは明治44年9月15日であった。

工事は、高水防禦に重点をおいたもので、まず河道状態が最も悪く、氾らん区域の大きい第十下流に大改修を加える計画により着手した。すなわち第十下流の本川（旧吉野川）は蛇行が著しく、勾配も緩やかなため土砂の堆積をきたし、洪水の疎通には不適當な状態であったのに対し、別宮川は河道がほぼ直線状に海に通じ、勾配も急で現状においても広い河幅を有し、河床が低く河積も大きいなど、実質的には本流の役目を果していた。

このため別宮川を改修して本流とする案を決め、計画高水流量 $13,900 \text{ m}^3/\text{sec}$ のうち、本川（旧吉野川）に $2,780 \text{ m}^3/\text{sec}$ 、別宮川に $11,120 \text{ m}^3/\text{sec}$ を放流させることとしたが、のちに計画を変更して別宮川に計画高水流量を全量流すこととし、本川（旧吉野川）はやや上流に付替えて、分派点に水門を設け舟行に支障が無いようにし、また下流の塩害を防ぐため、洪水時において適宜 $280 \text{ m}^3/\text{sec}$ までの流量を流過させることとした。

別宮川については、第十堰下流の約12kmの区間に対して、新たに法線を定め蛇行を修正し河幅を規定する計画とし、河幅は起点第十において720 m、河口で1,270 mとした。

第十堰の上流については、現河道にそって改修を行なうこととし、既設堤防をかさ上げ補強し、堰堤の部分については、その地方の状況に応じて順次縮切ることとした。

また上流部の水害の中心であった善入寺島は買収して河川敷とし、遊水池としての機能を持たせるよう計画した。

しかし、第十堰より上流の区間は、当初の計画では左岸柿島、右岸川島から下流の堤防に対しては拡築補強を実施することになっていたが、無堤部については殆んど築堤の計画が無かった。そこで下流とのバランスを考慮して、上流の無堤部に対する堤防の新設と、右支川、川田川改修を加えて、大正8年4月に計画を追加して、4カ年の工期延長を行なった。工事実施中に大正12年関東大震災の発生にともなう経費節減の余波をうけて、大正15年に完成の予定が遅れて昭和2年に完成した。この間20年の長期にわたる徳島県下最大の土木工事であった。

(c) 第二期直轄改修（昭和22年以降）

昭和2年に完成した第一期改修の堤防は、毎年の洪水によく耐え、沿川各地の発展に大きな役割を果たしてきたが年月をへるに従って老朽化し、このため堤防漏水が問題になってきた。また、山林乱伐等によって水源地の保水能力が減少し、洪水流量が増大する傾向にあった。第一期改修完了後の昭和3年8月、9年9月、10年8月、12年9月、13年9月、18年7月の各洪水は、いづれも計画高水流量 $13,900 \text{ m}^3/\text{sec}$ に近い出水をもたらした、とくに昭和20年9月に発生した洪水は、ついに計画高水流量を上廻る出水となった。

さらに昭和21年12月に南海大地震が発生し、吉野川下流一帯に地盤沈下が起るなど、吉野川の治水対策は緊急性をもつに至った。

昭和22年度からはじまった工事は修補工事と呼ばれ、既設堤防の補強、補修を当面の目的とし、また本格的な第二期改修の準備期間でもあった。昭和22年5月に吉野川工事事務所（現徳島工事事務所）が設置され、昭和22年、23年の2年間は修補工事を実施した。

昭和24年からあらたに本格的な吉野川第二期改修として実施することになり、昭和24年2月には治水

調査会で検討の結果、つぎのとおり改修計画を決定した。

- (1) 昭和20年9月洪水をはじめとして既往の洪水について検討した結果、計画高水流量は岩津において $15,000 \text{ m}^3/\text{sec}$ とし、以下河口まで同流量とする。
- (2) 無堤のまま放置されていた池田～岩津間約40Kmを改修することとし、この区間の改修にともなう遊水効果の減少、すなわち岩津下流における流量の増分については、本川および支川銅山川上流にそれぞれ建設する河水統制計画によるダム群によって流量調節する。
- (3) 計画高水流量が $13,900 \text{ m}^3/\text{sec}$ から $15,000 \text{ m}^3/\text{sec}$ に改訂されたことによって、既設堤防のかさ上げ、腹付等の補強工事を行うとともに、左岸岩津から市場に至る区間および柿原等に堤防を新設して、岩津から下流に散在する無堤地区を解消する。
- (4) これまであまりかえりみられなかった低水路についても工事を行うこととし、必要な個所に護岸、水制等を施工し河道を安定させる。
- (5) 岩津から下流の堤防諸元はつぎのとおりとする。

| | | |
|------|---------------|----------------|
| 天端幅 | 幹川 7.0 m | 支川 5.0 m～4.0 m |
| 余裕高 | 幹川 2.0 m | 支川 1.5 m～2.0 m |
| 表法勾配 | 1 : 2～1 : 2.5 | |
| 裏法勾配 | 1 : 3 | |
| 小段幅 | 4.0 m | |

ただし、河口から10.5 Km付近までは、これ以上の断面で完成しているので現状のままとする。

- (6) 第十堰から下流については、昭和21年発生の南海大地震による地盤沈下に対する対策工事を行う。以上の吉野川改修全体計画にもとづいて、昭和24年度から工事を実施したが、昭和28年に再検討の結果、下記の事項を追加した。

- (7) 支川芝生谷川および旧川田川の流末処理として逆流堤を施工する。

- (8) 神宮入江川の内水排除施設を施工する。

さらに、昭和33年には昭和29年9月の出水にかんがみ、岩津から下流約1,500 mの区間について、護岸の補強などを中心とする計画を加えた。

- (9) 漏水対策工法としてあらたに護岸と遮水壁工法を追加し、施工地区を大幅に拡げる。

- (10) 岩津直下流の左右岸約1,500 mの区間について、河道狭さくによって起きる波浪対策として、これまでの H.W.L. - 1.0 m までの護岸を計画堤防高まで施工する。

昭和38年12月には下記の事項を加えて吉野川改修総体計画を策定した。

- (11) 内水対策としては、すでに昭和31年に完成した神宮入江川に引続き、あらたに川島地区、正法寺川、柿ノ木谷川、岩屋谷川、江川などの内水地区について、ポンプ排水を中心とする内水排除施設を計画する。

- (12) 河口から約3 Kmの区間については、洪水防禦のみという方針を改め、高潮に対しても防禦できる堤防を計画することにした。このため、堤防は表法、裏法、天端をすべて被覆する三面張とし、前面には強固な根固を施工し高潮堤防として完成させる。

このように、当初は昭和20年9月の洪水による応急修補と計画高水流量の改定にともなう堤防の新設、補強など、主として河道整備に重点がおかれたが、その後、河道改修が進むにつれて、内水、漏水等による間接的な被害も増加する傾向があらわれ、さらに流域の開発とも関連して、内水対策、漏水対策、

高潮対策等が本格的に計画された。この経過からも説明されるように、吉野川の第二期改修はその時代の要請に応じて経過してきたものであるが、治水に対する安全度は依然として低く、この面から見れば破堤などの被害は無かったものの、吉野川の保全状態は決して安全なものとはいえない状態であった。

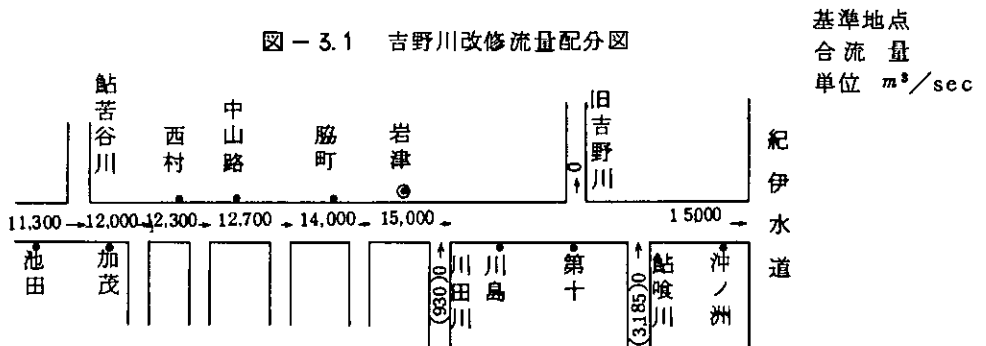
このため、昭和40年において昭和29年9月洪水をはじめ過去の洪水についての出水解析など、あらゆる角度から吉野川の治水の安全度について検討した結果、流量改訂をつぎのとおり行った。

(13) 基本高水のピーク流量は、基準地点岩津において $17,500 \text{ m}^3/\text{sec}$ とし、このうち早明浦ダムおよび既設の柳瀬ダムにより $2,500 \text{ m}^3/\text{sec}$ を調節して、河道への配分流量は $15,000 \text{ m}^3/\text{sec}$ とする。すなわち、吉野川の治水計画の規模を高めるために早見浦ダムを建設して、これによって基本高水ピーク流量の超過確率を $1/30$ 程度という低い安全度から、 $1/80$ 程度まで安全度を高める。

さらに池田～岩津間については、昭和24年の治水調査会において、上流ダムによる洪水調節後に改修を行うことが定められているが、早明浦ダムの建設にともなって昭和40年から工事に着手し、これまで遅れていた改修事業を積極的に促進することになった。

現在までに、岩津下流については、極く一部の区間を除いて連続堤が概成されている。なお、未施工地区はいずれも堤内地盤が高く、かつ旧堤等によって洪水を一応防禦できる地形のところである。したがって、岩津下流の改修については、内水、漏水、高潮対策へと事業の重点が移されてゆくことになる。

一方、池田～岩津間については、昭和40年に着工したばかりであり、改修の促進が急務とされている。河道の流量配分は図-3.1のとおりである。



(iii) 吉野川の水利用

(A) 水利用の概要

吉野川は、豊富な水量からいっても、わが国有数の水資源の豊庫といえる。しかしながら、その河状係数(1,250)は他の大河川の淀川(105)や利根川(240)に比べてはるかに大きく、このために治水面での洪水防禦や河川維持がきわめて困難であると同時に、利水面からみても自然状態における利用可能水量は少なく、また水資源の開発も容易ではない。したがって、近年における水資源の開発としては上流における高知、愛媛分水のほか、支川を利用した発電が行われている程度で、その豊富な水量も大半は利用されることなく海に流されている現状である。

吉野川の年間総流出量は、上流における高知、愛媛への年間分水量約5億7,000万 m^3 を除くと昭和23年～32年の平均で、池田地点において約39億 m^3 程度である。河口における年間総流出量は約70億 m^3 と推計される。

年間を平均すると、 $120 \text{ m}^3/\text{sec}$ 程度の自然流量が池田地点であるわけであるが、実際の渇水量はかんがい期で $40 \text{ m}^3/\text{sec}$ 足らずであり、年によっては $20 \text{ m}^3/\text{sec}$ を割ることもある。このような時には、下流の農業用水の取水が不可能となるばかりでなく、旧吉野川では塩害を生じたりしている。

吉野川の既得水利のほとんどは農業用水であるが、その使用形態は複雑でかつその実態も明らかでない。また、その殆んどが慣行水利権とみられるが資料の不足から明確な数字はつかめていない。そのほか、従来からの水利権として、下流の徳島、鳴門地区の都市用水があるが、これらの既得用水のほかに、池田下流における河川構造物、河道などの機能を維持し、また、水質の保全をはかるための用水も必要であるとされている。

これらの用水を確保して流水の正常な機能を維持するためには、これまでの流況などから検討して、池田地点においてかんがい期 $43 \text{ m}^3/\text{sec}$ 、非かんがい期 $15 \text{ m}^3/\text{sec}$ の流量が必要である。この量は年間にするると約 7 億 7,000 万 m^3 であるが、池田地点の年間総流出量約 39 億 m^3 に対しては約 20%、河口における年間総流出量約 70 億 m^3 に対しては約 10% にすぎず、現状において池田地点での流況がこの流量を下回ることもかなりあることを考えると、吉野川の水利用の率はきわめて低いといえる。

以下、現況における吉野川の分水、発電、農業用水、工業用水、上水道用水、舟運、漁業、観光についての利用状況を述べる。

(B) 分水

分水としては本川の上流から高知県の仁淀川へ、支川穴内川から同じく高知県の国分川へ、さらに支川銅山川から愛媛県の国領川と赤之井川へと四つの分水がある。これらの分水の現状は表-3.1 に示すとおりである。これらの分水について、分水に至る経過とその事業の概要について述べる。

表-3.1 吉野川からの分水

| 県別 | 分水名 | 目的 | 分水系統 | 分水量 | | 摘要 |
|----|------|--------------|------------------|------------------------------|---------------------------|-----------------------|
| | | | | 最大 (m^3/S) | 年量 (10^6 m^3) | |
| 愛媛 | 別子分水 | 発電・都市 | 別子ダム→ 国領川鹿森ダム | 5.34 | 57.4 | 旧七番分水の残を含む。 昭41年完成 |
| " | 柳瀬分水 | 発電・都市 ・農業 | 柳瀬ダム→ 赤ノ井川 | 6.91 | 104.9 | 銅山川下流に義務放流がある。昭28年完成 |
| | 計 | | | 12.25 | 162.3 | |
| 高知 | 仁淀分水 | 発電 | 大森・長沢ダム→ 仁淀川 | 11.13 | 220.8 | 昭15年完成 |
| " | 穴内分水 | 発電 | 穴内・繁藤ダム→ 国分川 | 23.13 | 189.7 | 昭39年完成 |
| | 計 | | | 34.26 | 410.5 | |
| 合 | 計 | | | 46.51 | 572.8 | |

この表における分水量は昭和39年度までの分水実績に昭和41年完成の別子ダム分水による影響を計算して修正している。

(a) 銅山川分水

愛媛県東部の川の江市、伊予三島市を中心とする宇摩平野は、瀬戸内海に面して東西に細長く展開しており、背後にけわしい山脈が東西に走っているために、川はいずれも短く水量もほとんどない。した

がって古くからこの付近一帯は水不足に悩まされ、絶えず干害に襲われきた。

慶応3年(1867年)に銅山川の水をトンネルで宇摩平野に導く計画が立てられ、はじめて銅山川分水計画が具体的に打ち出された。しかしながら、大正時代に至るまでの間は、事業の規模が当時としては非常に大きいため実現には至らなかった。その後大正時代に入って事業計画が立案されたが、愛媛県と徳島県との協議が整わず、昭和11年1月に至って内務省が両県の間であっせんし努めた結果、かんがい用水のみの分水を目的として、下流への低水時の放流量を大幅に多くすることを骨子とした協議が成立し、長年にわたって懸案であった銅山川分水問題が解決した。これにより、まず分水隧道工事に着手することになったが、戦争の影響で工事は進捗せず、一方軍時非常体制から昭和11年の第1次分水協定では除かれていた発電事業が加えられ、昭和20年2月第2次分水協定が成立したものの、戦争激化のため工事は中止された。

終戦後、愛媛県より工事を再開せんとしたが、徳島県より第2次協定は戦時中の国策にそったもので下流放流量を減らされており、協議も整っていないとの異論がだされて再び両県の間で折衝が行われた結果、昭和22年3月、第2次分水協定で減らされていた下流への放流量を、第1次分水協定の時に決められた量まで復活することで第3次分水協定が成立し、建設省で検討されていた洪水調節の目的を加えて、柳瀬ダムを多目的ダムとして、昭和24年4月、愛媛県より事業を委託された建設省によってダム工事が始められた。

その後、第3次協定では明記されていなかったダム高を53m以上と明記し、またダム工事完成前でも、両県の協議によって分水できることなどの追加事項を含めた第4次分水協定が昭和26年3月に成立し、柳瀬ダムは昭和28年10月に完成した。

工事完成後、銅山川および柳瀬ダムは国が直轄で管理することになり、柳瀬ダム管理所を設置した。しかし、昭和31年になって愛媛県が分水協定に定められている水量以上に分水しているという徳島県より強い抗議が出され、同時に分水協定厳守を要求してきた。これは発電の最大使用水量は毎秒 3.3 m^3 と定められているのに、愛媛県が尖頭負荷時の最大使用水量である 5.8 m^3 の規模で最大限に分水したことと、かんがい用水が発電に含まれていると解釈する徳島県と含まれていないと解釈する愛媛県の解釈の違いから生じたものであった。

愛媛県は建設省中国四国地方建設局から出された協定厳守の指示に従ったが、伊予三島、川之江地区の工業用水の需要が増大してきたこともあって、昭和32年5月に銅山川の水をもっと有効に利用する主旨で、現分水協定の改訂について中国四国地方建設局に要望した。この分水協定改訂の問題は両県の政治問題に発展し、とくに徳島県では過去の協定違反に対する愛媛県への不信感が強く、改訂に反対し現協定を厳守することを強く表明してきた。これに対し中国四国地方建設局長があっせんした結果、

- (1) 今後分水の違反が生じないように分水取水口は中国四国建設局が管理する。
- (2) 年間 $2,000\text{ 万 m}^3$ といわれる無効放流を有効に使う。
- (3) 分水協定は改訂する。

という基本原則が両県で了承され、ここに昭和33年10月に第5次分水協定が、徳島愛媛両県の間で結ばれた。

この第5次分水協定によって、柳瀬ダムの放流量はこまかく区分され、吉野川の岩津地点の流量と柳瀬ダムの流入量によってその日の調整放流量がきめられ、またそのための制限水位ももうけられた。その結果、豊水期の余った水の無駄が減少し、年間約 3 億 m^3 の流入量のうち 1 億 m^3 が下流への責任放流、

1 億 m³ が分水、1 億 m³ が無効放流されることになった。

現在までこの分水協定によって、柳瀬ダムからの銅山川分水が実施されている。

つぎに柳瀬ダムをはじめとして、分水関係施設の概要を述べる。

(1) 柳瀬ダム

柳瀬ダムは、昭和24年の治水調査会で決められた上流ダム群の一つとしての洪水調節と先に述べた銅山川分水を目的として建設された四国最初の多目的ダムである。事業は銅山川河川総合開発愛媛県営事業として昭和24年4月に着工されたが、実際の工事は愛媛県委託工事として建設省が施工し、昭和28年10月その完成をみた。

柳瀬ダムの目的のうち洪水調節としては、ダム地点に流入する計画高水流量 1,700 m³/sec のうち 600 m³/sec を調節し、1,100 m³/sec を下流に放流する。発電としては分水を利用したの第1発電所、下流放流を利用したの第2発電所があり、最大出力はそれぞれ 10,700 kW、2,600 kW となっている。そのほか伊予三島、川之江市などの瀬戸内側の農地 1,256 ha を対象としてかんがい期間（6月15日～9月20日）に最大 1.39 m³/sec の補給をおこない、米作年平均 1,050 t の増収をはかる。

柳瀬ダムおよび貯水池の諸元は表-3.2、発電所の概要は表-3.3に示すとおりであるが、この事業に要した費用は 1,412,500 千円で、そのうち公共事業費で 1,217,000 千円を負担し、残りを発電が負担した。

(b) 別子分水

銅山川の最上流部七番地点から愛媛県の新居浜地区へ水をひくことは明治の初期から考えられ、水利権もとれていたようであるが、実現は明治45年12月の端出場発電所（当初最大出力 4,800 kW）が最初である。しかし、この頃はまだ分水についての下流県への協議も必要でなく、また規模も小さかったので銅山川分水で

表-3.2 銅山川分水に伴うダム

| 河川名 | ダム名 | ダム高 | 有効容量 | 完成年月日 |
|-----|-----|--------|---------------------------|----------|
| 銅山川 | 柳瀬 | 5.50 m | 28,800,000 m ³ | 昭和28年10月 |

表-3.3 銅山川分水に伴う発電所

| 河川名 | 発電所名 | 最大出力 | 使用水量 | 摘要 |
|-----|----------|-----------|--------------------------|---------|
| 銅山川 | 銅山川第1発電所 | 10,700 kW | 5.80 m ³ /sec | 赤ノ井川へ分水 |
| " | " 第2 " | 2,600 kW | 5.80 m ³ /sec | |

生じたような問題も起っておらず、その後昭和4年には七番ダムも築造され、最大 1.20 m³/sec の水が新居浜地区の住友系各社へ、主として電力供給の形で送られていた。

戦後、新居浜地区での工業化がのびるにつれて、電気のほかに工業用水の需要も延び、新たな用水確保の必要性が生じてきたので、昭和31年頃から国領川を中心とする総合開発計画が検討されはじめた。この計画の中にはこれまでの七番ダムからの分水を強化するため、その下流に新たに別子ダムを建設して国領川へ分水し、国領川に築造される鹿森ダムとあわせて工業用水、発電に利用する別子分水計画も含まれた。この分水強化は当然下流徳島県および下流で分水している銅山川分水との利害関係を生じ、その調整には手間どったのであるが、建設省のあっせんもあって漸くまとまり、昭和41年2月別子ダムは完成し、これまでの年間分水量 3,400 万 m³ が 5,700 万 m³ と大幅に増えている。なお別子分水にもなりその施設の概要は表-3.4、表-3.5のとおりである。

(c) 仁淀川分水

本川上流部の吉野川と大森川から仁淀川へ分水して発電に利用しようとする考えは、昭和8年頃から

具体化されていたが、高知県側からの協議に対し、下流徳島県は一応反対の態度を示したものの、上流が多雨地帯であるため下流への濁水補給の操作が容易であること、また銅山川分水も解決していた時機であったこともあってそれ程の反対論も起らず、昭和14年4月には正式に同意がなされている。

この計画の概要は本流から7.04 m³/sec以内、支川大森川から4.09 m³/sec以内を分水し、そのために三つの貯水池を設け（有効容量の計は5,843万m³以上とする）、下流への濁水補給をするとともに分水発電を行なうというものであった。これらの計画に基づき、昭和15年に大橋ダム、昭和24年には長沢ダム、昭和34年には大森川ダムが完成し、現在年間約2億2千万m³の分水が行なわれている。この分水に伴う施設の概要は表-3.6、表-3.7のとおりである。

(d) 穴内川分水

支川穴内川から香長平野への分水は、藩政期においてすでに実施されており、国分川沿川の農地にかんがい用水として補給されていた。この水路を利用して明治42年

には平山発電所が建設されて最大1.623 m³/secの水が使用されていたが、戦後この分水発電を強化することとなり、昭和32年には徳島県との協議も整って覚悟も交されている。この計画の概要は高知県香美郡の土佐山田町の穴内川に穴内川ダムを築造し下流への濁水補給用水として760万m³の水量を常時保有することを条件に、国分川へ分水するもので、ダムは昭和39年11月に完成し、現在年間約1億9,000万m³の水量が分水されている。これら分水に伴う施設は表-3.8、表-3.9のとおりである。

(C) 発 電

吉野川水系の電源開発は以上述べた分水に関連した発電が全体のほぼ半分を占めているが、そのほか支川祖谷川筋で7ヶ所、本川上流で1ヶ所、その他の支川で9ヶ所の発電所が建設されており、昭和39年度現在でその数は34ヶ所、最大出力の合計は約300,000kWとなっている。これは四国全体の水力発電の出力の約36%を占めており、吉野川が電源の川として四国で占める位置は極めて大きいことがわ

表-3.4 別子分水に伴うダム

| 河川名 | ダム名 | ダム高 | 有効容量 | 完成年月 |
|-----------|-----|-------------|------------------------|--------------------|
| 銅山川 | 七番 | 25 m | 460,000 m ³ | 昭和4年5月 昭和38年廃止 |
| 別子 国領川 | 鹿森 | 7.1 5.75 | 5,420,000 1,310,000 | 昭和41年2月 昭和37年9月 |

表-3.5 別子分水に伴う発電所

| 河川名 | 発電所名 | 最大出力 | 最大使用水量 | 摘 要 |
|-----|------|-----------------------|--------------------------|----------|
| 銅山川 | 端出場 | 1,000 kW (当初4,800) | 1.20 m ³ /sec | 国領川分水による |
| " | 東平 | 20,000 | 4.00 | " |
| 国領川 | 山根 | 6,200 | 5.00 | 鹿森ダムによる |

表-3.6 仁淀川分水に伴うダム

| 河川名 | ダム名 | 高さ | 有効容量 | 完成年月日 |
|-----|-------|--------|---------------------------|---------|
| 本川 | 大橋ダム | 70.3 m | 24,000,000 m ³ | 昭和15年3月 |
| " | 長沢ダム | 68.7 | 29,100,000 | " 24年4月 |
| 大森川 | 大森川ダム | 72.0 | 17,320,000 | " 34年8月 |

表-3.7 仁淀川分水に伴う発電所

| 河川名 | 発電所名 | 最大出力 | 最大使用水量 | 摘 要 |
|-----|--------|----------|--------------------------|-------|
| 本川 | 長沢発電所 | 5,000 kW | 9.50 m ³ /sec | |
| " | 大橋 " | 5,300 | 9.74 | |
| " | 分水第一 " | 26,600 | 11.13 | 分水による |
| " | 分水第二 " | 7,500 | 1.252 | " |
| " | 分水第三 " | 10,900 | 1.475 | " |
| " | 分水第四 " | 6,800 | 1.600 | " |

かる。しかしそのほとんどが分水関連と支川の開発によるもので、いわゆる本川筋の利用は少なく、この意味では未開発であるともいえる。吉野川水系の水力発電所の数とその規模は表-3.10に示すとおりである。

(D) 農業用水

吉野川沿岸の耕地は主として池田から下流にあり、その面積はおよそ15,100 haである。一般に耕地は河面より相当高く、河水を利用するのが困難なうえに、土地の大部分が古くから藍、さとうきび、桑などの畑地として利用され、余り多くの農業用水を必要としなかったことから、本川をその水源としている耕地は約半分の7,330 haにすぎず、その他は支流、伏流水、地下水、溜池などから取水している。本川からの取水方法は大半が機械揚水で、自然取水によっている耕地は、比較的取水の容易な麻名用水、板名用水などにかかる2,950 haのみである。そのほかはすべて機械揚水に頼っており、その数およそ2,000台にも達している。

農業用水の使用量については、かんがい区域の重複、用水慣行などによって複雑をきわめており、その実態も明らかでないが、一応の現況を示すものとして、中四国農政局が昭和40年に発表した「吉野川水系のかんがい面積および取水量」について表-3.11に示すとおりである。なおこれらの必要水量は、かんがい面積、減水深調査、許可取水量等から推定したもので、そのかんがい面積には支川を利用している地区も一部含まれている。

以上は吉野川沿岸についてであるが、支川銅山川からは柳瀬ダムを通じて年間400万 m^3 の水が伊予三島、川之江地区1,256 haの農地で利用されているおり、また、支川穴内川から国分川へ分水されている水は香長平野の農業用水の一部に利用されている。

(E) 工業用水

現在、工業用水として表流取水をしているのは、吉野川流域ではいずれも下流の徳島、鳴門地区であって、その量は表-3.12に示すとおりである。なお、このうち東亜合成化学の使用水は冷却用水に用い

表-3.8 穴内川分水に伴うダム

| 河川名 | ダム名 | ダム高 | 有効容量 | 完成年月 |
|-----|-----|-------|-----------------|----------|
| 穴内川 | 穴内川 | 70.0m | 43300,000 m^3 | 昭和39年11月 |

表-3.9 穴内川分水に伴う発電所

| 河川名 | 発電所名 | 最大出力 | 使用水量 | 摘要 |
|-----|--------|---------|----------------|---------|
| 穴内川 | 平山発電所 | 2,350kW | 1.62 m^3/sec | 平常は使用せず |
| " | 新平山 " | 4,150 | 21.52 | |
| " | 新改第一 " | 8,700 | 1650 | |

表-3.10 吉野川水系の水力発電所

| 河川名 | 個所数 | 出力(kW) | | 使用水量(m^3/sec) | |
|-----|-------------------|---------|--------|-------------------|-------|
| | | 最大 | 常時 | 最大 | 常時 |
| 吉野川 | 7 (仁淀川の4カ所を含む) | 76,400 | 21,700 | 845.8 | 17.60 |
| 鮎喰川 | 2 | 622 | 366 | 0.36 | 0.21 |
| 穴吹川 | 1 | 1,220 | 720 | 3.34 | 1.95 |
| 貞光川 | 2 | 6,700 | 2,230 | 6.58 | 2.16 |
| 祖谷川 | 8 | 77,400 | 41,940 | 62.12 | 20.70 |
| 銅山川 | 9 (他流域4カ所を含む) | 47,580 | 11,173 | 44.16 | 10.71 |
| 白川 | 1 | 400 | 275 | 0.61 | 0.42 |
| 南小川 | 1 | 6,000 | 2,300 | 2.10 | 0.81 |
| 穴内川 | 3 (国分川の2カ所を含む) | 62,700 | 10,900 | 60.00 | 6.00 |
| 大北川 | 1 | 200 | 100 | 0.30 | 0.30 |
| 大森川 | 1 | 11,800 | - | 12.00 | - |
| 計 | 36 | 296,022 | 89,634 | 276.15 | 60.86 |

るもので、旧吉野川の派川今切川の鯛浜潮止樋門より下流で取水しているため塩分が含まれている。そのほか、工業用水としては地下水を利用しているものもあるので参考までに表-3.13に示しておく。

一方支川銅山川からは柳瀬ダムを通じて分水発電されている水は、発電後は伊予三島、川之江地区の工業用水としても使用されており、その水量は日量で約18万 m^3 程度である。

表-3.11 吉野川水系のかんがい面積および取水量

| 水系名 | 用水名 | 地域 | かんがい面積 ha | 水源 | 取水量 m^3/sec |
|-----|--------|--------|--------------|--------------------|------------------|
| 吉野川 | 昼間足代用水 | 北岸最上流部 | 310.0 | 本川機械揚水 | 0.392 |
| | 阿波用水 | 北岸中流部 | 1,097.1 | " | 1.760 |
| | 同 第二期 | " | 397.0 | " | 0.830 |
| | 板名用水 | 北岸下流部 | 952.4 | 本川自然取水 | 4.562 |
| | 旧吉野川沿岸 | 北岸最下流部 | 2,330.0 | { 本川自然取水 機械揚水 | 10.900 |
| | 三好南岸 | 南岸最上流部 | 339.0 | 本川機械揚水 | 1.010 |
| | 美馬南岸 | 南岸中流部 | 307.2 | { 本川機械揚水 支川自然取水 | 0.340 0.690 |
| | 美馬海岸 | 北岸 " | 1,700.1 | 本川自然取水 | 0.450 |
| | 麻名用水 | 南岸下流部 | 1,558.4 | " | 7.100 |
| 合計 | | | 8,991.2 | | 28.034 |

表-3.12 表流取水による工業用水の現況

| 会社名 | 取水量 | | 取水河川 |
|--------|-----------|-----------|------|
| | m^3/day | m^3/sec | |
| 筒井製紙 | 96 | 0.001 | 吉野川 |
| 東邦レーヨン | 48,384 | 0.560 | 旧吉野川 |
| 日清紡績 | 30,000 | 0.347 | " |
| 大塚化学薬品 | 10,000 | 0.116 | " |
| 小計 | 88,480 | 1.024 | |
| 東亜合成化学 | 24,000 | 0.278 | 今切川 |
| 合計 | 112,480 | 1.302 | |

表-3.13 地下水取水による工業用水の現況

| 会社名 | 取水量 | |
|---------|-----------|-----------|
| | m^3/day | m^3/sec |
| 東邦レーヨン | 70,000 | 0.810 |
| 日清紡績 | 40,000 | 0.463 |
| 東亜合成 | 8,000 | 0.093 |
| 日清セロファン | 12,000 | 0.139 |
| 日本資糧工業 | 10,000 | 0.116 |
| 計 | 140,000 | 1.621 |

表-3.14 伊予三島、川之江地区の工業用水

| 会社名 | 取水量 (銅山川分水量) m^3/day |
|------|--------------------------|
| 大王製紙 | 145,000 |
| 丸住製紙 | 25,000 |
| その他 | 10,000 |
| 計 | 180,000 (2.4 m^3/sec) |

表-3.15 上水道用水の取水現況

| 水利権者 | 取水量 m^3/day | 取水方法 |
|--------|--------------------------------------|---------|
| 徳島市上水道 | 40,000 | 本川伏流水 |
| 鳴門市上水道 | 10,000 | 旧吉野川表流水 |
| その他 | 6,350 | |
| 計 | 56,350 \approx (0.6522 m^3/sec) | |

る。これは現状での分水能力からみれば限界であり、これ以上の取水の余力はないとされているが、その取水状況の内訳は表-3.14のとおりである。

(E) 上水道用水

現在、上水道用水として取水しているのは徳島市、鳴門市、池田町など5ヶ市町村で、その取水量は0.6522 m^3/sec であり、その内訳は表-3.15に示す。なお、これらのほかに堤内池の伏流水あるいは地下水から取水している上水道や簡易水道もあり、その数は21ヶ所、取水量の計は約0.4 m^3/sec であ

る。

(C) その他

吉野川は、古くは交通路として重要な位置を占め、とくに池田から徳島の間は河舟の往来もひんばんであり、所々にその船着場の名残りもみられるが、明治以後は他の河川と同様、近代交通機関の発達からその価値はうすれ、また平水量の減少もあって舟運としての機能は殆んどなくなったといつてよい。

漁業としては鮎、ウナギ、ハヤがほぼ全川にわたって棲息しており、河口附近では、わずかではあるが海苔の養殖もなされている。

その他、吉野川の水を利用した観光資源としては奇勝大歩危、小歩危附近の川下り、上流本山町での鵜飼いなどがあり、それぞれの季節には多数の観光客を集めている。

(V) 吉野川の水資源開発

吉野川における近年の水資源の開発は、これまでに述べてきたように主として分水を中心とする開発と支川での発電の開発に限られており、どちらかと言えば、局部的な利用であつて、その豊富な水資源はなお未開発の状態であるとも言える。従つて吉野川の水資源開発といへば「吉野川開発計画」の一環として現在実施されつつある「吉野川水系における水資源開発基本計画」に、その方向が定められているといつてもさしつかえないと思われるので、以下この計画を中心に述べる。

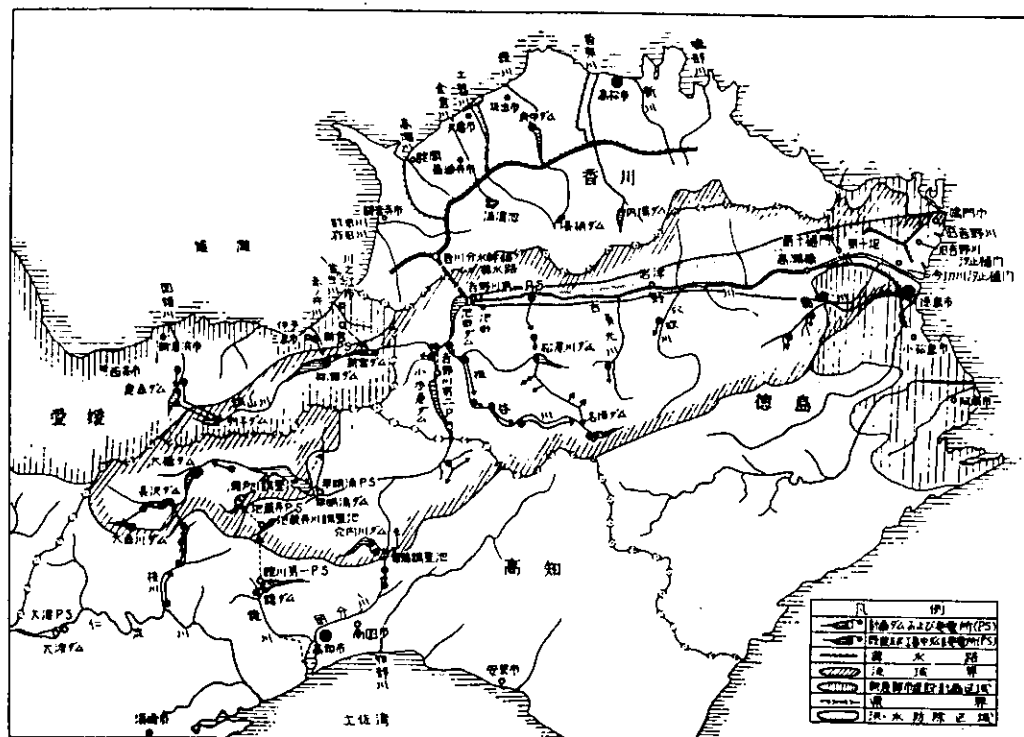
吉野川の本流を中心とした大規模な開発計画というものは、既に昭和の初期から発電を目的として考えられていた。その後、昭和13年の河水統制事業にもとづき、この吉野川の総合開発調査が内務省の手で始められたのであるが、これは第2次世界大戦の激化とともに中断のやむなきに至り、計画を樹てるまでにはならなかつた。

戦後になつて、経済安定本部を中心にして吉野川の総合開発計画を再検討する事となり、昭和25年には関係各機関の協力のもとに、早明浦ダム（高さ72m）、小歩危ダム（高さ126m）、岩戸ダム（高さ136m）の大ダムを中心として7ダムを築造し、四国四県への用水補給をはかるといふ、いわゆる「安本案」と呼ばれた計画を樹てた。これが現在の吉野川総合開発計画の原型ともいえるものであるが、昭和25年5月の国土総合開発法制定に基づいて、昭和26年に設置された四国地方総合開発審議会には、この案を含めて多くの計画案が提出され、各官庁、電気事業者等の協力のもとにこれらの比較検討がなされた。その結果、昭和29年には「調整試案」として、早明浦ダム（高さ92m）、小歩危ダム（高さ90m）、岩戸ダム（高さ94m）を中心とする7つのダム群からなる総合開発計画案が発表された。ところが、昭和30年頃から下流の徳島県での分水反対の気運が高まったこともあつて、開発への意欲も徐々に減じ、計画は一向に進展を見なかつた。

従つて、この間に四国電力KKは、この計画の一環であつた穴内川ダム、大森川ダムを単独で開発することとしてその事業に着手した。また電源開発KKも小歩危ダム、池田ダムを単独で開発せんとしてその準備を進めていた。一方、建設省は昭和29年の吉野川の大出水を機会にその治水計画の再検討を迫られていた事もあつて、これらの計画に対して各関係機関との調整をとりつつ、治水、利水の面から再検討を加えるため、独自の調査を進めその開発計画をまとめた。これが昭和35年頃発表された「早明浦ダムを中心とする吉野川総合開発計画」の試案である。

一方昭和30年頃から全国に起つた経済の高度成長の波は、徐々にではあるが四国にも押し寄せることになり、これまでの後進性打破の意味もあつて、工場誘致のための産業立地が強く望まれるようになって

図-4.1 吉野川総合開発概要図



た。このため吉野川の水資源開発の必要性が再び高まることとなり、開発計画の早期実現に期待が寄せられた。昭和35年4月の四国地方開発促進法制定、さらに7月の四国地方開発審議会の設置によってその開発の機運は一段と高まり、四国地方開発促進計画の中心の柱として吉野川の水資源開発計画の早期実現が取り上げられた。このため審議会に吉野川部会を設け、昭和37年4月徳島市で開催された第1回部会において建設省試案の「早明浦ダムを中心とする総合開発計画法案」が基本的に認められた。その後、昭和41年6月の第4回部会までに協議会も含め20余回の会議が重ねられて各種用水の配分、費用割振り等の検討が続けられた。一方、近年における産業の開発または発展および都市人口の増加にともない広域的な用水対策を緊急に実施する必要から、昭和36年11月、水資源開発促進法が制定され、吉野川水系も昭和41年11月の第10回水資源開発審議会の答申を得て、内閣総理大臣により、水資源開発水系に指定された。

直ちに審議会に吉野川部会が設けられ、上述の建設省試案を骨子とする「吉野川水系における水資源開発基本計画」が昭和41年12月の第1回部会で検討された。関係各省庁の協議、関係県の意見聴取および昭和42年3月の第11回水資源開発審議会の審議を経て、昭和42年3月14日、「吉野川水系における水資源開発基本計画」が決定され、ここに20年来の懸案であった吉野川の水資源開発の方向が漸くまとまったわけである。

(A) 水資源開発基本計画

以上のような経過により決定された基本計画は、後記のとおり、今後の本水系における水資源開発の基本的な方向を定めたものであり、昭和55年を目標年次とする水の用途別の需要の見とおしおよび供給の目標ならびにとりあえず建設する早明浦ダム建設事業の基本的事項とからなっている。

水の需要の見とおしは、昭和55年を目標年次とし、

| | | | |
|-------|--------------------------|---|---------------------------|
| 上水道用水 | 約 5 m ³ /sec | } | 計約 33 m ³ /sec |
| 工業用水 | 約 16 m ³ /sec | | |
| 農業用水 | 約 12 m ³ /sec | | |

と見込んでおり、その詳細は表-4.1、表-4.2のとおりである。

表-4.1 用水供給計画一覧表

| 県別 | 単 位 | 不特定かんがい等及び既得用水 | 新 規 用 水 | | | | 合 計 | 備 考 |
|----|-------------------------|-------------------------|---------------------------|-------|-------|--------------------------|---------------------------|-----------------------|
| | | | 農業用水 | 工 業 水 | 上水道用水 | 計 | | |
| 徳島 | 毎秒 m ³ /S | かんがい期 43 非" 15 | かんがい期 平均 3.5 非" 2.0 | 8.35 | 2.15 | かんがい期 14 非" 12.5 | かんがい期平均 5.7 非" 27.5 | 吉野川本川並びに旧吉野川より取水 |
| | 日量 万 m ³ /日 | | | 72 | 21 | | | |
| | 年量 百万 m ³ /年 | 772 | 79 | 263 | 68 | 410 | 1,182 | |
| 香川 | 毎秒 m ³ /S | — | かんがい期 平均 8 非" 1 | 2.5 | 2.0 | かんがい期 12.5 非" 5.5 | かんがい期平均 12.5 非" 5.5 | 吉野川本川池田ダムより分水 |
| | 日量 万 m ³ /日 | — | | 22 | 17 | | | |
| | 年量 百万 m ³ /年 | — | 105 | 78 | 64 | 247 | 247 | |
| 愛媛 | 毎秒 m ³ /S | かんがい期 1.47 非" 1.0 | かんがい期 平均 0.30 | 4.63 | 0.35 | かんがい期 5.28 非" 4.98 | かんがい期 6.75 非" 5.98 | 吉野川支川銅山川柳瀬ダム・新宮ダムより分水 |
| | 日量 万 m ³ /日 | | | 40 | 3 | | | |
| | 年量 百万 m ³ /年 | 36 | 2.5 | 146 | 11 | 1595 | 1955 | |
| 高知 | 毎秒 m ³ /S | — | — | 0.50 | 0.73 | 1.23 | 1.23 | 吉野川支川瀬戸川・地藏寺川より分水 |
| | 日量 万 m ³ /日 | — | — | 5 | 6 | 11 | 11 | |
| | 年量 百万 m ³ /年 | — | — | 16 | 23 | 39 | 39 | |
| 計 | 日量 万 m ³ /日 | — | — | 138 | 46 | | | |
| | 年量 百万 m ³ /年 | 808 | 1865 | 504 | 165 | 8555 | 1,663.5 | |

供給の目標としては、早明浦、池田、新宮等のダム群、香川用水等の水利用施設の建設およびこれらの施設と関連して柳瀬ダム等の既存施設の有効利用を図ることにより約 33 m³/sec を供給することとしている。この供給目標を達成するため必要な施設のうち、とりあえず現在建設省が施工中の早明浦ダム建設事業を、42年度以降、水資源開発公団が承継することを決定した。

なお、吉野川の開発は早明浦ダムの建設のみで完全な効用を果すものでなく、今後このダムと相まつ

性格にある。池田・新宮などの水源措置およびこれを充分活用するための香川用水などの施設計画を早急に基本計画に追加して行く必要がある。

昭和42年3月14日 閣議決定
昭和42年3月16日 総理府告示第11号

吉野川水系における水資源開発
基本計画

1. 水の用途別の需要の見とおしおよび供給の目標

この水系に各種用水を依存する徳島県、香川県、愛媛県および高知県の諸地域に対する将来の水需要の見通しおよび供給の目標については、この水系および関連水系における今後の調査をまわって順次具体化するものとするが、昭和55年度におけるこの水系の水の用途別の新規需要の見とおし、および供給の目標は、おおむね次のとおりである。

(1) 水の用途別の需要の見とおし

上水道用水については、この水系の流水内の諸地域並びに流水外の徳島県、香川県、愛媛県および高知県の一部の地域における上水道整備に伴う必要水量の見込みは、毎秒約5 m³である。

工業用水については、この水系の流水内の諸地域ならびに流水外の徳島県、香川県、愛媛県および高知県の一部の地域における工業開発に伴う必要水量の見込みは毎秒約16 m³である。

農業用水については、中流部地域、香川用水地区等の開発その他農業の近代化施策に伴いこの水系に関連する地域に発生する必要水量の見込みは、約12 m³である。

(2) 供給の目標

これらの新規水需要に対処するため、早明浦、池田および新宮のダム群、香川用水等の多目的用水路、専用用水路等の水資源の開発または利用の合理化を図る施設を建設するとともに、これらの施設との関連における柳瀬ダム、鏡ダム等の既存施設の有力利用等水資源の合理的な利用を図る措置を講じて毎秒約33 m³を供給する見込みである。

表-4.2 用水供給計画地域別一覧表

| 用水別 | 県名 | 地域 | 水量 | 備考 |
|-----|----|-------|-----------------------|-----------------------|
| 上 | 徳島 | 徳島 | 2.15m ³ /S | 徳島市、鳴門市他 |
| | | 小計 | 2.15 | |
| | 香川 | 香川 | 2.00 | 高松市、坂出市、丸亀市、観音寺市他 |
| | | 小計 | 2.00 | |
| | 水 | 愛媛 | 東予 | 0.35 |
| 小計 | | | 0.35 | |
| 高知 | | 高知 | 0.73 | 高知市 |
| | | 小計 | 0.73 | |
| 計 | | 5.23 | | |
| 工 | 徳島 | 徳島 | 8.35 | 徳島市、鳴門市他 |
| | | 小計 | 8.35 | |
| | 香川 | 香川 | 2.50 | 高松市、坂出市、丸亀市、観音寺市、詫間町他 |
| | | 小計 | 2.50 | |
| | 水 | 愛媛 | 東予 | 4.63 |
| 小計 | | | 4.63 | |
| 高知 | | 高知 | 0.50 | 高知市 |
| | 小計 | 0.50 | | |
| 計 | | 15.98 | | |
| 農 | 徳島 | 中下流部 | 3.50 | |
| | | 小計 | 3.50 | |
| | 香川 | 香川用水 | 8.00 | |
| | | 小計 | 8.00 | |
| 水 | 愛媛 | 東予 | 0.30 | 伊予三島市、川之江市他 |
| | | 小計 | 0.30 | |
| 計 | | 11.80 | | |
| 合計 | | | 33.01 | |

注1. 上水道用水および工業用水の水量は、年間平均取水量をあらわしている。

注2. 農業用水の水量は、かんがい期間の平均取水量をあらわしている。

2. 供給の目標を達成するため必要な施設の建設に関する基本的な事項

上記の供給の目標を達成するため必要な施設のうち新規利水量毎秒約33 m³の確保を目途としてとりあえず次の施設の建設を行う。

(1) 早明浦ダム建設事業

名 称 早明浦ダム

事業目的 この事業は、早明浦ダムを建設し、池田・新宮等のダムと相まって、徳島県、香川県、愛媛県および高知県の上水道用水および工業用水ならびに徳島県、香川県および愛媛県の農業用水を確保するとともに、洪水調節、不特定かんがい等および発電の用に資するものである。

事業主体 水資源開発公団

なお、この事業は、建設大臣が現在施行中のものを承継するものであり、発電に係る分については、別に愛媛県、電源開発株式会社および四国電力株式会社から事業の委託を受ける予定である。

河川名 吉野川本川

新規利水容量 約 110,700 千 m³ (有効貯水容量約 289,000 千 m³)

予定工期 昭和38年度から昭和45年度まで

なお、上記(1)の事業費は、洪水調節、不特定かんがい等および発電に係る分をあわせて約170億円と見込まれる。

(B) 早明浦ダム

早明浦ダムは、昭和38年4月から建設省が現地調査事務所を設けて実施調査に入り、昭和40年度から工事に着手したが、前述の水資源開発基本計画に基づき、昭和42年4月から水資源開発公団に移管され、昭和45年度の完成を目指して工事がすすめられている。

以下、早明浦ダムの概要を述べる。

(a) 洪水調節

早明浦ダムで洪水調節を行なう考えは、昭和24年の治水調査会においてすでに検討されていたが、昭和29年の出水を機に改訂された基準地点、岩津の計画高水流量 15,000 m³/sec を 17,500 m³/sec にあげる計画にもとづき、その増分 2,500 m³/sec を既設の柳瀬ダムと合せて調節する機能をもたせることになった。このため早明浦ダムでは、ダム地点に流入する計画高水流量 4,700 m³/sec のうち 2,700 m³/sec を調節し、2,000 m³/sec を下流に放流することとした。調節の開始は流入量 800 m³/sec からで一定率貯留方式とするが、この調節に必要な貯水池の容量は 9,000 万 m³ である。

(b) 流水の正常な機能を維持するために必要な流量の確保

池田から下流における既得の用水や河川構造物、河道などの維持および水質の保全などに必要な流量は池田地点で、かんがい期 43 m³/sec、非かんがい期 15 m³/sec とされているが、これら流水の正常な機能を維持するために必要な流量は新設される池田ダムの操作と合せて池田地点で確保されることになっている。

(c) 新規用水の供給計画

早明浦ダムおよびそれに伴う関連施設と合せて、年間約 8 億 6 千万 m³ の用水を開発して四国四県に供給するが、その総括は表-4.1のとおりである。

(i) 徳島用水

池田から下流の沿岸農地約 5,300 ha にかんがい用水として、かんがい期平均 $3.5 \text{ m}^3/\text{sec}$ 、非かんがい期平均 $2.0 \text{ m}^3/\text{sec}$ を補給するとともに、徳島市、鳴門市およびその周辺地区の都市用水として $10.5 \text{ m}^3/\text{sec}$ を供給する。

(ii) 香川用水

池田地点に新設される池田ダムを利用して讃岐平野の農地約 30,000 ha のかんがい用水として、かんがい期平均 $8.0 \text{ m}^3/\text{sec}$ 、非かんがい期平均 $1.0 \text{ m}^3/\text{sec}$ を補給するとともに、高松市をはじめとする瀬戸内臨海地区に対する都市用水として $4.5 \text{ m}^3/\text{sec}$ を供給する。

(iii) 愛媛分水

既設の柳瀬ダムには、年間約 1 億 m^3 の下流放流が義務づけられているが、早明浦ダムの計画によりこの制限が撤廃されるので、分水の強化をはかるとともに、さらに下流に新宮ダムを建設し、両ダムからあらたに $4.18 \text{ m}^3/\text{sec}$ の都市用水を川之江、伊予三島地区に供給するほか、同地区の約 400 ha の農地に対して年間 250 万 m^3 のかんがい用水を補給する。

(iv) 高知分水

本川上流の瀬戸川、地藏寺川から鏡川へ分水し、既設の鏡ダムの操作と合せて高知市およびその周辺地区に $1.23 \text{ m}^3/\text{sec}$ の都市用水を供給する。

以上の用水供給を行なうため早明浦ダムでは、愛媛、高知分水後で池田地点の流量がかんがい期平均 $69.5 \text{ m}^3/\text{sec}$ 、非かんがい期平均 $33.0 \text{ m}^3/\text{sec}$ を確保できるように操作するが、これに必要な貯水池の容量は 1 億 7,300 万 m^3 である。なお、香川用水を分水した後で池田地点の下流徳島に対する流況の改善状況は図-4.2 のようになる。

(d) 発電計画

(i) 本流発電

吉野川水系は、昭和27年9月第3回電源開発調整審議会において、電源開発株式会社の調査河川に指定され、以来同社において開発計画の検討がなされ、昭和36年5月第31回電源開発調整審議会において吉野川第1(池田)、吉野川第2(小歩危)地点を同社の開発地点としての決定をみた。

その後、吉野川総合開発計画の一環として特定多目的ダム法による「早明浦ダムの建設に関する基本計画」の作成等とあわせ考慮しつつ、早明浦発電所と上記2地点の計画を検討した結果、昭和41年12月の第44回電源開発調整審議会において、早明浦発電所の着工ならびに吉野川第1(池田)、吉野川第2(小歩危)の計画変更の決定を見た。

発電所の概要を表-4.3に示す。

(ii) 愛媛分水にともなう発電

新設の銅山川第一発電所は電力増、第二発電所は電力減となるが、新設の新宮ダムに関連して銅山川第三発電所(最大出力 11,300 kW)を建設する。これらの発電所の概要は表-4.4に示す。

(iii) 高知分水にともなう発電

瀬戸川からの分水を利用して地藏寺川発電所、これと地藏寺川からの分水を利用して鏡川第一発電所を建設し、最大出力 7 万 9,000 kW の発電を行なうほか、既設の鏡川発電所の電力増をはかる。これらの発電所の概要は表-4.5のとおりである。

図-4.2 流況改善図 (基準年昭和23年度)

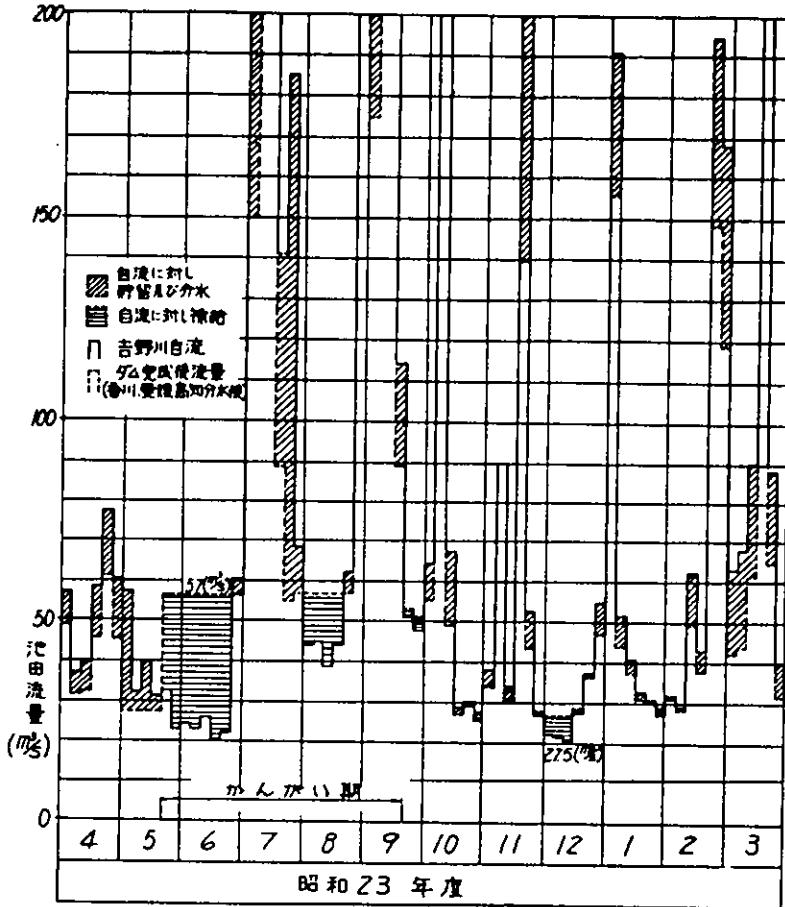


表-4.3 本流発電所の概要

| | 種 別 | 早明浦発電所 (早明浦ダム) | 吉野川第一発電所 (池田ダム) | 吉野川第二発電所 (小歩危ダム) |
|-----------|----------------------------|---------------------|--------------------|---------------------|
| ダム | 流域面積 (Km ²) | | | 1.118 |
| | 高さ (m) | | | 49 |
| | 頂長 (m) | | | 157 |
| | 堤体積 (m ³) | 表一参照 | 表一参照 | 86,000 |
| | 総貯水容量 (m ³) | | | 14.5 |
| | 有効貯水容量 (m ³) | | | 4.3×10 ⁶ |
| | 利用水深 (m) | | | 5.5 |
| 発電所 | 総落差 (m) | 90.7 | 133 | 70.5 |
| | 最大使用水量 (m ³ /s) | 65 | 90 | 135 |
| | 最大出力 (kW) | 42,000 | 100,000 | 75,000 |
| | 年間発生電力量 (kWh) | 129×10 ⁶ | 50×10 ⁶ | 249×10 ⁶ |
| | 工事費 (百万円) | 3,860 | 1,200 | - |
| 工事費 (百万円) | - | - | 9,400 | |

表 - 4. 4 愛媛分水にもなる発電所の概要

| | 種 別 | 銅山川第一発電所 | 銅山川第二発電所 | 銅山川第三発電所 |
|-----|---------------------------------------|-----------------------|----------------------------------|----------------------|
| | | (既設) (柳瀬ダム) | (既設) | (新宮ダム) |
| ダム | 流域面積 (Km ²) | 170.7 | | 265.12 |
| | 高さ (m) | 55 | | 34 |
| | 頂長 (m) | 145 | | 108 |
| | 堤体積 (m ³) | 133×10 ⁶ | | 30×10 ⁶ |
| | 総貯水容量 (m ³) | 32200×10 ⁶ | | 8000×10 ⁶ |
| | 有効貯水容量 (m ³) | 28800×10 ⁶ | | 6500×10 ⁶ |
| 発電所 | 総落差 (m) | 299.5 | 59.6 | 175 |
| | 最大使用水量 (m ³ /S) | 5.8 | 5.8 | 8 |
| | 最大出力 (kW) | 10,700 | 2,600 | 1,1300 |
| | 年間発生電力量 (kWh) | 89.4×10 ⁶ | 1.7×10 ⁶ | 約40×10 ⁶ |
| 備 考 | 分水強化による増分 29.1×10 ⁶ kWh | | 溪流取水 41.22km ² を含む | |

表 - 4. 5 高知分水にもなる発電所の概要

| | 種 別 | 鏡川発電所(既設) | 地藏寺発電所 | 鏡川第一発電所 |
|-----|--------------------------------------|-----------------------|-----------------------|----------------------|
| | | (鏡ダム) | (瀬戸川ダム) | (地藏寺川ダム) |
| ダム | 流域面積 (Km ²) | 1,618 | 44.7 | 81.0 |
| | 高さ (m) | 47 | 31.5 | 275 |
| | 頂長 (m) | 150 | 103 | 82 |
| | 堤体積 (m ³) | 81×10 ⁶ | 37×10 ⁶ | 17×10 ⁶ |
| | 総貯水容量 (m ³) | 9,380×10 ⁶ | 1,290×10 ⁶ | 990×10 ⁶ |
| | 有効貯水容量 (m ³) | 8,360×10 ⁶ | 780×10 ⁶ | 770×10 ⁶ |
| 発電所 | 総落差 (m) | 40.7 | 20.2 | 276 |
| | 最大使用水量 (m ³ /S) | 1.00 | 40.0 | 6.0 |
| | 最大出力 (kW) | 3,300 | 66500 | 12,500 |
| | 年間発生電力量 (kWh) | 16.9×10 ⁶ | 105.1×10 ⁶ | 59.9×10 ⁶ |
| 備 考 | 分水強化による増分 5.9×10 ⁶ kWh | | — | — |

(e) ダムおよび貯水池の諸元

ダムおよび貯水池の諸元は、表 - 4. 6、貯水池の容量配分は図 - 4. 3に示す。

(C) 池田ダム

池田ダムは、かねてより電源開発株式会社によって調査がすすめられ、昭和41年12月の電源開発調整審議会において吉野川第一発電所計画として決定された。その後、吉野川水資源開発基本計画の一環として検討が行なわれ、早明浦ダムと相まって、治水、利水および発電の用に供することになり、水資源開発基本計画の追加変更を行ない昭和43年度から水資源開発公団事業として実施する予定である。以下池田ダムの概要および表 - 4. 7に貯水池の諸元を示す。

(a) 事業目的

(1) 治 水

表-4.6 早明浦ダムおよび貯水池の諸元

| | | | | | |
|------------------------|---|--|-----|----------|--|
| (1) ダム | | | | | |
| ダム名 | 早明浦ダム | | | | |
| 位置 | 左岸高知県長岡郡本山町吉野 右岸高知県土佐郡土佐村中島 | | | | |
| 型式 | 重力式コンクリートダム | | | | |
| 堤高 | 106 m | | | | |
| 堤頂長 | 427 m | | | | |
| 堤頂幅 | 6.0 m | | | | |
| 勾配 | 上流面 E L 275 以上 1 : 0.1 E L 275 以下 1 : 0.8 | | 下流面 | 1 : 0.68 | |
| 堤体積 | 1,200,000 m ³ | | | | |
| 越流頂 | E L 325.8 m | | | | |
| 非越流頂 | E L 345.0 m | | | | |
| (2) 貯水池 | | | | | |
| 集水面積 | 直接流域 417 Km ² 間接流域 45 Km ² (汗見川取水) | | | | |
| 計 | 462 Km ² | | | | |
| 湛水面積 | 7.5 Km ² | | | | |
| 湛水延長 | 19 Km | | | | |
| 洪水時最高水位 | E L 343 m | | | | |
| 常時満水位 | E L 331.0 m | | | | |
| 洪水期制限水位 (7.1~10.10) | E L 329.5 m | | | | |
| 総貯水容量 | 316,000,000 m ³ | | | | |
| 有効貯水容量 | 289,000,000 m ³ | | | | |
| サーチャージ容量 | 80,000,000 m ³ | | | | |
| 洪水調節容量 | 90,000,000 m ³ | | | | |
| 利水・発電容量 | 非洪水期 209,000,000 m ³ (うち発電単独 36,000,000 m ³) 洪水期 199,000,000 m ³ (うち発電単独 26,000,000 m ³) | | | | |
| 利水容量 | 173,000,000 m ³ | | | | |
| 堆砂量 | 17,000,000 m ³ | | | | |

イ) 洪水調節

洪水調節容量 4,400,000 m³ を利用して、池田・岩津間の堰堤を締切ることにより増加する流量 200 m³/sec を調節する。

ロ) 流水の正常な機能の維持

池田から下流における流水の正常な機能を維持するため、治水容量 4,400,000 m³ のうち、800,000 m³ を利用して、早明浦ダムにより確保された流水の正常な機能を維持する

図-4.3 早明浦ダム容量配分 (10⁶m³)

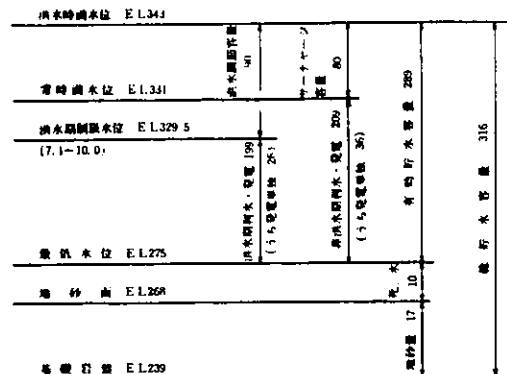


表-4.7 池田ダムおよび貯水池の諸元

| | | | |
|----------|--|---------------------------------|-----|
| (1) ダム | | | |
| ダム名 | | 池田ダム | |
| 位置 | | 左岸 徳島県三好郡池田町西山 右岸 " " " " 上野 | |
| 型式 | | 重力式コンクリートダム | |
| 堤高 | | 20 m | |
| 堤頂長 | | 240 m | |
| 堤頂幅 | | 5 m | |
| 勾配 | | 越流部 | 0.7 |
| | | 非越流部 | 0.8 |
| 堤体積 | | 45,000 m ³ | |
| 越流頂 | | E L 74.50 m | |
| 非越流頂 | | E L 94.50 m | |
| (2) 貯水池 | | | |
| 集水面積 | | 1,904 Km ² | |
| 湛水面積 | | 1.67 Km ² | |
| 湛水延長 | | 9 Km | |
| 洪水時最高水位 | | E L 92.60 m | |
| 常時満水位 | | E L 90.10 m | |
| 予備放流水位 | | E L 89.50 m | |
| 総貯水容量 | | 15,100,000 m ³ | |
| 有効貯水容量 | | 7,700,000 m ³ | |
| サーチャージ容量 | | 3,600,000 m ³ | |
| 洪水調節容量 | | 4,400,000 m ³ | |
| 低水調整容量 | | 800,000 m ³ | |
| 発電容量 | | 3,300,000 m ³ | |

ための流量の平滑化を行ない、河道の維持並びに既得用水の取水の安定を図る。

(2) 香川用水

早明浦ダムにより確保された、香川用水の取水を容易にするため、ダムの貯水位を E L 87 m 以上に保つ。

(3) 発電

発電容量 3,300,000 m³を利用して、上流に建設予定の吉野川第2（小歩危）発電所のピーク運転に対しての逆調整、およびダム右岸に新設される吉野川第

1（池田）発電所において最大出力 10,000 kW の発電を行なう。

図-4.4 池田ダム容量配分

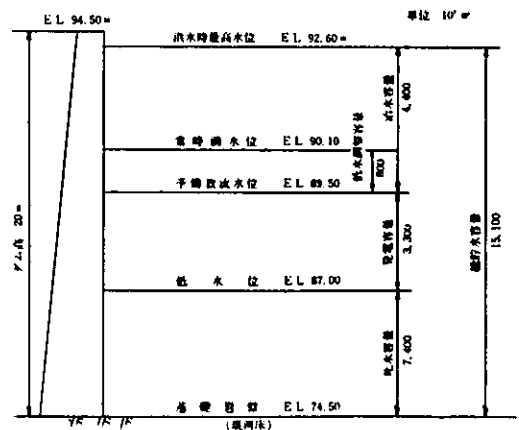
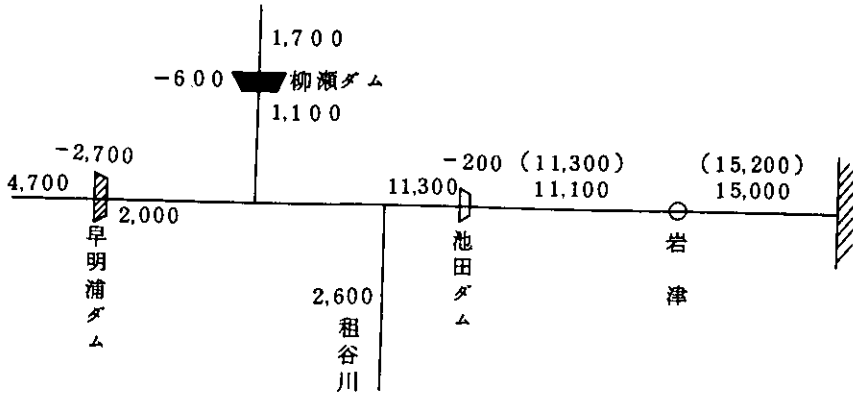


図-4.5 吉野川流量調節配分図 (m^3/sec)



() は池田ダムによる調節前流量

(b) 貯水池計画

池田ダム容量配分 ($10^3 m^3$)

| | | | | | |
|--------|------------------------|--------|-------|--------|-----------------|
| 洪水時満水位 | EL 9 2.60 ^m | | | | |
| 常時満水位 | EL 9 0.10 | 治水容量 | 4,400 | 有効貯水容量 | 総貯水容量 15,100 |
| 予備放流水位 | EL 8 9.50 | 低水調節容量 | | | |
| 低水位 | EL 8 7.00 | | 3,300 | | |
| 基礎岩盤 | EL 7 4.50 | 死水容量 | 7,400 | | |

(c) ダムおよび貯水池

(1) ダム

ダム名 池田ダム
 位置 左岸 徳島県三好郡池田町西山
 右岸 " " " 上野
 型式 重力式コンクリートダム
 堤高 20 m

(2) 貯水池

集水面積 1,904 Km^2
 湛水面積 1.67 Km^2
 総貯水容量 15,100,000 m^3
 有効貯水容量 7,700,000 m^3

(3) 総事業費

約 27 億円

(D) 香川用水事業

(a) 現況

本地区は、讃岐平野の大部分を占め、瀬戸内の寡雨地帯で水源に恵まれず、古くから数多くの溜池を築造し、複雑な水利慣行などによる節水栽培が行なわれてきたが、流域内の水資源開発が限界に達して用水不足に悩まされており、柑橘などの開発適地がありながら、その開発はおくれている。一方、平地に散在する溜池は、基盤整備の益路となっており、農業の近代化を阻害している。

(b) 事業の目的

吉野川総合開発の一環として建設がすすめられている早明浦ダムに水源を依存し、下流池田ダムより吉野川の水を導水するとともに、地区内の溜池群などの既存水源の有効利用を図ることにより用水不足を解消し、農業の近代化およびその経営の安定を期するものである。さらに、上水道用水および工業用水を合わせて供給し、香川県の実生活環境の整備並びに産業基盤の強化をはかる。

(1) 農業用水

| | |
|--------|---|
| 関係市町村 | 香川県高松市他 4 市 27 町 2 村 |
| 受益面積 | 約 30,000 ha |
| 用水改良 | 約 24,000 ha |
| 畑地かんがい | 約 6,000 ha |
| 新規制水量 | かんがい期平均取水量 $8.0 \text{ m}^3 / \text{sec}$ |

(2) 都市用水

| | |
|-------------------|--------------------------------|
| 新規利水量 (年間平均取水量) | |
| 上水道用水 | $2.0 \text{ m}^3 / \text{sec}$ |
| 高松市、坂出市、丸亀市、観音寺市他 | |
| 工業用水 | $2.5 \text{ m}^3 / \text{sec}$ |
| 高松市、坂出市、丸亀市、観音寺市他 | |

(c) 主要工事

| | | |
|--------|-------|---------------------------------|
| 導水幹線 | 計画通水量 | $15.8 \text{ m}^3 / \text{sec}$ |
| 農業用水最大 | | $11.3 \text{ m}^3 / \text{sec}$ |
| 都市用水 | | $4.5 \text{ m}^3 / \text{sec}$ |
| 延長 | | 約 8 Km |
| 幹線水路 | 延長 | 約 67 Km |
| 支線水路 | 延長 | 約 15 Km |

(d) 工期

昭和43年度から工事に着手し、昭和49年度完了を目途としている。

(e) 総事業費

約 250 億円

なお、主として共用施設については、水資源開発公団、その他は農林大臣が行なり予定である。

(B) 今後の水資源開発

現在、工事中の早明浦ダムは吉野川水系における水資源開発の根幹をなす事業であり、更に昭和43年には、早明浦ダムと相まつ関係にある池田ダムおよび水利用施設としての香川用水の着工が予定され吉野川の水資源開発はその第一歩を大きく踏み出した。

然し、「吉野川水系における水資源開発基本計画」による水需要の見とおしに対処するためには、今後吉野川下流部の徳島県に用水を供給する徳島用水、愛媛県に導水する愛媛分水（新宮ダムを含む）、高知県に導水する高知分水等の諸施設を建設するための調査検討をすすめる必要がある。

以上の諸計画が実施できれば、現在決定されている水資源開発基本計画は一応完了することになるが、この計画は目標年次が昭和55年であり、水資源開発基本計画は第一期の開発計画の方向を定めたものであるとも言える。しかも吉野川の水利用はこれら計画が完了しても年間約22億 m^3 、年間流出量の30%にも満たない。吉野川が水資源の開発、利用において四国で占めている役割を考えるとまだまだその開発に努力が払われるべきであり、特に河口部の開発、支川祖谷川筋の開発等は第二期開発計画として大きな期待がかけられている。

III. 水文資料作成要領について

(i) 調査事項

本調査書に収集整理された水文資料は原則として、昭和41年4月1日現在としたが、昭年43年3月において事業完了または事業実施が確定見込みのものは追加し、下記の各事項について調査を実施したものである。

1. 降水量観測所資料
 2. 水位流量観測所資料
 3. 水質調査資料
 4. 取水口・排水口資料
 5. 主要井戸資料
 6. 上水道および簡易水道資料
 7. ダム資料
 8. 水力発電所資料
- その他、各種取排水半旬資料

(ii) 各事項別調書作成要領

1. 降水量観測所資料

降水量観測所は98ヶ所の調査を行ない

- A) 所属別・観測測器別分類表
- B) 一覧表

に整理し取りまとめた。

気象庁所属観測所の中で長期観測資料（40年以上）のある22ヶ所について月別降水量を整理し、統計的にその地点の特性がつかめるように

- C) 気象庁観測所月別降水量一覧表に抜すい作成した。

降水量観測所の日降水量を最近10ヶ年の資料のある72ヶ所について整理し、

- D) 日降水量一覧表に取りまとめた。

D)の量が膨大なため参考に1ヶ所のせたが、他はマイクロフィルムに納め、必要に応じて複製できる様、原形に引延した原紙と共に国土調査課に保管している。

2. 水位流量観測所資料

水位流量観測所は94ヶ所の調査を行ない

- A) 所属別・観測測器別分類表
 - B) 一覧表
- に整理し取りまとめた。

建設省所属の5ヶ所について河川局発行流量年表より

- C) 流況表
- に抜すい作成した。

通商産業省関係の23ヶ所について公益事業局発行流量要覧より

D) 流況表 に抜すい作成した。

建設省および四国通産局の13ヶ所について

E) 日流量表 に取りまとめた。

E) の量が莫大なため参考に1ヶ所のせたが、他はマイクロフィルムに納め、必要に応じて複製出来る様、原形に引延した原紙と共に国土調査課に保管した。

吉野川流域よりも発電所を通じて分流した最近10ヶ年の資料について

F) 分水量表 に抜すい作成した。

3. 水質調査資料

水質調査は19ヶ所について行ない

A) 水質調査地点一覧表に整理し取りまとめた。

建設省所属の6ヶ所について河川局発行水質年表より

B) 建設省水質調査に抜すい作成した。

徳島市水道局の資料より

C) 徳島市水道局水質調査 に取りまとめた。

徳島県水産試験場の約10年前資料より

D) 徳島県水産試験場水質調査に に取りまとめた。

4. 取水口・排水口資料

農業用取水口については

A) 農業用取水口・水源別・県別分類表

B) # のかんがい面積規模別分類表

C) # 一覧表 に取りまとめた。

以上の一覧表中に記載されている農業水利実態調査番号は農林省において行なった実態調査書中の番号を併記して関連をもたせた。

水道用取水口については

D) 水道用取水口・水源別・県別分類表

E) # 一覧表 に取りまとめた。

工業用取水口については

F) 工業用取水口・水源別・県別分類表

G) # 一覧表 に取りまとめた。

農業用排水口については

H) 農業用排水口一覧表 に取りまとめた。

以上の一覧表中に記載されている農業水利実態調査番号は、農林省において行なった実態調査書中の番号を併記して関連をもたせた。

工業用排水口については

I) 工業用排水口一覧表 に取りまとめた。

5. 主要井戸資料

調査の対象とする井戸は揚水量 $500 \text{ m}^3/\text{day}$ 以上の井戸について行ない

A) 主要井戸各県用途別分類表

- B) 主要井戸一覧表 に取りまとめた。
6. 上水道および簡易水道資料
上水道および簡易水道に分類し
- A) 水道用水泉別・給水人口と普及率表
 - B) 上水道地区一覧表
 - C) 簡易水道地区一覧表 に取りまとめた。
7. ダム資料
調査の対象とするダムの規模は、原則として有効貯水量が30万 m^3 以上のものを調査し
- A) 県別ダム総括表
 - B) ダム一覧表 に取りまとめた。
8. 水力発電所資料
水力発電所は36ヶ所について調査し
- A) 水力発電所県別・河川別総括表
 - B) " 型式別分類表
 - C) " 一覧表 に取りまとめた。
9. 農業用半旬取水量資料
半旬取水量は4ヶ所について調査し取りまとめた。
10. 上水道半旬取水量資料
半旬取水量は徳島市も含めて31ヶ所について調査し取りまとめた。
11. 工業用半旬取水量資料
半旬取水量は7ヶ所について調査し取りまとめた。

IV. 利水現況図作成要領

(i) 本図に収集、整備された項目は、次のとおりである。

1. 行政界
2. 水系流域界
3. 河川法適用区間
4. 観測所施設
降水量観測所、水位観測所、流量観測所、水質観測所、潮位観測所
5. 用排水施設
ダム、取水堰、水路、水路橋、トンネル、サイフォン、水門、樋門・樋管、ポンプ場、地表水自然取入、集水暗渠、浅井戸、浄水場、配水池、下水処理場
6. 用排水路受益地区
用水受益地区、排水受益地区、水田、かんがい畑
7. 深井戸水源および井戸利用地区
8. 治山・治水事業施設
砂防堰堤、床固、砂防指定地、保安林
9. 土地改良区
用排水土地改良区、排水土地改良区、用排水土地改良区
10. その他
伏流河川、感潮区域、地亡地、崩壊地、水力発電所、水面利用地

(ii) 利水現況図の表現原則について

利水現況図には、上記のごとく水利利用に関係ある諸施設が細大もらさず表示されている。そこで、図の理解を容易にするため、次のように一貫した色彩や記号を使用した。

1. 産業別区分（色別について）

| | |
|--------------|---|
| イ. 農業用水関係 | 緑 |
| ロ. 鉱工業用水関係 | 赤 |
| ハ. 水道関係 | 橙 |
| ニ. 発電関係 | 黒 |
| ホ. 多目的 | 紫 |
| ヘ. 河川および排水関係 | 青 |
| ト. 治山・治水関係 | 茶 |
| チ. 観測施設 | 黒 |

2. 調査書対照番号について

地図表現には限界があるので、主要事項については調査書と照合できるよう対照番号を付した。
イ. 用排水施設番号は、吉野川水系内にあつては、下流から上流に向けて付すのを原則とし、同水系外にあつては、それぞれ県独自のの方法によって付してある。すなわち、香川県では県内東側の

河川より順次西側の河川へ、それぞれの河川の頭文字（例・M …… 湊川）を冠して番号をつけた。愛媛県では県内の東側の河川より一連番号とし、頭文字は付してない。

ロ．観測所・ダム・発電所番号は、原則として徳島県・高知県・香川県・愛媛県の順に一連番号としてある。

ハ．上水道・簡易水道地区、井戸番号等は各県別に一連番号としてある。

3. 水路の表現について

水路は、幹線水路、一般水路にわけて、それぞれの産業別の色彩で表現し、かつ、開水路は実線で、埋管または地下水路は破線で表示するのを原則とした。ただし、上水道および簡易水道の水路については、この原則にとらわれず、前者は実線、後者は破線で表示した。

また、下水道の主要水路については破線で表示し、同色で表示される河川および農業排水路との混同をさけるようにした。

農業用排兼用水路については、緑と青の交互破線で表示した。

4. 受益地区の表現について

各種用水の受益地区は、「地表水」と「地下水」にわけ、前者を密な網点のボカン、後者を粗な網点で表示するを原則とした。ただし、上水道および簡易水道の表示については、この原則にとらわれず、前者を密な網点、後者を粗な網点で表示した。

下水道の受益地区については、粗な網点ボカンにより表示した。

農業用排水の受益地区界は、資料不確実の地域が多いためオーバーレイに表示することとし、この代替として、水田・かんがい畑を空中写真の判読により表示した。

(iii) 各事項別図示基準について

1. 行政界

都道府県界、郡市界、町村界について表示した。ただし、未定境界は表示しない。

2. 水系流域界

原則として第1次支派川までの流域界について表示するものとし、とくに要望のあった香川県・愛媛県については、2級河川の主要なものについて表示した。また、第1次支派川までの流域面積（25km²以上）を河川現況調査書（建設省河川局）により表示した。

3. 河川法適用区間

1級河川と2級河川にわけて表示した。

4. 観測所施設

各種観測所については、自記と指示（普通）にわけて表示するとともに、調査書対照番号を付した。

ただし潮位観測所については位置のみ表示し、対照番号は付してない。

5. 用排水施設

各施設とも産業別に分類し、調査書対照番号を付した。

イ．ダムについては、その有効貯水量により、次の3段階にわけて表示した。

5,000万m³以上 5,000万m³～500万m³ 500万m³未満

ロ．計画中のダムについては、とくに昭和42年度中に計画の決定する早明浦・池田・江川ダムについて表示した。

ハ、水路については、幹線水路および一般水路にわけて表示した。幹線水路の分類は各県関係者の考えにより、その地域の主要なものを表示した。ただし、幹線水路が必ずしも絶対流量が多いという意味でないので特に注意されたい。

ニ、樋門・樋管、ポンプ場、地表水自然取入口、同自然排水口については、その能力により下記3段階にわけて表示した。

$3\text{ m}^3/\text{sec}$ 以上、 $3\text{ m}^3/\text{sec} \sim 1\text{ m}^3/\text{sec}$ 、 $1\text{ m}^3/\text{sec}$ 未満

ホ、浅井戸については、その揚水量により、次の2段階にわけて表示した。

$2,000\text{ t/day}$ 以上、 $2,000\text{ t/day} \sim 500\text{ t/day}$

500 t/day 未満のものは表示しない。浅井戸・深井戸の区分は、深度 30 m を基準とした。

ヘ、貯水池については、空中写真の判読により実形を表示した。計画中ダムの湛水区域については、計画図および地形図のコンターを参考とし、破線で表示した。

6. 用排水受益地区

イ、用水受益地区は、各産業別に表示した。

ロ、受益地区のうち、上水道についてのみ調査書対照番号を付した。

7. 深井戸水源および井戸利用地区界

イ、揚水量 500 t/day 以上の各種井戸について、浅井戸と同じ規準によって表示した。

表示基準 $2,000\text{ t/day}$ 以上、 $2,000\text{ t/day} \sim 500\text{ t/day}$

ロ、揚水量 500 t/day 未満の井戸は表示しないが、利用区域の広いものについては、利用地区のみを表示した。

ハ、井戸については、すべて調査書対照番号を付した。

ニ、利用地区のうち簡易水道地区には、調査書対照番号を付した。

またとくに利用地区のうちとくに面積が大きいものは、主要配管を表示した。

8. 治山・治水事業施設

イ、砂防用堰堤は堤高 10 m 以上のものについて表示し、堤長 100 m 以上は実長の、 100 m 未満は一定寸法の記号で表示した。

ロ、床固は、幅 5 m 以上のもののみ表示し、密接して並列する場合は 200 m に1ヶの割合で表示した。

ハ、保安林については、各種保安林を同一記号で表示した。

9. その他

イ、火力発電所には、調査書対照番号および名称を付した。

ロ、地辻地のうち、矢印はとくに地辻の方向を示すものでなく、ほぼ最大傾斜線の方向に表示した。

10. 土地改良区

用水、排水、用排水兼用の3種に分類し、オーバレイに表示した。



V. 資 料 表

1. 降 水 量 觀 測 所 資 料

| | |
|--------------------------|-----|
| A) 降水量觀測所・所屬別・觀測測器別分類表…… | 45 |
| B) “ 一覽表…………… | 46 |
| C) 氣象庁觀測所月別降水量表…………… | 55 |
| D) 降水量觀測所日降水量一覽表…………… | 100 |

A) 降水量観測所，所属別，観測測器別分類表

| 所属別 \ 観測測器 | 目 記 | 自記共 指示 | 指 示 | 計 | 備 考 |
|------------|-----|-----------|-----|----|-----|
| 林 野 庁 | 1 | — | 1 | 2 | |
| 通 商 産 業 省 | — | — | 1 | 1 | |
| 気 象 庁 | 5 | 5 | 13 | 23 | |
| 建 設 省 | 21 | — | — | 21 | |
| 徳 島 県 | 5 | — | — | 5 | |
| 香 川 県 | 16 | 1 | 1 | 18 | |
| 愛 媛 県 | 4 | — | — | 4 | |
| 高 知 県 | — | — | 1 | 1 | |
| 国 鉄 | 1 | — | 1 | 2 | |
| 電 源 開 発 KK | 5 | — | — | 5 | |
| 四 国 電 力 KK | 7 | — | 1 | 8 | |
| そ の 他 | 5 | — | 3 | 8 | |
| 計 | 70 | 6 | 22 | 98 | |

B) 降水量観

| 対象 番号 | 所 属 名 | 観測所名 | 河川名 | 第 1 次 支派川名 | 第 2 次 支派川名 | 該 当 河 川 名 | 所 在 地 | | | | 測器 種類 |
|----------|---------|------------|------------|---------------|---------------|----------------|-------|-------|------------|-----|----------|
| | | | | | | | 府 県 | 市 郡 | 町 村 | 大 字 | |
| 1 | 徳 島 県 | 鳴 門 | 吉野川 | 旧吉野川 | 撫養川 | 撫養川 | 徳 島 | 鳴 門 市 | 撫養町 | 桑 島 | 自記 |
| 2 | 徳島地方気象台 | 小 松 島 | 勝浦川 | | | 勝浦川 | " | 小松島市 | 中 田 町 | 中 筋 | 指示 |
| 3 | 建 設 省 | 藍 畑 | 吉野川 | 神 官 入 江 川 | | 神 官 入 江 川 | " | 名 西 郡 | 石 井 町 | 藍 畑 | 自記 |
| 4 | 徳島地方気象台 | 鬼 籠 野 | " | | | 吉 野 川 | " | " | 神 山 町 | 鬼籠野 | 自記 指示 |
| 5 | 徳 島 県 | 宮 川 内 夕 | " | 旧吉野川 | 宮 川 内 谷 川 | 宮 川 内 谷 川 | " | 板 野 郡 | 土 成 町 | 宮川内 | 自記 |
| 6 | 徳島地方気象台 | 鴨 島 | " | | | 吉 野 川 | " | 麻 植 郡 | 鴨 島 町 | 鴨 島 | " |
| 7 | 徳 島 県 | 寄 井 | " | 鮎喰川 | | 鮎喰川 | " | 名 西 郡 | 神 山 町 | 寄 井 | " |
| 8 | " | 川 島 | " | | | 吉 野 川 | " | 麻 植 郡 | 川 島 町 | 城 山 | " |
| 9 | 徳島地方気象台 | 市 場 | " | | | " | " | 阿 波 郡 | 市 場 町 | 市 場 | 指示 |
| 10 | 建 設 省 | 曾 江 谷 | " | 曾江谷川 | | 曾江谷川 | " | 美 馬 郡 | 脇 町 | 西吉谷 | 自記 |
| 11 | " | 川 井 | " | 穴吹川 | | 穴吹川 | " | 麻 植 郡 | 木 屋 平 村 | 川 井 | " |
| 12 | 徳 島 県 | 脇 町 | " | | | 吉 野 川 | " | 美 馬 郡 | 脇 町 | 猪 尻 | " |
| 13 | 建 設 省 | 古 宮 | " | 穴吹川 | | 穴吹川 | " | " | 穴 吹 町 | 古 宮 | " |
| 14 | 徳島地方気象台 | 岩 倉 | " | | | 吉 野 川 | " | " | 脇 町 | 岩 倉 | 指示 |
| 15 | " | 一 字 | " | | | " | " | " | 一 字 村 | 切 越 | " |
| 16 | 四国電力KK | 切 越 | " | 貞光川 | | 貞光川 | " | " | " | " | 自記 |
| 17 | 高松地方気象台 | 竜 王 山 | 番東川 土器川 | | | 番 東 川 土 器 川 | " | " | 美 馬 町 | 入 倉 | 雨 ポット |
| 18 | 建 設 省 | 長 野 | 吉野川 | 半田川 | | 半田川 | " | " | 半 田 町 | 下喜来 | 自記 |
| 19 | 四国電力KK | 名 頃 | " | 祖谷川 | | 祖谷川 | " | 三 好 郡 | 東 祖 谷 村 | 管 生 | " |
| 20 | 高知管林局 | " | " | " | | " | " | " | " | 名 頃 | 指示 |
| 21 | 徳島地方気象台 | 芝 生 | " | | | 吉 野 川 | " | " | 三 野 町 | 大刀野 | 自記 指示 |
| 22 | 建 設 省 | 東 山 | " | 小川谷川 | | 小川谷川 | " | " | 三 好 町 | 東 山 | 自記 |
| 23 | 徳島地方気象台 | 京 上 | " | | | 吉 野 川 | " | " | 東 祖 谷 村 | 京 上 | 自記 指示 |
| 24 | 高知管林局 | 小 川 | " | 祖谷川 | | 祖谷川 | " | " | " | 小 川 | 自記 |
| 25 | 建 設 省 | 谷 道 | " | | 谷道川 | 谷道川 | " | " | " | 古 味 | " |
| 26 | " | 池 田 | " | | | 吉 野 川 | " | " | " | 上 野 | 自記 |
| 27 | 電力開発KK | " | " | | | " | " | " | " | " | " |
| 28 | 徳島地方気象台 | " | " | | | " | " | " | " | 新 山 | 指示 |
| 29 | 建 設 省 | 宮 石 | " | 祖谷川 | 松尾川 | 松尾川 | " | " | " | 出 合 | 自記 |
| 30 | 四国電力KK | 一 字 | " | " | | 祖 谷 川 | " | " | 西 祖 谷 村 | 若 宮 | 指示 |

測 所 一 覽 表

| 標高T.P | 緯 度 經 度 | 観測時刻 | | 観測開始 年月日 | 観測資料保存状況 | | 備 考 |
|---------|------------------------------|------|-----|--------------------------|-------------------------|--------------------------|-----|
| | | 定 時 | 強雨時 | | 期 間 | 場 所 | |
| 9.00 | N. 34.11.02 E. 134.36.57 | 9時 | 毎 時 | S. 36. 4 | S.39.3~ | 鳴門土木事務所 | |
| 2.0 | N. 34.00. 7 E. 134.26. 3 | 9 | | M.26. 1. 1 | M.26~ | 徳島地方気象台 | |
| 10.0 | N. 34.05. 4 E. 134.26. 3 | | | S. 29. 3. 1 | S.29.3~ | 四国地建徳島工事事務所 | |
| 180.0 | N. 33.59. 1 E. 134.23. 9 | 9 | 毎 時 | M. 37.10.23 | 開設以来 | 徳島地方気象台 | |
| 140.0 | N. 34.08.41 E. 134.21.16 | 9 | " | S. 39. 7. 1 | S.39.7~ | 宮川内ダム管理事務所 | |
| 10.0 | N. 34.04. 0 E. 134.21. 7 | 9 | " | M. 29.11. 1 | M.29~ | 徳島地方気象台 | |
| 150.0 | N. 33.57.51 E. 134.18.55 | 9 | " | S. 34. 4. 1 | S.40.1~ | 徳島土木事務所 | |
| | | 9 | " | S. 29. 7. | S.39.4~ | 川島土木事務所 | |
| 40.0 | N. 34.05. 3 E. 134.17. 3 | 9 | | S. 15. 4. 1 | S.15~ | 徳島地方気象台 | |
| 100.0 | N. 34.06. 4 E. 134.10. 5 | | | S. 29. 3. 1 | S.29.3~ | 四国地建徳島工事事務所 | |
| 300.0 | N. 33.55. 8 E. 134.12. 7 | | | S. 29. 4. 1 | S.29.4~ | " | |
| 50.0 | N. 34.04.03 E. 134.09.12 | 9 | | S. 41. 4. 1 | S.41.4.1~ | 脇町土木予防所 | |
| 170.0 | N. 33.57. 7 E. 134.08. 2 | | | S. 33. 1. 1 | S.33.1~ | 四国地建徳島工事事務所 | |
| 100.0 | N. 34.04. 2 E. 134.05. 9 | 9 | | S. 15. 4. 1 | S.15.4~ | 徳島地方気象台 | |
| 280.0 | N. 33.56. 8 E. 134.03. 9 | 9 | | M. 38.10. 1 | M.38~ | " | |
| 273.33 | N. 33.57.00 E. 134. 3.53 | 9 | 毎 時 | S. 19. 6. 1 | S.19.6~ | 四国電力KK建設部開発課 | |
| 104.00 | N. 34.06. 7 E. 134.03. 2 | 9 | " | S. 29.11.29 | S.29~ | 高松地方気象台 | |
| 200.0 | N. 33.59. 0 E. 134.01. 0 | | | S. 30.12. 9 | S.30.12~ | 四 国 地 建 徳 島 工 事 事 務 所 | |
| | N. 33.51.00 E. 134.1.59.2 | 9 | 毎 時 | S. 36. 4. 1 | S.36.4~ | 四国電力KK建設部開発課 | |
| 900.0 | | 9 | | S. 31. 4. 1 | | | |
| 65.0 | N. 34.02. 4 E. 133.57. 8 | 9 | 毎 時 | T. 4. 4. 1 | T.4~ | 徳島地方気象台 | |
| 200.0 | N. 34.03. 3 E. 133.52. 0 | - | - | S. 33. 1. 1 | S.33~ | 四国地建徳島工事事務所 | |
| 600.0 | N. 33.51. 9 E. 133.54. 5 | 9 | 毎 時 | S. 36. 8. 1 | S.36~ | 徳島地方気象台 | |
| 585.0 | N. 33.51.08 E. 133.56.38 | | | 指示S.27.4.1 自記S.39.7.5 | S.27.4~39.6 S.39.7~ | 祖谷川第1治山事務所 | |
| 700.0 | N. 33.50. 0 E. 133.53. 7 | | | S. 29. 3. 1 | S.29.3~38.6 S.38.7~ | 四国地建徳島工事 四国地建早明浦ダム工事 | |
| 90.0 | N. 34.01. 6 E. 133.49. 0 | | | S. 28. 1. 1 | S.28.1~ | 四国地建徳島工事事務所 | |
| 137.448 | N. 34.02 E. 133.48 | 9 | 毎 時 | S. 28. 1. 1 | S.28.1~ | 電 源 開 発 KK | |
| 240.0 | N. 34.01. 3 E. 133.47. 7 | 9 | | M. 36. 3. 1 | M.36.3~ | 徳島地方気象台 | |
| 260.0 | N. 33.57. 5 E. 133.48. 0 | | | S. 30.12. 1 | S.30.12~38.6 S.38.7~ | 四国地建徳島工事 四国地建早明浦ダム工事 | |
| 400.0 | N. 33.54 E. 133.49.22.2 | 9 | 毎 時 | S. 23. 1. 1 | S.23.1~ | 四国電力KK建設部開発課 | |

| 対象番号 | 所属名 | 観測所名 | 河川名 | 第1次支派川名 | 第2次支派川名 | 該当河川名 | 所在地 | | | | 測器種類 |
|------|----------|----------|-----|---------|---------|-------|-----|-----|------|-----|----------|
| | | | | | | | 府県 | 市郡 | 町村 | 大字 | |
| 31 | 四国通商産業局 | 大歩危 | 吉野川 | | | 吉野川 | 徳島 | 三好郡 | 山城村 | 下名 | 指示 |
| 32 | 建設省 | " | " | | | " | " | " | " | " | 自記 |
| 33 | " | 西峰 | " | 南小川 | | 南小川 | 高知 | 長岡郡 | 大豊村 | 西峰 | " |
| 34 | 四国電力KK | 東豊永 | " | " | | " | " | " | " | 怒田 | " |
| 35 | 建設省 | 大砂子 | " | | | 吉野川 | " | " | " | 大砂子 | " |
| 36 | 四国電力KK | 伊予川 | " | 伊予川 | | 伊予川 | 徳島 | 三好郡 | 山城町 | 政友 | " |
| 37 | 建設省 | 大野 | " | " | | " | " | " | " | 大野 | " |
| 38 | 松山地方気象台 | 新立 | " | 銅山川 | | 銅山川 | 愛媛 | 宇摩郡 | 新宮村 | 新宮 | 指示 |
| 39 | 建設省 | 柳瀬 | " | " | | " | " | 伊予市 | 金砂町 | 柳瀬 | 自記 |
| 40 | 松山地方気象台 | 三島 | 金生川 | | | 金生川 | " | " | 下柏町 | | 指示 |
| 41 | " | 富郷 | 吉野川 | 銅山川 | | 銅山川 | " | " | 富郷町 | 寒川山 | 自記 |
| 42 | 建設省 | 上猿田 | " | " | 猿田川 | 猿田川 | " | " | " | 上猿田 | " |
| 43 | " | 保土野 | " | " | | 銅山川 | " | 宇摩郡 | 別子山村 | 保土野 | " |
| 44 | 住友共同電力KK | 七番 | " | " | 七番川 | 七番川 | " | " | " | 七番 | " |
| 45 | 建設省 | 中七番 | " | " | " | " | " | " | " | 中七番 | " |
| 46 | 高松地方気象台 | 西豊永 | " | | | 吉野川 | 高知 | 長岡郡 | 大豊村 | 舟戸 | 指示 自記 |
| 47 | 建設省 | 立川 | " | 立川川 | | 立川川 | " | " | " | 立川 | 自記 |
| 48 | 高知県 | | " | 穴内川 | | 穴内川 | " | " | " | 中村 | 指示 |
| 49 | 四国電力KK | 穴内 | " | " | | " | " | 香美郡 | 土佐田町 | 極の谷 | 自記 |
| 50 | 高知地方気象台 | 本山 | " | | | 吉野川 | " | 長岡郡 | 本山町 | | 自記 指示 |
| 51 | 建設省 | " | " | | | " | " | " | " | 本山 | 自記 |
| 52 | 電源開発KK | 汗見川 | " | 汗見川 | | 汗見川 | " | " | " | 瓜生野 | " |
| 53 | " | 早明浦 | " | 吉野川 | | 吉野川 | " | " | " | 吉野 | " |
| 54 | 土佐村 | 土佐農業指導所 | " | 地藏寺川 | | 地藏寺川 | " | 土佐郡 | 土佐村 | 田井 | 指示 |
| 55 | 電源開発KK | 床鍋 | " | " | | " | " | " | " | 土居 | 自記 |
| 56 | 大川村 | 大川村船戸中学校 | " | | | 吉野川 | " | " | " | | 指示 |
| 57 | 電源開発KK | 程野 | " | 瀬戸川 | | 瀬戸川 | " | " | " | 南川 | 自記 |
| 58 | 建設省 | 大北 | " | 大北川 | | 大北川 | " | " | 大川村 | 大北川 | " |
| 59 | 住友共同電力KK | 高敷 | " | | | 吉野川 | " | " | " | 下切 | " |
| 60 | 四国電力KK | 脇の山 | " | | | " | " | " | 本川村 | 脇の山 | " |
| 61 | 本川村 | 本川村長沢中学校 | " | 大森川 | | 大森川 | " | " | " | | 指示 |

| 標高T.P | 緯 度 | | 観測時刻 | | 観測開始 年月日 | 観測資料保存状況 | | 備 考 |
|-------|-----------------------------------|--|-------|-----|--------------|------------------------|-------------------------|-----|
| | 経 度 | | 定 時 | 強雨時 | | 期 間 | 場 所 | |
| 196.0 | N. 33. 50. 19 E. 133. 46. 34 | | 9 時 | 毎 時 | S. 41. 4. 1 | S. 41.4~ | 四国通商産業国 | |
| 180.0 | N. 33. 51. 4 E. 133. 46. 7 | | | | S. 29. 3. 1 | S. 29.3~38.6 38.7~ | 四国地建徳島工事 四国地建早明浦ダム工事 | |
| 560.0 | N. 33. 48. 2 E. 133. 49. 5 | | | | S. 32. 4. 1 | S. 32.4~38.6 38.7~ | " | |
| 298.0 | N. 33. 47. 00 E. 133. 47. 37 | | 10~11 | 毎 時 | S. 16. 1. 1 | S. 16.1~ | 四国電力KK建設部開発部 | |
| 223.0 | N. 33. 49. 1 E. 133. 46. 7 | | | | S. 40. 2. 1 | S. 40.2~ | 四 国 地 建 早明浦ダム工事事務所 | |
| 149.1 | N. 33. 58. 00 E. 133. 44. 27.2 | | 9 | 毎 時 | S. 26. 3. 1 | S. 26.3~ | 四国電力KK建設部開発課 | |
| 138.0 | N. 33. 57. 5 E. 133. 42. 5 | | | | S. 35. 2. 16 | S. 35.2~38.6 38.7~ | 四国地建徳島工事 四国地建早明浦ダム工事 | |
| 230.0 | N. 33. 56. 7 E. 133. 38. 7 | | 9 | | S. 8. 5. 1 | S. 8~ | 松山地方气象台 | |
| 328.5 | N. 33. 52. 2 E. 133. 30. 4 | | | | S. 25. 7. 10 | S. 29.1~ | 四 国 地 建 柳瀬ダム管理事務所 | |
| 20.0 | N. 33. 58. 9 E. 133. 34. 0 | | 9 | | S. 8. 5. 1 | S. 8~ | 松山地方气象台 | |
| 295.0 | N. 33. 54. 6 E. 133. 30. 8 | | 9 | 毎 時 | S. 29.10. 1 | S. 29~ | " | |
| 630.0 | N. 33. 52. 2 E. 133. 30. 4 | | | | S. 29. 4. 17 | S. 29.4~ | 四 国 地 建 柳瀬ダム管理事務所 | |
| 560.0 | N. 33. 51. 8 E. 133. 24. 7 | | | | S. 29. 2. 11 | S. 29.2~ | " | |
| 872.0 | N. 33. 50. 4 E. 133. 20. 53 | | 9 | | S. 8. 5. 1 | S. 8~ | 住友共同電力KK土木課 | |
| 860.0 | N. 33. 50. 1 E. 133. 19. 9 | | | | S. 37. 4. 1 | S. 37.4~ | 四 国 地 建 柳瀬ダム管理事務所 | |
| 220.0 | N. 33. 47. 0 E. 133. 43. 5 | | 9 | | S. 29.10. 12 | S. 29~ | 高知地方气象台 | |
| 300.0 | N. 33. 49. 4 E. 133. 39. 9 | | - | - | S. 29. 3. 1 | S. 29.3~38.6 38.7~ | 四国電力徳島工事 四国電力早明浦ダム工事 | |
| 380.0 | N. 33. 56. E. 133. 37. | | 9 | 毎 時 | S. 31. 4. 1 | S. 31.4.1~ | 高知県山間農業試験場 | |
| 422.0 | N. 33. 40. 42 E. 133. 39. 20 | | 9 | " | S. 40. 1. 1 | S. 40.1~ | 四国電力KK建設部開発課 | |
| 250.0 | N. 33. 45. 3 E. 133. 35. 6 | | 9 | " | M. 29. 4. 1 | M. 29~ | 高知地方气象台 | |
| 255.0 | N. 33. 45. 2 E. 133. 35. 4 | | - | - | S. 28. 1. 1 | S. 28.1~38.6 38.7~ | 四国地建徳島工事 四国地建早明浦ダム工事 | |
| 350.5 | N. 33. 48. E. 133. 34. | | 9 | 毎 時 | S. 29. 1. 1 | S. 29~ | 本 店 | |
| 253.2 | N. 33. 45. E. 133. 33. | | 9 | " | S. 31. 8. 1 | S. 31.8~ | " | |
| 253.2 | N. 33. 45. E. 133. 30. | | 9 | ○ | S. 31.12. | S. 31.12~ | 土佐農業指導所 | |
| 280.0 | N. 33. 43. E. 133. 31. | | 9 | 毎 時 | S. 29. 1. 1 | S. 29.1~ | 本 店 | |
| 300.0 | N. 33. 46. 30 E. 133. 28. 18 | | 10 | | S. 40. 5. 13 | S. 40~ | 船 戸 中 学 校 | |
| 321.5 | N. 33. 46 E. 133. 28 | | 9 | 毎 時 | S. 33. 1. 1 | S. 33~ | 電 源 開 発 KK | |
| 500.0 | N. 33. 48. 8 E. 133. 26. 4 | | | | S. 30.12. 1 | S. 30.12~38.6 38.7~ | 四国地建徳島工事 四国地建早明浦ダム工事 | |
| 506.6 | N. 33. 46. 57.6 E. 133. 21. 26 | | | | 不 明 | 永 年 | 住友共同電力KK土木課 | |
| 592.0 | N. 33. 46. E. 133. 20. 21 | | 9 | 毎 時 | S. 18. 1. 1 | S. 18.1~ | 四国電力KK建設部開発課 | |
| 596.0 | N. 33. 43 E. 133. 18 | | 9 | | S. 21. | S. 29~ | 本川村長沢中学校 | |

| 対象 番号 | 所 属 名 | 観測所名 | 河川名 | 第 1 次 支派川名 | 第 2 次 支派川名 | 該 当 河 川 名 | 所 在 地 | | | | 測器 種類 |
|----------|-----------------|-------|------------|---------------|---------------|--------------|-------|--------------|----------------|--------------|----------|
| | | | | | | | 府 県 | 市 郡 | 町 村 | 大 字 | |
| 62 | 建 設 省 | 長 沢 | 吉野川 | | | 吉野川 | 高 知 | 土 佐 郡 | 本 川 村 | 長 沢 | 自記 |
| 63 | 四 国 電 力 KK | 越 裏 門 | " | | | " | " | " | " | 越裏門 | " |
| 64 | 高松地方気象台 | 引 田 | 馬宿川 | | | 馬宿川 | 香 川 | 大 川 郡 | 引 田 町 | | 指示 |
| 65 | 香 川 県 | 福 栄 | 湊 川 | | | 湊 川 | " | " | 白 鳥 町 | 与田山 | 自記 |
| 66 | " | 五 名 | " | | | " | " | " | " | 五 名 | " |
| 67 | " | 大 川 | 津田川 | | | 津田川 | " | " | 大 川 町 | 砕 石 | " |
| 68 | 高松地方気象台 | 大 槍 | 日 界 谷 川 | | | 日界谷川 | " | " | 白 鳥 町 | 五 名 | " |
| 69 | " | 長 尾 | 鴨部川 | | | 鴨部川 | " | " | 長 尾 町 | 新 開 | 指示 |
| 70 | 香 川 県 | " | " | | | " | " | " | " | 東 | 自記 指示 |
| 71 | " | 前 山 | " | | | " | " | " | " | 前 山 | 自記 |
| 72 | " | 柁 川 | 香東川 | 柁 川 | | 柁 川 | " | 香 川 郡 | 塩 江 町 | 安 原 | " |
| 73 | 高松地方気象台 | 塩 江 | " | | | 香東川 | " | " | " | 安原上 | 指示 |
| 74 | 香 川 県 | " | " | 内 場 川 | | 内 場 川 | " | " | " | 内 場 | 自記 |
| 75 | " | 堀 山 | " | " | | " | " | " | " | 上 西 | " |
| 76 | " | 長 柄 | 綾 川 | | | 綾 川 | " | 綾 歌 郡 | 綾 上 町 | 長 柄 | 自記 |
| 77 | 高松地方気象台 | 美 合 | 土器川 | | | 土器川 | " | 伊 多 度 郡 | 翠 南 町 | 川 東 | 指示 |
| 78 | 香 川 県 | " | " | | | " | " | " | " | 勝 浦 | " |
| 79 | " | 府 中 | 綾 川 | | | 綾 川 | " | 坂 出 川 | 府 中 町 | | 自記 |
| 80 | " | 滝 宮 | " | | | " | " | 綾 歌 郡 | 綾 南 町 | 滝 宮 | " |
| 81 | 高松地方気象台 | " | " | | | " | " | " | " | " | 指示 |
| 82 | 香 川 県 | 造 田 | " | | | " | " | " | " | 内 田 | 自記 |
| 83 | " | 坂 出 | " | | | " | " | 坂 出 市 | 江 尻 町 | | " |
| 84 | " | 丸 亀 | 土器川 | | | 土器川 | " | 丸 亀 市 | 一 番 町 | | " |
| 85 | " | 普 通 寺 | 引田川 | | | 引田川 | " | 普 通 寺 市 | 普 通 寺 町 | | " |
| 86 | 高松地方気象台 | 戸 川 | 財田川 | | | 財田川 | " | 三 豊 郡 | 財 田 村 | 財 田 上 | " |
| 87 | 香 川 県 | 観 音 寺 | " | | | " | " | 観 音 寺 市 | 栄 町 | | " |
| 88 | 高松地方気象台 | 豊 浜 | 白坂川 | | | 白坂川 | " | 三 豊 郡 | 豊 浜 町 | 和 田 浜 | 指示 |
| 89 | 香 川 県 | 五 郷 | 柞田川 | 前 田 川 | | 前 田 川 | " | " | 大 野 原 町 | 五 郷 | 自記 |
| 90 | 国鉄(伊予西条 保線区) | 川 之 江 | 金生川 | | | 金生川 | 愛 媛 | 川 之 江 市 | 川 之 江 駅 構 内 | | 指示 |
| 91 | 愛 媛 県 | 下 川 | " | 下 川 川 | | 下 川 川 | " | " | 下 川 町 | 下 川 小 学 校 | 自記 |
| 92 | " | 三 島 | 沿 岸 | | | 沿 岸 | " | 伊 予 三 島 市 | 金 子 | 1 丁 目 | " |

| 標高 T.P | 緯 經 度 度 | 観測開始 | | 観測開始 | 観測資料保存状況 | | 備 考 |
|--------|---------------------------------|-----------|-----|--------------|------------------|-------------------------|--------|
| | | 定 時 | 強雨時 | 年 月 日 | 期 間 | 場 所 | |
| 675.0 | N. 33. 43. 4 E. 133. 18. 3 | - | - | S. 29. 7. 1 | S.29.7~ 38.7~ | 四国地建徳島工事 四国地建早明浦ダム工事 | |
| 675.0 | N. 33. 44. E. 133. 14. | 6~5 | 毎 時 | S. 34. 1. 1 | S.34.1~ | 四国電力KK建設部開発課 | |
| 5.0 | N. 34. 13. 5 E. 133. 34. 3 | 9 | | M. 37. 3. 1 | M.37~ | 高松地方気象台 | |
| 47.0 | N. 33. 12. 5 E. 134. 19. 23 | 9 | 毎 時 | S. 33. 6. 1 | S.38~ | 長尾土木出張所 | |
| 184.0 | N. 34. 11. 45 E. 134. 16. 32 | 9 | " | S. 32. 9. 1 | S.32.9~ | " | |
| 102.0 | N. 34. 13. 52 E. 134. 15. 05 | 9 | " | S. 35. 1. 1 | S.35~ | " | |
| 265.0 | N. 34. 10. 6 E. 134. 14. 8 | 9 | " | S. 29. 9. 10 | S.29~ | 高松地方気象台 | |
| 33.0 | N. 34. 15. 7 E. 134. 11. 2 | 9 | | S. 35. 4. 1 | S.35~ | " | |
| 36.0 | N. 34. 15. 42 E. 134. 11. 00 | 9 | | S. 34. 1. 1 | S.34~ | 長尾土木出張所 | |
| 224.0 | N. 34. 13. 32 E. 134. 11. 19 | 9 | 毎 時 | S. 37. 2. 1 | S.37~ | " | |
| 271.4 | N. 34. 09. 04 E. 134. 06. 34 | 9 | " | S. 29. 1. 1 | S.29~ | 高松土木出張所 | |
| 180.0 | N. 34. 10. 7 E. 134. 04. 6 | 9 | | T. 1.12.27 | T. 1~ | 高松地方気象台 | |
| 266.6 | N. 34. 15. 42 E. 134. 04. 42 | 9 | 毎 時 | S. 28. 1. 1 | S.28~ | 高松土木出張所 | |
| 329.2 | N. 34. 07. 59 E. 134. 04. 44 | 9 | " | S. 29. 1. 1 | S.29~ | " | |
| 125.0 | N. 34. 11. 21 E. 133. 43. 42 | 9 | " | S. 29. 1. 1 | S.29~ | 坂出土木出張所 | |
| 340.0 | N. 34. 07. 1 E. 133. 58. 5 | 9 | | S. 15. 4. 1 | S.15~ | 高松地方気象台 | |
| 420.0 | N. 34. 02. 40 E. 134. 00. 05 | 9 | 毎 時 | S. 31. 9. 1 | S.36~ | 普通寺土木出張所 | |
| 20.0 | N. 34. 17. 14 E. 133. 55. 33 | 9 | " | S. 39. 1. 1 | S.39~ | 坂出土木出張所 | |
| 40.0 | N. 34. 14. 47 E. 133. 55. 33 | 9 | " | S. 39. 1. 1 | S.39~ | " | |
| 40.0 | N. 34. 14. 8 E. 133. 55. 4 | 9 | | M. 33. 8. 1 | M.33~ | 高松地方気象台 | |
| 182.7 | N. 34. 06. 30 E. 133. 57. 55 | 9 | 毎 時 | S. 28. 4. 1 | S.32~ | 普通寺土木出張所 | |
| 3.3 | N. 34. 18. 40 E. 132. 52. 10 | 9 | " | S. 32. 1. 1 | S.32~ | 坂出土木出張所 | |
| 3.5 | N. 34. 14. 30 E. 133. 45. 30 | 9 | " | S. 28. 4. 1 | S.32~ | 普通寺土木出張所 | |
| 50.5 | N. 34. 11. 25 E. 133. 50. 15 | 9 | " | S. 35. 1. 1 | S.35~ | " | |
| 129.0 | N. 34. 06. 4 E. 133. 48. 1 | 9 | " | S. 29. 9. 10 | S.29~ | 高松地方気象台 | |
| 10.0 | N. 34. 06. 22 E. 133. 42. 06 | 9 | " | S. 32. 1. 1 | S.32.1~ | 観音寺土木出張所 | |
| 4.0 | N. 34. 04. 5 E. 133. 38. 6 | 9 | | S. 15. 4. 1 | S.15~ | 高松地方気象台 | |
| 193.0 | N. 34. 01. 20 E. 133. 43. 20 | 9 | 毎 時 | S. 37. 3. 1 | S.37.3~ | 観音寺土木出張所 | |
| 5.0 | N. 34. 0. 42 E. 133. 34. 46 | 8時 30分 | " | 不 明 | 不 明 | 伊予西条保線区 | |
| 190.0 | N. 34. 0. 08 E. 133. 39. 36 | 6 | " | S. 37. 5. 1 | S.37.5~ | 愛媛県土木部河川課 | |
| 9.0 | N. 33. 58. 35 E. 133. 32. 12 | 9 | " | S. 37. 6. 1 | S.37.6~ | 三島土木事務所 | |

| 対象 番号 | 所属名 | 観測所名 | 河川名 | 第 1 次 支派川名 | 第 2 次 支派川名 | 該 当 河 川 名 | 所 在 地 | | | | 測器 種類 |
|----------|-----------------|--------------|-----|---------------|---------------|--------------|-------|-------|-------|-------------|----------|
| | | | | | | | 府 県 | 市 郡 | 町 村 | 大 字 | |
| 93 | 国鉄(伊予西条 保線区) | 土 居 | 関 川 | | | 関 川 | 愛 媛 | 宇 摩 郡 | 土 居 町 | 伊予土居 駅構内 | 自記 |
| 94 | 住友共同電力KK | 新居浜 | 国領川 | | | 国領川 | " | 新居浜市 | 金 子 | | " |
| 95 | " | 端 出 場 | " | | | " | " | " | 立 川 山 | 吉ヶ谷 | " |
| 96 | 愛 媛 県 | 鹿 森 | " | | | " | " | " | 角 野 町 | 鹿 森 | " |
| 97 | " | 東 平 | " | 足谷川 | | 足谷川 | " | " | 立 川 山 | 654-3 | " |
| 98 | 住友共同電力KK | 第 三 所 変 電 | " | 唐谷川 | | 唐谷川 | " | " | " | 第 三 | " |
| | | | | | | | | | | | |
| | | | | | | | | | | | |
| | | | | | | | | | | | |
| | | | | | | | | | | | |
| | | | | | | | | | | | |
| | | | | | | | | | | | |
| | | | | | | | | | | | |
| | | | | | | | | | | | |
| | | | | | | | | | | | |
| | | | | | | | | | | | |
| | | | | | | | | | | | |
| | | | | | | | | | | | |
| | | | | | | | | | | | |
| | | | | | | | | | | | |
| | | | | | | | | | | | |
| | | | | | | | | | | | |
| | | | | | | | | | | | |
| | | | | | | | | | | | |
| | | | | | | | | | | | |
| | | | | | | | | | | | |
| | | | | | | | | | | | |
| | | | | | | | | | | | |
| | | | | | | | | | | | |



1/18/83

C) 気象庁観測所月別降水量一覽表

| 流域別分類 | 観測所名 | 所属機関 | 所在地 | 調査期間 | 観測年 摘要 |
|--------------|------|---------|------------|-----------|--------|
| 吉野川 | 鳴門 | 徳島地方気象台 | 鳴門市撫養町黒崎 | M44年～S35年 | 50 |
| " | 徳島 | " " | 徳島市大和町 | M34年～S35年 | 60 |
| " | 市場 | " " | 阿波郡市場町市場 | " | " |
| " | 下分上山 | " " | 名西郡神山町下分上山 | " | " |
| " | 鬼籠野 | " " | 名西郡神山町鬼籠 | " | " |
| " | 鴨島 | " " | 麻植郡鴨島町鴨島 | T10年～S35年 | 40 |
| " | 一字 | " " | 美馬一字村切越 | M34年～S35年 | 60 |
| " | 芝生 | " " | 三好郡三野町芝生 | M44年～S35年 | 50 |
| " | 池田 | " " | 三好郡池田町新山 | M34年～S35年 | 60 |
| " | 本山 | 高知地方気象台 | 長岡郡本山町上町 | " | " |
| " | 地蔵寺 | " " | 土佐郡土佐村地蔵寺 | " | " |
| 流域外 (勝浦川) | 小松島 | 徳島地方気象台 | 小松島市新港番地 | " | " |
| " (綾川) | 滝宮 | 高松地方気象台 | 綾歌郡綾南町 | " | " |
| " (關川) | 三島 | " " | 伊予三島市下柘町 | " | " |
| " (沿海) | 多喜浜 | " " | 新居郡多喜浜村東浜 | " | " |
| " (加茂川) | 西条 | " " | 西条市明屋敷160 | " | " |
| " (小田川) | 小田町 | " " | 上浮穴郡小田町寺町 | " | " |
| " (石手川) | 松山 | " " | 松山市北持田町102 | " | " |
| " (鏡川) | 高知 | 高知地方気象台 | 高知市南比島町24 | " | " |
| " (仁淀川) | 越知 | " " | 高岡郡越知町越知 | " | " |
| " (沿海) | 多度津 | 高松地方気象台 | 仲多度郡多度津町 | " | " |
| " (沿海) | 引田 | " " | 大内郡引田町 | " | " |

(注) 上記、気象庁観測所について月別降水量台帳を気象庁雨量年表より抜萃作成したものである。

鳴門測候所

| 年(西歷年) | 月 | | | | | | | | | | | | 雨天日數 | | | | |
|--------------|-----|-----|-----|-----|-----|-----|-----|-----|-----|-----|-----|-----|-------|------|-------|------|------|
| | 1月 | 2月 | 3月 | 4月 | 5月 | 6月 | 7月 | 8月 | 9月 | 10月 | 11月 | 12月 | 全年 | 最大日量 | 月日 | ≥0.1 | ≥1.0 |
| 明治 34 (1901) | 70 | 26 | 113 | 117 | 73 | 222 | 167 | 145 | 226 | 72 | 41 | 25 | 1,294 | 85 | | 142 | 104 |
| 35 (1902) | 41 | 95 | 106 | ... | ... | ... | ... | 93 | 551 | 204 | 56 | 105 | ... | 323 | | ... | ... |
| 36 (1903) | 89 | 34 | 55 | 120 | 155 | ... | ... | 10 | 102 | 319 | 119 | 74 | ... | 121 | | ... | ... |
| 37 (1904) | 21 | 73 | 106 | 84 | 250 | 180 | 84 | 114 | 195 | 112 | 42 | 42 | 1,302 | 112 | | 122 | 110 |
| 38 (1905) | 36 | 120 | 58 | 263 | 136 | 203 | 50 | 190 | 178 | 166 | ... | ... | ... | 112 | | ... | ... |
| 39 (1906) | ... | ... | ... | ... | ... | ... | ... | ... | ... | 65 | ... | ... | ... | 65 | | ... | ... |
| 40 (1907) | ... | ... | ... | ... | 47 | 214 | 69 | 117 | 335 | 388 | 18 | 5 | ... | 176 | | ... | ... |
| 41 (1908) | ... | ... | ... | 42 | 75 | ... | ... | ... | 392 | 165 | 108 | 96 | ... | 113 | | ... | ... |
| 42 (1909) | 80 | 56 | 91 | 66 | ... | 190 | 144 | 33 | 143 | 76 | 97 | 61 | ... | 72 | | ... | ... |
| 43 (1910) | 63 | 85 | 167 | 66 | 110 | 141 | 140 | 442 | 66 | 65 | 60 | 176 | 1,453 | 112 | | 129 | 115 |
| 44 (1911) | 43 | 66 | 75 | 188 | 119 | 400 | 228 | 72 | 451 | 32 | 17 | 55 | 1,745 | 126 | | 119 | 110 |
| 45 (1912) | 50 | 78 | 93 | 136 | 21 | 119 | 264 | 50 | 78 | 198 | 120 | 9 | 1,266 | 112 | | 97 | 88 |
| 11 (1922) | 9 | 127 | 61 | 83 | 174 | 203 | 236 | 70 | 201 | 185 | 77 | 44 | 1,421 | 83 | | 126 | 117 |
| 12 (1923) | 8 | 44 | 31 | 115 | 217 | 91 | 44 | 108 | 185 | 172 | 50 | 19 | 1,083 | 60 | | 109 | 91 |
| 13 (1924) | 30 | 44 | 38 | 67 | 81 | 225 | 84 | 101 | 499 | 64 | 68 | 52 | 1,335 | 144 | | 107 | 89 |
| 14 (1925) | 17 | 27 | 79 | 36 | 270 | 126 | 255 | 22 | 193 | 38 | 70 | 78 | 1,209 | 125 | | 93 | 79 |
| 1 (1926) | 22 | 28 | 136 | 81 | 86 | 74 | 84 | 121 | 356 | 71 | 67 | 36 | 1,162 | 75 | 5 28 | 104 | 86 |
| 2 (1927) | 22 | 28 | 44 | 115 | 141 | 181 | 127 | 143 | 207 | 134 | 30 | 33 | 1,277 | 146 | 9 5 | 109 | 88 |
| 3 (1928) | 49 | 73 | 44 | 79 | 119 | 78 | 58 | 82 | 268 | 249 | 109 | 66 | 1,177 | 94 | 4 11 | 113 | 93 |
| 4 (1929) | 5 | 20 | 45 | 98 | 55 | 137 | 76 | 35 | 93 | 132 | 161 | 45 | 1,046 | 109 | 5 25 | 101 | 78 |
| 5 (1930) | 33 | 97 | 83 | 98 | 55 | 137 | 76 | 35 | 93 | 132 | 161 | 45 | 1,046 | 109 | 11 1 | 101 | 78 |
| 6 (1931) | 61 | 93 | 67 | 77 | 156 | 122 | 306 | 38 | 154 | 326 | 68 | 63 | 1,529 | 101 | 10 13 | 138 | 110 |
| 7 (1932) | 7 | 28 | 51 | 132 | 155 | 130 | 216 | 192 | 252 | 47 | 132 | 70 | 1,412 | 127 | 7 1 | 147 | 106 |
| 8 (1933) | 23 | 33 | 101 | 174 | 61 | 129 | 65 | 274 | 42 | 128 | 97 | 24 | 1,152 | 116 | 8 3 | 124 | 95 |
| 9 (1934) | 30 | 20 | 64 | 127 | 58 | 155 | 161 | 127 | ... | 150 | 82 | 39 | ... | 89 | 7 12 | ... | ... |
| 10 (1935) | 11 | 118 | 95 | 51 | 63 | 245 | 96 | 285 | 365 | 78 | 124 | 80 | 1,610 | 90 | 8 10 | 111 | 99 |

| | | | | | | | | | | | | | | | | | |
|-----------|-------|-------|-------|-------|-------|-------|-------|-------|-------|-------|-------|------|---------|-------|-------|-----|-----|
| 11 (1936) | 24.8 | 46.6 | 31.4 | 172.9 | 169.8 | 43.3 | 173.6 | 140.4 | 141.8 | 365.0 | 50.4 | 43.0 | 1,403.0 | 211.4 | 10 2 | 116 | 98 |
| 12 (1937) | 36.0 | 133.0 | 69.9 | 73.3 | 83.9 | 171.2 | 123.7 | 28.3 | 247.5 | 89.5 | 100.5 | 30.1 | 1,186.9 | 142.5 | 9 10 | 121 | 103 |
| 13 (1938) | 41.5 | 36.2 | 73.8 | 77.4 | 172.2 | 122.8 | 283.8 | 388.6 | 140.1 | 195.5 | 7.5 | 15.0 | 1,554.4 | 117.5 | 8 1 | 116 | 94 |
| 14 (1939) | 18.0 | 28.7 | 97.4 | 115.4 | 26.4 | 86.7 | 54.7 | 29.1 | 131.5 | 208.8 | 115.0 | 1.6 | 913.3 | 88.5 | 10 16 | 85 | 71 |
| 15 (1940) | 6.5 | 76.8 | 59.9 | ... | 13.6 | 194.6 | 84.9 | 171.0 | 51.0 | 98.9 | 55.5 | 24.2 | ... | ... | ... | ... | ... |
| 16 (1941) | 53.2 | 53.2 | 88.5 | 71.1 | 117.8 | 233.3 | 185.4 | 330.2 | 289.4 | 136.1 | 105.4 | 60.0 | 1,723.6 | 111.4 | 8 23 | 149 | 121 |
| 17 (1942) | 4.7 | 54.7 | 87.6 | 53.2 | 131.9 | 248.0 | 42.5 | 140.5 | 301.7 | 93.0 | 30.6 | 11.0 | 1,199.4 | 105.5 | 9 20 | 106 | 84 |
| 18 (1943) | 25.8 | 54.5 | 49.5 | 78.5 | 106.4 | 213.6 | 363.4 | 94.2 | 59.1 | 133.6 | 30.1 | 48.8 | 1,257.5 | 198.5 | 7 25 | 114 | 86 |
| 19 (1944) | 24.9 | 35.9 | 119.2 | 96.9 | 62.2 | 44.8 | 101.4 | 89.7 | 198.6 | 196.9 | 170.1 | 12.3 | 1,152.9 | 100.6 | 10 7 | 143 | 98 |
| 20 (1945) | 2.7 | 44.4 | 71.5 | 55.9 | 104.0 | 237.7 | 164.2 | 105.4 | 287.6 | 694.5 | 77.7 | 47.4 | 1,893.0 | 237.5 | 10 8 | 144 | 101 |
| 21 (1946) | 48.3 | 38.0 | 77.2 | 94.8 | 96.8 | 194.1 | 179.1 | 53.9 | 114.8 | 235.0 | 113.1 | 53.9 | 1,299.5 | 141.4 | 10 11 | 148 | 114 |
| 22 (1947) | 92.3 | 29.3 | 51.3 | 39.9 | 157.6 | 107.7 | 291.0 | 3.3 | 129.6 | 162.9 | 17.3 | 55.6 | 941.1 | 207.6 | 7 9 | 121 | 84 |
| 23 (1948) | 38.4 | 62.7 | 112.1 | 108.5 | 49.8 | 107.7 | 174.4 | 131.2 | 104.3 | 97.9 | 214.4 | 88.0 | 1,289.4 | 74.9 | 11 18 | 143 | 113 |
| 24 (1949) | 4.3 | 38.3 | 60.4 | 94.0 | 78.3 | 341.6 | 115.1 | 188.2 | 142.3 | 153.4 | 122.9 | 81.1 | 1,419.9 | 90.8 | 6 18 | 149 | 110 |
| 25 (1950) | 104.9 | 27.7 | 134.3 | 62.8 | 143.3 | 190.5 | 118.7 | 140.2 | 338.7 | 151.8 | 116.2 | 61.3 | 1,590.4 | 83.1 | 10 30 | 194 | 130 |
| 26 (1951) | 35 | 139 | 122 | 103 | 161 | 134 | 298 | 15 | 113 | 117 | 62 | 71 | 1,370 | 67 | 7 12 | 130 | 92 |
| 27 (1952) | 43 | 53 | 125 | 234 | 166 | 240 | 304 | 29 | 87 | 125 | 192 | 155 | 1,753 | 123 | 4 8 | 140 | 103 |
| 28 (1953) | 27 | 34 | 90 | 84 | 185 | 235 | 239 | 60 | 420 | 44 | 38 | 44 | 1,500 | ... | ... | ... | ... |
| 29 (1954) | 69 | 46 | 49 | 155 | 132 | 322 | 257 | 159 | 391 | 60 | 90 | 128 | 1,858 | 105 | 9 25 | ... | 132 |
| 30 (1955) | 59 | 132 | 88 | 179 | 119 | 165 | 132 | 242 | 94 | 221 | 71 | 19 | 1,521 | 103 | 8 28 | ... | 118 |
| 31 (1956) | 87 | 30 | 122 | 92 | 269 | 151 | 76 | 94 | 380 | 209 | 44 | 4 | 1,558 | 145 | 9 26 | ... | 122 |
| 32 (1957) | 16 | 56 | 34 | 72 | 160 | 149 | 166 | 195 | 372 | 51 | 30 | 55 | 1,356 | 87 | 6 26 | 120 | 44 |
| 33 (1958) | 38 | 53 | 154 | 158 | 91 | 169 | 67 | 165 | 230 | 165 | 89 | 59 | 1,438 | 73 | 6 11 | 117 | 48 |
| 34 (1959) | 37 | 71 | 93 | 162 | 157 | 75 | 146 | 174 | 310 | 165 | 92 | 191 | 1,673 | 107 | 9 26 | 118 | 50 |
| 35 (1960) | 30 | 13 | 57 | 170 | 135 | 188 | 98 | 344 | 84 | 102 | 78 | 22 | 1,321 | 102 | 8 29 | 113 | 35 |

| | 1 月 | 2 月 | 3 月 | 4 月 | 5 月 | 6 月 | 7 月 | 8 月 | 9 月 | 10 月 | 11 月 | 12 月 | 全 年 |
|-----|---------|---------|---------|---------|---------|---------|---------|---------|----------|---------|---------|---------|----------|
| 總 計 | 1,765.8 | 2,754.0 | 3,877.0 | 4,920.6 | 5,711.0 | 7,896.8 | 7,202.9 | 6,467.2 | 10,643.0 | 7,842.8 | 3,925.7 | 2,678.3 | 56,639.0 |
| 年 數 | 47 | 47 | 47 | 46 | 47 | 46 | 47 | 48 | 48 | 49 | 48 | 48 | 41 |
| 平 均 | 37.6 | 58.6 | 82.5 | 107.0 | 121.5 | 171.7 | 153.3 | 134.7 | 221.7 | 160.1 | 81.8 | 55.8 | 1,381.4 |

既往最多年降水量 昭和20年 (1893)
 既往最少年降水量 昭和14年 (913.3)
 既往最多月降水量 昭和20年10月 (694.5)
 既往最少月降水量 昭和14年12月 (1.6)
 既往最大日降水量 明治45年 (323)

德 島 測 候 所

| 年(西曆年) | 月 | | | | | | | | | | | | 雨天日數 | | | | |
|--------------|-----|-----|-----|-----|-----|-----|-----|-----|-----|-----|-----|-----|-------|------|-------|------|------|
| | 1月 | 2月 | 3月 | 4月 | 5月 | 6月 | 7月 | 8月 | 9月 | 10月 | 11月 | 12月 | 全年 | 最大雨量 | 月 日 | ≥0.1 | ≥1.0 |
| 明治 34 (1901) | 76 | 26 | 99 | 219 | 91 | 250 | 333 | 77 | 117 | 229 | 29 | 109 | 1,655 | 95 | | 153 | 106 |
| 35 (1902) | 31 | 4 | 109 | 100 | 301 | 162 | 182 | 278 | 203 | 236 | 66 | 154 | 1,826 | 98 | | 157 | 117 |
| 36 (1903) | 67 | 51 | 165 | 157 | 262 | 63 | 408 | 8 | 221 | 246 | 152 | 36 | 1,836 | 197 | | 155 | 121 |
| 37 (1904) | 17 | 24 | 142 | 136 | 78 | 231 | 230 | 199 | 264 | 176 | 22 | 31 | 1,550 | 144 | | 142 | 104 |
| 38 (1905) | 49 | 48 | 200 | 69 | 84 | 470 | 225 | 444 | 115 | 134 | 50 | 83 | 1,980 | 130 | | 168 | 122 |
| 39 (1906) | 43 | 74 | 34 | 74 | 144 | 195 | 283 | 24 | 150 | 186 | 78 | 79 | 1,364 | 108 | | 151 | 107 |
| 40 (1907) | 92 | 65 | 130 | 142 | 255 | 151 | 237 | 522 | 484 | 110 | 131 | 7 | 2,226 | 219 | | 148 | 112 |
| 41 (1908) | 11 | 32 | 126 | 199 | 131 | 122 | 121 | 281 | 162 | 118 | 56 | 68 | 1,427 | 128 | | 149 | 114 |
| 42 (1909) | 56 | 43 | 118 | 145 | 121 | 207 | 110 | 46 | 281 | 127 | 151 | 17 | 1,422 | 93 | | 143 | 114 |
| 43 (1910) | 78 | 46 | 80 | 65 | 279 | 167 | 63 | 192 | 399 | 229 | 78 | 2 | 1,608 | 150 | | 155 | 111 |
| 44 (1911) | 95 | 26 | 108 | 152 | 110 | 290 | 245 | 249 | 311 | 136 | 59 | 32 | 1,813 | 160 | | 147 | 109 |
| 45 (1912) | 36 | 111 | 117 | 122 | 83 | 103 | 280 | 190 | 634 | 528 | 53 | 94 | 2,350 | 463 | | 144 | 104 |
| 大正 2 (1913) | 123 | 43 | 45 | 130 | 154 | 161 | 13 | 56 | 85 | 358 | 134 | 70 | 1,372 | 147 | | 137 | 89 |
| 3 (1914) | 17 | 64 | 133 | 112 | 278 | 241 | 116 | 165 | 256 | 120 | 41 | 55 | 1,599 | 145 | | 134 | 115 |
| 4 (1915) | 65 | 140 | 49 | 250 | 146 | 239 | 50 | 323 | 202 | 324 | 77 | 33 | 1,898 | 117 | | 142 | 108 |
| 5 (1916) | 15 | 99 | 66 | 118 | 110 | 135 | 164 | 130 | 331 | 247 | 222 | 61 | 1,697 | 89 | | 155 | 116 |
| 6 (1917) | 49 | 26 | 95 | 121 | 53 | 164 | 86 | 221 | 392 | 412 | 39 | 8 | 1,665 | 191 | | 141 | 93 |
| 7 (1918) | 3 | 33 | 128 | 57 | 139 | 130 | 166 | 438 | 396 | 204 | 103 | 85 | 1,882 | 164 | | 134 | 110 |
| 8 (1919) | 76 | 99 | 88 | 57 | 49 | 195 | 232 | 73 | 296 | 52 | 118 | 53 | 1,387 | 181 | | 148 | 100 |
| 9 (1920) | 57 | 90 | 150 | 77 | 109 | 175 | 209 | 533 | 71 | 56 | 49 | 198 | 1,774 | 107 | | 159 | 119 |
| 10 (1921) | 39 | 68 | 78 | 201 | 133 | 425 | 342 | 162 | 491 | 47 | 22 | 63 | 2,070 | 221 | | 160 | 126 |
| 11 (1922) | 50 | 179 | 94 | 189 | 36 | 120 | 292 | 60 | 103 | 268 | 135 | 9 | 1,533 | 129 | | 124 | 100 |
| 12 (1923) | 17 | 60 | 59 | 111 | 241 | 268 | 264 | 88 | 354 | 246 | 81 | 44 | 1,832 | 182 | | 150 | 118 |
| 13 (1924) | 11 | 49 | 32 | 146 | 220 | 185 | 51 | 173 | 270 | 183 | 71 | 23 | 1,416 | 111 | | 130 | 90 |
| 14 (1925) | 28 | 32 | 57 | 64 | 88 | 230 | 111 | 148 | 600 | 79 | 80 | 67 | 1,584 | 181 | | 146 | 97 |
| 大正15 (1926) | 16 | 70 | 73 | 59 | 335 | 121 | 265 | 13 | 236 | 77 | 73 | 109 | 1,447 | 105 | | 133 | 87 |
| 昭和 1 (1927) | 29 | 26 | 195 | 107 | 99 | 60 | 91 | 265 | 375 | 57 | 83 | 25 | 1,447 | 108 | 7 6 | 145 | 97 |
| 2 (1928) | 64 | 72 | 65 | 128 | 177 | 279 | 223 | 299 | 291 | 166 | 46 | 41 | 1,848 | 183 | 8 26 | 145 | 103 |
| 3 (1929) | 4 | 31 | 49 | 76 | 146 | 136 | 68 | 113 | 304 | 307 | 131 | 75 | 1,439 | 136 | 9 11 | 139 | 103 |
| 4 (1930) | 33 | 100 | 137 | 105 | 63 | 91 | 135 | 54 | 74 | 131 | 138 | 40 | 1,101 | 71 | 10 25 | 144 | 104 |
| 5 (1931) | | | | | | | | | | | | | | | 11 1 | 136 | 88 |
| 6 (1932) | 67 | 81 | 71 | 85 | 178 | 164 | 272 | 56 | 283 | 411 | 60 | 75 | 1,814 | 112 | 10 13 | 167 | 120 |
| 7 (1933) | 5 | 25 | 42 | 153 | 158 | 154 | 218 | 196 | 278 | 52 | 151 | 68 | 1,814 | 176 | 7 1 | 154 | 105 |
| 8 (1934) | 21 | 31 | 97 | 183 | 88 | 147 | 58 | 231 | 49 | 171 | 83 | 23 | 1,175 | 113 | 8 3 | 150 | 101 |
| 9 (1935) | 28 | 19 | 74 | 155 | 76 | 117 | 157 | 85 | 317 | 209 | 107 | 65 | 1,409 | 91 | 9 8 | 132 | 84 |
| 10 (1936) | 14 | 112 | 97 | 50 | 54 | 366 | 74 | 287 | 409 | 91 | 120 | 89 | 1,783 | 87 | 6 27 | 136 | 101 |

| | | | | | | | | | | | | | | | | | |
|-----------|-------|-------|-------|-------|-------|-------|-------|-------|-------|-------|-------|-------|---------|-------|-------|-----|-----|
| 11 (1936) | 34.0 | 56.0 | 54.7 | 178.0 | 172.5 | 47.6 | 148.0 | 67.3 | 155.2 | 335.9 | 39.1 | 43.3 | 1,331.6 | 181.4 | 10 2 | 137 | 92 |
| 12 (1937) | 36.9 | 135.6 | 94.5 | 97.5 | 104.4 | 148.5 | 196.2 | 24.3 | 200.9 | 113.7 | 108.7 | 40.0 | 1,301.2 | 106.0 | 9 10 | 146 | 109 |
| 13 (1938) | 33.6 | 55.8 | 97.8 | 105.1 | 152.0 | 178.1 | 449.3 | 451.5 | 178.3 | 259.1 | 14.2 | 19.8 | 1,924.6 | 130.4 | 8 1 | 136 | 96 |
| 14 (1939) | 21.5 | 25.3 | 118.3 | 118.3 | 45.2 | 101.1 | 71.6 | 38.8 | 149.8 | 310.7 | 80.2 | 1.6 | 1,082.4 | 168.1 | 10 16 | 114 | 72 |
| 15 (1940) | 2.8 | 65.0 | 76.7 | 79.0 | 21.3 | 207.0 | 62.4 | 178.2 | 84.2 | 112.1 | 76.7 | 22.0 | 987.4 | 54.1 | 6 17 | 129 | 89 |
| 16 (1941) | 49.4 | 47.3 | 101.1 | 90.8 | 114.4 | 303.1 | 208.5 | 291.6 | 377.6 | 143.0 | 113.0 | 56.6 | 1,896.4 | 94.1 | 6 5 | 157 | 118 |
| 17 (1942) | 9.6 | 55.2 | 127.9 | 84.7 | 152.9 | 278.3 | 46.2 | 165.9 | 378.0 | 116.0 | 32.9 | 7.9 | 1,455.5 | 127.0 | 9 21 | 29 | 89 |
| 18 (1943) | 35.1 | 64.5 | 52.5 | 105.8 | 113.5 | 268.4 | 392.3 | 149.5 | 124.4 | 123.0 | 24.4 | 55.6 | 1,509.0 | 168.0 | 7 25 | 134 | 89 |
| 19 (1944) | 20.0 | 37.4 | 136.6 | 152.1 | 78.4 | 58.0 | 127.3 | 60.4 | 204.4 | 230.9 | 186.8 | 12.4 | 1,304.7 | 98.7 | 11 2 | 134 | 97 |
| 20 (1945) | 8.4 | 78.1 | 54.3 | 68.1 | 145.9 | 300.4 | 257.2 | 203.0 | 451.3 | 729.5 | 86.6 | 46.8 | 2,429.6 | 245.0 | 10 8 | 140 | 106 |
| 21 (1946) | 48.1 | 39.9 | 85.2 | 115.1 | 120.6 | 238.5 | 241.0 | 79.5 | 149.0 | 208.8 | 208.6 | 71.0 | 1,609.3 | 132.5 | 11 27 | 153 | 118 |
| 22 (1947) | 109.5 | 39.7 | 50.1 | 45.9 | 157.0 | 95.2 | 298.8 | 12.7 | 93.7 | 177.9 | 19.3 | 51.2 | 1,151.0 | 148.8 | 7 9 | 128 | 86 |
| 23 (1948) | 43.3 | 55.7 | 133.6 | 127.9 | 86.4 | 162.7 | 233.2 | 99.6 | 119.4 | 114.9 | 258.7 | 116.2 | 1,541.6 | 100.9 | 11 18 | 153 | 118 |
| 24 (1949) | 4.5 | 52.5 | 69.0 | 123.2 | 56.5 | 459.6 | 174.1 | 384.6 | 161.7 | 144.4 | 142.0 | 80.5 | 1,842.6 | 120.7 | 6 18 | 155 | 112 |
| 25 (1950) | 126.7 | 36.5 | 158.3 | 106.7 | 203.6 | 189.1 | 168.1 | 203.0 | 482.0 | 167.0 | 116.3 | 49.6 | 2,006.9 | 138.1 | 9 3 | 172 | 133 |
| 26 (1951) | 37 | 142 | 134 | 148 | 170 | 161 | 308 | 80 | 164 | 150 | 88 | 39 | 1,620 | 89 | 3 25 | 128 | 96 |
| 27 (1952) | 54 | 60 | 135 | 316 | 180 | 344 | 276 | 50 | 105 | 163 | 136 | 32 | 1,851 | 172 | 4 8 | 143 | 115 |
| 28 (1953) | 21 | 33 | 110 | 99 | 562 | 241 | 205 | 95 | 531 | 70 | 50 | 42 | 2,059 | 130 | 9 24 | 134 | 102 |
| 29 (1954) | 77 | 42 | 60 | 191 | 153 | 404 | 483 | 189 | 529 | 63 | 113 | 158 | 2,462 | 274 | 7 30 | 156 | 97 |
| 30 (1955) | 51 | 143 | 85 | 181 | 132 | 209 | 138 | 212 | 99 | 237 | 89 | 23 | 1,599 | 75 | 4 15 | 137 | 104 |
| 31 (1956) | 117 | 41 | 155 | 95 | 298 | 148 | 139 | 124 | 472 | 273 | 43 | 4 | 1,909 | 155 | 10 30 | 127 | 47 |
| 32 (1957) | 15 | 61 | 30 | 70 | 156 | 163 | 154 | 219 | 411 | 69 | 37 | 57 | 1,442 | 78 | 9 11 | 115 | 52 |
| 33 (1958) | 35 | 116 | 158 | 195 | 93 | 200 | 75 | 267 | 313 | 195 | 78 | 89 | 1,814 | 152 | 8 23 | 125 | 46 |
| 34 (1959) | 40 | 62 | 100 | 217 | 131 | 99 | 168 | 166 | 364 | 205 | 93 | 181 | 1,826 | 127 | 9 26 | 127 | 51 |
| 35 (1960) | 35 | 12 | 74 | 217 | 128 | 237 | 164 | 383 | 107 | 119 | 70 | 16 | 1,562 | 123 | 4 19 | 112 | 42 |

| 總年平 | 月 | | | | | | | | | | | | 全年 |
|-----|---------|---------|---------|---------|---------|---------|----------|--------|----------|----------|---------|---------|----------|
| | 1月 | 2月 | 3月 | 4月 | 5月 | 6月 | 7月 | 8月 | 9月 | 10月 | 11月 | 12月 | |
| 計 | 2,547.4 | 3,537.7 | 5,873.6 | 7,641.2 | 7,641.2 | 8,627.6 | 11,475.2 | 10,883 | 16,170.2 | 11,554.2 | 5,322.5 | 3,336.5 | 99,321.8 |
| 數 | 60 | 60 | 60 | 60 | 60 | 60 | 60 | 60 | 60 | 60 | 60 | 60 | 60 |
| 均 | 42.4 | 58.9 | 97.8 | 127.4 | 127.4 | 143.8 | 191.3 | 181.4 | 269.5 | 192.6 | 88.7 | 55.6 | 1,655.4 |

既往最多年降水量 (2462)
 既往最少年降水量 (987.4)
 既往最多月降水量 (600)
 既往最少月降水量 (1.6)
 既往最大日降水量 (463)

市 場 測 候 所

| 年(西曆年) | 月 | | | | | | | | | | | | 全年 | 最大雨量 | 月 日 | 雨天日数 | |
|-----------------|----|-----|-----|-----|-----|-----|-----|-----|-----|-----|-----|-----|-------|------|-----|------|------|
| | 1月 | 2月 | 3月 | 4月 | 5月 | 6月 | 7月 | 8月 | 9月 | 10月 | 11月 | 12月 | | | | 全年 | ≥0.1 |
| 明治 34 (1901) | 39 | 20 | 60 | 133 | 97 | 222 | 327 | 54 | 68 | 222 | 19 | 52 | 1,313 | 60 | | 119 | 95 |
| 35 (1902) | 24 | 7 | 67 | 158 | 283 | 149 | 230 | 105 | 254 | 225 | 67 | 136 | 1,616 | 89 | | 135 | 109 |
| 36 (1903) | 60 | 66 | 102 | 153 | 153 | 74 | 502 | 38 | 138 | 215 | 67 | 40 | 1,613 | 278 | | 160 | 125 |
| 37 (1904) | 12 | 28 | 122 | 64 | ... | 178 | 181 | 189 | 154 | 131 | 36 | 47 | ... | 136 | | ... | ... |
| 38 (1905) | 43 | 64 | 172 | 60 | 67 | 568 | 172 | 559 | 62 | 106 | 66 | 83 | 2,022 | 196 | | ... | 143 |
| 39 (1906) | 32 | 73 | 42 | 35 | 95 | 165 | 207 | 53 | 142 | 158 | 96 | 34 | 1,132 | 79 | | 130 | 115 |
| 40 (1907) | 53 | 84 | 118 | 33 | 95 | 104 | 152 | 391 | 418 | 69 | 118 | 4 | 1,639 | 163 | | 117 | 110 |
| 41 (1908) | 5 | 15 | 75 | 143 | 65 | 93 | 134 | 238 | 152 | 120 | 65 | 51 | 1,156 | 85 | | 119 | 105 |
| 42 (1909) | 48 | 45 | 88 | 65 | 80 | 227 | 117 | 115 | 195 | 96 | 120 | 17 | 1,213 | 48 | | 133 | 119 |
| 43 (1910) | 67 | 26 | 42 | 74 | 182 | 165 | 106 | 146 | 234 | 243 | 59 | 5 | 1,349 | -140 | | 116 | 105 |
| 44 (1911) | 76 | 29 | 127 | 126 | 60 | 295 | 245 | 286 | 317 | 79 | 138 | 18 | 1,795 | 130 | | 128 | 111 |
| 45 (1912) | 29 | 103 | 99 | 94 | 45 | 68 | 226 | 146 | 544 | 105 | 31 | 87 | 1,577 | 378 | | 126 | 104 |
| 大正 2 (1913) | 55 | 43 | 38 | 84 | 94 | 163 | 30 | 51 | 96 | 211 | 108 | 75 | 1,047 | 69 | | 114 | 85 |
| 3 (1914) | 14 | 70 | 115 | 81 | 218 | 186 | 225 | 216 | 211 | 115 | 11 | 55 | 1,518 | 156 | | 131 | 104 |
| 4 (1915) | 31 | 54 | 45 | 220 | 100 | 204 | 43 | 358 | 130 | 288 | 54 | 20 | 1,549 | 207 | | 119 | 107 |
| 5 (1916) | 17 | 70 | 69 | 95 | 57 | 96 | 243 | 252 | 177 | 163 | 207 | 48 | 1,493 | 140 | | 126 | 112 |
| 6 (1917) | 48 | 29 | 52 | 55 | 39 | 182 | 30 | 342 | 358 | 334 | 46 | 20 | 1,535 | 150 | | 115 | 106 |
| 7 (1918) | 4 | 39 | 75 | 54 | 97 | 123 | 275 | 397 | 472 | 165 | 32 | 102 | 1,836 | 222 | | 119 | 111 |
| 8 (1919) | 84 | 77 | 73 | 32 | 59 | 181 | 239 | 100 | 289 | 77 | 115 | 36 | 1,360 | 120 | | 118 | 109 |
| 9 (1920) | 57 | 58 | 118 | 42 | 127 | 137 | 181 | 407 | 59 | 47 | 54 | 107 | 1,393 | 116 | | 120 | 107 |
| 10 (1921) | 57 | 57 | 123 | 158 | 120 | 377 | 337 | 54 | 349 | 28 | 57 | 79 | 1,794 | 205 | | 110 | 108 |
| 11 (1922) | 35 | 127 | 76 | 132 | 34 | 128 | 359 | 25 | 52 | 196 | 67 | 10 | 1,240 | 178 | | 91 | 87 |
| 12 (1923) | 18 | 41 | 51 | 90 | 244 | 169 | 259 | 126 | 472 | 195 | 58 | 34 | 1,756 | 250 | | 125 | 120 |
| 13 (1924) | 18 | 50 | 32 | 114 | 188 | 113 | 81 | 82 | 199 | 226 | 46 | 34 | 1,182 | 111 | | 113 | 100 |
| 14 (1925) | 27 | 21 | 41 | 48 | 82 | 180 | 124 | 213 | 422 | 59 | 71 | 44 | 1,336 | 115 | | 122 | 107 |
| (大正15) 1 (1926) | 27 | 49 | 91 | 37 | 139 | 87 | 274 | 12 | 422 | 59 | 32 | 48 | 1,012 | 110 | | 84 | 78 |
| 昭和 2 (1927) | 12 | 19 | 98 | ... | 37 | 61 | 154 | 77 | 330 | 26 | 64 | 7 | ... | 64 | | ... | ... |
| 3 (1928) | 43 | 61 | 68 | 80 | 137 | 388 | 190 | 226 | 225 | 143 | 48 | 49 | 1,659 | 112 | | ... | ... |
| 4 (1929) | 8 | 23 | 58 | 80 | 108 | 98 | 70 | 123 | 311 | 380 | 160 | 92 | 1,510 | 167 | | ... | ... |
| 5 (1930) | 32 | 119 | 145 | 124 | 39 | 110 | 85 | 77 | 65 | 137 | 60 | 49 | 1,039 | 69 | | 105 | 100 |
| 6 (1931) | 57 | 100 | 43 | 87 | 104 | 64 | 383 | 59 | 132 | 345 | 55 | 55 | 1,483 | 92 | | 127 | 115 |
| 7 (1932) | 6 | 36 | 30 | 63 | 92 | 67 | 154 | 155 | 203 | 37 | 112 | 70 | 1,026 | 87 | | 130 | 113 |
| 8 (1933) | 28 | 24 | 74 | 90 | 42 | 94 | 56 | 170 | 61 | 151 | 78 | 25 | 802 | 48 | | 139 | 104 |
| 9 (1934) | 28 | 26 | 55 | 113 | 33 | 123 | 170 | 69 | 208 | 170 | 71 | 43 | 1,068 | 83 | | 122 | 100 |
| 10 (1935) | 16 | 48 | 58 | 39 | 40 | 162 | 113 | ... | 206 | 48 | 37 | 63 | ... | 50 | | ... | ... |

| | | | | | | | | | | | | | | | | | | |
|-----------|------|-------|-------|-------|-------|-------|-------|-------|-------|-------|-------|------|---------|---------|-----|-----|-----|-----|
| 11 (1936) | 42.3 | 58.8 | 18.7 | 139.2 | 119.9 | 48.6 | 167.3 | 74.0 | 164.0 | 234.6 | 23.8 | 53.9 | 1,145.1 | 139.7 | 10 | 2 | 120 | 93 |
| 12 (1937) | 35.2 | 101.0 | 49.0 | 74.0 | 67.4 | 124.8 | 153.9 | 21.5 | 280.4 | 104.4 | 91.1 | 23.6 | 1,131.3 | 158.5 | 9 | 10 | 136 | 108 |
| 13 (1938) | 47.6 | 32.4 | 64.2 | 55.3 | 120.4 | 98.1 | 315.7 | 345.9 | 216.7 | 237.0 | 8.7 | 15.6 | 1,557.6 | 110.0 | 8 | 1 | 132 | 100 |
| 14 (1939) | 17.1 | 27.1 | ... | ... | ... | ... | ... | ... | ... | ... | ... | ... | ... | ... | ... | ... | ... | ... |
| 15 (1940) | ... | ... | ... | 68.4 | 12.1 | 208.7 | 152.1 | 202.8 | 66.9 | 89.0 | 49.1 | 28.2 | ... | ... | ... | ... | ... | ... |
| 16 (1941) | 55.8 | 60.7 | 79.9 | 61.8 | 99.8 | 251.1 | 241.2 | 400.9 | 322.7 | 99.0 | 76.5 | 58.6 | 1,807.8 | 135.0 | 8 | 14 | 158 | 127 |
| 17 (1942) | 16.8 | 63.7 | 46.4 | 62.5 | 117.1 | 194.2 | 41.9 | 367.3 | 368.4 | 106.5 | 20.5 | 23.7 | 1,429.0 | 134.5 | 8 | 27 | 134 | 102 |
| 18 (1943) | 21.9 | 45.4 | 40.5 | 79.3 | 90.4 | 168.9 | 299.4 | 80.3 | 328.4 | 93.9 | 28.2 | 51.8 | 1,328.4 | 120.5 | 9 | 18 | 130 | 106 |
| 19 (1944) | 16.3 | 46.5 | 93.0 | 44.6 | 71.0 | 40.5 | 80.1 | 110.4 | 285.6 | 163.1 | 128.7 | 22.3 | 1,104.1 | 190.0 | 9 | 16 | 134 | 108 |
| 20 (1945) | 14.8 | 98.7 | 39.4 | 32.5 | 96.5 | ... | 80.8 | 167.0 | 421.8 | 367.2 | 83.8 | 64.4 | ... | (147.0) | (9 | 17) | ... | ... |
| 21 (1946) | 50.1 | 39.8 | 85.4 | 101.1 | 96.4 | 216.2 | 309.9 | 92.1 | 73.0 | 165.4 | 131.8 | 42.6 | 1,403.8 | 245.5 | 7 | 29 | 150 | 127 |
| 22 (1947) | 65.5 | 59.3 | 40.5 | 34.9 | 136.0 | 82.8 | 172.0 | 109.1 | 123.2 | 121.3 | 12.2 | 42.2 | 945.0 | 85.0 | 7 | 9 | 111 | 90 |
| 23 (1948) | 37.7 | 43.4 | 125.1 | ... | ... | ... | ... | 115.3 | 123.4 | 67.0 | 170.2 | ... | ... | ... | ... | ... | ... | ... |
| 24 (1949) | 10.3 | 39.6 | 73.4 | 82.6 | 57.5 | 368.1 | 299.5 | 264.6 | 190.9 | 132.9 | 135.4 | 66.1 | 1,660.9 | 163.2 | 8 | 30 | 156 | 109 |
| 25 (1950) | 85.6 | 39.5 | 127.5 | 66.3 | 114.3 | 170.4 | 133.5 | 380.7 | 151.0 | 387.8 | 109.4 | 54.6 | 1,820.6 | 273.4 | 8 | 6 | 180 | 134 |
| 26 (1951) | 32 | 86 | 58 | 91 | 69 | 125 | 361 | 89 | 72 | 165 | 45 | 57 | 1,250 | 96 | 10 | 14 | 137 | 94 |
| 27 (1952) | 47 | 56 | 106 | 219 | 84 | 281 | 369 | 74 | 129 | 77 | 116 | 25 | 1,584 | 99 | 4 | 8 | 152 | 122 |
| 28 (1953) | 26 | 50 | 78 | 95 | 113 | 238 | 184 | 105 | 551 | 36 | 50 | 43 | 1,568 | ... | ... | ... | ... | ... |
| 29 (1954) | 64 | 31 | 45 | 112 | 125 | 317 | 272 | 177 | 654 | 59 | 99 | 49 | 2,012 | ... | 9 | 13 | ... | 131 |
| 30 (1955) | 56 | 125 | 68 | 132 | 97 | 186 | 123 | 73 | 153 | 238 | 61 | 12 | 1,324 | 145 | 10 | 3 | ... | 120 |
| 31 (1956) | 103 | 42 | 88 | (47) | 225 | 108 | 53 | 128 | 450 | 140 | 9 | 7 | (1,380) | 115 | 9 | 25 | 131 | 38 |
| 32 (1957) | 21 | 64 | 19 | 58 | 118 | 150 | 265 | 288 | 356 | 44 | 27 | 50 | 1,400 | 128 | 8 | 3 | 120 | 44 |
| 33 (1958) | 35 | 150 | 154 | 106 | 120 | 77 | 106 | 498 | 182 | 142 | 82 | 57 | 1,708 | 158 | 8 | 24 | 133 | 52 |
| 34 (1959) | 41 | 79 | 88 | 53 | 112 | 65 | 183 | 105 | 342 | 105 | 82 | 82 | 1,380 | 210 | 9 | 26 | 127 | 36 |
| 35 (1960) | 23 | 7 | 51 | 77 | 113 | 191 | 146 | (392) | 116 | 159 | 58 | 27 | (1,362) | 159 | 8 | 29 | 117 | 35 |

| | 1月 | 2月 | 3月 | 4月 | 5月 | 6月 | 7月 | 8月 | 9月 | 10月 | 11月 | 12月 | 全年 |
|----|---------|---------|---------|---------|---------|---------|----------|----------|----------|---------|---------|---------|----------|
| 總計 | 2,177.0 | 3,245.9 | 4,379.8 | 4,934.5 | 5,846.8 | 9,511.4 | 11,080.2 | 11,159.9 | 13,735.3 | 9,030.1 | 3,978.9 | 2,695.6 | 74,074.6 |
| 年數 | 59 | 59 | 58 | 57 | 57 | 57 | 58 | 58 | 59 | 59 | 59 | 58 | 53 |
| 平均 | 36.9 | 55.0 | 75.5 | 86.0 | 102.6 | 166.9 | 191.0 | 192.4 | 232.8 | 153.1 | 67.4 | 46.5 | 1,397.6 |

既往最多年降水量 明治37年 (2022)
 既往最少年降水量 昭和8年 (892)
 既往最多月降水量 昭和29年 (654)
 既往最少月降水量 明治40年12月 (4)
 既往最大日降水量 明治45年 (378)

下 分 上 山 測 候 所

| 年(西曆年) | 月 | | | | | | | | | | | | 雨天日数 | | | | |
|-----------------|-----|-----|-----|-----|-----|-----|-----|-----|-----|-----|-----|-----|-------|-------|-----|------|------|
| | 1月 | 2月 | 3月 | 4月 | 5月 | 6月 | 7月 | 8月 | 9月 | 10月 | 11月 | 12月 | 全年 | 最大日量 | 月 日 | ≥0.1 | ≥1.0 |
| 明治 34 (1901) | ... | ... | ... | 268 | 76 | 254 | 162 | 45 | 163 | 120 | 47 | 106 | ... | 88 | | ... | ... |
| 35 (1902) | 28 | ... | 124 | ... | ... | ... | 176 | ... | ... | 274 | 82 | 173 | ... | 99 | | ... | ... |
| 36 (1903) | 20 | 35 | 201 | 143 | 205 | 61 | 452 | 184 | ... | 322 | 61 | 46 | ... | 189 | | ... | ... |
| 37 (1904) | 2 | 46 | 161 | 80 | 91 | 236 | 223 | 500 | 336 | 150 | 56 | 69 | ... | 348 | | 115 | 99 |
| 38 (1905) | 47 | 91 | 231 | 95 | 70 | 696 | 303 | 689 | 151 | 170 | 82 | 122 | 1,950 | 2,747 | 170 | 170 | 155 |
| 39 (1906) | 93 | 125 | 38 | 56 | 147 | 173 | 617 | 212 | 119 | 225 | 98 | 59 | 1,962 | 167 | 148 | 148 | 131 |
| 40 (1907) | 84 | 70 | 144 | 85 | 165 | 165 | 353 | 473 | 842 | 102 | 161 | 13 | 2,637 | 275 | 163 | 163 | 135 |
| 41 (1908) | 7 | 26 | 131 | 107 | 76 | 165 | 150 | 498 | 218 | 171 | 60 | 84 | 1,693 | 145 | 170 | 170 | 130 |
| 42 (1909) | 66 | 67 | 112 | 125 | 138 | 191 | 348 | 402 | 309 | 66 | 183 | 58 | 2,065 | 144 | 176 | 176 | 137 |
| 43 (1910) | 107 | 50 | 61 | 102 | 327 | 194 | 190 | 273 | 329 | 262 | 71 | 12 | 1,978 | 257 | 181 | 181 | 141 |
| 44 (1911) | 118 | 28 | 127 | 194 | 65 | 295 | 268 | 369 | 351 | 115 | 225 | 34 | 2,187 | 243 | 156 | 156 | 119 |
| 45 (1912) | 56 | 174 | 147 | 129 | 53 | 92 | 251 | 240 | 596 | 196 | 73 | 107 | 2,113 | 324 | 172 | 172 | 129 |
| 大正 2 (1913) | 121 | 62 | 35 | 113 | 81 | ... | 30 | 90 | 118 | 227 | 158 | 114 | ... | ... | ... | ... | ... |
| 3 (1914) | 24 | 94 | 223 | 100 | 260 | 253 | 168 | 373 | 412 | 103 | 35 | 49 | ... | ... | ... | ... | ... |
| 4 (1915) | 73 | 146 | 65 | 236 | 158 | 227 | 67 | 650 | 451 | 449 | 78 | 53 | 2,094 | 263 | 161 | 161 | 120 |
| 5 (1916) | 28 | 122 | 60 | 105 | 75 | 141 | 205 | 391 | 295 | 326 | 296 | 66 | 2,654 | 263 | 153 | 153 | 116 |
| 6 (1917) | 78 | 53 | 101 | 99 | 61 | 144 | 133 | 353 | 406 | 432 | 48 | 3 | 2,111 | 144 | 163 | 163 | 133 |
| 7 (1918) | 13 | 38 | 165 | 48 | 121 | 137 | 158 | 708 | 550 | 232 | 59 | 131 | 1,909 | 222 | 130 | 130 | 111 |
| 8 (1919) | 94 | 103 | 136 | 47 | 66 | 130 | 230 | 146 | 425 | 95 | 110 | 70 | 2,359 | 263 | 135 | 135 | 130 |
| 9 (1920) | 46 | 96 | 197 | 61 | 109 | 139 | 469 | 522 | 165 | 58 | 80 | 176 | 1,644 | 178 | 127 | 127 | 119 |
| 10 (1921) | 70 | 81 | 76 | 186 | 141 | 534 | 463 | 358 | 396 | 62 | 47 | 90 | 2,119 | 276 | 150 | 150 | 105 |
| 11 (1922) | 91 | 234 | 122 | 203 | 50 | 136 | 529 | 105 | 245 | 262 | 104 | 18 | 2,501 | 224 | 143 | 143 | 136 |
| 12 (1923) | 52 | 89 | 63 | 154 | 356 | 232 | 318 | 338 | 625 | 289 | 107 | 52 | 2,098 | 138 | 132 | 132 | 120 |
| 13 (1924) | 30 | 76 | 71 | 164 | 173 | 187 | 213 | 267 | 411 | 234 | 111 | 50 | 2,673 | 273 | 152 | 152 | 141 |
| 14 (1925) | 35 | 39 | 85 | 77 | 118 | 225 | 239 | 283 | 690 | 86 | 75 | 102 | 1,985 | 141 | 120 | 120 | 115 |
| (大正15) 1 (1926) | 27 | 62 | 20 | 9 | 85 | 280 | 254 | 4 | 148 | 69 | 29 | 23 | 2,054 | 125 | 133 | 133 | 126 |
| 2 (1927) | 12 | 2 | 176 | 159 | 22 | 40 | 39 | 109 | 294 | 42 | 37 | 5 | 1,012 | 68 | 77 | 77 | 68 |
| 3 (1928) | 81 | 33 | ... | ... | ... | ... | ... | ... | ... | 188 | 46 | ... | 938 | 68 | 87 | 87 | 74 |
| 4 (1929) | ... | ... | ... | ... | ... | ... | ... | ... | ... | ... | ... | ... | ... | ... | ... | ... | ... |
| 5 (1930) | ... | ... | ... | ... | ... | ... | 241 | 301 | 74 | ... | 80 | 55 | ... | ... | ... | ... | ... |
| 6 (1931) | 72 | 107 | 48 | 91 | 200 | 151 | 314 | 291 | 389 | 502 | 66 | 83 | 2,262 | 195 | 156 | 156 | 123 |
| 7 (1932) | 12 | 51 | 70 | 123 | 132 | 142 | 199 | 708 | 353 | 58 | 167 | 77 | 2,090 | 205 | 162 | 162 | 126 |
| 8 (1933) | 38 | 39 | 120 | 158 | 122 | 93 | 149 | 288 | 69 | 205 | 110 | 53 | 1,443 | 93 | 172 | 172 | 125 |
| 9 (1934) | 41 | 33 | 114 | 203 | 58 | 116 | 140 | 144 | 703 | 292 | 90 | 93 | 2,024 | 295 | 138 | 138 | 101 |
| 10 (1935) | 32 | 104 | 152 | 58 | 63 | 337 | 141 | 701 | 646 | 100 | 49 | 112 | 2,494 | 204 | 144 | 144 | 126 |

| | | | | | | | | | | | | | | | | | | |
|-----------|-------|-------|-------|-------|-------|-------|-------|-------|-------|-------|-------|-------|---------|-------|-----|-----|-----|-----|
| 11 (1936) | 54.7 | 56.9 | 54.8 | 209.1 | 212.3 | 46.0 | 288.3 | 134.9 | 242.5 | 382.4 | 78.0 | 47.3 | 1,807.2 | 222.2 | 10 | 2 | 158 | 113 |
| 12 (1937) | 50.8 | 147.7 | 141.4 | 113.1 | 96.2 | 128.5 | 305.9 | 57.2 | 513.3 | 137.8 | 112.9 | 74.8 | 1,879.6 | 362.0 | 9 | 10 | 142 | 121 |
| 13 (1938) | 45.8 | 78.5 | 125.2 | 100.3 | 131.9 | 122.2 | 550.8 | 669.2 | 545.0 | 307.8 | 31.3 | 16.7 | 2,724.3 | 313.0 | 8 | 5 | 130 | 118 |
| 14 (1939) | 43.7 | 53.7 | 159.2 | 125.6 | 42.0 | 83.8 | 105.4 | 174.2 | 106.3 | 384.3 | 110.5 | 2.4 | 1,391.1 | 200.0 | 10 | 16 | 106 | 98 |
| 15 (1940) | 92.3 | 117.6 | 72.7 | ... | 21.2 | 167.7 | 98.9 | 387.8 | 207.2 | 108.8 | ... | ... | ... | ... | ... | ... | ... | ... |
| 16 (1941) | 31.7 | ... | ... | ... | 72.5 | 315.8 | ... | ... | ... | 153.4 | 135.1 | ... | ... | ... | ... | ... | ... | ... |
| 17 (1942) | 24.3 | 69.4 | 131.0 | 112.7 | 142.3 | 305.0 | 52.4 | 353.4 | 537.9 | 69.5 | 47.6 | 19.9 | 1,865.4 | 280.4 | 9 | 20 | 112 | 103 |
| 18 (1943) | 39.3 | 74.0 | 50.0 | 100.3 | 86.6 | ... | 615.4 | 157.2 | 552.1 | 130.5 | 34.5 | 75.1 | ... | ... | ... | ... | ... | ... |
| 19 (1944) | 47.1 | 60.1 | 141.4 | 130.5 | 70.5 | 61.5 | 122.5 | 305.8 | ... | ... | ... | 39.4 | ... | ... | ... | ... | ... | ... |
| 20 (1945) | 15.1 | ... | 54.3 | 73.1 | 132.1 | ... | 608.0 | 760.6 | 608.0 | 760.6 | ... | ... | ... | ... | ... | ... | ... | ... |
| 21 (1946) | 41.1 | 84.0 | 94.9 | ... | 213.1 | 245.8 | 471.0 | 69.1 | 184.9 | 204.4 | 186.6 | 64.2 | ... | 338.0 | 7 | 29 | ... | ... |
| 22 (1947) | 109.3 | 54.2 | 60.5 | ... | ... | ... | ... | ... | ... | ... | 14.0 | 61.7 | ... | ... | ... | ... | ... | ... |
| 23 (1948) | ... | 46.8 | 72.7 | 116.9 | 76.0 | 100.7 | 342.7 | 228.2 | 142.2 | 79.8 | 248.9 | 122.1 | ... | ... | ... | ... | ... | ... |
| 24 (1949) | 19.2 | 44.1 | 183.2 | 80.4 | 275.0 | 404.5 | 137.2 | 467.0 | 167.1 | 108.5 | 147.1 | 80.9 | 1,843.9 | 161.1 | 7 | 17 | 204 | 125 |
| 25 (1950) | 104.3 | ... | ... | ... | ... | 158.5 | 332.4 | 509.0 | 790.6 | ... | 24.7 | 30.0 | ... | 293.0 | 9 | 2 | ... | ... |
| 26 (1951) | 9 | 193 | 135 | 173 | 94 | 251 | 618 | 277 | 117 | 300 | 63 | 89 | 2,318 | ... | ... | ... | ... | ... |
| 27 (1952) | 111 | 77 | 164 | 303 | 89 | 494 | 416 | 121 | 132 | 134 | 148 | 61 | 2,250 | ... | ... | ... | ... | ... |
| 28 (1953) | 47 | 96 | 124 | 94 | 194 | 367 | 233 | 205 | 816 | 58 | 55 | 82 | 2,371 | ... | ... | ... | ... | ... |
| 29 (1954) | 117 | 54 | 56 | 239 | 169 | 389 | 305 | 476 | 1,232 | 87 | 128 | 110 | 3,363 | 328 | 9 | 13 | ... | ... |
| 30 (1955) | 61 | 195 | 100 | 152 | 71 | 194 | 321 | 151 | 324 | 489 | 106 | 24 | 2,107 | 179 | 10 | 3 | ... | ... |
| 31 (1956) | 207 | 39 | 180 | 116 | 288 | 131 | 94 | 243 | 907 | 293 | 78 | 13 | 2,589 | 248 | 8 | 9 | 142 | 48 |
| 32 (1957) | 11 | 115 | 43 | 78 | 165 | 241 | 250 | 569 | 747 | 68 | 53 | 73 | 2,413 | 181 | 8 | 20 | 132 | 54 |
| 33 (1958) | 51 | 114 | 184 | 213 | 130 | 180 | 173 | 469 | 260 | 199 | 80 | 105 | 2,158 | 125 | 8 | 24 | 137 | 61 |
| 34 (1959) | 62 | 81 | 95 | 227 | 120 | 105 | 241 | 338 | 652 | 172 | 103 | 104 | 2,300 | 344 | 9 | 26 | 140 | 53 |
| 35 (1960) | 55 | 13 | 79 | 131 | 147 | 233 | 192 | 667 | 117 | 136 | 50 | 47 | 1,867 | 212 | 8 | 10 | 125 | 48 |

| 総年平 | 昭和29年 | | | | | | | | | | | | 全年 | |
|-----|---------|-------|---------|-------|---------|--------|----------|--------|--------|----------|---------|---------|----------|-----|
| | 1月 | 2月 | 3月 | 4月 | 5月 | 6月 | 7月 | 8月 | 9月 | 10月 | 11月 | 12月 | 11月 | 12月 |
| 計 | 3,118.7 | 4,240 | 6,077.3 | 6,722 | 6,882.7 | 10,891 | 14,547.9 | 18,044 | 21,130 | 11,423.8 | 5,216.2 | 3,700.5 | 93,043.5 | |
| 数 | 56 | 53 | 54 | 51 | 54 | 52 | 55 | 54 | 53 | 56 | 56 | 55 | 44 | |
| 均 | 55.7 | 80.0 | 112.5 | 131.8 | 127.5 | 209.4 | 264.5 | 334.2 | 398.7 | 204.0 | 93.1 | 67.3 | 2,114.6 | |

| | | |
|----------|------------|---------|
| 既往最多年降水量 | 昭和29年 | (3363) |
| 既往最少年降水量 | 昭和2年 | (938.0) |
| 既往最多月降水量 | 昭和29年9月 | (1232) |
| 既往最少月降水量 | 昭和2年1月 | (2) |
| 既往最大日降水量 | 昭和12年9月10日 | (362.0) |

鬼籠野測候所

| 年(西曆年) | 月 | | | | | | | | | | | | 雨天日數 | | | | | |
|--------------|-----|-----|-----|-----|-----|-----|-----|-----|-----|-----|-----|-----|-------|------|-----|-----|------|------|
| | 1月 | 2月 | 3月 | 4月 | 5月 | 6月 | 7月 | 8月 | 9月 | 10月 | 11月 | 12月 | 全年 | 最大日量 | 月 | 日 | ≥0.1 | ≥1.0 |
| 明治 34 (1901) | ... | ... | ... | ... | ... | ... | ... | ... | ... | ... | ... | ... | ... | ... | ... | ... | ... | ... |
| 35 (1902) | ... | ... | ... | ... | ... | ... | ... | ... | ... | ... | ... | ... | ... | ... | ... | ... | ... | ... |
| 36 (1903) | ... | ... | ... | ... | ... | ... | ... | ... | ... | ... | ... | ... | ... | ... | ... | ... | ... | ... |
| 37 (1904) | ... | ... | ... | ... | ... | ... | ... | ... | ... | ... | ... | ... | ... | ... | ... | ... | ... | ... |
| 38 (1905) | 57 | 77 | 256 | 80 | 66 | 402 | 287 | 764 | 278 | 150 | 76 | 115 | 2,608 | 235 | ... | ... | 155 | 141 |
| 39 (1906) | 64 | 111 | 38 | 63 | 152 | 171 | 643 | 68 | 105 | 280 | 113 | 68 | 1,876 | 224 | ... | ... | 145 | 119 |
| 40 (1907) | 84 | 55 | 158 | 115 | 225 | 210 | 301 | 502 | 908 | 124 | 193 | 9 | 2,884 | 347 | ... | ... | 146 | 126 |
| 41 (1908) | 12 | 20 | 142 | 231 | 124 | 142 | 166 | 590 | 227 | 156 | 73 | 79 | 1,971 | 220 | ... | ... | 137 | 118 |
| 42 (1909) | 69 | 67 | 132 | 169 | 163 | 217 | 257 | 368 | 265 | 79 | 224 | 24 | 2,034 | 171 | ... | ... | 149 | 140 |
| 43 (1910) | 95 | 44 | 61 | 85 | 406 | 201 | 111 | 252 | 420 | 334 | 113 | 6 | 2,126 | 338 | ... | ... | 142 | 136 |
| 44 (1911) | 128 | 34 | 129 | 203 | 80 | 355 | 268 | 387 | 295 | 126 | 165 | 36 | 2,206 | 251 | ... | ... | 138 | 113 |
| 45 (1912) | 49 | 159 | 144 | 122 | 71 | 140 | 208 | 304 | 603 | 285 | 75 | 100 | 2,261 | 255 | ... | ... | 144 | 129 |
| 2 (1913) | 127 | 66 | 50 | 123 | 92 | 169 | 10 | 93 | 103 | 249 | 112 | 106 | 1,399 | 149 | ... | ... | 113 | 96 |
| 3 (1914) | 20 | 90 | 181 | 111 | 259 | 318 | 80 | 392 | 466 | 115 | 31 | 53 | 2,115 | 208 | ... | ... | 134 | 121 |
| 4 (1915) | 93 | 154 | 59 | 275 | 153 | 185 | 69 | 459 | 335 | 490 | 88 | 57 | 2,416 | 222 | ... | ... | 125 | 114 |
| 5 (1916) | 42 | 120 | 96 | 108 | 110 | 208 | 413 | 338 | 382 | 318 | 242 | 62 | 2,438 | 173 | ... | ... | 145 | 137 |
| 6 (1917) | 79 | 38 | 130 | 146 | 38 | 138 | 112 | 408 | 410 | 460 | 54 | 19 | 2,032 | 252 | ... | ... | 120 | 111 |
| 7 (1918) | 6 | 50 | 160 | 46 | 125 | 116 | 276 | 524 | 369 | 281 | 70 | 158 | 2,180 | 265 | ... | ... | 117 | 117 |
| 8 (1919) | 80 | 44 | 122 | 60 | 69 | 155 | 220 | 145 | 336 | 114 | 125 | 56 | 1,525 | 69 | ... | ... | 111 | 108 |
| 9 (1920) | 76 | 70 | 186 | 65 | 110 | 185 | 273 | 482 | 126 | 69 | 55 | 169 | 1,866 | 64 | ... | ... | 120 | 114 |
| 10 (1921) | 51 | 73 | 87 | 163 | 156 | 473 | 244 | 146 | 594 | 48 | 26 | 88 | 2,148 | 133 | ... | ... | 115 | 112 |
| 11 (1922) | 109 | 242 | 133 | 124 | 51 | 151 | 449 | 110 | 144 | 230 | 129 | 8 | 1,878 | 146 | ... | ... | 96 | 95 |
| 12 (1923) | 42 | 75 | 70 | 151 | 358 | 330 | 347 | 269 | 649 | 294 | 89 | 46 | 2,720 | 352 | ... | ... | 114 | 100 |
| 13 (1924) | 30 | 62 | 46 | 209 | 233 | 209 | 186 | 165 | 329 | 282 | 36 | 42 | 1,850 | 134 | ... | ... | 110 | 103 |
| 14 (1925) | 26 | 41 | 67 | 78 | 72 | 176 | 285 | 376 | 639 | 75 | 56 | 71 | 1,963 | 133 | ... | ... | 111 | 104 |
| 1 (1926) | 21 | 70 | 107 | 57 | 269 | 205 | 237 | 61 | 168 | 57 | 77 | 100 | 1,428 | 141 | ... | ... | 99 | 85 |
| 2 (1927) | 26 | 29 | 197 | 175 | 62 | 54 | 118 | 391 | 394 | 67 | 89 | 25 | 1,625 | 249 | ... | ... | 8 | 26 |
| 3 (1928) | 68 | 40 | 91 | 143 | 166 | 343 | 299 | 58 | 363 | 220 | 44 | 56 | 2,418 | 196 | ... | ... | 130 | 112 |
| 4 (1929) | 11 | 37 | 59 | 88 | 180 | 164 | 120 | 48 | 363 | 427 | 170 | 117 | 1,784 | 199 | ... | ... | 129 | 107 |
| 5 (1930) | 49 | 113 | 59 | 93 | 76 | 52 | 195 | 224 | 71 | 181 | 84 | 52 | 1,239 | 113 | ... | ... | 92 | 78 |
| 6 (1931) | 75 | 102 | 52 | 74 | 252 | 199 | 290 | 256 | 319 | 467 | 64 | 76 | 2,225 | 126 | ... | ... | 140 | 126 |
| 7 (1932) | 9 | 55 | 74 | 102 | 143 | 122 | 212 | 621 | 346 | 59 | 144 | 58 | 1,946 | 176 | ... | ... | 7 | 1 |
| 8 (1933) | 38 | 32 | 131 | 163 | 102 | 127 | 85 | 363 | 91 | 177 | 109 | 56 | 1,532 | 80 | ... | ... | 8 | 2 |
| 9 (1934) | 22 | 33 | 114 | 192 | 45 | 130 | 169 | 213 | 587 | 216 | 111 | 86 | 1,917 | 230 | ... | ... | 9 | 20 |
| 10 (1935) | 28 | 126 | 120 | 108 | 67 | 316 | 106 | 582 | 619 | 106 | 71 | 109 | 2,356 | 179 | ... | ... | 8 | 28 |

| | | | | | | | | | | | | | | | | | |
|-----------|-------|-------|-------|-------|-------|-------|-------|-------|---------|---------|-------|-------|---------|---------|-----|-----|-----|
| 11 (1936) | 43.1 | 39.2 | 62.2 | 210.0 | 221.2 | 54.7 | 294.6 | 103.4 | 206.8 | 382.8 | 57.8 | 43.5 | 1,719.3 | 190.7 | 10 | 2 | 157 |
| 12 (1937) | 42.0 | 162.2 | 112.0 | 115.2 | 95.2 | 144.1 | 341.6 | 87.5 | 362.7 | 120.7 | 103.9 | 64.8 | 1,751.9 | 230.8 | 9 | 10 | 151 |
| 13 (1938) | 37.0 | 62.2 | 119.9 | 102.5 | 138.1 | 117.0 | 516.8 | 628.9 | 349.7 | 286.8 | 23.7 | 22.8 | 1,405.4 | 222.0 | 8 | 1 | 125 |
| 14 (1939) | 44.7 | 38.1 | 150.4 | 129.0 | 53.3 | 84.0 | 75.2 | 183.4 | 140.4 | 384.3 | 110.2 | 2.0 | 1,395.0 | 220.0 | 10 | 16 | 114 |
| 15 (1940) | 15.0 | 101.7 | 84.2 | 113.3 | 25.3 | 203.3 | 121.0 | 376.6 | 254.1 | 148.6 | 59.1 | 18.5 | 1,520.7 | 155.0 | 8 | 25 | 130 |
| 16 (1941) | 67.7 | 60.1 | 138.3 | 108.3 | 127.1 | 379.8 | 464.1 | 771.0 | 514.1 | 203.8 | 126.8 | 71.2 | 3,032.3 | 240.0 | 8 | 14 | 156 |
| 17 (1942) | 22.9 | 70.3 | 138.3 | 106.5 | 158.1 | 315.9 | 30.5 | 401.0 | 401.3 | 86.9 | 47.1 | 11.7 | 1,790.5 | 175.0 | 9 | 20 | 114 |
| 18 (1943) | 40.5 | 74.1 | 54.4 | 104.0 | 97.7 | 387.4 | 754.9 | 165.8 | 312.9 | 121.7 | 27.3 | 66.3 | 2,207.0 | 178.5 | 7 | 25 | 136 |
| 19 (1944) | 35.0 | 104.5 | 149.4 | 174.0 | 71.7 | 66.3 | 148.4 | 202.5 | 346.5 | 335.2 | 188.1 | 39.2 | 1,860.8 | 167.7 | 9 | 16 | 144 |
| 20 (1945) | 9.3 | 133.7 | 47.3 | 67.6 | 87.1 | 286.4 | 298.1 | 419.2 | ... | 1,169.2 | 77.7 | 68.7 | ... | (250.0) | (10 | 8) | ... |
| 21 (1946) | 36.5 | 56.2 | 91.2 | 110.4 | 155.7 | 260.0 | 364.7 | 76.0 | 143.6 | 268.3 | 237.2 | 56.7 | 1,856.5 | 235.0 | 7 | 29 | 138 |
| 22 (1947) | 99.4 | 66.3 | 75.6 | 66.5 | 169.0 | 124.7 | 363.7 | 105.5 | 143.3 | 202.5 | 16.2 | 57.8 | 1,490.5 | 200.0 | 7 | 9 | 116 |
| 23 (1948) | 45.0 | 74.4 | 152.4 | 128.2 | 52.7 | 151.5 | 445.3 | 176.0 | 159.5 | 99.8 | 237.0 | 113.4 | 1,835.2 | 100.0 | 11 | 18 | 131 |
| 24 (1949) | 15.5 | 67.9 | 83.2 | 116.8 | 89.4 | 449.2 | 174.4 | 441.6 | 176.0 | 131.0 | 160.1 | 89.8 | 1,990.9 | 217.0 | 6 | 20 | 132 |
| 25 (1950) | 110.4 | 40.4 | 162.9 | 77.4 | 292.1 | 180.1 | 649.0 | 567.9 | 1,165.2 | 173.8 | 160.1 | 40.4 | 3,619.7 | 378.0 | 9 | 13 | 144 |
| 26 (1951) | 32 | 86 | 92 | 170 | 106 | 294 | 625 | 263 | 101 | 354 | 44 | 23 | 2,190 | 212 | 10 | 15 | 107 |
| 27 (1952) | 50 | 92 | 173 | 294 | 149 | 402 | 488 | 86 | 97 | 175 | 177 | 35 | 2,220 | 187 | 6 | 23 | 105 |
| 28 (1953) | 38 | 51 | 123 | 87 | 210 | 309 | 224 | 213 | 891 | 84 | 63 | 67 | 2,359 | ... | ... | ... | ... |
| 29 (1954) | 94 | 54 | 46 | 257 | 169 | 447 | 348 | 466 | 1,385 | 103 | 146 | 144 | 3,659 | 331 | 9 | 13 | 139 |
| 30 (1955) | 54 | 251 | 97 | 166 | 81 | 212 | 229 | 197 | 394 | 385 | 93 | 19 | 2,178 | 204 | 9 | 29 | ... |
| 31 (1956) | 177 | 46 | 170 | 119 | 333 | 127 | 110 | 253 | 1,007 | 306 | 31 | 10 | 2,689 | 202 | 9 | 8 | 132 |
| 32 (1957) | 13 | 97 | 54 | 64 | 155 | 186 | 183 | 620 | 585 | 88 | 53 | 61 | 2,159 | 202 | 8 | 20 | 123 |
| 33 (1958) | 44 | 103 | 163 | 217 | 116 | 201 | 183 | 581 | 289 | 207 | 86 | 102 | 2,292 | 225 | 8 | 24 | 146 |
| 34 (1959) | 53 | 102 | 95 | 268 | 147 | 122 | 244 | 320 | 623 | 250 | 138 | 116 | 2,478 | 278 | 9 | 26 | 134 |
| 35 (1960) | 45 | 15 | 78 | 148 | 154 | 224 | 191 | 825 | 132 | 162 | 51 | 34 | 2,059 | 261 | 8 | 29 | 121 |

| | 1月 | 2月 | 3月 | 4月 | 5月 | 6月 | 7月 | 8月 | 9月 | 10月 | 11月 | 12月 | 全年 |
|----|-------|----------|---------|---------|---------|----------|----------|----------|----------|----------|---------|---------|-----------|
| 總計 | 2,950 | 43,863.1 | 6,217.7 | 7,317.7 | 8,048.7 | 13,423.4 | 16,101.3 | 18,489.3 | 21,483.1 | 12,765.4 | 5,625.3 | 3,480.8 | 114,724.7 |
| 年數 | 56 | 56 | 56 | 56 | 56 | 56 | 56 | 56 | 56 | 56 | 56 | 56 | 56 |
| 平均 | 52.7 | 78.3 | 111.0 | 130.7 | 143.7 | 239.8 | 287.5 | 330.2 | 390.6 | 227.9 | 100.5 | 62.2 | 2,086.0 |

| | | | | |
|------|---|-----|------------|----------|
| 既往最多 | 年 | 降水量 | 昭和29年 | (3659.0) |
| 既往最少 | 年 | 降水量 | 昭和5年 | (1239.0) |
| 既往最多 | 月 | 降水量 | 昭和29年9月 | (1385.0) |
| 既往最少 | 月 | 降水量 | 昭和14年12月 | (2.0) |
| 既往最大 | 日 | 降水量 | 昭和25年9月13日 | (378.0) |

所 候 測 島 鴨

| 年(西曆年) | 月 | | | | | | | | | | | | 最大日数 | | 雨天日数 ≥0.1 ≥1.0 | | | |
|-----------------|----|----|----|----|----|----|----|----|----|-----|-----|-----|------|---|-------------------|---|--|--|
| | 1月 | 2月 | 3月 | 4月 | 5月 | 6月 | 7月 | 8月 | 9月 | 10月 | 11月 | 12月 | 全年 | 日 | | 日 | | |
| 明治 | | | | | | | | | | | | | | | | | | |
| 34 (1901) | | | | | | | | | | | | | | | | | | |
| 35 (1902) | | | | | | | | | | | | | | | | | | |
| 36 (1903) | | | | | | | | | | | | | | | | | | |
| 37 (1904) | | | | | | | | | | | | | | | | | | |
| 38 (1905) | | | | | | | | | | | | | | | | | | |
| 39 (1906) | | | | | | | | | | | | | | | | | | |
| 40 (1907) | | | | | | | | | | | | | | | | | | |
| 41 (1908) | | | | | | | | | | | | | | | | | | |
| 42 (1909) | | | | | | | | | | | | | | | | | | |
| 43 (1910) | | | | | | | | | | | | | | | | | | |
| 44 (1911) | | | | | | | | | | | | | | | | | | |
| 45 (1912) | | | | | | | | | | | | | | | | | | |
| 大正 | | | | | | | | | | | | | | | | | | |
| 2 (1913) | | | | | | | | | | | | | | | | | | |
| 3 (1914) | | | | | | | | | | | | | | | | | | |
| 4 (1915) | | | | | | | | | | | | | | | | | | |
| 5 (1916) | | | | | | | | | | | | | | | | | | |
| 6 (1917) | | | | | | | | | | | | | | | | | | |
| 7 (1918) | | | | | | | | | | | | | | | | | | |
| 8 (1919) | | | | | | | | | | | | | | | | | | |
| 9 (1920) | | | | | | | | | | | | | | | | | | |
| 10 (1921) | | | | | | | | | | | | | | | | | | |
| 11 (1922) | | | | | | | | | | | | | | | | | | |
| 12 (1923) | | | | | | | | | | | | | | | | | | |
| 13 (1924) | | | | | | | | | | | | | | | | | | |
| 14 (1925) | | | | | | | | | | | | | | | | | | |
| (大正15) 1 (1926) | | | | | | | | | | | | | | | | | | |
| 昭和 2 (1927) | | | | | | | | | | | | | | | | | | |
| 3 (1928) | | | | | | | | | | | | | | | | | | |
| 4 (1929) | | | | | | | | | | | | | | | | | | |
| 5 (1930) | | | | | | | | | | | | | | | | | | |
| 6 (1931) | | | | | | | | | | | | | | | | | | |
| 7 (1932) | | | | | | | | | | | | | | | | | | |
| 8 (1933) | | | | | | | | | | | | | | | | | | |
| 9 (1934) | | | | | | | | | | | | | | | | | | |
| 10 (1935) | | | | | | | | | | | | | | | | | | |

| | | | | | | | | | | | | | | | | | | |
|-----------|-------|---------|------------|----------|---------|---------|---------|---------|---------|---------|---------|---------|----------|---------|------|------|---------|-----|
| 11 (1936) | 34.8 | 43.5 | 15.7 | 150.9 | 123.6 | 60.4 | 213.1 | 81.4 | 171.1 | 317.2 | 28.7 | 44.1 | 1,284.5 | 176.0 | 10 | 2 | 151 | 95 |
| 12 (1937) | 41.3 | 121.8 | 61.7 | 81.3 | 80.0 | 138.2 | 177.4 | 18.3 | 368.5 | 118.7 | 82.1 | 26.2 | 1,315.5 | 257.2 | 9 | 10 | 160 | 108 |
| 13 (1938) | 40.2 | 47.2 | 70.5 | 82.1 | 120.3 | 122.4 | 324.5 | 459.8 | 220.8 | 243.8 | 8.9 | 14.6 | 1,755.1 | 169.3 | 8 | 1 | 150 | 102 |
| 14 (1939) | 25.0 | 23.2 | 83.8 | 94.3 | 40.9 | 76.6 | 25.4 | 44.1 | 114.1 | 327.2 | 68.6 | 3.6 | 926.8 | 178.3 | 10 | 16 | 140 | 83 |
| 15 (1940) | 9.7 | 73.6 | 64.8 | 53.0 | 13.6 | 179.1 | 95.7 | 182.3 | 93.5 | 109.8 | 41.9 | 21.5 | 938.5 | 50.5 | 7 | 10 | 124 | 97 |
| 16 (1941) | 51.7 | 59.6 | 74.2 | 72.8 | 104.6 | 288.3 | 264.7 | 543.1 | 337.8 | 136.1 | 75.4 | 55.4 | 2,063.7 | 257.8 | 8 | 14 | 164 | 123 |
| 17 (1942) | 15.8 | 55.2 | 98.2 | 71.9 | 122.6 | 241.0 | 18.0 | 354.0 | 396.5 | 86.8 | 31.1 | 9.6 | 1,500.7 | 192.5 | 8 | 27 | 139 | 94 |
| 18 (1943) | 24.1 | 42.6 | 45.1 | 73.6 | 82.3 | 195.1 | 324.5 | 51.5 | 363.5 | 105.3 | 29.2 | 58.6 | 1,395.4 | 166.0 | 9 | 19 | 148 | 103 |
| 19 (1944) | 19.7 | 33.0 | 110.8 | 65.3 | 72.9 | 50.6 | 80.2 | 112.7 | 156.1 | 192.9 | 150.6 | 18.8 | 1,063.6 | 77.2 | 10 | 7 | 162 | 109 |
| 20 (1945) | 9.4 | 62.4 | 39.5 | ... | ... | ... | ... | ... | 490.7 | ... | ... | 51.6 | ... | ... | ... | ... | ... | ... |
| 21 (1946) | ... | ... | ... | 94.9 | 92.6 | 233.1 | 346.4 | 92.4 | 93.1 | 166.6 | 70.0 | 38.4 | ... | (229.8) | (7 | 29) | ... | ... |
| 22 (1947) | 75.1 | 38.3 | 54.6 | 38.4 | 118.7 | 110.6 | 194.5 | 7.3 | 148.3 | 120.1 | 13.3 | 35.3 | 954.5 | 93.5 | 9 | 2 | 126 | 93 |
| 23 (1948) | 42.8 | 51.7 | 129.4 | 103.8 | ... | 113.7 | ... | 94.6 | 76.4 | 52.2 | 127.9 | 104.8 | ... | ... | ... | ... | ... | ... |
| 24 (1949) | 6.1 | 34.1 | 65.0 | 81.1 | 37.8 | 378.3 | 138.0 | 303.2 | 157.4 | 132.5 | 121.5 | 60.0 | 1,516.0 | 140.0 | 8 | 17 | 112 | 98 |
| 25 (1950) | ... | ... | 148.4 | 87.7 | 120.3 | 101.7 | 110.7 | 119.0 | 136.0 | 340.2 | 124.7 | 39.2 | ... | (180.0) | (8 | 6) | ... | ... |
| 26 (1951) | ... | ... | ... | ... | ... | ... | ... | ... | ... | ... | ... | ... | ... | ... | ... | ... | ... | ... |
| 27 (1952) | ... | ... | ... | ... | ... | ... | ... | ... | ... | ... | ... | ... | ... | ... | ... | ... | ... | ... |
| 28 (1953) | ... | ... | ... | ... | ... | ... | ... | ... | ... | ... | ... | ... | ... | ... | ... | ... | ... | ... |
| 29 (1954) | ... | ... | ... | ... | ... | ... | ... | ... | ... | ... | ... | ... | ... | ... | ... | ... | ... | ... |
| 30 (1955) | 51 | 101 | 69 | 129 | 97 | 188 | 127 | 95 | 216 | 238 | 69 | 8 | 1,388 | 104 | 9 | 29 | ... | 114 |
| 31 (1956) | 111 | 41 | 83 | 59 | 208 | 128 | 41 | 116 | 435 | 175 | 11 | 6 | 1,414 | 133 | 9 | 26 | 110 | 42 |
| 32 (1957) | 9 | 64 | 31 | 53 | 107 | 177 | 201 | 251 | 333 | ... | 30 | 52 | ... | 81 | 6 | 26 | ... | ... |
| 33 (1958) | 36 | 71 | 113 | 167 | 76 | 155 | 111 | 446 | 185 | 144 | 59 | 70 | 1,633 | 178 | 8 | 24 | 122 | 47 |
| 34 (1959) | 36 | ... | 81 | 117 | 124 | 75 | 136 | 126 | 374 | 137 | 75 | 79 | ... | 191 | 9 | 26 | ... | ... |
| 35 (1960) | 26 | 10 | 47 | 97 | (76) | 192 | 144 | 456 | 104 | 133 | 46 | 26 | (1,357) | 129 | 8 | 29 | 106 | 35 |
| 總計 | 906.7 | 1,442.2 | 2,240.7 | 2,596.1 | 2,787.2 | 4,755.1 | 4,354.9 | 6,426.7 | 7,775.8 | 2,020.9 | 4,790.4 | 1,270.6 | 35,024.3 | 31 | 32 | 39.7 | 1,355.5 | |
| 年 | 30 | 30 | 31 | 31 | 30 | 31 | 30 | 31 | 32 | 31 | 30 | 32 | 30 | 31 | 32 | 32 | 26 | |
| 平 | 30.2 | 48.0 | 72.2 | 83.7 | 92.9 | 153.3 | 145.1 | 207.3 | 242.9 | 65.2 | 159.7 | 39.7 | 159.7 | 65.2 | 39.7 | 39.7 | 1,355.5 | |
| 既往最多 | 年 | 降水量 | 昭和16年 | (2063.7) | | | | | | | | | | | | | | |
| 既往最少 | 年 | 降水量 | 昭和14年 | (926.8) | | | | | | | | | | | | | | |
| 既往最多 | 月 | 降水量 | 昭和20年9月 | (490.7) | | | | | | | | | | | | | | |
| 既往最少 | 月 | 降水量 | 昭和14年12月 | (3.6) | | | | | | | | | | | | | | |
| 既往最大 | 日 | 降水量 | 昭和16年7月14日 | (257.8) | | | | | | | | | | | | | | |

宇 口 山 測 候 所

| 年(西歷年) | 月 | | | | | | | | | | | | 最大日量 | 全年 | 日 | 雨天日數 | | |
|--------------|-----|-----|-----|-----|-----|-----|-----|-----|-----|-----|-----|-----|------|-----|-----|------|------|-----|
| | 1月 | 2月 | 3月 | 4月 | 5月 | 6月 | 7月 | 8月 | 9月 | 10月 | 11月 | 12月 | | | | ≥0.1 | ≥1.0 | |
| 明治 34 (1901) | ... | ... | ... | ... | ... | ... | ... | ... | ... | ... | ... | ... | ... | ... | ... | ... | ... | ... |
| 35 (1902) | ... | ... | ... | ... | ... | ... | ... | ... | ... | ... | ... | ... | ... | ... | ... | ... | ... | ... |
| 36 (1903) | ... | ... | ... | ... | ... | ... | ... | ... | ... | ... | ... | ... | ... | ... | ... | ... | ... | ... |
| 37 (1904) | ... | ... | ... | ... | ... | ... | ... | ... | ... | ... | ... | ... | ... | ... | ... | ... | ... | ... |
| 38 (1905) | ... | ... | ... | ... | ... | ... | ... | ... | ... | ... | ... | ... | ... | ... | ... | ... | ... | ... |
| 39 (1906) | ... | ... | ... | ... | ... | ... | ... | ... | ... | ... | ... | ... | ... | ... | ... | ... | ... | ... |
| 40 (1907) | ... | ... | ... | ... | ... | ... | ... | ... | ... | ... | ... | ... | ... | ... | ... | ... | ... | ... |
| 41 (1908) | 48 | 44 | 90 | 177 | 160 | 184 | 480 | 175 | 331 | 128 | 66 | 44 | ... | ... | ... | ... | ... | ... |
| 42 (1909) | 64 | 57 | 109 | 110 | 83 | 135 | 183 | 168 | 193 | 43 | 70 | 89 | ... | ... | ... | ... | ... | ... |
| 43 (1910) | 92 | 31 | 56 | 51 | 274 | 254 | 330 | 271 | 230 | 59 | 154 | 31 | ... | ... | ... | ... | ... | ... |
| 44 (1911) | 91 | 37 | 138 | 201 | 75 | 351 | 285 | 455 | 357 | 111 | 84 | 38 | ... | ... | ... | ... | ... | ... |
| 45 (1912) | 62 | 134 | 112 | 133 | 65 | 65 | 132 | 244 | 681 | 136 | 62 | 127 | ... | ... | ... | ... | ... | ... |
| 大正 2 (1913) | 110 | 58 | 61 | 118 | 131 | 189 | 66 | 100 | 103 | 170 | 120 | 110 | ... | ... | ... | ... | ... | ... |
| 3 (1914) | 41 | 90 | 272 | 106 | 305 | 227 | 79 | 232 | 267 | 103 | 51 | 108 | ... | ... | ... | ... | ... | ... |
| 4 (1915) | 80 | 141 | 82 | 259 | 131 | 271 | 96 | 263 | 493 | 536 | 87 | 61 | ... | ... | ... | ... | ... | ... |
| 5 (1916) | 30 | 143 | 88 | 88 | 92 | 186 | 196 | 325 | 349 | 390 | 203 | 26 | ... | ... | ... | ... | ... | ... |
| 6 (1917) | 86 | 68 | 134 | 55 | 72 | 201 | 134 | 220 | 430 | 361 | 50 | 41 | ... | ... | ... | ... | ... | ... |
| 7 (1918) | 27 | 48 | 129 | 42 | 138 | 148 | 410 | 825 | 467 | 169 | 63 | 121 | ... | ... | ... | ... | ... | ... |
| 8 (1919) | 117 | 67 | 145 | 33 | 72 | 141 | 327 | 84 | 135 | 132 | 92 | 83 | ... | ... | ... | ... | ... | ... |
| 9 (1920) | 95 | 66 | 125 | 60 | 209 | 227 | 281 | 563 | 112 | 72 | 71 | 102 | ... | ... | ... | ... | ... | ... |
| 10 (1921) | 82 | 85 | 55 | 166 | 132 | 547 | 226 | 177 | 467 | 59 | 49 | 94 | ... | ... | ... | ... | ... | ... |
| 11 (1922) | 77 | 221 | 126 | 197 | 20 | 171 | 340 | 15 | 185 | 303 | 62 | 27 | ... | ... | ... | ... | ... | ... |
| 12 (1923) | 34 | 37 | 130 | 147 | 258 | 272 | 290 | 280 | 641 | 212 | 105 | 81 | ... | ... | ... | ... | ... | ... |
| 13 (1924) | 24 | 104 | 56 | 143 | 229 | 128 | 119 | 279 | 212 | 212 | 79 | 45 | ... | ... | ... | ... | ... | ... |
| 14 (1925) | 57 | 56 | 77 | 97 | 159 | 243 | 315 | 238 | 550 | 70 | 88 | 55 | ... | ... | ... | ... | ... | ... |
| 昭和 1 (1926) | 50 | 71 | 123 | 65 | 151 | 155 | 253 | 92 | 158 | 39 | 67 | 117 | ... | ... | ... | ... | ... | ... |
| 2 (1927) | 54 | 68 | 180 | 122 | 40 | 115 | 221 | 289 | 368 | 46 | 80 | 61 | ... | ... | ... | ... | ... | ... |
| 3 (1928) | 61 | 68 | 73 | 98 | 98 | 395 | 192 | 444 | 181 | 181 | 62 | 76 | ... | ... | ... | ... | ... | ... |
| 4 (1929) | 16 | 50 | 88 | 102 | 149 | 102 | 100 | 260 | 327 | 214 | 136 | 87 | ... | ... | ... | ... | ... | ... |
| 5 (1930) | 41 | 117 | 143 | 84 | 44 | 83 | 112 | 226 | 60 | 84 | 56 | 61 | ... | ... | ... | ... | ... | ... |
| 6 (1931) | 89 | 98 | 87 | 128 | 113 | 92 | 339 | ... | 149 | 383 | 72 | 181 | ... | ... | ... | ... | ... | ... |
| 7 (1932) | 27 | 62 | 58 | 105 | 110 | 99 | 217 | 335 | 254 | 41 | 141 | 100 | ... | ... | ... | ... | ... | ... |
| 8 (1933) | 51 | 46 | 178 | 178 | 117 | 105 | 91 | 262 | 143 | 178 | 94 | 52 | ... | ... | ... | ... | ... | ... |
| 9 (1934) | 225 | 71 | 118 | 153 | 31 | 172 | 190 | 74 | 366 | 153 | 81 | 41 | ... | ... | ... | ... | ... | ... |
| 10 (1935) | 45 | 87 | 97 | 71 | 84 | 338 | 109 | 836 | 521 | 57 | 39 | 94 | ... | ... | ... | ... | ... | ... |

| | | | | | | | | | | | | | | | | | | |
|-----------|-------|-------|-------|-------|-------|-------|-------|-------|-------|-------|-------|-------|---------|---------|--------|-----|-----|-----|
| 11 (1936) | 72.1 | 61.2 | 34.6 | 202.5 | 127.9 | 58.3 | 276.6 | 134.8 | 213.4 | 246.2 | 60.9 | 64.8 | 1,553.3 | 175.2 | 10 | 2 | 156 | 127 |
| 12 (1937) | 103.0 | 132.3 | 102.6 | 104.0 | 100.7 | 152.1 | 273.4 | 218.9 | 451.5 | 152.4 | 127.2 | 87.0 | 2,005.1 | 251.0 | 9 | 10 | 153 | 134 |
| 13 (1938) | 55.5 | 63.4 | 97.7 | 93.1 | 119.2 | 163.9 | 451.6 | 330.2 | 372.4 | 323.8 | 41.5 | 34.1 | 2,146.4 | 176.2 | 9 | 4 | 132 | 119 |
| 14 (1939) | 55.4 | 65.9 | 168.8 | 114.7 | 87.6 | 80.9 | 221.1 | 157.8 | 108.9 | 223.4 | 92.8 | 11.5 | 1,388.8 | 111.8 | 10 | 10 | 138 | 118 |
| 15 (1940) | 66.8 | 109.4 | 96.8 | 92.0 | 14.9 | 207.7 | 140.6 | 471.7 | 239.1 | 81.2 | 110.0 | 43.1 | 1,673.3 | 180.0 | 7 | 25 | 128 | 112 |
| 16 (1941) | 76.2 | 69.4 | 114.2 | 111.5 | ... | 254.1 | ... | ... | ... | 108.1 | 121.1 | 67.5 | ... | ... | ... | ... | ... | ... |
| 17 (1942) | 81.8 | 89.0 | 157.7 | 110.6 | 135.6 | 327.7 | 76.5 | 503.6 | 426.9 | 52.4 | 43.4 | 20.4 | 2,025.6 | 257.7 | 8 | 27 | 161 | 114 |
| 18 (1943) | 50.2 | 39.0 | 51.5 | 107.4 | 72.1 | 347.9 | 530.9 | 135.6 | 212.7 | 106.4 | 34.4 | 69.2 | 1,757.5 | 126.0 | 8 | 24 | 145 | 125 |
| 19 (1944) | 26.3 | 68.1 | 134.3 | 113.9 | 101.5 | 93.0 | 114.6 | 203.3 | 306.8 | 138.7 | 124.9 | 76.5 | 1,498.9 | 105.0 | 9 | 16 | 148 | 133 |
| 20 (1945) | 24.4 | 115.2 | 64.1 | 53.3 | 106.5 | ... | 284.7 | 281.5 | 656.2 | 662.0 | 81.6 | 99.0 | ... | (348.0) | (9.17) | ... | ... | ... |
| 21 (1946) | 49.0 | 71.1 | 105.2 | 153.3 | 113.6 | 273.1 | 455.5 | 279.3 | 95.1 | 119.6 | 101.0 | 115.7 | 1,861.5 | 250.0 | 7 | 29 | 141 | 136 |
| 22 (1947) | 120.9 | 56.4 | 65.5 | 52.6 | 175.1 | 246.1 | 277.4 | 106.5 | 150.3 | 95.1 | 21.1 | 80.4 | 1,447.4 | 117.9 | 7 | 9 | 116 | 107 |
| 23 (1948) | 40.5 | 71.1 | 161.4 | 78.5 | 76.5 | 79.5 | 402.9 | 202.9 | 99.6 | 93.9 | 163.4 | 91.5 | 1,561.7 | 77.5 | 7 | 1 | 146 | 140 |
| 24 (1949) | 39.5 | 58.6 | 119.8 | 107.0 | 94.4 | 426.7 | 306.1 | 196.8 | 221.4 | 124.9 | 164.7 | 110.1 | 1,970.0 | 130.0 | 6 | 18 | 140 | 128 |
| 25 (1950) | 225.3 | 61.9 | 153.7 | 79.0 | 181.0 | 200.2 | 292.6 | 279.4 | 663.4 | 170.9 | 188.4 | 68.6 | 2,564.4 | 280.0 | 4 | 2 | 163 | 150 |
| 26 (1951) | 56 | 172 | 86 | 111 | 68 | 214 | 567 | 186 | 83 | 245 | 50 | 50 | 1,889 | 174 | 10 | 14 | 140 | 116 |
| 27 (1952) | 141 | 116 | 158 | 260 | 90 | 242 | 377 | 97 | 101 | 57 | 124 | 44 | 1,808 | 87 | 4 | 8 | 150 | 134 |
| 28 (1953) | 69 | 81 | 115 | 76 | 152 | 389 | 273 | 162 | 575 | 38 | 56 | 77 | 2,063 | ... | ... | ... | ... | ... |
| 29 (1954) | 104 | 71 | 64 | 187 | 198 | 425 | 265 | 568 | 882 | 84 | 119 | 43 | 3,010 | 328 | 9 | 13 | ... | 146 |
| 30 (1955) | 87 | 139 | 122 | 181 | 60 | 176 | 226 | 132 | 231 | 319 | 89 | 20 | 1,782 | 154 | 10 | 3 | ... | 125 |
| 31 (1956) | 147 | 50 | 157 | 75 | 258 | 176 | 96 | 121 | 910 | 139 | 6 | 14 | 2,149 | 211 | 9 | 9 | 132 | 53 |
| 32 (1957) | 27 | 86 | 41 | 115 | 149 | 325 | 187 | 177 | 506 | 74 | 50 | 81 | 1,818 | 147 | 8 | 26 | 134 | 55 |
| 33 (1958) | (55) | 99 | 168 | 260 | 99 | 144 | 187 | 521 | 267 | 170 | 72 | 59 | (2,101) | 177 | 8 | 24 | 144 | 54 |
| 34 (1959) | 101 | 107 | 113 | 120 | 172 | 76 | 283 | 259 | 475 | 147 | 77 | (80) | (1,940) | 298 | 9 | 26 | 136 | 51 |
| 35 (1960) | 47 | 19 | 75 | 119 | 142 | 241 | 202 | 461 | 118 | 110 | 62 | 56 | 1,652 | 142 | 8 | 10 | 126 | 39 |

| | 1月 | 2月 | 3月 | 4月 | 5月 | 6月 | 7月 | 8月 | 9月 | 10月 | 11月 | 12月 | 全年 |
|----|---------|---------|---------|---------|---------|---------|----------|----------|----------|---------|---------|---------|----------|
| 総計 | 3,796.9 | 4,297.1 | 5,849.9 | 6,479.4 | 6,643.6 | 9,742.2 | 15,279.1 | 14,351.3 | 17,576.7 | 9,090.0 | 4,617.5 | 3,687.9 | 95,651.9 |
| 年数 | 53 | 53 | 54 | 55 | 54 | 53 | 54 | 53 | 53 | 55 | 54 | 54 | 50 |
| 平均 | 71.6 | 81.0 | 108.3 | 117.8 | 123.0 | 183.8 | 282.9 | 270.7 | 331.6 | 165.2 | 85.5 | 68.2 | 1,913.0 |

既往最多年降水量 昭和29年 (3010.0)
 既往最少年降水量 昭和5年 (1110.0)
 既往最多月降水量 昭和29年9月 (882)
 既往最少月降水量 昭和14年12月 (115)
 既往最大日降水量 月治45年 (4550)

芝 生 測 候 所

| 年(西曆年) | 月 | | | | | | | | | | | | 雨天日数 | | | | | |
|-----------|----|----|----|----|----|----|----|----|----|-----|-----|-----|------|------|-----|------|------|--|
| | 1月 | 2月 | 3月 | 4月 | 5月 | 6月 | 7月 | 8月 | 9月 | 10月 | 11月 | 12月 | 全年 | 最大日量 | 月 日 | ≥0.1 | ≥1.0 | |
| 明治 | | | | | | | | | | | | | | | | | | |
| 34 (1901) | | | | | | | | | | | | | | | | | | |
| 35 (1902) | | | | | | | | | | | | | | | | | | |
| 36 (1903) | | | | | | | | | | | | | | | | | | |
| 37 (1904) | | | | | | | | | | | | | | | | | | |
| 38 (1905) | | | | | | | | | | | | | | | | | | |
| 39 (1906) | | | | | | | | | | | | | | | | | | |
| 40 (1907) | | | | | | | | | | | | | | | | | | |
| 41 (1908) | | | | | | | | | | | | | | | | | | |
| 42 (1909) | | | | | | | | | | | | | | | | | | |
| 43 (1910) | | | | | | | | | | | | | | | | | | |
| 44 (1911) | | | | | | | | | | | | | | | | | | |
| 45 (1912) | | | | | | | | | | | | | | | | | | |
| 大正 | | | | | | | | | | | | | | | | | | |
| 3 (1914) | | | | | | | | | | | | | | | | | | |
| 4 (1915) | | | | | | | | | | | | | | | | | | |
| 5 (1916) | | | | | | | | | | | | | | | | | | |
| 6 (1917) | | | | | | | | | | | | | | | | | | |
| 7 (1918) | | | | | | | | | | | | | | | | | | |
| 8 (1919) | | | | | | | | | | | | | | | | | | |
| 9 (1920) | | | | | | | | | | | | | | | | | | |
| 10 (1921) | | | | | | | | | | | | | | | | | | |
| 11 (1922) | | | | | | | | | | | | | | | | | | |
| 12 (1923) | | | | | | | | | | | | | | | | | | |
| 13 (1924) | | | | | | | | | | | | | | | | | | |
| 14 (1925) | | | | | | | | | | | | | | | | | | |
| (大正15) | | | | | | | | | | | | | | | | | | |
| 1 (1926) | | | | | | | | | | | | | | | | | | |
| 2 (1927) | | | | | | | | | | | | | | | | | | |
| 3 (1928) | | | | | | | | | | | | | | | | | | |
| 4 (1929) | | | | | | | | | | | | | | | | | | |
| 5 (1930) | | | | | | | | | | | | | | | | | | |
| 6 (1931) | | | | | | | | | | | | | | | | | | |
| 7 (1932) | | | | | | | | | | | | | | | | | | |
| 8 (1933) | | | | | | | | | | | | | | | | | | |
| 9 (1934) | | | | | | | | | | | | | | | | | | |
| 10 (1935) | | | | | | | | | | | | | | | | | | |

| | | | | | | | | | | | | | | | | | |
|-----------|-------|---------|---------|---------|---------|---------|---------|---------|---------|---------|--------|---------|---------|----------|--------|---------|-----|
| 11 (1936) | 29.1 | 49.0 | 23.6 | 133.7 | 77.9 | 47.8 | 168.2 | 129.7 | 157.3 | 146.9 | 26.3 | 82.5 | 1,072.0 | 59.8 | 8 31 | 169 | 113 |
| 12 (1937) | 43.4 | 104.1 | 74.5 | 61.4 | 79.6 | 114.5 | 142.7 | 101.8 | 236.6 | 132.1 | 100.3 | 41.7 | 1,232.7 | 95.0 | 9 10 | 136 | 126 |
| 13 (1938) | 58.9 | 48.8 | 70.1 | 72.5 | 94.8 | 129.2 | 422.4 | 185.8 | 268.5 | 230.4 | 25.5 | 30.0 | 1,636.9 | 143.0 | 7 3 | 132 | 117 |
| 14 (1939) | 27.9 | 25.1 | 94.3 | 94.1 | 58.7 | 75.9 | 28.4 | 82.6 | 216.6 | 208.0 | 71.8 | 2.2 | 985.6 | 123.0 | 9 9 | 107 | 89 |
| 15 (1940) | 43.2 | 79.5 | 70.7 | 73.6 | 15.0 | 201.6 | 103.2 | 408.5 | 115.6 | 77.5 | 52.8 | 39.8 | 1,281.0 | 200.8 | 8 25 | 124 | 107 |
| 16 (1941) | 55.3 | 82.1 | 87.0 | 66.9 | 128.2 | 263.2 | 186.0 | 166.1 | 250.0 | 70.0 | 87.9 | 46.7 | 1,489.4 | 70.9 | 8 14 | 150 | 120 |
| 17 (1942) | 17.7 | 50.9 | 137.4 | 64.3 | 97.7 | 798.7 | 59.2 | 186.5 | 418.9 | 69.5 | 32.6 | 24.0 | 1,957.4 | 112.6 | 9 20 | 147 | 106 |
| 18 (1943) | 35.3 | 39.7 | 40.3 | 96.1 | 64.9 | 221.1 | 373.2 | 151.3 | 149.5 | 95.7 | 36.4 | 67.0 | 1,371.1 | 63.0 | 7 22 | 155 | 120 |
| 19 (1944) | 32.5 | 51.4 | 91.9 | 44.4 | ... | ... | 69.9 | 105.6 | 205.5 | 172.4 | 110.3 | 32.5 | ... | 80.0 | 9 16 | ... | ... |
| 20 (1945) | 21.9 | ... | 52.6 | ... | 89.2 | 187.9 | 157.1 | 182.1 | 392.7 | 532.0 | 72.0 | 75.0 | 1,782.5 | (200.0) | (10 8) | ... | ... |
| 21 (1946) | 58.1 | 69.7 | 81.8 | 116.7 | 85.9 | 237.2 | 196.3 | 78.9 | 51.0 | 116.2 | 77.9 | 79.9 | 1,249.6 | 84.8 | 6 18 | 156 | 134 |
| 22 (1947) | 53.2 | 100.0 | 38.3 | 45.8 | 72.0 | 113.0 | 316.9 | 153.1 | 58.2 | 111.8 | 128.1 | 55.5 | 1,129.9 | 100.6 | 7 9 | 129 | 116 |
| 23 (1948) | 54.7 | 48.8 | 139.1 | 70.9 | 50.2 | 80.0 | 287.7 | 141.0 | 144.9 | 80.6 | 128.1 | 78.5 | 1,304.5 | 54.5 | 7 3 | 154 | 132 |
| 24 (1949) | 22.5 | 61.3 | 65.0 | 71.2 | 102.7 | 139.7 | 238.9 | 94.3 | 129.4 | 89.7 | 134.9 | 90.1 | 1,239.7 | 190.0 | 7 30 | 119 | 108 |
| 25 (1950) | 115.3 | 53.9 | 106.2 | 50.5 | 124.3 | 176.7 | 211.6 | 157.6 | 381.3 | 183.2 | 97.1 | 60.5 | 1,718.2 | 180.4 | 4 3 | ... | ... |
| 26 (1951) | ... | ... | ... | ... | ... | ... | ... | ... | ... | ... | ... | ... | ... | ... | ... | ... | ... |
| 27 (1952) | ... | ... | ... | ... | ... | ... | ... | ... | ... | ... | ... | ... | ... | ... | ... | ... | ... |
| 28 (1953) | 54 | 57 | 85 | 72 | 98 | 300 | 120 | 235 | 397 | 31 | ... | ... | ... | ... | ... | ... | ... |
| 29 (1954) | ... | ... | ... | ... | 166 | 299 | 219 | 167 | 453 | 37 | 94 | 38 | ... | 107 | 9 25 | ... | ... |
| 30 (1955) | 68 | 157 | 73 | 145 | 84 | 189 | 145 | 97 | 155 | 192 | 51 | 12 | 1,368 | 89 | 2 27 | ... | ... |
| 31 (1956) | 114 | 35 | 176 | 48 | 212 | 173 | 69 | 82 | 434 | 100 | 10 | 8 | 1,391 | 111 | 9 26 | 130 | 41 |
| 32 (1957) | 31 | 57 | 36 | 84 | 138 | 166 | 292 | 95 | 328 | 66 | 52 | 92 | 1,436 | 95 | 6 26 | 127 | 50 |
| 33 (1958) | 54 | 75 | 127 | 215 | 75 | 169 | 169 | 232 | 203 | 124 | 60 | 60 | 1,563 | 129 | 8 24 | 144 | 48 |
| 34 (1959) | 84 | 86 | 91 | 111 | 112 | 60 | 154 | 205 | 297 | 104 | 98 | 99 | 1,501 | 209 | 9 26 | 134 | 46 |
| 35 (1960) | 23 | 20 | 62 | 86 | 83 | 204 | 158 | 351 | 88 | 92 | 70 | 25 | 1,262 | 66 | 8 28 | 127 | 36 |
| 年 平 | 計 | 2,130.4 | 2,698.3 | 3,295.8 | 3,635.7 | 4,180.1 | 9,838.5 | 7,797.7 | 7,289.9 | 10,464. | 5,838. | 3,107.0 | 2,430.9 | 55,856.5 | 12月 | 全年 | ... |
| | 数 | 43 | 42 | 41 | 42 | 43 | 43 | 44 | 44 | 44 | 44 | 44 | 43 | 41 | 43 | 41 | ... |
| | 均 | 49.5 | 64.2 | 80.5 | 86.6 | 97.2 | 228.8 | 177.2 | 165.7 | 237.8 | 132.7 | 72.3 | 56.5 | 1,362.4 | 56.5 | 1,362.4 | ... |

既往最多年降水量 昭和17年 (1957.4)
 既往最少年降水量 昭和1年 (643.0)
 既往最多月降水量 昭和17年6月 (798.7)
 既往最少月降水量 昭和14年12月 (2.2)
 既往最大日降水量 大正8年 (230.0)

池田候測候所

| 年(西曆年) | 月 | | | | | | | | | | | | 雨天日數 | | | | |
|---------------|-----|-----|-----|-----|-----|-----|-----|-----|-----|-----|-----|-----|------|------|-------|------|------|
| | 1月 | 2月 | 3月 | 4月 | 5月 | 6月 | 7月 | 8月 | 9月 | 10月 | 11月 | 12月 | 全年 | 最大日量 | 月日 | ≥0.1 | ≥1.0 |
| 明治 34 (1901) | 41 | 35 | 65 | 121 | 46 | 126 | ... | 93 | ... | 125 | 44 | 83 | ... | 109 | | ... | ... |
| 35 (1902) | ... | 9 | ... | ... | ... | ... | 162 | 166 | 244 | 204 | 62 | 112 | ... | 86 | | ... | ... |
| 36 (1903) | 46 | 83 | 155 | 154 | 168 | 95 | 512 | 32 | 201 | 120 | 47 | 59 | ... | 131 | | ... | 113 |
| 37 (1904) | 32 | 32 | 90 | 44 | 53 | 90 | 94 | 82 | 133 | 45 | 88 | 51 | ... | 90 | | ... | 112 |
| 38 (1905) | 55 | 88 | 128 | 91 | 42 | 389 | 194 | 438 | 87 | 83 | 66 | 132 | ... | 111 | | ... | 145 |
| 39 (1906) | 71 | 90 | 47 | 60 | 116 | 192 | 176 | 137 | 212 | 190 | 97 | 49 | ... | 65 | | ... | 146 |
| 40 (1907) | 110 | 99 | 128 | 97 | 86 | 155 | 223 | 137 | 226 | 94 | 77 | 51 | ... | 82 | | ... | 122 |
| 41 (1908) | 23 | 18 | 126 | 120 | 88 | 195 | 111 | 350 | 181 | 138 | 58 | 64 | ... | 140 | | ... | 125 |
| 42 (1909) | 92 | 62 | 84 | 98 | 105 | 326 | 178 | 62 | 214 | 77 | 119 | 39 | ... | 141 | | ... | 130 |
| 43 (1910) | 62 | 64 | 78 | 62 | 201 | 222 | 130 | 96 | 546 | 136 | 73 | 26 | ... | 254 | | ... | 134 |
| 44 (1911) | 98 | 37 | 128 | 150 | 72 | 256 | 236 | 333 | 300 | 80 | 54 | 53 | ... | 190 | | ... | 119 |
| 45 (1912) | 71 | 93 | 101 | 111 | 36 | 62 | 143 | 193 | 517 | 69 | 51 | 112 | ... | 283 | | ... | 120 |
| 大正 2 (1913) | 59 | 66 | 33 | 97 | 133 | 192 | 29 | 100 | 83 | 94 | 83 | 104 | ... | 75 | | ... | 95 |
| 3 (1914) | 33 | 83 | 112 | 55 | 246 | 228 | 51 | 170 | 189 | 100 | 30 | 45 | ... | 110 | | ... | 105 |
| 4 (1915) | 39 | 108 | 95 | 131 | 92 | 141 | 16 | 205 | 249 | 217 | 63 | 41 | ... | 120 | | ... | 111 |
| 5 (1916) | 77 | 106 | 70 | 77 | 28 | 144 | 148 | 200 | 269 | 162 | 129 | 60 | ... | 83 | | ... | 135 |
| 6 (1917) | 49 | 67 | 85 | 45 | 74 | 171 | 130 | 202 | 295 | 333 | 80 | 51 | ... | 67 | | ... | 135 |
| 7 (1918) | 31 | 31 | 89 | 30 | 78 | 116 | 156 | 458 | 506 | 171 | 48 | 81 | ... | 253 | | ... | 123 |
| 8 (1919) | 96 | 75 | 89 | 45 | 70 | 330 | 237 | 102 | 348 | 61 | 114 | 85 | ... | 240 | | ... | 104 |
| 9 (1920) | 108 | 126 | 128 | 71 | 198 | 178 | 208 | 379 | 98 | 57 | 97 | 141 | ... | 103 | | ... | 132 |
| 10 (1921) | 41 | 126 | 94 | 159 | 106 | 545 | 363 | 60 | 348 | 37 | 66 | 55 | ... | 178 | | ... | 137 |
| 11 (1922) | 63 | 183 | 114 | 150 | 41 | 141 | 465 | 31 | 185 | 178 | 120 | 30 | ... | 135 | | ... | 114 |
| 12 (1923) | 23 | 43 | 96 | 110 | 232 | 212 | 286 | 166 | 332 | 335 | 159 | 54 | ... | 110 | | ... | 127 |
| 13 (1924) | 50 | 77 | 45 | 127 | 200 | 59 | 41 | 92 | 268 | 211 | 37 | 53 | ... | 117 | | ... | 124 |
| 14 (1925) | 63 | 42 | 94 | 82 | 144 | 233 | 212 | 130 | 451 | 41 | 84 | 74 | ... | 227 | | ... | 127 |
| 大正15 1 (1926) | 71 | 67 | 64 | 73 | 187 | 75 | 226 | 142 | 193 | 64 | 31 | 22 | ... | 130 | | ... | 87 |
| 2 (1927) | 31 | 12 | 115 | 89 | 48 | 46 | 174 | 192 | 270 | 46 | 80 | 57 | ... | 57 | 7 6 | ... | 91 |
| 3 (1928) | 70 | 59 | 87 | 67 | 75 | 309 | 210 | 329 | 106 | 165 | 69 | 72 | ... | 82 | 9 14 | ... | 81 |
| 4 (1929) | 22 | 31 | 68 | 73 | 156 | 92 | 118 | 90 | 234 | 214 | ... | 92 | ... | 118 | 7 30 | ... | 118 |
| 5 (1930) | 43 | 93 | 88 | 85 | 79 | 121 | 102 | 144 | 43 | 118 | 74 | 75 | ... | 67 | 7 12 | ... | 109 |
| 6 (1931) | 61 | 79 | 76 | 104 | 110 | 66 | 334 | 128 | 139 | 391 | 51 | 93 | ... | 77 | 8 15 | ... | 124 |
| 7 (1932) | 34 | 64 | 62 | 125 | 106 | 121 | 134 | 94 | 249 | 39 | 131 | 95 | ... | 80 | 7 1 | ... | 133 |
| 8 (1933) | 57 | 43 | 137 | 156 | 65 | 134 | 91 | 159 | 48 | 178 | 99 | 73 | ... | 69 | 10 19 | ... | 130 |
| 9 (1934) | 60 | 37 | 84 | 90 | 11 | 102 | 108 | 82 | 365 | 111 | 77 | 26 | ... | 179 | 9 20 | ... | 97 |
| 10 (1935) | 30 | 74 | 86 | 56 | 48 | 314 | 192 | 457 | 461 | 44 | 37 | 70 | ... | 168 | 8 28 | ... | 116 |

| | | | | | | | | | | | | | | | | | | |
|-----------|-------|-------|-------|-------|-------|-------|-------|-------|-------|-------|-------|-------|---------|-------|-----|-----|-----|-----|
| 11 (1936) | 34.8 | 61.5 | 31.9 | 142.1 | 133.6 | 76.1 | 215.7 | 164.7 | 167.2 | 142.0 | 30.8 | 89.0 | 1,289.4 | 88.6 | 10 | 2 | 153 | 119 |
| 12 (1937) | 65.8 | 120.5 | 91.3 | 72.6 | 90.9 | 171.2 | 148.2 | 61.6 | 309.3 | 143.1 | 117.0 | 63.7 | 1,455.2 | 137.5 | 9 | 10 | 167 | 130 |
| 13 (1938) | 35.7 | 58.2 | 79.2 | 87.3 | 116.9 | 151.5 | 385.1 | 212.3 | 294.0 | 282.3 | 80.3 | 48.7 | 1,881.5 | 166.8 | 9 | 5 | 166 | 125 |
| 14 (1939) | 29.7 | 41.5 | 193.5 | 100.3 | 72.2 | 96.9 | 53.0 | 106.9 | 263.5 | 230.0 | 82.7 | 6.8 | 1,207.0 | 142.0 | 10 | 16 | 151 | 101 |
| 15 (1940) | 33.1 | 99.5 | 79.9 | 83.7 | 11.2 | 207.6 | 97.3 | 338.7 | 129.2 | 101.8 | 92.0 | 73.5 | 1,367.5 | 116.1 | 8 | 25 | 150 | 113 |
| 16 (1941) | 78.7 | 61.4 | 103.4 | 88.1 | 140.1 | 312.4 | 254.0 | 239.7 | 306.7 | 118.6 | 104.4 | 74.9 | 1,882.4 | 120.0 | 8 | 14 | 173 | 135 |
| 17 (1942) | 50.4 | 64.8 | 102.7 | 78.8 | 130.7 | 282.9 | 71.9 | 198.0 | 409.1 | 100.6 | 45.6 | 42.8 | 1,578.3 | 149.2 | 9 | 20 | 153 | 112 |
| 18 (1943) | 48.2 | 52.1 | 43.0 | 98.3 | 96.6 | 230.4 | 419.5 | 116.7 | 201.4 | 131.5 | 44.7 | 86.7 | 1,569.1 | 113.3 | 8 | 21 | 160 | 118 |
| 19 (1944) | 43.3 | 91.6 | 144.8 | 81.3 | 60.7 | 105.3 | 122.4 | 189.0 | 207.3 | 189.2 | 131.2 | 49.8 | 1,395.9 | 58.1 | 10 | 7 | 164 | 131 |
| 20 (1945) | 47.0 | 80.4 | 81.2 | 62.6 | 113.7 | 265.9 | 243.6 | 144.5 | 347.0 | 613.3 | 55.9 | 69.3 | 2,124.4 | 152.2 | 10 | 8 | 171 | 146 |
| 21 (1946) | 62.4 | 89.4 | 97.8 | 106.7 | 126.6 | 203.9 | 129.4 | 69.5 | 92.1 | 152.7 | 82.0 | 129.8 | 1,344.3 | 50.0 | 7 | 29 | 156 | 145 |
| 22 (1947) | 55.1 | 81.7 | 62.1 | 36.3 | 170.2 | 157.6 | 265.3 | 66.6 | 98.3 | 305.5 | 20.0 | 82.2 | 1,398.9 | 99.5 | 7 | 9 | 129 | 116 |
| 23 (1948) | 54.4 | 57.0 | 128.7 | 73.8 | 52.9 | 86.0 | 250.2 | 201.5 | 136.0 | 91.6 | 138.3 | 75.0 | 1,345.4 | 66.4 | 7 | 5 | 147 | 129 |
| 24 (1949) | 34.1 | 97.7 | 96.3 | 97.1 | 115.5 | 293.2 | 131.5 | 152.4 | 212.2 | 105.6 | 144.8 | 103.7 | 1,584.1 | 68.0 | 9 | 19 | 160 | 143 |
| 25 (1950) | 136.7 | 51.2 | 98.2 | 37.7 | 84.9 | 162.3 | 118.4 | 168.4 | 445.5 | 178.2 | 125.5 | ... | ... | ... | ... | ... | ... | ... |
| 26 (1951) | 50 | 100 | 59 | 110 | 94 | 153 | 535 | 123 | 88 | 107 | 72 | 107 | 1,599 | 118 | 7 | 1 | 140 | 117 |
| 27 (1952) | 126 | 94 | 130 | 187 | 78 | 230 | 408 | 140 | 153 | 63 | 109 | 61 | 1,777 | 113 | 7 | 2 | 175 | 136 |
| 28 (1953) | 67 | 56 | 88 | 82 | 141 | 375 | 232 | 207 | 346 | 35 | 54 | 51 | 1,732 | ... | ... | ... | ... | ... |
| 29 (1954) | 91 | 74 | 47 | 157 | 168 | 375 | 262 | 184 | 569 | 47 | 67 | 54 | 2,094 | 200 | 6 | 29 | ... | 144 |
| 30 (1955) | 78 | 142 | 81 | 131 | 77 | 263 | 156 | 106 | 113 | 156 | 50 | 10 | 1,364 | 72 | 6 | 30 | ... | 126 |
| 31 (1956) | 142 | 27 | 122 | 58 | 204 | 168 | 73 | 95 | 401 | 86 | 36 | 8 | 1,420 | 102 | 9 | 26 | 139 | 44 |
| 32 (1957) | 52 | 60 | 41 | 85 | 130 | 164 | 261 | 104 | 303 | 70 | 34 | 86 | 1,390 | 66 | 6 | 26 | 145 | 51 |
| 33 (1958) | 40 | 71 | 147 | 163 | 79 | 137 | 196 | 150 | 154 | 136 | 51 | 34 | 1,358 | 82 | 7 | 2 | 161 | 39 |
| 34 (1959) | (98) | 81 | 79 | 138 | 116 | 64 | 138 | 215 | 273 | 137 | 83 | 102 | (1,524) | 158 | 9 | 26 | 137 | 43 |
| 35 (1960) | 60 | 22 | 64 | 91 | 101 | 232 | 148 | 216 | 118 | 76 | 90 | 58 | 1,296 | 70 | 7 | 7 | 141 | 33 |

| | 1月 | 2月 | 3月 | 4月 | 5月 | 6月 | 7月 | 8月 | 9月 | 10月 | 11月 | 12月 | 全年 |
|----|---------|---------|-------|---------|---------|----------|----------|----------|----------|--------|---------|---------|----------|
| 總計 | 3,527.4 | 4,237.5 | 5,423 | 5,655.7 | 6,154.7 | 11,160.2 | 11,504.5 | 10,216.5 | 14,734.8 | 8,479. | 4,536.2 | 3,946.9 | 84,925.4 |
| 年數 | 59 | 59 | 59 | 59 | 59 | 59 | 60 | 60 | 60 | 60 | 59 | 59 | 56 |
| 平均 | 59.8 | 71.8 | 91.9 | 95.9 | 104.3 | 189.2 | 191.7 | 170.3 | 245.6 | 141.3 | 76.9 | 66.9 | 1,516.5 |

| | | |
|----------|----------|----------|
| 既往最多年降水量 | 昭和20年 | (2124.4) |
| 既往最少年降水量 | 明治37年 | (834) |
| 既往最多月降水量 | 昭和20年10月 | (613.3) |
| 既往最少月降水量 | 昭和14年12月 | (6.8) |
| 既往最大日降水量 | 明治45年 | (283) |

本 山 測 候 所

| 年(西曆年) | 月 | | | | | | | | | | | | 最大日量 | 全 年 | 雨天日數 ≥0.1 | ≥1.0 |
|-----------------|-----|-----|-----|-----|-----|-----|-------|-------|-------|-----|-----|-----|------|-----|--------------|------|
| | 1月 | 2月 | 3月 | 4月 | 5月 | 6月 | 7月 | 8月 | 9月 | 10月 | 11月 | 12月 | | | | |
| 明治 34 (1901) | 90 | 6 | 82 | 339 | 134 | 415 | 265 | 220 | 204 | 428 | 49 | 156 | 185 | 130 | 103 | |
| 35 (1902) | 43 | 24 | 184 | 175 | 495 | 274 | 305 | 680 | 566 | 333 | 115 | 213 | 358 | 165 | 154 | |
| 36 (1903) | 107 | 102 | 314 | 299 | 358 | 166 | 754 | 125 | 343 | 147 | 176 | 71 | 142 | 160 | 151 | |
| 37 (1904) | 24 | 96 | 171 | 199 | 124 | 372 | 423 | 324 | 160 | 187 | 43 | 39 | 258 | 123 | 116 | |
| 38 (1905) | 126 | 58 | 267 | 200 | 203 | 964 | 455 | 932 | 537 | 157 | 97 | 126 | 244 | 179 | 166 | |
| 39 (1906) | 152 | 113 | 141 | 102 | 194 | 268 | 430 | 149 | 223 | 256 | 72 | 79 | 138 | 161 | 134 | |
| 40 (1907) | 109 | 44 | 193 | 317 | 222 | 257 | 571 | 103 | 891 | 103 | 193 | 12 | 384 | 156 | 131 | |
| 41 (1908) | 22 | 43 | 183 | 359 | 192 | 427 | 165 | 786 | 168 | 171 | 56 | 148 | 248 | 138 | 123 | |
| 42 (1909) | 102 | 84 | 185 | 228 | 132 | 328 | 164 | 240 | 340 | 71 | 173 | 41 | 101 | 150 | 131 | |
| 43 (1910) | 125 | 83 | 173 | 148 | 190 | 282 | 126 | 91 | 952 | 222 | 192 | 8 | 212 | 179 | 138 | |
| 44 (1911) | 151 | 38 | 272 | 192 | 95 | 491 | 531 | 517 | 546 | 86 | 156 | 82 | 229 | 170 | 140 | |
| 45 (1912) | 50 | 263 | 366 | 213 | 141 | 122 | 216 | 170 | 513 | 294 | 76 | 114 | 226 | 160 | 120 | |
| 大正 2 (1913) | 151 | 56 | 60 | 286 | 168 | 268 | 74 | 166 | 156 | 129 | 99 | 126 | 120 | 151 | 115 | |
| 3 (1914) | 76 | 119 | 314 | 206 | 467 | 445 | 341 | 404 | 311 | 218 | 155 | 58 | 150 | 149 | 130 | |
| 4 (1915) | 169 | 227 | 92 | 300 | 258 | 434 | 67 | 277 | 391 | 473 | 128 | 39 | 254 | 160 | 142 | |
| 5 (1916) | 64 | 261 | 96 | 230 | 217 | 111 | 247 | 418 | 484 | 309 | 160 | 46 | 179 | 185 | 142 | |
| 6 (1917) | 66 | 48 | 210 | 188 | 85 | 198 | 176 | 293 | 488 | 496 | 36 | 9 | 162 | 171 | 115 | |
| 7 (1918) | 9 | 49 | 289 | 167 | 189 | 236 | 753 | 934 | 412 | 454 | 191 | 133 | 235 | 171 | 148 | |
| 8 (1919) | 141 | 99 | 158 | 126 | 62 | 265 | 324 | 444 | 432 | 76 | 83 | 66 | 163 | 168 | 118 | |
| 9 (1920) | 121 | 194 | 183 | 104 | 249 | 430 | 771 | 1,409 | 149 | 63 | 68 | 243 | 557 | 178 | 144 | |
| 10 (1921) | 70 | 90 | 141 | 546 | 133 | 650 | 372 | 150 | 364 | 38 | 32 | 87 | 137 | 180 | 143 | |
| 11 (1922) | 101 | 504 | 174 | 362 | 126 | 165 | 1,654 | 119 | 695 | 364 | 102 | 13 | 391 | 170 | 122 | |
| 12 (1923) | 96 | 95 | 219 | 370 | 488 | 410 | 498 | 407 | 496 | 304 | 163 | 55 | 202 | 186 | 149 | |
| 13 (1924) | 28 | 115 | 58 | 293 | 267 | 150 | 153 | 346 | 370 | 319 | 98 | 35 | 216 | 164 | 122 | |
| 14 (1925) | 28 | 65 | 147 | 128 | 212 | 360 | 373 | 327 | 1,019 | 61 | 64 | 95 | 216 | 174 | 132 | |
| (大正15) 1 (1926) | 39 | 114 | 124 | 68 | 434 | 166 | 259 | 109 | 381 | 120 | 91 | 178 | 152 | 156 | 117 | |
| 2 (1927) | 100 | 70 | 403 | 263 | 188 | 205 | 162 | 370 | 951 | 84 | 81 | 40 | 197 | 180 | 125 | |
| 3 (1928) | 224 | 97 | 142 | 208 | 195 | 691 | 471 | 723 | 347 | 166 | 156 | 68 | 357 | 171 | 130 | |
| 4 (1929) | 8 | 113 | 93 | 159 | 247 | 229 | 360 | 210 | 303 | 221 | 152 | 119 | 126 | 168 | 127 | |
| 5 (1930) | 62 | 94 | 301 | 183 | 117 | 97 | 254 | 573 | 92 | 132 | 138 | 27 | 287 | 160 | 109 | |
| 6 (1931) | 121 | 112 | 128 | 182 | 313 | 242 | 362 | 231 | 387 | 514 | 90 | 159 | 197 | 175 | 136 | |
| 7 (1932) | 12 | 49 | 58 | 246 | 252 | 266 | 339 | 553 | 532 | 39 | 110 | 77 | 234 | 175 | 123 | |
| 8 (1933) | 88 | 63 | 148 | 446 | 426 | 208 | 314 | 620 | 153 | 308 | 124 | 57 | 253 | 179 | 134 | |
| 9 (1934) | 48 | 31 | 268 | 209 | 117 | 231 | 132 | 196 | 699 | 131 | 94 | 96 | 200 | 154 | 107 | |
| 10 (1935) | 16 | 199 | 136 | 201 | 130 | 846 | 296 | 833 | 724 | 109 | 126 | 101 | 314 | 148 | 114 | |

| | | | | | | | | | | | | | | | | | |
|-----------|-------|-------|-------|-------|-------|-------|-------|-------|-------|-------|-------|-------|---------|-------|-------|-----|-----|
| 11 (1936) | 39.7 | 51.5 | 156.0 | 381.5 | 218.6 | 121.1 | 547.9 | 677.9 | 206.3 | 224.6 | 88.9 | 109.5 | 2,823.5 | 239.8 | 8 29 | 172 | 120 |
| 12 (1937) | 70.0 | 225.4 | 206.3 | 169.3 | 167.2 | 207.2 | 577.4 | 254.2 | 284.8 | 163.6 | 145.1 | 114.9 | 2,685.1 | 189.9 | 9 10 | 164 | 132 |
| 13 (1938) | 90.4 | 97.3 | 233.2 | 92.1 | 385.8 | 133.4 | 644.9 | 781.6 | 131.8 | 327.3 | 11.5 | 24.8 | 2,954.1 | 199.7 | 7 3 | 150 | 117 |
| 14 (1939) | 62.8 | 57.1 | 202.1 | ... | ... | ... | ... | ... | ... | ... | ... | ... | ... | ... | ... | ... | ... |
| 15 (1940) | ... | ... | ... | ... | ... | 234.2 | 461.5 | 372.0 | 529.8 | 161.2 | 94.7 | 41.1 | ... | ... | ... | ... | ... |
| 16 (1941) | 70.1 | 77.7 | 236.4 | 169.2 | 187.1 | 442.7 | 461.1 | 426.5 | 474.5 | 247.2 | 102.0 | 70.3 | 2,964.8 | 206.5 | 10 1 | 138 | 121 |
| 17 (1942) | 29.3 | 75.3 | 244.4 | 162.5 | 201.6 | 471.0 | 63.0 | 490.4 | 525.8 | 98.7 | 74.2 | 11.1 | 2,447.3 | 238.0 | 7 27 | 125 | 107 |
| 18 (1943) | 27.8 | 75.3 | 101.0 | 232.1 | 174.4 | 517.6 | 947.3 | 275.5 | 314.9 | 134.5 | 59.4 | 77.2 | 2,937.0 | 310.4 | 6 13 | 150 | 120 |
| 19 (1944) | 38.5 | 74.1 | 77.8 | 272.7 | 153.6 | 114.8 | 244.0 | 238.9 | 357.1 | 205.8 | 166.7 | 14.0 | 1,958.0 | 127.9 | 4 7 | 146 | 110 |
| 20 (1945) | 5.1 | 83.0 | 137.6 | 182.9 | 176.3 | 309.3 | 483.5 | 447.0 | 697.6 | 990.3 | 59.3 | 82.1 | 3,954.0 | 310.5 | 9 17 | 141 | 122 |
| 21 (1946) | 71.8 | 80.5 | 148.2 | 186.7 | 225.5 | 536.8 | 636.8 | 307.3 | 165.3 | 250.4 | 153.2 | 119.2 | 2,881.7 | 490.5 | 7 29 | 141 | 122 |
| 22 (1947) | 193.8 | 64.0 | 142.9 | 101.0 | 223.5 | 345.9 | 770.2 | 59.0 | 130.4 | 173.9 | 47.7 | 93.1 | 2,345.4 | 154.3 | 7 20 | 127 | 106 |
| 23 (1948) | 32.5 | 104.4 | 178.8 | 158.1 | 143.9 | 151.0 | 461.9 | 527.6 | 386.1 | 173.5 | 191.7 | 144.0 | 2,653.5 | 190.5 | 8 26 | 165 | 140 |
| 24 (1949) | 14.9 | 175.5 | 122.9 | 216.7 | 306.3 | 505.7 | 409.4 | 531.0 | 290.1 | 89.7 | 161.2 | 148.6 | 2,972.0 | 165.0 | 8 17 | 165 | 132 |
| 25 (1950) | 203.2 | 76.9 | 128.0 | 111.6 | 376.6 | 233.3 | 830.7 | 264.3 | 518.2 | 111.0 | 207.5 | 75.6 | 3,136.9 | 160.0 | 7 18 | 161 | 146 |
| 26 (1951) | 56 | 242 | 217 | 264 | 242 | 186 | 832 | 228 | 166 | 299 | 116 | 133 | 2,981 | 220 | 10 14 | 132 | 121 |
| 27 (1952) | 132 | 104 | 323 | 356 | 241 | 324 | 458 | 143 | 207 | 97 | 161 | 21 | 2,567 | 127 | 4 7 | 154 | 134 |
| 28 (1953) | 64 | 71 | 150 | 210 | 353 | 637 | 583 | 165 | 485 | 72 | 67 | 77 | 2,934 | 292 | 7 20 | 160 | 126 |
| 29 (1954) | 90 | 180 | 58 | 405 | 264 | 610 | 468 | 265 | 1,151 | 74 | 105 | 227 | 3,897 | 358 | 9 13 | 175 | 138 |
| 30 (1955) | 60 | 165 | 155 | 268 | 140 | 308 | 386 | 482 | 220 | 261 | 92 | 33 | 2,570 | 181 | 8 29 | 160 | 122 |
| 31 (1956) | 150 | 47 | 339 | 242 | 339 | 218 | 116 | 342 | 865 | 176 | 28 | 2 | 2,864 | 171 | 8 16 | 131 | 69 |
| 32 (1957) | 58 | 129 | 49 | 225 | 226 | 390 | 293 | 590 | 565 | 114 | 79 | 37 | 2,752 | 189 | 8 20 | 140 | 74 |
| 33 (1958) | 73 | 145 | 230 | 339 | 139 | 194 | 224 | 355 | 252 | 259 | 70 | 172 | 2,452 | 127 | 12 25 | 152 | 60 |
| 34 (1959) | 62 | 225 | 137 | 470 | 152 | 98 | 255 | 361 | 443 | 200 | 161 | 148 | 2,712 | 187 | 4 4 | 138 | 67 |
| 35 (1960) | 71 | 18 | 147 | 280 | 174 | 391 | 108 | 446 | 215 | 108 | 92 | 28 | 2,078 | 143 | 4 19 | 128 | 53 |

| | 1 月 | 2 月 | 3 月 | 4 月 | 5 月 | 6 月 | 7 月 | 8 月 | 9 月 | 10 月 | 11 月 | 12 月 | 全 年 |
|-----|---------|---------|----------|----------|----------|----------|----------|----------|----------|----------|---------|---------|-----------|
| 總 計 | 4,686.9 | 6,568.7 | 10,617.6 | 13,913.4 | 13,267.4 | 20,391.0 | 24,656.6 | 22,413.3 | 25,681.7 | 12,739.7 | 6,507.1 | 5,105.5 | 166,378.3 |
| 年 數 | 59 | 59 | 59 | 58 | 58 | 59 | 59 | 59 | 59 | 59 | 59 | 59 | 58 |
| 平 均 | 79.4 | 111.3 | 179.9 | 239.8 | 228.7 | 345.6 | 417.9 | 379.8 | 435.2 | 215.9 | 110.3 | 86.5 | 2,868.5 |

| | | |
|----------|---------|--------|
| 既往最多年降水量 | 大正11年 | (4377) |
| 既往最少年降水量 | 大正2年 | (1739) |
| 既往最多月降水量 | 大正11年7月 | (1654) |
| 既往最少月降水量 | 昭和20年1月 | (5.1) |
| 既往最大日降水量 | 大正9年 | (557) |

地 藏 寺 測 候 所

| 年(西曆年) | 月 | | | | | | | | | | | | 雨天日數 | | | | | |
|---------------|-----|-----|-----|-----|-----|-----|-----|-----|-----|-----|-----|-----|------|------|-----|------|------|-----|
| | 1月 | 2月 | 3月 | 4月 | 5月 | 6月 | 7月 | 8月 | 9月 | 10月 | 11月 | 12月 | 全年 | 最大日量 | 月 日 | ≥0.1 | ≥1.0 | |
| 明治 34 (1901) | ... | ... | ... | ... | ... | ... | ... | ... | ... | ... | ... | ... | ... | ... | ... | ... | ... | ... |
| 35 (1902) | ... | ... | ... | ... | ... | ... | ... | ... | ... | ... | ... | ... | ... | ... | ... | ... | ... | ... |
| 36 (1903) | ... | ... | ... | ... | ... | ... | ... | ... | ... | ... | ... | ... | ... | ... | ... | ... | ... | ... |
| 37 (1904) | ... | ... | ... | ... | ... | ... | ... | ... | ... | ... | ... | ... | ... | ... | ... | ... | ... | ... |
| 38 (1905) | ... | ... | ... | ... | ... | ... | ... | ... | ... | ... | ... | ... | ... | ... | ... | ... | ... | ... |
| 39 (1906) | ... | ... | ... | ... | ... | ... | ... | ... | ... | ... | ... | ... | ... | ... | ... | ... | ... | ... |
| 40 (1907) | ... | ... | ... | ... | ... | ... | ... | ... | ... | ... | ... | ... | ... | ... | ... | ... | ... | ... |
| 41 (1908) | ... | ... | ... | ... | ... | ... | ... | ... | ... | ... | ... | ... | ... | ... | ... | ... | ... | ... |
| 42 (1909) | ... | ... | ... | ... | ... | ... | ... | ... | ... | ... | ... | ... | ... | ... | ... | ... | ... | ... |
| 43 (1910) | ... | ... | ... | ... | ... | ... | ... | ... | ... | ... | ... | ... | ... | ... | ... | ... | ... | ... |
| 44 (1911) | ... | ... | ... | ... | ... | ... | ... | ... | ... | ... | ... | ... | ... | ... | ... | ... | ... | ... |
| 45 (1912) | ... | ... | ... | ... | ... | ... | ... | ... | ... | ... | ... | ... | ... | ... | ... | ... | ... | ... |
| 大正 2 (1913) | ... | ... | ... | ... | ... | ... | ... | ... | ... | ... | ... | ... | ... | ... | ... | ... | ... | ... |
| 3 (1914) | ... | ... | ... | ... | ... | ... | ... | ... | ... | ... | ... | ... | ... | ... | ... | ... | ... | ... |
| 4 (1915) | ... | ... | ... | ... | ... | ... | ... | ... | ... | ... | ... | ... | ... | ... | ... | ... | ... | ... |
| 5 (1916) | ... | ... | ... | ... | ... | ... | ... | ... | ... | ... | ... | ... | ... | ... | ... | ... | ... | ... |
| 6 (1917) | ... | ... | ... | ... | ... | ... | ... | ... | ... | ... | ... | ... | ... | ... | ... | ... | ... | ... |
| 7 (1918) | ... | ... | ... | ... | ... | ... | ... | ... | ... | ... | ... | ... | ... | ... | ... | ... | ... | ... |
| 8 (1919) | ... | ... | ... | ... | ... | ... | ... | ... | ... | ... | ... | ... | ... | ... | ... | ... | ... | ... |
| 9 (1920) | ... | ... | ... | ... | ... | ... | ... | ... | ... | ... | ... | ... | ... | ... | ... | ... | ... | ... |
| 10 (1921) | ... | ... | ... | ... | ... | ... | ... | ... | ... | ... | ... | ... | ... | ... | ... | ... | ... | ... |
| 11 (1922) | ... | ... | ... | ... | ... | ... | ... | ... | ... | ... | ... | ... | ... | ... | ... | ... | ... | ... |
| 12 (1923) | ... | ... | ... | ... | ... | ... | ... | ... | ... | ... | ... | ... | ... | ... | ... | ... | ... | ... |
| 13 (1924) | ... | ... | ... | ... | ... | ... | ... | ... | ... | ... | ... | ... | ... | ... | ... | ... | ... | ... |
| 14 (1925) | ... | ... | ... | ... | ... | ... | ... | ... | ... | ... | ... | ... | ... | ... | ... | ... | ... | ... |
| 大正15 1 (1926) | ... | ... | ... | ... | ... | ... | ... | ... | ... | ... | ... | ... | ... | ... | ... | ... | ... | ... |
| 2 (1927) | ... | ... | ... | ... | ... | ... | ... | ... | ... | ... | ... | ... | ... | ... | ... | ... | ... | ... |
| 3 (1928) | ... | ... | ... | ... | ... | ... | ... | ... | ... | ... | ... | ... | ... | ... | ... | ... | ... | ... |
| 4 (1929) | ... | ... | ... | ... | ... | ... | ... | ... | ... | ... | ... | ... | ... | ... | ... | ... | ... | ... |
| 5 (1930) | ... | ... | ... | ... | ... | ... | ... | ... | ... | ... | ... | ... | ... | ... | ... | ... | ... | ... |
| 6 (1931) | ... | ... | ... | ... | ... | ... | ... | ... | ... | ... | ... | ... | ... | ... | ... | ... | ... | ... |
| 7 (1932) | ... | ... | ... | ... | ... | ... | ... | ... | ... | ... | ... | ... | ... | ... | ... | ... | ... | ... |
| 8 (1933) | ... | ... | ... | ... | ... | ... | ... | ... | ... | ... | ... | ... | ... | ... | ... | ... | ... | ... |
| 9 (1934) | ... | ... | ... | ... | ... | ... | ... | ... | ... | ... | ... | ... | ... | ... | ... | ... | ... | ... |
| 10 (1935) | ... | ... | ... | ... | ... | ... | ... | ... | ... | ... | ... | ... | ... | ... | ... | ... | ... | ... |

| | | | | | | | | | | | | | | | | | | |
|-----------|-------|-------|-------|-------|-------|-------|---------|---------|-------|---------|-------|-------|---------|---------|-----|-----|-----|-----|
| 11 (1936) | 34.0 | 43.6 | 174.8 | 359.0 | 244.5 | 124.0 | 483.8 | 559.8 | 195.9 | 266.5 | 102.5 | 105.0 | 2,693.4 | 164.0 | 10 | 2 | 144 | 125 |
| 12 (1937) | 51.7 | 300.4 | 214.4 | 188.0 | 225.8 | 263.1 | 632.0 | 317.9 | 436.6 | 190.7 | 106.6 | 88.9 | 3,935.8 | 247.5 | 9 | 10 | 174 | 145 |
| 13 (1938) | 105.2 | 138.9 | 215.9 | 104.2 | 502.8 | 211.1 | 760.0 | 1,103.7 | 143.4 | 371.7 | 8.0 | 32.8 | 3,685.7 | 273.0 | 7 | 27 | 141 | 119 |
| 14 (1939) | 49.2 | 65.0 | 127.7 | 258.1 | 133.3 | 144.3 | 215.2 | 225.2 | 481.6 | 270.7 | 182.5 | 4.0 | 2,156.8 | 247.2 | 8 | 9 | 144 | 114 |
| 15 (1940) | 3.2 | 150.9 | 107.9 | 280.6 | 58.6 | 343.1 | 647.4 | 411.8 | 642.6 | 250.1 | 111.2 | 33.3 | 3,049.7 | 302.7 | 9 | 11 | 154 | 115 |
| 16 (1941) | 90.7 | 98.1 | 314.0 | 178.1 | 230.4 | 401.7 | 624.9 | 569.3 | 586.7 | 332.6 | 187.3 | 96.0 | 3,709.8 | 336.5 | 7 | 23 | 164 | 141 |
| 17 (1942) | 35.7 | 90.2 | 415.7 | 177.0 | 238.2 | 531.7 | 80.1 | 427.3 | 490.1 | 117.1 | 95.5 | 12.2 | 2,728.8 | 134.3 | 7 | 28 | 131 | 112 |
| 18 (1943) | 29.2 | 85.4 | 131.4 | 351.8 | 204.8 | 513.9 | 1,263.6 | 498.2 | 373.3 | 161.5 | 94.3 | 90.6 | 3,798.0 | 330.2 | 6 | 13 | 149 | 138 |
| 19 (1944) | 28.9 | 64.9 | 87.9 | 416.4 | 166.0 | 97.0 | 303.2 | 233.5 | 506.0 | 280.0 | 176.6 | 18.2 | 2,417.6 | 204.0 | 9 | 16 | 129 | 112 |
| 20 (1945) | 7.9 | 70.3 | 204.2 | 256.7 | 220.2 | ... | 496.1 | 717.3 | 119.6 | 1,072.2 | 62.7 | 53.6 | ... | (330.0) | 10 | 8 | ... | ... |
| 21 (1946) | 83.2 | 89.6 | 151.3 | 231.0 | 224.4 | 575.5 | 419.1 | 249.4 | 199.7 | 176.6 | 128.5 | 104.4 | 2,632.7 | 290.4 | 7 | 29 | 130 | 124 |
| 22 (1947) | 198.8 | 47.7 | 86.6 | 118.0 | 262.0 | 314.2 | 825.8 | 120.5 | 102.4 | 196.4 | 47.6 | 103.6 | 2,423.6 | 211.8 | 7 | 31 | 103 | 89 |
| 23 (1948) | 49.6 | 119.4 | 191.8 | 251.5 | 197.2 | 181.2 | 489.5 | 654.1 | 338.4 | 268.4 | 208.9 | 160.5 | 3,110.5 | 273.1 | 8 | 26 | 162 | 139 |
| 24 (1949) | 31.0 | 210.4 | 160.5 | 171.9 | 429.8 | 455.5 | 226.1 | 602.4 | 326.8 | 118.1 | 178.9 | 133.9 | 3,045.3 | 164.5 | 5 | 12 | 171 | 138 |
| 25 (1950) | 210.9 | 55.0 | 214.2 | 125.2 | 495.4 | 279.5 | 1,038.8 | 420.7 | 793.5 | 128.6 | 211.9 | 82.5 | 4,066.2 | 320.8 | 7 | 18 | 166 | 155 |
| 26 (1951) | 60 | 228 | 261 | 374 | 413 | 224 | 949 | 450 | 210 | 364 | 127 | 164 | 3,824 | 287 | 7 | 1 | 156 | 125 |
| 27 (1952) | 110 | 127 | 384 | 462 | 378 | 372 | 486 | 237 | 172 | 77 | 213 | 27 | 3,045 | 213 | 4 | 7 | 155 | 139 |
| 28 (1953) | 64 | 88 | 198 | 188 | 467 | 517 | 342 | 248 | 566 | 52 | 77 | 89 | 2,896 | 210 | 9 | 24 | 144 | 126 |
| 29 (1954) | 86 | 264 | 70 | 471 | 293 | 742 | 463 | 578 | 1,036 | 78 | 107 | 328 | 4,476 | 394 | 9 | 25 | 164 | 140 |
| 30 (1955) | 55 | 207 | 191 | 320 | 201 | 335 | 492 | 628 | 339 | ... | 101 | 35 | ... | ... | ... | ... | ... | ... |
| 31 (1956) | 201 | 58 | 432 | 310 | 405 | 252 | 113 | 342 | 894 | 209 | 52 | 3 | 3,255 | 200 | 9 | 9 | 131 | 74 |
| 32 (1957) | 63 | 130 | 62 | 271 | 288 | 374 | 297 | 742 | 895 | 116 | 94 | 126 | 3,459 | 301 | 8 | 20 | 133 | 79 |
| 33 (1958) | 91 | 145 | 295 | 415 | 236 | 225 | 212 | 392 | 239 | 296 | 85 | 154 | 2,785 | 126 | 3 | 25 | 633 | 71 |
| 34 (1959) | 70 | 293 | 136 | 698 | 221 | 169 | 176 | 507 | 363 | 226 | 216 | 165 | 3,228 | 211 | 8 | 7 | 143 | 73 |
| 35 (1960) | 70 | 30 | 170 | 341 | 231 | 398 | 130 | 558 | 194 | 134 | 101 | 27 | 2,426 | 258 | 8 | 29 | 132 | 58 |

| | 1月 | 2月 | 3月 | 4月 | 5月 | 6月 | 7月 | 8月 | 9月 | 10月 | 11月 | 12月 | 全年 |
|----|---------|---------|---------|----------|----------|----------|----------|----------|----------|----------|--------|---------|-----------|
| 總計 | 3,643.2 | 6,159.8 | 9,574.3 | 13,817.5 | 13,079.4 | 17,162.8 | 20,871.6 | 24,308.1 | 21,976.6 | 11,589.2 | 6,404. | 4,268.5 | 146,441.9 |
| 年數 | 57 | 57 | 57 | 57 | 57 | 57 | 57 | 57 | 57 | 56 | 57 | 57 | 55 |
| 平均 | 63.9 | 108.0 | 167.9 | 242.4 | 229.4 | 301.1 | 366.1 | 426.4 | 385.5 | 206.9 | 112.3 | 74.8 | 2,662.5 |

既往最多年降雪水位
 既往最少年降雪水位
 既往最多月降雪水位
 既往最少月降雪水位
 既往最大日降雪水位

大正7年
 昭和14年
 大正11年
 大正7年
 昭和31年
 大正9年

(4909)
 (21568)
 (1461)
 (3)
 (427)

小 松 島 測 候 所

| 年(西曆年) | 月 | | | | | | | | | | | | 雨天日数 | | | | |
|-----------------|-----|-----|-----|-----|-----|-----|-----|-----|-----|-----|-----|-----|-------|------|-------|------|------|
| | 1月 | 2月 | 3月 | 4月 | 5月 | 6月 | 7月 | 8月 | 9月 | 10月 | 11月 | 12月 | 全年 | 最大日量 | 月 日 | ≥0.1 | ≥1.0 |
| 明治 34 (1901) | 78 | 32 | 128 | 320 | 81 | 358 | 286 | 88 | 178 | 280 | 40 | 145 | 2,014 | 124 | | 109 | 104 |
| 35 (1902) | 29 | 2 | 136 | 129 | 438 | 199 | 201 | 232 | 181 | 223 | 71 | 197 | 2,038 | 183 | | 142 | 126 |
| 36 (1903) | 88 | 42 | 245 | 108 | - | - | - | - | - | - | 26 | 28 | - | - | | - | - |
| 37 (1904) | 17 | 24 | 137 | 80 | 65 | 156 | 288 | 90 | - | 198 | 81 | 86 | - | 110 | | 131 | 127 |
| 38 (1905) | 17 | 62 | 197 | 93 | 110 | 571 | 303 | 452 | 111 | 235 | 90 | 75 | 2,305 | 140 | | 87 | 85 |
| 39 (1906) | 76 | 105 | 42 | 93 | 103 | 194 | 277 | 29 | 173 | 220 | 157 | 4 | 1,477 | 160 | | 106 | 106 |
| 40 (1907) | 89 | 50 | 51 | 154 | 196 | 225 | 249 | 586 | 563 | 67 | 66 | 108 | 1,782 | 175 | | 138 | 123 |
| 41 (1908) | 2 | 48 | 131 | 197 | 163 | 192 | 123 | 376 | 239 | 137 | 66 | 4 | 1,559 | 99 | | 103 | 95 |
| 42 (1909) | 55 | 52 | 151 | 143 | 132 | 237 | 117 | 155 | 326 | 27 | 160 | 4 | 1,559 | 99 | | 103 | 95 |
| 43 (1910) | 102 | 53 | 77 | 93 | 183 | 207 | 64 | 257 | 481 | 288 | 100 | 13 | 1,918 | 150 | | 126 | 123 |
| 44 (1911) | 66 | 24 | 118 | 168 | 98 | 267 | 221 | 196 | 326 | 138 | 73 | 43 | 1,731 | 130 | | 112 | 109 |
| 45 (1912) | 44 | 152 | 132 | 117 | 112 | 130 | 231 | 215 | 683 | 204 | 37 | 75 | 2,131 | 236 | | 108 | 107 |
| 大正 2 (1913) | 140 | 62 | 45 | 140 | 172 | 178 | 2 | 49 | 96 | 349 | 161 | 93 | 1,486 | 142 | | 84 | 76 |
| 3 (1914) | 24 | 70 | 164 | 102 | 258 | 252 | 191 | 166 | 248 | 122 | 106 | 54 | 1,757 | 144 | | 121 | 108 |
| 4 (1915) | 79 | 138 | 52 | 291 | 216 | 247 | 44 | 364 | 259 | 199 | 93 | 44 | 2,026 | 134 | | 121 | 105 |
| 5 (1916) | 13 | 105 | 51 | 180 | 123 | 234 | 170 | 243 | 307 | 253 | 215 | 67 | 1,939 | 115 | | 131 | 115 |
| 6 (1917) | 45 | 21 | 75 | 193 | 54 | 163 | 108 | 243 | 436 | 436 | 45 | 7 | 1,826 | 187 | | 116 | 100 |
| 7 (1918) | 9 | 47 | 173 | 68 | 84 | 144 | 141 | 469 | 463 | 283 | 126 | 93 | 2,100 | 166 | | 157 | 128 |
| 8 (1919) | 94 | 111 | 106 | 77 | 57 | 203 | 205 | 54 | 329 | 67 | 150 | 41 | 1,495 | 178 | | 129 | 104 |
| 9 (1920) | 72 | 92 | 150 | 91 | 125 | 214 | 189 | 646 | 107 | 76 | 65 | 257 | 2,082 | 114 | | 125 | 123 |
| 10 (1921) | 54 | 72 | 92 | 208 | 152 | 547 | 261 | 184 | 604 | 74 | 24 | 67 | 2,437 | 169 | | 130 | 126 |
| 11 (1922) | 59 | 192 | 110 | 198 | 43 | 140 | 327 | 71 | 118 | 274 | 146 | 6 | 1,683 | 111 | | 100 | 94 |
| 12 (1923) | 16 | 87 | 55 | 108 | 273 | 303 | 303 | 101 | 380 | 254 | 127 | 62 | 2,110 | 179 | | 112 | 103 |
| 13 (1924) | 7 | 50 | 49 | 198 | 221 | 72 | 65 | 227 | 315 | 226 | 53 | 31 | 1,511 | 83 | | 93 | 88 |
| 14 (1925) | 21 | 34 | 51 | 51 | 95 | 236 | 147 | 164 | 585 | 37 | 87 | 60 | 1,592 | 163 | | 108 | 97 |
| (大正15) 1 (1926) | 7 | 94 | 20 | 9 | 202 | 83 | 295 | 22 | 146 | 76 | 72 | 143 | 1,431 | 130 | 7 3 | 87 | 73 |
| 2 (1927) | 32 | 27 | 226 | 122 | 99 | 63 | 68 | 275 | 352 | 53 | 52 | 22 | 1,431 | 90 | 3 8 | 117 | 98 |
| 3 (1928) | 34 | 87 | 40 | 100 | 189 | 369 | 283 | 290 | 315 | 192 | 48 | 42 | 1,989 | 181 | 9 11 | 131 | 103 |
| 4 (1929) | 2 | 38 | 45 | 59 | 157 | 155 | 144 | 168 | 348 | 317 | 149 | 89 | 1,712 | 137 | 10 25 | 131 | 100 |
| 5 (1930) | 44 | 78 | 219 | 107 | 106 | 77 | 114 | 125 | 82 | 146 | 134 | 39 | 1,271 | 126 | 3 12 | 127 | 97 |
| 6 (1931) | 68 | 87 | 75 | 69 | 185 | 202 | 270 | 95 | 317 | 434 | 65 | 100 | 1,967 | 118 | 6 11 | 154 | 119 |
| 7 (1932) | 8 | 40 | 46 | 196 | 186 | 190 | 339 | 178 | 295 | 61 | 163 | 56 | 1,757 | 281 | 7 1 | 135 | 104 |
| 8 (1933) | 24 | 32 | 110 | 249 | 116 | 185 | 116 | 338 | 50 | 180 | 102 | 21 | 1,522 | 155 | 8 3 | 131 | 90 |
| 9 (1934) | 29 | 21 | 89 | 188 | 89 | 151 | 223 | 97 | 452 | 288 | 75 | 77 | 1,778 | 115 | 9 5 | 120 | 89 |
| 10 (1935) | 19 | 144 | 107 | 60 | 83 | 523 | 103 | 330 | 435 | 113 | 150 | 109 | 2,176 | 219 | 6 27 | 127 | 106 |

| | | | | | | | | | | | | | | | | | | |
|-----------|---------|---------|---------|---------|---------|----------|----------|----------|----------|----------|---------|---------|----------|--------|----|----|-----|-----|
| 11 (1936) | 42.9 | 66.8 | 82.5 | 217.5 | 205.5 | 27.1 | 173.4 | 67.5 | 167.5 | 312.9 | 51.3 | 63.0 | 1,477.9 | 201.5 | 10 | 2 | 132 | 97 |
| 12 (1937) | 41.0 | 141.9 | 141.9 | 119.3 | 90.9 | 107.2 | 225.9 | 30.2 | 240.0 | 107.7 | 117.9 | 51.3 | 1,415.2 | 113.6 | 9 | 10 | 132 | 110 |
| 13 (1938) | 36.9 | 66.8 | 114.2 | 88.4 | 159.7 | 171.8 | 492.0 | 464.6 | 250.5 | 304.9 | 15.0 | 25.5 | 2,190.3 | 155.0 | 7 | 4 | 107 | 100 |
| 14 (1939) | 28.7 | 30.9 | 163.1 | 137.0 | 48.2 | 79.4 | 64.8 | 37.2 | 166.0 | 383.5 | 79.7 | 3.0 | 1,221.5 | 213.0 | 10 | 16 | 88 | 80 |
| 15 (1940) | 0.2 | 65.7 | 85.3 | 99.7 | 22.3 | 183.7 | 121.8 | 195.8 | 117.1 | 126.0 | 77.6 | 19.8 | 1,115.0 | 58.2 | 6 | 17 | 115 | 91 |
| 16 (1941) | 51.5 | 51.1 | 134.5 | 106.0 | 129.2 | 412.5 | 247.3 | 236.8 | 545.3 | 208.3 | 134.6 | 60.2 | 2,317.3 | 186.5 | 9 | 29 | 154 | 117 |
| 17 (1942) | 18.1 | 66.8 | 152.7 | 104.3 | 138.7 | 358.1 | 59.2 | 210.3 | 351.9 | 119.0 | 51.7 | 6.1 | 1,636.9 | 132.1 | 9 | 20 | 110 | 95 |
| 18 (1943) | 39.3 | 101.7 | 63.1 | 127.0 | 107.0 | 322.7 | 944.7 | 204.5 | 104.5 | 84.8 | 19.5 | 60.4 | 2,179.0 | 486.0 | 7 | 25 | 114 | 91 |
| 19 (1944) | 15.4 | 49.7 | 114.9 | 156.9 | 93.9 | 64.3 | 148.9 | 77.3 | 268.8 | 226.9 | 191.7 | 20.4 | 1,429.1 | 115.2 | 9 | 16 | 118 | 106 |
| 20 (1945) | 6.7 | 68.3 | 55.9 | 121.4 | 170.1 | - | 285.3 | 226.7 | 527.3 | 891.6 | 104.6 | 59.9 | (295.8) | (10 8) | - | - | - | - |
| 21 (1946) | 53.3 | 41.1 | 100.7 | 92.5 | 125.3 | 301.4 | 303.1 | 132.5 | 199.6 | 232.0 | 235.8 | 112.8 | 1,962.1 | 179.2 | 7 | 29 | 147 | 122 |
| 22 (1947) | 144.4 | 28.5 | 64.4 | 66.8 | 199.6 | 115.4 | 229.1 | 39.1 | 119.9 | 156.6 | 35.3 | 67.8 | 1,226.9 | 70.4 | 1 | 17 | 114 | 92 |
| 23 (1948) | 50.1 | 55.5 | 123.4 | 144.6 | 66.6 | 230.5 | 354.1 | 132.7 | 123.4 | 109.3 | 269.8 | 114.1 | 1,774.1 | 102.4 | 11 | 18 | 137 | 119 |
| 24 (1949) | 5.2 | 57.7 | 69.8 | 140.4 | 132.6 | 518.1 | 137.0 | 437.3 | 174.7 | 146.8 | 130.5 | 69.4 | 2,019.5 | 167.2 | 8 | 18 | 131 | 110 |
| 25 (1950) | 119.7 | 37.1 | 121.6 | 113.4 | 234.5 | 189.1 | 237.3 | 276.1 | 344.8 | 135.1 | 110.0 | 54.0 | 1,972.7 | 228.8 | 9 | 3 | 141 | 127 |
| 26 (1951) | 40 | 79 | 157 | 158 | 205 | 170 | 369 | 125 | 209 | 179 | 100 | 53 | 1,844 | 98 | 3 | 25 | 114 | 102 |
| 27 (1952) | 56 | 74 | 177 | 283 | 188 | 377 | 318 | 66 | 158 | 194 | 158 | 39 | 2,087 | 168 | 6 | 23 | 134 | 122 |
| 28 (1953) | 22 | 38 | 124 | 128 | 181 | 271 | 230 | 87 | 579 | 65 | 56 | 51 | 1,834 | - | - | - | - | - |
| 29 (1954) | 99 | 52 | 55 | 190 | 152 | 478 | 474 | 163 | 523 | 75 | 116 | 175 | 2,551 | 288 | 7 | 30 | - | - |
| 30 (1955) | 49 | 174 | 99 | 183 | 94 | 242 | 113 | 126 | 89 | 204 | 109 | 32 | 1,514 | 87 | 4 | 15 | - | 116 |
| 31 (1956) | 133 | 51 | 156 | 129 | 305 | 161 | 108 | 133 | 457 | 330 | 56 | 5 | 2,024 | 199 | 10 | 29 | 119 | 48 |
| 32 (1957) | 13 | 67 | 34 | 62 | 161 | 248 | 126 | 222 | 401 | - | 45 | 75 | - | 104 | 6 | 26 | - | - |
| 33 (1958) | 24 | 54 | 138 | 198 | 96 | 186 | 106 | 303 | 379 | 192 | 83 | 83 | 1,842 | 164 | 8 | 25 | 134 | 52 |
| 34 (1959) | 29 | 72 | 92 | 322 | 144 | 98 | 147 | 195 | 394 | 239 | 104 | 85 | 1,921 | 196 | 4 | 4 | 121 | 48 |
| 35 (1960) | 34 | 15 | - | - | 131 | 254 | 123 | 349 | 105 | 108 | 63 | 19 | - | 107 | 8 | 10 | - | - |
| 總計 | 2,575.4 | 3,980.6 | 6,240.6 | 7,998.2 | 8,539.1 | 13,236.3 | 12,705.9 | 12,583.4 | 17,295.3 | 11,658.4 | 5,864.0 | 3,762.7 | 97,798.5 | | | | | |
| 年平均 | 60 | 60 | 59 | 58 | 59 | 58 | 59 | 59 | 58 | 59 | 59 | 58 | 58 | 59 | 59 | 59 | 55 | 55 |
| 均 | 42.9 | 66.3 | 105.7 | 137.9 | 144.7 | 228.2 | 215.3 | 213.2 | 298.1 | 201.0 | 99.3 | 63.7 | 1,778.1 | | | | | |

既往最多年降水量 (2437)
 既往最少年降水量 (115.0)
 既往最多月降水量 (944.7)
 既往最少月降水量 (0.2)
 既往最大日降水量 (486.0)

大正10年
 昭和15年
 昭和18年7月
 昭和15年1月
 昭和18年7月25日

浦 宮 測 候 所

| 年(西曆年) | 月 | | | | | | | | | | | | 雨天日数 | | | | |
|-----------------|-----|-----|-----|-----|-----|------|-----|-----|------|------|-----|-----|-------|------|-------|------|------|
| | 1月 | 2月 | 3月 | 4月 | 5月 | 6月 | 7月 | 8月 | 9月 | 10月 | 11月 | 12月 | 全年 | 最大日量 | 月 日 | ≥0.1 | ≥1.0 |
| 明治 34 (1901) | 64 | 24 | 67 | 123 | 49 | 185 | 250 | 44 | 106 | 157 | 37 | 67 | 1,173 | 52 | | 115 | 107 |
| 35 (1902) | 29 | 17 | 74 | 93 | 179 | 112 | 196 | 221 | 210 | 144 | 50 | 74 | 1,399 | 91 | | 146 | 123 |
| 36 (1903) | 56 | 52 | 100 | 132 | 153 | 74 | 410 | 13 | 234 | 160 | 78 | 47 | 1,509 | 114 | | 169 | 130 |
| 37 (1904) | 20 | 28 | 107 | - | - | - | - | - | 74 | - | - | - | - | - | | - | - |
| 38 (1905) | - | - | - | - | - | 302 | 128 | 250 | 74 | 104 | 50 | 103 | - | 55 | | 149 | 126 |
| 39 (1906) | 50 | 93 | 56 | 51 | 115 | 165 | 138 | 47 | 205 | 167 | 44 | 44 | 1,175 | 59 | | 142 | 125 |
| 40 (1907) | 78 | 65 | 125 | 71 | 75 | 129 | 191 | 215 | 224 | 91 | 80 | 8 | 1,352 | 75 | | 132 | 115 |
| 41 (1908) | 31 | 18 | 100 | 122 | 71 | 102 | 90 | 230 | 159 | 120 | 43 | 41 | 1,127 | 72 | | 123 | 111 |
| 42 (1909) | 66 | 38? | 102 | 95 | 70 | 284? | 95 | 27 | 389 | 65 | 82 | 22 | 1,235 | 59 | | 147 | 124 |
| 43 (1910) | 83 | 49 | 84 | 68? | 156 | 206 | 79 | 82 | 305? | 128? | 61 | 19 | 1,320 | 108 | | 147 | 124 |
| 44 (1911) | 72 | 33 | 137 | 145 | 83 | 217 | 157 | 102 | 201 | 105 | 47 | 33 | 1,331 | 111 | | 162 | 122 |
| 45 (1912) | 45 | 75 | 101 | 129 | 25 | 60 | 167 | 138 | 438 | 64 | 46 | 122 | 1,409 | 250 | | 139 | 109 |
| 大正 2 (1913) | 39? | 49 | 33 | 128 | 120 | 129 | 26 | 76 | 77 | 141 | 91? | 76 | 985 | 57 | | 119 | 106 |
| 3 (1914) | 24 | 82 | 109 | 69 | 227 | 190 | 108 | 71 | 206 | 108 | 27 | - | - | - | | - | - |
| 4 (1915) | - | - | - | - | 112 | 196 | 74 | 276 | 138 | - | 70? | 34 | - | - | | - | - |
| 5 (1916) | 17 | 98 | 61 | 56 | 84 | 84 | 159 | 152 | 177 | 166 | 141 | 33 | 1,194 | 60 | | 130 | 102 |
| 6 (1917) | 46 | 35 | 60 | 28 | 57 | 203 | 41 | 152 | 328 | 278 | 35 | 22 | 1,284 | 96 | | 138 | 113 |
| 7 (1918) | 8 | 40? | 68 | 99 | 91 | 226 | 125 | 320 | 583 | 153 | 65 | 97 | 1,874 | 351 | | 149 | 125 |
| 8 (1919) | 114 | 67 | 99 | 47 | 82 | 159 | 261 | 20 | 323 | 57 | 64 | 53 | 1,346 | 128 | | 151 | 114 |
| 9 (1920) | 82 | 76 | 117 | 73 | 101 | 138 | 101 | 284 | 70 | 44 | 37 | 120 | 1,241 | 56 | | 165 | 125 |
| 10 (1921) | 66 | 78 | 84 | 121 | 119 | 446 | 219 | 60 | 236 | 31 | 53 | 64 | 1,576 | 134 | | 155 | 134 |
| 11 (1922) | 60 | 121 | 115 | 60 | 44 | 125 | 268 | 44 | 189 | 120 | 99 | 26 | 1,289 | 100 | | 122 | 112 |
| 12 (1923) | 35 | 36 | 82 | 104 | 237 | 360 | 155 | 62 | 322 | 163 | 115 | 35 | 1,707 | 128 | | 169 | 120 |
| 13 (1924) | 18 | 43 | 42 | 96 | 200 | 83 | 105 | 54 | 163 | 103 | 60 | 35 | 1,000 | 66 | | 144 | 102 |
| 14 (1925) | 20 | 32 | 31 | 53 | 129 | 215 | 107 | 109 | 437 | 17 | 83 | 44 | 1,277 | 133 | | 140 | 97 |
| (大正15) 1 (1926) | 25 | 52 | 100 | 66 | 250 | 114 | 235 | 59 | 120 | 71 | 60 | 71 | 1,220 | 123 | 7 6 | 127 | 89 |
| 2 (1927) | 12 | - | 131 | 115 | 28 | 70 | 149 | 152 | 217 | 64 | 57 | 35 | - | 50 | 4 3 | - | - |
| 3 (1928) | 63 | 77 | 57 | 81 | 87 | 265 | 40 | - | 254 | 183 | - | 38 | - | 92 | 10 25 | - | - |
| 4 (1929) | 9 | 31 | 56 | 75 | 56 | 72 | 88 | 51 | 70 | 139 | 122 | 100 | 989 | 49 | 7 8 | 140 | 98 |
| 5 (1930) | 45 | 91 | 59 | 85 | - | 155 | - | 114 | 70 | - | 60 | 28 | - | - | - | - | - |
| 6 (1931) | 86 | 64 | 67 | 90 | 89 | 37 | 341 | 40 | 124 | 254 | 57 | 61 | 1,328 | 64 | 10 3 | 153 | 120 |
| 7 (1932) | 21 | 30 | 41 | 106 | 100 | 128 | 199 | 91 | 279 | 37 | 112 | 86 | 1,235 | 92 | 7 1 | 172 | 115 |
| 8 (1933) | 34 | 25 | 102 | 184 | 57 | 139 | 74 | 148 | 63 | 135 | 110 | 37 | 1,107 | 87 | 4 25 | 147 | 111 |
| 9 (1934) | 27 | 23 | 55 | 104 | 36 | 85 | 181 | 24 | 190 | 96 | 72 | 35 | 927 | 135 | 7 12 | 130 | 84 |
| 10 (1935) | 14 | 64 | 63 | 57 | 41 | 222 | 103 | 315 | 303 | 52 | 56 | 54 | 1,345 | 76 | 8 28 | 150 | 97 |

| | | | | | | | | | | | | | | | | | | |
|-----------|------|-------|-------|-------|-------|-------|-------|-------|-------|-------|-------|------|---------|-------|----|----|-----|-----|
| 11 (1936) | 17.7 | 41.9 | 22.8 | 175.9 | 129.2 | 59.6 | 166.7 | 97.5 | 141.8 | 112.5 | 22.0 | 62.8 | 1,070.4 | 70.1 | 10 | 2 | 155 | 104 |
| 12 (1937) | 50.2 | 111.3 | 89.7 | 66.7 | 73.7 | 183.1 | 129.7 | 48.7 | 200.4 | 131.1 | 105.9 | 40.8 | 1,231.3 | 72.1 | 9 | 10 | 136 | 110 |
| 13 (1938) | 71.1 | 32.4 | 61.2 | 68.1 | 79.3 | 88.1 | 284.8 | 181.1 | 222.6 | 200.2 | 26.9 | 14.5 | 1,415.3 | 97.3 | 7 | 4 | 125 | 97 |
| 14 (1939) | 25.9 | 36.3 | 75.6 | 108.8 | 40.6 | 89.5 | 15.0 | 23.8 | 115.7 | 193.1 | 66.5 | 3.2 | 794.0 | 119.1 | 10 | 16 | 92 | 74 |
| 15 (1940) | 10.3 | 85.1 | 74.7 | 65.2 | 16.3 | 222.1 | 85.4 | 317.5 | 65.2 | 101.4 | 48.3 | 62.0 | 1,151.5 | 158.5 | 8 | 25 | 126 | 91 |
| 16 (1941) | 53.7 | 74.2 | 76.5 | 48.4 | 139.3 | 225.2 | 195.7 | 227.6 | 235.8 | 50.8 | 89.5 | 76.7 | 1,493.4 | 115.5 | 8 | 14 | 158 | 117 |
| 17 (1942) | 10.2 | 60.0 | 100.8 | 70.3 | 128.0 | 239.6 | 34.6 | 112.0 | 336.5 | 77.9 | 28.9 | 14.8 | 1,213.6 | 113.3 | 9 | 20 | 124 | 92 |
| 18 (1943) | 20.1 | 63.6 | 41.5 | 102.7 | 97.8 | 185.7 | 199.6 | 132.1 | 178.3 | 118.1 | 48.5 | 49.3 | 1,237.3 | 64.5 | 9 | 11 | 145 | 108 |
| 19 (1944) | 21.7 | 34.3 | 106.5 | 54.4 | 55.3 | 42.7 | 79.3 | 149.1 | 124.2 | 151.3 | 119.5 | 19.6 | 957.9 | 49.0 | 10 | 7 | 156 | 98 |
| 20 (1945) | 3.2 | 57.1 | 77.5 | 48.5 | 84.6 | 146.9 | 180.6 | 173.1 | 190.3 | 502.7 | 55.7 | 42.4 | 1,562.6 | 187.7 | 10 | 6 | 149 | 96 |
| 21 (1946) | 66 | 52 | 84 | 117 | 59 | 200 | 70 | 23 | 78 | 103 | 45 | 37 | 933 | 51 | 4 | 24 | 145 | 103 |
| 22 (1947) | 41 | 22 | 40 | - | 134 | 63 | 158 | 22 | 63 | 98 | 13 | 48 | - | - | - | - | - | - |
| 23 (1948) | 37 | 41 | 109 | 63 | 25 | 78 | - | 85 | 92 | 64 | 106 | 49 | - | - | - | - | - | - |
| 24 (1949) | 9 | 46 | 82 | - | 78 | 276 | 109 | 80 | 202 | 117 | 106 | 111 | - | - | - | - | - | - |
| 25 (1950) | 44 | 42 | - | - | - | 169 | 69 | 111 | 207 | - | - | 84 | - | - | - | - | - | - |
| 26 (1951) | 59 | 132 | 60 | 90 | 77 | 109 | 455 | 55 | 144 | 111 | 77 | 61 | 1,430 | 96 | 7 | 13 | 131 | 110 |
| 27 (1952) | 75 | 60 | 118 | 143 | 100 | 179 | 451 | 43 | 147 | 98 | 112 | 22 | 1,548 | 164 | 7 | 2 | 150 | 115 |
| 28 (1953) | 35 | 85 | 94 | 53 | 142 | 346 | 241 | 167 | 332 | 31 | 50 | 46 | 1,622 | 143 | 9 | 24 | 141 | 110 |
| 29 (1954) | 81 | 35 | 56 | 119 | 161 | 331 | 286 | 403 | 287 | 58 | 69 | 32 | 1,618 | 110 | 6 | 29 | 150 | 119 |
| 30 (1955) | 30 | 104 | 93 | 143 | 70 | 153 | 105 | 86 | 112 | 152 | 46 | 23 | 1,117 | 52 | 6 | 18 | 140 | 112 |
| 31 (1956) | 105 | 19 | 131 | 60 | 183 | 172 | 62 | 134 | - | 103 | 24 | 11 | - | 43 | 5 | 15 | 140 | 112 |
| 32 (1957) | 39 | 70 | 24 | 100 | 141 | 122 | 250 | 144 | 248 | 75 | 35 | 58 | 1,306 | 58 | 8 | 23 | 136 | 45 |
| 33 (1958) | 51 | 38 | 89 | 182 | 68 | 148 | 105 | 253 | 140 | 122 | 88 | 65 | 1,309 | 96 | 8 | 24 | 138 | 50 |
| 34 (1959) | 60 | 74 | 97 | 95 | 149 | 60 | 139 | 75 | 141 | 120 | 88 | 82 | 1,180 | 101 | 9 | 26 | 128 | 36 |
| 35 (1960) | 30 | 6 | 49 | 62 | 71 | 161 | 233 | 165 | 115 | 89 | 76 | 16 | 1,133 | 189 | 7 | 8 | 112 | 27 |

| | 1月 | 2月 | 3月 | 4月 | 5月 | 6月 | 7月 | 8月 | 9月 | 10月 | 11月 | 12月 | 全年 |
|----|---------|---------|---------|-------|---------|---------|---------|---------|----------|---------|---------|---------|----------|
| 總計 | 2,505.1 | 3,157.2 | 4,537.8 | 4,858 | 5,593.1 | 9,819.5 | 9,224.4 | 7,043.5 | 11,143.8 | 6,697.1 | 3,770.7 | 2,915.1 | 61,261.3 |
| 年數 | 58 | 57 | 57 | 54 | 56 | 59 | 57 | 58 | 57 | 56 | 57 | 58 | 48 |
| 平均 | 43.1 | 55.3 | 79.6 | 89.9 | 99.8 | 166.4 | 161.8 | 121.4 | 195.5 | 119.5 | 66.1 | 50.2 | 1,276.2 |

既往最多年降水量 大正7年 (1874)
 既往最少年降水量 昭和14年 (794)
 既往最多月降水量 大正7年9月 (583)
 既往最少月降水量 昭和14年12月 (3.2)
 既往最多日降水量 大正7年9月 (351)

三 島 測 候 所

| 年(西曆年) | 月 | | | | | | | | | | | | 最大日量 | | 雨日數 | | | |
|-----------------|-----|-----|-----|-----|-----|-----|-----|-----|-----|-----|-----|-----|-------|-----|-----|---|------|------|
| | 1月 | 2月 | 3月 | 4月 | 5月 | 6月 | 7月 | 8月 | 9月 | 10月 | 11月 | 12月 | 全年 | 日 | 月 | 日 | ≥0.1 | ≥1.0 |
| 明治 34 (1901) | 53 | 26 | 71 | 82 | 57 | 170 | 265 | 57 | 98 | 196 | 31 | 85 | 1,191 | 90 | | | 140 | 104 |
| 35 (1902) | 20 | 16 | 37 | 91 | 207 | 159 | 175 | 381 | 213 | 181 | 67 | 113 | 1,660 | 96 | | | 148 | 119 |
| 36 (1903) | 65 | 57 | 129 | 114 | 179 | 103 | 367 | 5 | 256 | 177 | 85 | 41 | 1,578 | 104 | | | 143 | 117 |
| 37 (1904) | 29 | 29 | 120 | 76 | 68 | 190 | 190 | 176 | 140 | 108 | 56 | 40 | 1,222 | 103 | | | 140 | 122 |
| 38 (1905) | 44 | 35 | 161 | 103 | 92 | 394 | 131 | 524 | 189 | 106 | 74 | 102 | 1,955 | 115 | | | 155 | 138 |
| 39 (1906) | - | 70 | 56 | 45 | 113 | 216 | 177 | 73 | 190 | 146 | 59 | 33 | - | 59 | | | - | - |
| 40 (1907) | 79 | 63 | 122 | 70 | 55 | 161 | 249 | 137 | 441 | 76 | 88 | 17 | 1,558 | 111 | | | 147 | 117 |
| 41 (1908) | 33 | 15 | 105 | 149 | 78 | 138 | 49 | 307 | 158 | 131 | 62 | 63 | 1,288 | 131 | | | 122 | 105 |
| 42 (1909) | 81 | 41 | 98 | 114 | 84 | 255 | 111 | 56 | 161 | 50 | 123 | 27 | 1,201 | 62 | | | 132 | 117 |
| 43 (1910) | 81 | 82 | 67 | 55 | 76 | 220 | 91 | 36 | 201 | 133 | 34 | 11 | 1,087 | 86 | | | 132 | 121 |
| 44 (1911) | 50 | 28 | 85 | 98 | 34 | 180 | 133 | 161 | 330 | 166 | 98 | 40 | 1,403 | 172 | | | 135 | 111 |
| 45 (1912) | 62 | 84 | 119 | 93 | 21 | 44 | 145 | 74 | 110 | 50 | 50 | 57 | 909 | 65 | | | 104 | 93 |
| 大正 2 (1913) | 21 | 20 | 22 | 48 | 28 | 101 | 35 | 173 | 233 | 86 | 86 | 54 | 873 | 65 | | | 92 | 63 |
| 3 (1914) | 29 | 51 | 51 | 51 | 68 | 202 | 57 | 92 | 111 | 105 | 37 | 44 | 898 | 74 | | | 101 | 89 |
| 4 (1915) | 52 | 96 | 72 | 195 | 98 | 180 | 37 | 227 | 162 | 405 | 67 | 35 | 1,626 | 133 | | | 140 | 123 |
| 5 (1916) | 19 | 79 | 75 | 121 | 93 | 206 | 106 | 163 | 146 | 108 | 69 | 49 | 1,234 | 75 | | | 125 | 88 |
| 6 (1917) | 35 | 52 | 78 | 62 | 69 | 160 | 95 | 163 | 222 | 177 | 49 | 24 | 1,186 | 133 | | | 111 | 77 |
| 7 (1918) | 23 | 52 | 94 | 68 | 80 | 100 | 327 | 162 | 379 | 193 | 83 | 107 | 1,668 | 130 | | | 134 | 119 |
| 8 (1919) | 83 | 59 | 98 | 46 | 68 | 162 | 267 | 68 | 250 | 16 | 75 | 54 | 1,246 | 127 | | | 195 | 95 |
| 9 (1920) | 58 | 59 | 70 | 36 | 95 | 137 | 165 | 412 | 107 | 34 | 80 | 92 | 1,345 | 210 | | | 76 | 75 |
| 10 (1921) | 37 | 81 | 81 | 89 | 85 | 430 | 208 | 61 | 340 | 38 | - | 125 | - | 92 | | | - | - |
| 11 (1922) | 69 | 113 | 111 | 86 | 38 | 159 | 453 | 43 | 236 | 193 | 115 | 14 | 1,630 | 193 | | | 110 | 103 |
| 12 (1923) | 40 | 48 | 78 | 159 | 223 | 262 | 234 | 76 | 312 | 216 | 122 | 26 | 1,805 | 198 | | | 127 | 122 |
| 13 (1924) | 19 | 66 | 56 | 109 | 170 | 115 | 20 | 94 | 221 | 116 | 45 | 41 | 1,072 | 90 | | | 139 | 112 |
| 14 (1925) | 36 | 44 | 54 | 60 | 103 | 208 | 156 | 171 | 392 | 26 | 73 | 73 | 1,396 | 137 | | | 126 | 112 |
| (大正15) 1 (1926) | 40 | 70 | 93 | 66 | 177 | 160 | 257 | 17 | 248 | 68 | 50 | 27 | 1,262 | 135 | | | 112 | 98 |
| 2 (1927) | 30 | 59 | 174 | 105 | 28 | 43 | 135 | 198 | 279 | 60 | 82 | 25 | 1,217 | 94 | | | 7 | 6 |
| 3 (1928) | 60 | 60 | 51 | 124 | 84 | 217 | 169 | 282 | 166 | 151 | 53 | 52 | 1,468 | 104 | | | 112 | 105 |
| 4 (1929) | 14 | 39 | 50 | 107 | 140 | 137 | 124 | 67 | 361 | 184 | 74 | 145 | 1,440 | 90 | | | 137 | 109 |
| 5 (1930) | 48 | 62 | 116 | 143 | 60 | 9 | 173 | 220 | 133 | 190 | 104 | 42 | 1,385 | 162 | | | 136 | 119 |
| 6 (1931) | 116 | 105 | 116 | 151 | 117 | 99 | 384 | 80 | 195 | 350 | 78 | 75 | 1,863 | 75 | | | 134 | 131 |
| 7 (1932) | 59 | 58 | 49 | 168 | 107 | 156 | 145 | 137 | 347 | 32 | 86 | 117 | 1,460 | 85 | | | 131 | 125 |
| 8 (1933) | 63 | 47 | 114 | 184 | 73 | 130 | 42 | 208 | 56 | 182 | 99 | 34 | 1,231 | 80 | | | 118 | 106 |
| 9 (1934) | 40 | 34 | 70 | 136 | 23 | 115 | 122 | 47 | 445 | 112 | 78 | 69 | 1,290 | 200 | | | 92 | 87 |
| 10 (1935) | 12 | 129 | 86 | 70 | 68 | 407 | 194 | 530 | 374 | 49 | 63 | 67 | 2,047 | 150 | | | 111 | 101 |

| | | | | | | | | | | | | | | | | | | |
|-----------|-------|-------|-------|-------|-------|-------|-------|-------|-------|-------|-------|-------|---------|-------|----|----|-----|-----|
| 11 (1936) | 21.1 | 50.5 | 40.7 | 186.2 | 169.0 | 58.2 | 155.2 | 166.5 | 99.5 | 136.1 | 47.6 | 84.9 | 1,206.9 | 70.0 | 10 | 2 | 136 | 106 |
| 12 (1937) | 65.6 | 152.5 | 85.3 | 76.8 | 92.1 | 215.0 | 171.0 | 103.1 | 291.0 | 171.5 | 129.8 | 52.6 | 1,606.3 | 90.0 | 9 | 10 | 142 | 124 |
| 13 (1938) | 66.8 | 28.8 | 97.0 | 91.9 | 113.8 | 216.7 | 296.8 | 289.1 | 314.6 | 255.4 | 26.8 | 28.1 | 1,825.8 | 156.5 | 9 | 5 | 130 | 112 |
| 14 (1939) | 30.0 | 24.1 | 80.2 | 95.2 | 40.7 | 96.8 | 41.7 | 9.4 | 88.3 | 183.1 | 56.7 | 2.1 | 748.3 | 113.6 | 10 | 16 | 92 | 75 |
| 15 (1940) | 6.6 | 83.7 | 59.5 | 83.2 | 23.5 | 247.0 | 141.7 | 307.4 | 139.8 | 78.5 | 65.8 | 44.1 | 1,280.8 | 118.7 | 8 | 31 | 123 | 104 |
| 16 (1941) | 72.1 | 71.9 | 105.6 | 110.0 | 132.2 | 238.4 | 236.1 | 225.6 | 284.5 | 127.6 | 121.0 | 75.7 | 1,800.7 | 106.0 | 8 | 23 | 167 | 134 |
| 17 (1942) | 26.9 | 60.8 | 101.1 | 72.2 | 160.7 | 303.6 | 37.2 | 195.4 | 414.0 | 180.2 | 42.1 | 19.9 | 1,542.1 | 125.1 | 9 | 19 | 137 | 105 |
| 18 (1943) | 20.8 | 60.8 | 60.2 | 108.2 | 84.8 | 226.8 | 453.9 | 98.6 | 228.8 | 117.2 | 60.5 | 62.5 | 1,583.1 | 107.8 | 7 | 22 | 134 | 103 |
| 19 (1944) | 21.2 | 53.1 | 112.4 | 83.6 | 39.4 | 76.1 | 65.1 | 77.1 | 239.6 | 167.9 | 99.1 | 25.2 | 1,059.8 | 96.6 | 9 | 16 | 131 | 100 |
| 20 (1945) | 5.7 | 53.8 | 64.1 | 68.8 | 89.8 | 207.6 | 253.9 | 218.7 | 501.8 | 826.2 | 43.2 | 74.2 | 2,407.8 | 331.0 | 10 | 8 | 153 | 123 |
| 21 (1946) | 57.2 | 82.0 | 114.6 | 93.5 | 92.4 | 177.2 | 209.4 | 33.9 | 72.8 | 133.6 | 97.7 | 87.6 | 1,251.9 | 139.1 | 7 | 29 | 142 | 112 |
| 22 (1947) | 81.4 | 57.5 | 57.4 | 46.2 | 144.4 | 222.2 | 192.8 | 31.4 | 105.3 | 121.8 | 13.1 | 102.5 | 1,176.0 | 107.8 | 6 | 24 | 131 | 103 |
| 23 (1948) | 24.7 | 67.2 | 53.5 | 58.4 | 38.6 | 74.7 | 162.5 | 198.4 | 96.1 | 104.5 | 166.7 | 38.0 | 1,083.3 | 74.0 | 7 | 26 | 142 | 109 |
| 24 (1949) | 16.7 | 125.3 | 100.9 | 57.3 | 96.7 | 289.3 | 88.4 | 134.8 | 206.0 | 96.0 | 123.0 | 78.2 | 1,412.6 | 111.0 | 9 | 19 | 157 | 134 |
| 25 (1950) | 139.5 | 42.7 | 108.4 | 79.8 | 140.3 | 159.0 | 211.7 | 130.8 | 322.7 | 158.2 | 135.3 | 59.6 | 1,688.0 | 95.0 | 9 | 2 | 176 | 137 |
| 26 (1951) | 35 | 128 | 63 | 121 | 92 | 139 | 392 | 25 | 91 | 246 | 87 | 60 | 1,479 | 151 | 10 | 14 | 135 | 108 |
| 27 (1952) | - | 106 | - | - | 96 | 299 | 789 | 108 | 215 | 78 | 121 | 45 | - | 223 | 7 | 2 | 154 | 126 |
| 28 (1953) | 47 | 62 | 105 | 51 | 136 | 519 | 161 | 32 | 519 | 34 | 40 | 63 | 1,769 | 161 | 6 | 7 | 142 | 110 |
| 29 (1954) | 104 | 66 | 69 | 175 | 182 | 250 | 173 | 259 | 499 | 64 | 86 | 42 | 1,969 | 164 | 9 | 25 | 129 | 111 |
| 30 (1955) | 65 | 109 | 96 | 130 | 98 | 171 | 133 | 139 | 167 | 177 | 55 | 10 | 1,350 | 80 | 9 | 29 | 111 | 96 |
| 31 (1956) | 189 | 21 | 138 | 83 | 178 | 156 | 90 | 168 | 430 | 124 | 14 | 31 | 1,622 | 120 | 8 | 16 | 106 | 55 |
| 32 (1957) | 46 | 77 | 45 | 86 | 156 | 139 | 209 | 189 | 309 | 35 | 45 | 53 | 1,388 | 60 | 6 | 27 | 132 | 51 |
| 33 (1958) | 43 | 73 | 122 | 207 | 88 | 123 | 137 | 201 | 171 | 161 | 54 | 56 | 1,436 | 60 | 6 | 11 | 129 | 45 |
| 34 (1959) | 41 | 118 | 101 | 153 | 143 | 57 | 151 | 157 | 318 | 193 | 121 | 134 | 1,687 | 167 | 9 | 26 | 123 | 46 |
| 35 (1960) | 31 | 13 | 79 | 97 | 123 | 196 | 111 | 213 | 124 | 131 | 68 | 30 | 1,216 | 72 | 8 | 29 | 118 | 40 |

| | 1月 | 2月 | 3月 | 4月 | 5月 | 6月 | 7月 | 8月 | 9月 | 10月 | 11月 | 12月 | 全年 |
|----|---------|---------|---------|---------|---------|----------|----------|---------|----------|---------|---------|---------|----------|
| 總計 | 2,857.3 | 3,818.7 | 5,147.9 | 5,888.3 | 5,909.4 | 10,982.6 | 11,051.4 | 9,147.2 | 14,449.4 | 8,595.8 | 4,378.3 | 3,323.2 | 81,203.4 |
| 年數 | 58 | 60 | 59 | 59 | 60 | 60 | 60 | 60 | 60 | 60 | 59 | 60 | 57 |
| 平均 | 49.2 | 63.6 | 87.2 | 99.8 | 98.4 | 183.0 | 184.1 | 152.4 | 240.8 | 143.2 | 74.2 | 55.3 | 1,424.6 |

既往最多年降水量 明治38年 (1955)
 既往最少年降水量 昭和14年 (748.3)
 既往最多月降水量 昭和20年9月 (826.2)
 既往最少月降水量 昭和14年12月 (2.1)
 既往最多日降水量 昭和20年10月8日 (331.0)

多 高 浜 測 候 所

| 年(西曆年) | 月 | | | | | | | | | | | | 雨天日数 | | | | |
|-----------------|----|-----|-----|-----|-----|-----|-----|-----|-----|-----|-----|-----|-------|------|-------|------|------|
| | 1月 | 2月 | 3月 | 4月 | 5月 | 6月 | 7月 | 8月 | 9月 | 10月 | 11月 | 12月 | 全年 | 最大日量 | 月 日 | ≥0.1 | ≥1.0 |
| 明治 34 (1901) | 69 | 12 | 70 | 103 | 51 | 222 | 354 | 59 | 76 | 177 | 25 | 66 | 1,284 | 88 | | 139 | 102 |
| 35 (1902) | 31 | 11 | 57 | 96 | 195 | 155 | 209 | 330 | 212 | 178 | 45 | 111 | 1,630 | 89 | | 143 | 114 |
| 36 (1903) | 63 | 46 | 106 | 124 | 198 | 100 | 289 | 8 | 182 | 209 | 62 | 31 | 1,418 | 91 | | 151 | 119 |
| 37 (1904) | 26 | 21 | 95 | 82 | 55 | 178 | 162 | 167 | 176 | 119 | 34 | 24 | 1,139 | 114 | | 136 | 98 |
| 38 (1905) | 57 | 32 | 171 | 93 | 85 | 386 | 81 | 466 | 123 | 106 | 59 | 85 | 1,744 | 134 | | 167 | 135 |
| 39 (1906) | 47 | 32 | 171 | 93 | 85 | 386 | 81 | 466 | 123 | 106 | 45 | 20 | 1,189 | 76 | | 120 | 110 |
| 40 (1907) | 48 | 47 | 119 | 73 | 34 | 132 | 233 | 134 | 389 | 94 | 78 | 14 | 1,395 | 118 | | 121 | 110 |
| 41 (1908) | 20 | 13 | 81 | 104 | 55 | 172 | 60 | 166 | 155 | 122 | 42 | 30 | 1,020 | 94 | | 110 | 103 |
| 42 (1909) | 67 | 43 | 95 | 88 | 70 | 224 | 60 | 72 | 245 | 43 | 89 | 7 | 1,103 | 40 | | 116 | 113 |
| 43 (1910) | 43 | 8 | 45 | 37 | 52 | 160 | 61 | 65 | 252 | 112 | 35 | 9 | 879 | 68 | | 116 | 112 |
| 大正 44 (1911) | 50 | 14 | 101 | 109 | 73 | 185 | 92 | 314 | 159 | 156 | 98 | 54 | 1,405 | 205 | | 116 | 111 |
| 45 (1912) | 57 | 72 | 122 | 81 | 31 | 23 | 142 | 53 | 374 | 191 | 26 | 63 | 1,235 | 255 | | 101 | 99 |
| 2 (1913) | 19 | 35 | 23 | 82 | 76 | 198 | 53 | 138 | 75 | 116 | 79 | 73 | 967 | 61 | | 104 | 90 |
| 3 (1914) | 39 | 70 | 135 | 57 | 209 | 244 | 39 | 83 | 198 | 129 | 40 | 64 | 1,307 | 78 | | 133 | 106 |
| 4 (1915) | 42 | 84 | 69 | 194 | 88 | 203 | 66 | 231 | 111 | 246 | 76 | 24 | 1,434 | 134 | | 141 | 118 |
| 5 (1916) | 20 | 66 | 59 | 108 | 88 | 159 | 83 | 120 | 214 | 149 | 141 | 57 | 1,264 | 63 | | 159 | 115 |
| 6 (1917) | 42 | 35 | 68 | 49 | 43 | 183 | 47 | 112 | 293 | 230 | 64 | 16 | 1,182 | 74 | | 42 | 99 |
| 7 (1918) | 10 | 58 | 63 | 66 | 79 | 137 | 309 | 199 | 488 | 183 | 71 | 127 | 1,790 | 261 | | 148 | 122 |
| 8 (1919) | 77 | 79 | 97 | 37 | 91 | 192 | 292 | 47 | 251 | 49 | 47 | 68 | 1,327 | 99 | | 129 | 94 |
| 9 (1920) | 69 | 72 | 128 | 58 | 100 | 161 | 54 | 448 | 143 | 49 | 51 | 109 | 1,442 | 161 | | 156 | 123 |
| 10 (1921) | 42 | 85 | 76 | 138 | 85 | 427 | 173 | 26 | 329 | 51 | 40 | 98 | 1,570 | 117 | | 147 | 116 |
| 11 (1922) | 82 | 115 | 97 | 92 | 38 | 155 | 520 | 25 | 191 | 173 | 80 | 13 | 1,581 | 112 | | 128 | 99 |
| 12 (1923) | 40 | 40 | 85 | 189 | 277 | 333 | 216 | 52 | 464 | 216 | 99 | 26 | 2,037 | 236 | | 157 | 126 |
| 13 (1924) | 15 | 37 | 80 | 104 | 157 | 78 | 25 | 86 | 171 | 64 | 25 | 30 | 872 | 69 | | 128 | 93 |
| 14 (1925) | 7 | 36 | 36 | 61 | 118 | 217 | 100 | 83 | 385 | 19 | 63 | 50 | 1,176 | 130 | | 137 | 95 |
| (大正15) 1 (1926) | 32 | 39 | 91 | 95 | 170 | 141 | 279 | 106 | 143 | 58 | 48 | 57 | 1,260 | 140 | 7 6 | 122 | 96 |
| 2 (1927) | 25 | 36 | 145 | 88 | 26 | 76 | 103 | 134 | 247 | 50 | 59 | 20 | 1,010 | 65 | 8 26 | 140 | 102 |
| 3 (1928) | 66 | 72 | 59 | 93 | 76 | 242 | 158 | 159 | 212 | 127 | 59 | 48 | 1,370 | 100 | 8 29 | 141 | 119 |
| 4 (1929) | 15 | 28 | 53 | 68 | 126 | 131 | 88 | 50 | 327 | 180 | 143 | 106 | 1,316 | 92 | 9 20 | 134 | 106 |
| 5 (1930) | 54 | 82 | 107 | 116 | 58 | 94 | 77 | 170 | 124 | 152 | 72 | 31 | 1,136 | 75 | 10 30 | 142 | 103 |
| 6 (1931) | 87 | 116 | 64 | 106 | 103 | 111 | 368 | 88 | 120 | 322 | 63 | 68 | 1,616 | 90 | 10 13 | 142 | 111 |
| 7 (1932) | 46 | 38 | 35 | 123 | 77 | 131 | 168 | 101 | 268 | 18 | 106 | - | - | 78 | 9 5 | - | - |
| 8 (1933) | 31 | 33 | 90 | 187 | 84 | 117 | 15 | 237 | 43 | 192 | 78 | 19 | 1,125 | 84 | 8 3 | 144 | 113 |
| 9 (1934) | 24 | - | 57 | 137 | 14 | - | 134 | - | 414 | 123 | 71 | - | - | 214 | 9 20 | - | - |
| 10 (1935) | - | 53 | 76 | 60 | 56 | 217 | 133 | 435 | - | 48 | - | - | - | 181 | 8 28 | - | - |

| | | | | | | | | | | | | | | | | |
|-----------|-------|-------|-------|-------|-------|-------|-------|-------|-------|-------|-------|---------|---------|-----|----|-----|
| 11 (1936) | - | 28.8 | 174.6 | 168.0 | 39.8 | 219.3 | 99.9 | 149.6 | 128.5 | 39.3 | 79.5 | - | 82.1 | 10 | 2 | - |
| 12 (1937) | 62.0 | 155.6 | 67.6 | 66.6 | 89.4 | 135.9 | 181.7 | 116.9 | 264.6 | 107.1 | 32.1 | 1,444.4 | 81.3 | 9 | 10 | 142 |
| 13 (1938) | 66.3 | 22.8 | 87.7 | 68.5 | 145.6 | 155.8 | 285.9 | 268.0 | 202.2 | 27.3 | 25.8 | 1,547.6 | 92.0 | 7 | 4 | 141 |
| 14 (1939) | 23.4 | 31.5 | 73.0 | 79.6 | 39.0 | 99.3 | 19.4 | 10.7 | 58.3 | 50.1 | 2.0 | 674.0 | 120.0 | 10 | 16 | 98 |
| 15 (1940) | 4.5 | 91.5 | 66.9 | 78.6 | 23.7 | 269.2 | 138.2 | 221.4 | 155.3 | 65.7 | 33.2 | 1,264.6 | 100.0 | 9 | 11 | 127 |
| 16 (1941) | 50.1 | - | 98.2 | 85.7 | 134.3 | - | 190.3 | - | - | - | - | - | - | - | - | - |
| 17 (1942) | 12.6 | 64.6 | 73.3 | 67.1 | 121.5 | 348.8 | 37.3 | 182.4 | 431.2 | 39.4 | 19.6 | 1,479.2 | 163.2 | 9 | 21 | 98 |
| 18 (1943) | 21.6 | 45.8 | 49.5 | 118.6 | 91.0 | 131.1 | 508.2 | 126.6 | 312.7 | 46.8 | 69.8 | 1,627.5 | 156.0 | 9 | 19 | 135 |
| 19 (1944) | 21.6 | 38.2 | 84.9 | 48.3 | 45.8 | 68.1 | 60.7 | 72.9 | 105.8 | 119.2 | 24.5 | 971.4 | 103.5 | 9 | 16 | 125 |
| 20 (1945) | 2.5 | 83.7 | 68.7 | 61.1 | 80.0 | - | 239.2 | 163.0 | 740.7 | 42.7 | 58.8 | (215.0) | (215.0) | (10 | 8) | - |
| 21 (1946) | 38.6 | 57.0 | 92.7 | 119.6 | 93.0 | 203.5 | 204.1 | 34.8 | 69.8 | 145.2 | 73.6 | 1,208.3 | 137.8 | 7 | 29 | 131 |
| 22 (1947) | 62.8 | 41.7 | 50.6 | 45.1 | 140.5 | 204.5 | 147.7 | 11.7 | 116.9 | 170.5 | 80.6 | 1,079.9 | 91.5 | 10 | 19 | 121 |
| 23 (1948) | 20.2 | 62.1 | 141.8 | - | 50.7 | 107.4 | 149.4 | 208.2 | 123.2 | 7.3 | 27.6 | 1,079.9 | 72.6 | 7 | 25 | 89 |
| 24 (1949) | 7.6 | 71.6 | 103.1 | 40.6 | 73.6 | 161.0 | 61.8 | 113.8 | 212.7 | 94.4 | 100.8 | 1,143.1 | 61.5 | 6 | 19 | 126 |
| 25 (1950) | 118.4 | 64.4 | 92.4 | 73.1 | 106.9 | 147.1 | 63.5 | 55.1 | 250.3 | 113.4 | - | - | 85.0 | 9 | 2 | - |
| 26 (1951) | 40 | 70 | 51 | 106 | 64 | 117 | 375 | 4 | 76 | 193 | 45 | 1,188 | 110 | 10 | 14 | 103 |
| 27 (1952) | 44 | 69 | 119 | 140 | 91 | 251 | 409 | 77 | 212 | 70 | 42 | 1,649 | 128 | 7 | 11 | 146 |
| 28 (1953) | 31 | 62 | 82 | 60 | 140 | 401 | 170 | 171 | 380 | 44 | 63 | 1,648 | 207 | 9 | 24 | 162 |
| 29 (1954) | 86 | 40 | 53 | 124 | 194 | 232 | 269 | 162 | 220 | 75 | 61 | 1,608 | 84 | 11 | 27 | 151 |
| 30 (1955) | 21 | 88 | 133 | 159 | 60 | 172 | 143 | 103 | 208 | 172 | 9 | 1,307 | 113 | 9 | 29 | 124 |
| 31 (1956) | 103 | 28 | 114 | 52 | 203 | 163 | 94 | 114 | 352 | 127 | 23 | 1,387 | 112 | 9 | 26 | 111 |
| 32 (1957) | 31 | 64 | 37 | 111 | 136 | 134 | 193 | 186 | 402 | 91 | 49 | 1,474 | 70 | 9 | 6 | 138 |
| 33 (1958) | 47 | 72 | 95 | 246 | 80 | 112 | 161 | 165 | 143 | 141 | 58 | 1,370 | 53 | 6 | 11 | 128 |
| 34 (1959) | 39 | 79 | 105 | 104 | 159 | 53 | 98 | 273 | 270 | 200 | 146 | 1,617 | 153 | 9 | 26 | 123 |
| 35 (1960) | 27 | - | - | - | - | - | - | - | - | - | - | - | - | - | - | - |

| | 1月 | 2月 | 3月 | 4月 | 5月 | 6月 | 7月 | 8月 | 9月 | 10月 | 11月 | 12月 | 全年 |
|----|---------|---------|---------|---------|-------|---------|---------|---------|----------|---------|---------|---------|---------|
| 總計 | 2,452.8 | 3,124.5 | 4,860.2 | 6,109.1 | 5,784 | 9,815.5 | 9,790.7 | 7,948.4 | 13,036.8 | 8,224.2 | 3,772.3 | 2,732.9 | 67,032 |
| 年數 | 59 | 57 | 59 | 58 | 59 | 56 | 59 | 57 | 57 | 58 | 57 | 54 | 51 |
| 平均 | 41.5 | 54.8 | 82.3 | 105.3 | 98.0 | 175.2 | 165.9 | 139.4 | 228.7 | 141.7 | 66.1 | 50.6 | 1,314.3 |

| | | |
|----------|----------|--------|
| 既往最多年降水量 | 大正12年 | (2037) |
| 既往最少年降水量 | 昭和14年 | (6740) |
| 既往最多月降水量 | 大正11年7月 | (520) |
| 既往最少月降水量 | 昭和14年12月 | (20) |
| 既往最大日降水量 | 大正7年 | (261) |

西 条 测 候 所

| 年(西暦年) | 月 | | | | | | | | | | | | 雨天日数 | | | | |
|-------------------|-----|-----|-----|-----|-----|-----|-----|-----|-----|-----|-----|-----|-------|------|-------|------|------|
| | 1月 | 2月 | 3月 | 4月 | 5月 | 6月 | 7月 | 8月 | 9月 | 10月 | 11月 | 12月 | 全年 | 最大日位 | 月 日 | ≥0.1 | ≥1.0 |
| 明治 34 (1901) | 98 | 17 | 65 | 99 | 47 | 249 | 403 | 60 | 75 | 187 | 43 | 64 | 1,407 | 68 | | 139 | 108 |
| 35 (1902) | 79 | 15 | 66 | 101 | 195 | 143 | 209 | 260 | 366 | 196 | 46 | 114 | 1,740 | 145 | | 138 | 116 |
| 36 (1903) | 73 | 57 | 123 | 119 | 99 | 68 | 317 | 7 | 266 | 208 | 60 | 38 | 1,535 | 98 | | 157 | 125 |
| 37 (1904) | 20 | 27 | 116 | 94 | 67 | 219 | 222 | 134 | 162 | 136 | 38 | 21 | 1,256 | 166 | | 134 | 106 |
| 38 (1905) | 63 | 37 | 185 | 111 | 95 | 341 | 161 | 518 | 91 | 118 | 54 | 80 | 1,854 | 139 | | 169 | 143 |
| 39 (1906) | 56 | 84 | 39 | 65 | 135 | 254 | 139 | 114 | 189 | 200 | 51 | 33 | 1,359 | 101 | | 131 | 119 |
| 40 (1907) | 75 | 51 | 105 | 68 | 43 | 178 | 240 | 108 | 421 | 77 | 93 | 8 | 1,467 | 160 | | 117 | 104 |
| 41 (1908) | 32 | 20 | 99 | 91 | 57 | 173 | 55 | 143 | 176 | 111 | 48 | 43 | 1,048 | 64 | | 119 | 106 |
| 42 (1909) | 83 | 44 | 93 | 122 | 101 | 302 | 139 | 205 | 303 | 86 | 45 | 28 | 1,551 | 86 | | 127 | 114 |
| 43 (1910) | 86 | 13 | 90 | 56 | 147 | 266 | 72 | 87 | 311 | 122 | 43 | 25 | 1,318 | 86 | | 128 | 123 |
| 44 (1911) | 71 | 40 | 126 | 139 | 76 | 266 | 180 | 267 | 257 | 126 | 100 | 39 | 1,687 | 172 | | 122 | 117 |
| 45 (1912) | 39 | 90 | 123 | 138 | 39 | 89 | 171 | 80 | 453 | 197 | 62 | 111 | 1,592 | 270 | | 119 | 108 |
| 大正 2 (1913) | 47 | 44 | 42 | 134 | 137 | 209 | 47 | 137 | 59 | 110 | 86 | 69 | 1,121 | 80 | | 88 | 85 |
| 3 (1914) | 19 | 77 | 99 | 70 | 176 | 260 | 37 | 113 | 231 | 151 | 36 | 76 | 1,345 | 107 | | 97 | 92 |
| 4 (1915) | 54 | 98 | 70 | 227 | 115 | 194 | 60 | 365 | 251 | 455 | 68 | 15 | 1,972 | 270 | | 118 | 108 |
| 5 (1916) | 18 | 56 | 61 | 98 | 65 | 166 | 104 | 197 | 256 | 144 | 125 | 52 | 1,352 | 55 | | 93 | 83 |
| 6 (1917) | 48 | 51 | 69 | 47 | 41 | 181 | 59 | 81 | 223 | 323 | 31 | 17 | 1,171 | 146 | | 114 | 102 |
| 7 (1918) | 2 | 57 | 88 | 87 | 77 | 138 | 528 | 315 | 550 | 176 | 57 | 157 | 2,232 | 228 | | 136 | 118 |
| 8 (1919) | 72 | 73 | 101 | 48 | 91 | 159 | 342 | 58 | 270 | 67 | 50 | 73 | 1,404 | 115 | | 134 | 106 |
| 9 (1920) | 80 | 79 | 138 | 66 | 136 | 100 | 40 | 466 | 180 | 25 | 56 | 90 | 1,456 | 137 | | 161 | 127 |
| 10 (1921) | 57 | 83 | 81 | 168 | 103 | 489 | 215 | 24 | 293 | 50 | 36 | 122 | 1,721 | 131 | | 158 | 120 |
| 11 (1922) | 114 | 89 | 82 | 88 | 50 | 173 | 487 | 7 | 109 | 288 | 86 | 18 | 1,591 | 179 | | 121 | 106 |
| 12 (1923) | 48 | 47 | 97 | 72 | 252 | 368 | 211 | 99 | 301 | 193 | 76 | 28 | 1,792 | 220 | | 146 | 129 |
| 13 (1924) | 21 | 50 | 47 | 100 | 201 | 75 | 70 | 100 | 139 | 106 | 44 | 18 | 971 | 65 | | 113 | 106 |
| 14 (1925) | 11 | 42 | 36 | 66 | 126 | 192 | 117 | 104 | 397 | 33 | 64 | 39 | 1,227 | 116 | | 117 | 96 |
| 大正15(昭和) 1 (1926) | 27 | 42 | 132 | 58 | 193 | 149 | 344 | 39 | 175 | 78 | 75 | 54 | 1,366 | 189 | 7 6 | 120 | 92 |
| 2 (1927) | 29 | 34 | 172 | 137 | 33 | 70 | 74 | 215 | 273 | 36 | 75 | 31 | 1,176 | 147 | 8 26 | 136 | 97 |
| 3 (1928) | 71 | 63 | 60 | 113 | 60 | 209 | 150 | 173 | 207 | 78 | 73 | 51 | 1,307 | 120 | 8 29 | 135 | 107 |
| 4 (1929) | 9 | 23 | - | 76 | 126 | 127 | 96 | 61 | 248 | 102 | 159 | 149 | - | 600 | 6 17 | - | - |
| 5 (1930) | 56 | 85 | 123 | 106 | 81 | 109 | - | 129 | 128 | 155 | 80 | 31 | - | 85 | 8 12 | - | - |
| 6 (1931) | 93 | 106 | 90 | 121 | 101 | 171 | 451 | - | 131 | 262 | 72 | 74 | - | 75 | 10 13 | - | - |
| 7 (1932) | 41 | - | - | 149 | 99 | 133 | 156 | 97 | 174 | 14 | 94 | 104 | - | 76 | 7 1 | - | - |
| 8 (1933) | 39 | 33 | 100 | 199 | 77 | 151 | 16 | 252 | 72 | 184 | 93 | 29 | 1,246 | 78 | 4 25 | 152 | 125 |
| 9 (1934) | 24 | 24 | 56 | 176 | 31 | 98 | 94 | 24 | 428 | 128 | 50 | 61 | 1,233 | 245 | 9 20 | 121 | 102 |
| 10 (1935) | 8 | 58 | 78 | 79 | 60 | 313 | 160 | 317 | 471 | 49 | 52 | 64 | 1,708 | 122 | 8 28 | 142 | 116 |

| | | | | | | | | | | | | | | | | |
|-----------|-------|-------|-------|-------|-------|-------|-------|-------|-------|-------|-------|-------|---------|---------|--------|-----|
| 11 (1936) | 13.4 | 40.2 | 33.3 | 179.4 | 199.4 | 42.4 | 235.3 | 89.6 | 120.0 | 126.1 | 51.9 | 89.4 | 1,220.1 | 89.3 | 7 12 | 143 |
| 12 (1937) | 74.6 | 137.7 | 71.3 | 68.7 | 103.5 | 133.1 | 144.2 | 93.8 | 277.3 | 149.4 | 129.9 | 44.3 | 1,427.8 | 120.0 | 9 10 | 149 |
| 13 (1938) | 74.3 | 23.3 | 252.9 | 138.7 | 166.4 | 195.5 | 220.9 | 196.7 | 248.6 | 314.2 | 45.1 | 29.8 | 1,906.4 | 148.0 | 9 5 | 143 |
| 14 (1939) | 32.7 | 35.2 | 80.5 | 101.3 | 50.5 | 92.2 | 22.9 | 37.8 | 49.6 | 204.0 | 40.8 | 2.1 | 749.6 | 120.7 | 10 16 | 123 |
| 15 (1940) | 2.5 | 103.5 | 66.3 | 83.7 | 20.3 | 236.3 | 111.3 | 297.6 | 169.1 | 93.3 | 57.8 | 33.7 | 1,275.4 | 120.2 | 8 25 | 116 |
| 16 (1941) | 43.9 | 76.3 | 91.3 | 85.5 | 134.5 | 205.3 | 147.9 | 253.4 | 178.9 | 54.6 | 117.9 | 71.3 | 1,460.8 | 94.1 | 8 23 | 145 |
| 17 (1942) | 7.5 | 63.3 | 82.6 | 80.0 | 145.3 | - | - | - | - | - | - | - | - | - | - | - |
| 18 (1943) | 18.5 | 27.0 | - | - | 106.7 | 163.3 | 481.1 | 164.2 | 318.4 | 118.9 | 39.4 | 72.8 | - | - | - | - |
| 19 (1944) | 23.4 | 44.5 | 96.5 | - | 50.3 | - | - | - | - | - | - | - | - | - | - | - |
| 20 (1945) | - | 140.2 | 64.3 | 70.5 | 126.3 | 150.1 | 284.4 | 225.8 | 463.0 | 795.6 | 26.2 | 47.7 | - | (279.4) | (10 9) | - |
| 21 (1946) | - | - | - | - | - | - | - | - | - | - | - | - | - | - | - | - |
| 22 (1947) | 95.1 | 37.0 | 64.2 | 46.7 | 154.6 | 181.8 | 293.1 | 24.9 | 161.5 | - | - | 75.0 | - | 205.0 | 6 9 | - |
| 23 (1948) | 39.3 | 83.2 | 289.0 | - | 138.1 | 182.7 | - | 138.9 | 185.8 | 190.4 | 190.4 | 86.1 | - | - | - | - |
| 24 (1949) | 23.8 | 96.7 | 77.6 | 50.8 | 94.2 | 284.8 | 121.4 | 162.7 | 160.1 | 89.7 | 128.1 | 110.3 | 1,400.2 | 70.0 | 6 20 | 140 |
| 25 (1950) | 126.5 | 86.0 | 100.7 | 52.5 | 139.9 | 185.9 | 139.3 | 91.6 | 533.2 | 125.7 | 124.2 | 26.8 | 1,732.3 | 160.8 | 9 13 | 164 |
| 26 (1951) | 35 | 109 | 55 | 124 | 79 | 87 | 454 | 44 | 91 | 286 | 65 | 38 | 1,467 | 162 | 10 14 | 122 |
| 27 (1952) | 45 | 92 | 128 | 123 | 139 | 125 | 227 | 73 | 122 | 61 | 150 | 29 | 1,314 | 107 | 11 11 | 139 |
| 28 (1953) | 48 | 69 | 81 | 26 | 110 | 393 | 139 | 84 | 325 | 43 | 70 | 53 | 1,441 | 125 | 9 24 | 129 |
| 29 (1954) | 82 | 57 | 31 | 139 | 227 | 278 | 259 | 191 | 531 | 70 | 71 | 30 | 1,966 | 199 | 9 13 | 128 |
| 30 (1955) | 40 | 82 | 110 | 181 | 68 | 181 | 282 | 71 | 219 | 173 | 40 | 12 | 1,459 | 134 | 9 29 | 135 |
| 31 (1956) | 92 | 32 | 116 | 61 | 205 | 170 | 110 | 104 | 423 | 116 | 15 | 25 | 1,469 | 85 | 9 26 | 110 |
| 32 (1957) | 26 | 68 | 36 | 123 | 153 | 117 | 181 | 230 | 441 | 78 | 54 | 77 | 1,584 | 93 | 9 6 | 126 |
| 33 (1958) | 57 | 59 | 130 | 240 | 83 | 103 | 139 | 169 | 132 | 124 | 62 | 50 | 1,348 | 67 | 8 24 | 127 |
| 34 (1959) | 42 | 88 | 103 | 187 | 163 | 65 | 131 | 250 | 271 | 197 | 95 | 133 | 1,645 | 173 | 9 26 | 123 |
| 35 (1960) | 28 | 9 | 84 | 89 | 110 | 216 | 91 | 248 | 145 | 139 | 89 | 10 | 1,258 | 98 | 8 25 | 104 |

| | 1 月 | 2 月 | 3 月 | 4 月 | 5 月 | 6 月 | 7 月 | 8 月 | 9 月 | 10 月 | 11 月 | 12 月 | 全 年 |
|-----|---------|---------|---------|---------|---------|----------|----------|---------|----------|---------|---------|---------|----------|
| 總 計 | 2,783.5 | 3,466.1 | 5,296.5 | 5,639.8 | 6,460.9 | 10,545.8 | 10,410.5 | 8,458.1 | 14,154.6 | 8,401.3 | 4,023.7 | 3,166.3 | 71,328.6 |
| 年 數 | 58 | 58 | 56 | 56 | 58 | 57 | 56 | 55 | 57 | 56 | 56 | 57 | 49 |
| 平 均 | 47.9 | 59.7 | 94.5 | 100.7 | 111.3 | 185.0 | 185.9 | 153.7 | 248.3 | 154.0 | 71.8 | 55.5 | 1,455.6 |

| | | |
|----------|-----------------|---------|
| 既往最多年降水量 | 大正 7 年 | (2232) |
| 既往最小年降水量 | 昭和14年 | (749.6) |
| 既往最多月降水量 | 大正 7 年 | (550) |
| 既往最小月降水量 | 昭和14年12月 | (2.1) |
| 既往最大日降水量 | 昭和 4 年 6 月 17 日 | (600) |

小 田 町 測 候 所

| 年(西歷年) | 月 | | | | | | | | | | | | 雨天日數 | | | | | |
|---------------|-----|-----|-----|-----|-----|-----|-----|-----|-----|-----|-----|-----|-------|------|-----|------|------|---|
| | 1月 | 2月 | 3月 | 4月 | 5月 | 6月 | 7月 | 8月 | 9月 | 10月 | 11月 | 12月 | 全年 | 最大日量 | 月 日 | ≥0.1 | ≥1.0 | |
| 明治 34 (1901) | - | - | - | - | - | - | - | - | - | - | - | - | - | - | - | - | - | - |
| 35 (1902) | - | - | - | - | - | - | - | - | - | - | - | - | - | - | - | - | - | - |
| 36 (1903) | - | - | - | - | - | - | - | - | - | - | - | - | - | - | - | - | - | - |
| 37 (1904) | - | - | - | - | - | - | - | - | - | - | - | - | - | - | - | - | - | - |
| 38 (1905) | - | - | - | - | - | - | 148 | 494 | 110 | 87 | 67 | 116 | - | 118 | - | - | - | - |
| 39 (1906) | 110 | 133 | 112 | 67 | 186 | 261 | 167 | 40 | 172 | 211 | 82 | 100 | 1,641 | 86 | - | 179 | 153 | |
| 40 (1907) | 106 | 93 | 142 | 126 | 80 | 227 | 437 | 128 | 402 | 74 | 143 | 36 | 1,994 | 156 | - | 176 | 143 | |
| 41 (1908) | 49 | 41 | 119 | 178 | 78 | 291 | 161 | 362 | 198 | 118 | 57 | 108 | 1,760 | 175 | - | 169 | 140 | |
| 42 (1909) | 86 | 68 | 128 | 136 | 98 | 401 | 212 | 260 | 314 | 34 | 144 | 72 | 1,953 | 96 | - | 167 | 132 | |
| 43 (1910) | 165 | 77 | 137 | 38 | 95 | 276 | 125 | 115 | 227 | 128 | 75 | 43 | 1,501 | 70 | - | 199 | 135 | |
| 44 (1911) | 98 | 83 | 182 | 114 | 89 | 334 | 202 | 408 | 296 | 133 | 65 | 54 | 2,058 | 269 | - | 155 | 123 | |
| 45 (1912) | 42 | 146 | 124 | 192 | 12 | 299 | 217 | 219 | 210 | 132 | 116 | 87 | 1,796 | 80 | - | 162 | 92 | |
| 大正 1 (1913) | 46 | 55 | 38 | 104 | 99 | 233 | 46 | 78 | 83 | 51 | 149 | 156 | 1,138 | 120 | - | 134 | 105 | |
| 2 (1914) | 59 | 87 | 128 | 71 | 124 | 226 | 20 | 63 | 168 | 65 | 68 | 57 | 1,136 | 110 | - | 157 | 106 | |
| 3 (1915) | 82 | 108 | 59 | 195 | 169 | 234 | 58 | 165 | 421 | 335 | 83 | 40 | 1,949 | 140 | - | 145 | 133 | |
| 4 (1916) | 29 | 121 | 109 | 133 | 116 | 196 | 246 | 231 | 100 | 54 | 57 | 73 | 1,465 | 68 | - | 146 | 129 | |
| 5 (1917) | 101 | 81 | 133 | 45 | 38 | 253 | 130 | 73 | 99 | 121 | 95 | 75 | 1,244 | 64 | - | 177 | 119 | |
| 6 (1918) | 64 | 26 | 104 | 126 | 59 | 269 | 376 | 90 | 86 | 70 | 19 | 122 | 1,411 | 243 | - | 125 | 100 | |
| 7 (1919) | 80 | 86 | 106 | 66 | 84 | 209 | 184 | 110 | 116 | 49 | 80 | 118 | 1,288 | 71 | - | 131 | 85 | |
| 8 (1920) | 163 | 49 | 129 | 57 | 56 | 314 | 75 | 337 | 115 | 77 | 58 | 165 | 1,595 | 72 | - | 165 | 146 | |
| 10 (1921) | 66 | 54 | - | 220 | 84 | 622 | 141 | 46 | 152 | 84 | 52 | 87 | - | 121 | - | - | - | |
| 11 (1922) | 48 | 127 | 125 | 43 | 45 | 204 | 516 | 40 | 87 | 32 | 92 | 87 | 1,446 | 95 | - | 117 | 105 | |
| 12 (1923) | 26 | 16 | 113 | 135 | 284 | 111 | 422 | 41 | 235 | 102 | 78 | 25 | 1,588 | 127 | - | 177 | 133 | |
| 13 (1924) | 38 | 48 | - | 176 | 137 | - | 48 | 78 | 200 | 200 | 80 | 73 | - | 88 | - | - | - | |
| 14 (1925) | 45 | 49 | 80 | 64 | 139 | - | 225 | 80 | 540 | 59 | 64 | 88 | - | 120 | - | - | - | |
| 大正15 1 (1926) | 75 | 82 | 81 | 105 | 205 | 189 | 280 | 70 | 140 | 113 | 93 | 149 | 1,580 | 85 | - | 142 | 132 | |
| 2 (1927) | 77 | 109 | 180 | 221 | 57 | 192 | 114 | 253 | 232 | 63 | 99 | 43 | 1,642 | 88 | - | 153 | 137 | |
| 3 (1928) | 145 | 119 | 88 | 131 | 96 | 567 | 110 | 367 | 228 | 102 | 142 | 136 | 2,229 | 160 | - | 158 | 151 | |
| 4 (1929) | 25 | 88 | 88 | 121 | 152 | 150 | 208 | 189 | 350 | 113 | 105 | 125 | 1,711 | 70 | - | 163 | 151 | |
| 5 (1930) | 69 | 95 | 174 | 168 | 108 | 147 | 29 | 286 | 62 | 150 | 155 | 46 | 1,489 | 100 | - | 167 | 139 | |
| 6 (1931) | 151 | 100 | 102 | 191 | 79 | 95 | 417 | 162 | 152 | 268 | 78 | 137 | 1,933 | 92 | - | 156 | 136 | |
| 7 (1932) | 51 | 89 | 79 | 206 | 153 | 188 | 279 | 264 | 183 | 37 | 134 | 119 | 1,782 | 86 | - | 173 | 163 | |
| 8 (1933) | 86 | 58 | 148 | 298 | 215 | 107 | 177 | 138 | 73 | 142 | 96 | 137 | 1,675 | 80 | - | 148 | 145 | |
| 9 (1934) | 86 | 33 | 127 | 186 | 51 | 117 | 113 | 67 | 316 | 97 | 157 | 66 | 1,414 | 135 | - | 126 | 114 | |
| 10 (1935) | 32 | 125 | 88 | - | 100 | 321 | 219 | 378 | 483 | 68 | 79 | 80 | - | 136 | - | - | - | |

| 年 | 月 | | | | | | | | | | | | 全年 | | | | |
|-----------|-------|--------------------|---------|---------|---------|---------|----------|----------|----------|----------|---------|---------|---------|----------|-----|-----|--|
| | 1月 | 2月 | 3月 | 4月 | 5月 | 6月 | 7月 | 8月 | 9月 | 10月 | 11月 | 12月 | | | | | |
| 11 (1936) | 63.1 | - | - | 168.0 | 105.0 | 330.2 | 199.0 | 131.0 | 112.5 | 82.1 | 98.7 | - | 80.5 | 10 | 2 | - | |
| 12 (1937) | 98.7 | 146.0 | 124.0 | - | - | - | - | 326.0 | 173.0 | 82.7 | 84.7 | - | 150.5 | 9 | 10 | - | |
| 13 (1938) | 88.8 | 56.0 | 36.9 | 67.0 | 199.2 | 354.5 | 296.7 | 147.3 | 173.0 | 30.0 | 71.1 | 1,643.5 | 97.0 | 8 | 27 | 131 | |
| 14 (1939) | 54.7 | 86.0 | 117.4 | 126.2 | 131.7 | 66.2 | 145.2 | 110.0 | 273.8 | 97.2 | 7.5 | 1,284.9 | 148.0 | 10 | 16 | 133 | |
| 15 (1940) | 33.3 | 151.0 | 122.8 | 128.0 | 337.7 | 133.0 | 447.0 | 308.1 | 85.1 | 92.5 | 119.3 | 1,992.8 | 120.0 | 9 | 10 | 152 | |
| 16 (1941) | 126.0 | 106.5 | 134.3 | 99.5 | 296.7 | 407.5 | 318.0 | 239.0 | 85.0 | 84.0 | 126.2 | 2,199.5 | 90.0 | 7 | 25 | 158 | |
| 17 (1942) | 67.5 | 81.1 | 153.2 | 153.3 | 452.7 | 30.0 | 387.0 | 411.0 | 80.0 | 43.0 | 63.2 | 2,094.0 | 120.0 | 9 | 20 | 115 | |
| 18 (1943) | 21.7 | 38.5 | 70.0 | 186.0 | 252.9 | 598.8 | 109.2 | 430.6 | - | 41.0 | 77.1 | - | - | - | - | 105 | |
| 19 (1944) | 46.9 | 74.1 | 129.0 | 91.0 | 123.9 | 156.7 | 190.5 | 187.0 | 111.8 | 96.0 | 96.5 | 1,400.1 | 90.0 | 7 | 21 | 141 | |
| 20 (1945) | 56.0 | 80.5 | 109.0 | 109.0 | 251.0 | 1283.0 | 200.0 | 346.5 | 816.7 | 51.0 | 86.3 | 3,515.3 | 730.0 | 7 | 11 | 137 | |
| 21 (1946) | 81.5 | 80.0 | 194.2 | 181.7 | 319.3 | 340.8 | 51.1 | 104.5 | 130.9 | 72.0 | 173.3 | 1,863.1 | 160.0 | 7 | 29 | 133 | |
| 22 (1947) | 86.1 | 52.1 | 67.5 | - | 162.0 | 171.5 | 100.0 | 80.0 | 135.0 | 25.0 | 105.7 | - | (90.0) | (8 | 24) | - | |
| 23 (1948) | 105.0 | 87.2 | 160.1 | 114.7 | 98.0 | 259.7 | 140.7 | - | 129.1 | 100.0 | 131.9 | - | (78.0) | (7 | 5) | - | |
| 24 (1949) | 51.0 | 121.6 | 116.0 | 73.0 | 217.0 | 193.0 | 172.0 | - | 80.0 | 163.0 | 151.0 | - | (100.0) | (8 | 16) | - | |
| 25 (1950) | 87.1 | 89.7 | 29.0 | 82.8 | 191.8 | 168.6 | 72.7 | 794.4 | 77.0 | 172.8 | 138.2 | - | (305.0) | (9 | 13) | - | |
| 26 (1951) | 56 | 187 | 115 | 132 | 239 | 560 | 250 | 88 | 200 | 134 | 137 | 2,279 | 165 | 7 | 13 | 131 | |
| 27 (1952) | 120 | 110 | 125 | 73 | 211 | 302 | 126 | 107 | 96 | 119 | 41 | 1,582 | 100 | 7 | 10 | 104 | |
| 28 (1953) | 39 | 85 | 85 | 221 | 764 | 168 | 99 | 207 | 53 | 39 | 81 | 1,917 | 132 | 6 | 25 | 81 | |
| 29 (1954) | 121 | 119 | 64 | 240 | 384 | 461 | 258 | 751 | 73 | 54 | 64 | 2,611 | 260 | 9 | 13 | 111 | |
| 30 (1955) | 55 | 109 | 179 | 227 | 220 | 242 | 135 | 350 | 170 | 68 | 26 | 1,899 | 162 | 9 | 29 | 103 | |
| 31 (1956) | 55 | 55 | 34 | 299 | 328 | 153 | 265 | 578 | 146 | 22 | 32 | 1,899 | 90 | 8 | 16 | 101 | |
| 32 (1957) | 45 | 89 | 34 | 225 | 273 | 361 | 406 | 461 | 86 | 134 | 125 | 2,469 | 97 | 6 | 26 | 137 | |
| 33 (1958) | 229 | 79 | 180 | 359 | 169 | 75 | 137 | 95 | 174 | 57 | 72 | 1,721 | 126 | 4 | 22 | 145 | |
| 34 (1959) | 182 | 146 | 169 | 194 | 73 | 236 | 330 | 117 | 136 | 80 | 131 | 1,947 | 103 | 8 | 8 | 145 | |
| 35 (1960) | 80 | 42 | 97 | 165 | 256 | 147 | 181 | 187 | 127 | 112 | 75 | 1,580 | 115 | 6 | 21 | 141 | |
| 年 | 計 | 4,294.4 | 4,717.3 | 5,794.4 | 6,877.4 | 6,839.2 | 13,202.4 | 13,290.5 | 10,648.1 | 13,038.4 | 7,092.9 | 4,913.3 | 5,134.7 | 76,016.2 | | | |
| 平 | 均 | 54 | 54 | 52 | 50 | 54 | 52 | 55 | 55 | 49 | 55 | 55 | 56 | 43 | | | |
| | | 79.5 | 87.3 | 111.4 | 137.5 | 126.6 | 253.8 | 241.6 | 193.6 | 266.0 | 128.9 | 89.3 | 91.6 | 1,767.8 | | | |
| 既往最多 | 年降水量 | 昭和20年 (3515) | | | | | | | | | | | | | | | |
| 既往最少 | 年降水量 | 大正3年 (1136) | | | | | | | | | | | | | | | |
| 既往最多 | 月降水量 | 昭和20年7月 (1283.0) | | | | | | | | | | | | | | | |
| 既往最少 | 月降水量 | 昭和14年12月 (7.5) | | | | | | | | | | | | | | | |
| 既往最大 | 日降水量 | 昭和20年7月11日 (730.0) | | | | | | | | | | | | | | | |

松 山 測 候 所

| 年(西曆年) | 月 | | | | | | | | | | | | 全年 | 最大日量 | 月 日 | 雨天日数 | |
|----------------|-----|-----|-----|-----|-----|-----|-----|-----|-----|-----|-----|-----|-------|------|-----|------|------|
| | 1月 | 2月 | 3月 | 4月 | 5月 | 6月 | 7月 | 8月 | 9月 | 10月 | 11月 | 12月 | | | | ≥0.1 | ≥1.0 |
| 明治 34 (1901) | 74 | 37 | 75 | 144 | 40 | 309 | 435 | 80 | 61 | 170 | 47 | 60 | 1,532 | 80 | | 152 | 112 |
| 35 (1902) | 23 | 9 | 69 | 126 | 264 | 135 | 188 | 275 | 223 | 152 | 36 | 87 | 1,587 | 84 | | 143 | 107 |
| 36 (1903) | 67 | 52 | 121 | 123 | 219 | 46 | 377 | 12 | 117 | 83 | 85 | 69 | 1,371 | 80 | | 155 | 114 |
| 37 (1904) | 22 | 38 | 107 | 123 | 96 | 314 | 114 | 29 | 53 | 86 | 50 | 34 | 1,066 | 71 | | 132 | 100 |
| 38 (1905) | 78 | 19 | 189 | 140 | 104 | 403 | 134 | 387 | 38 | 90 | 58 | 104 | 1,744 | 99 | | 179 | 142 |
| 39 (1906) | 75 | 115 | 60 | 47 | 181 | 289 | 131 | 80 | 251 | 183 | 41 | 60 | 1,513 | 95 | | 157 | 120 |
| 40 (1907) | 97 | 41 | 119 | 99 | 73 | 187 | 200 | 81 | 279 | 69 | 108 | 32 | 1,385 | 99 | | 156 | 117 |
| 41 (1908) | 44 | 32 | 99 | 155 | 98 | 208 | 80 | 251 | 170 | 127 | 48 | 62 | 1,374 | 103 | | 129 | 107 |
| 42 (1909) | 76 | 47 | 101 | 134 | 83 | 413 | 125 | 43 | 212 | 75 | 75 | 41 | 1,425 | 67 | | 135 | 113 |
| 43 (1910) | 112 | 43 | 90 | 60 | 123 | 301 | 125 | 26 | 233 | 103 | 66 | 16 | 1,298 | 56 | | 150 | 113 |
| 44 (1911) | 59 | 22 | 136 | 133 | 133 | 256 | 137 | 101 | 324 | 119 | 59 | 64 | 1,543 | 102 | | 159 | 122 |
| 45 (1912) | 55 | 106 | 119 | 154 | 50 | 97 | 192 | 18 | 311 | 120 | 87 | 97 | 1,406 | 164 | | 141 | 106 |
| 大正 2 (1913) | 52 | 47 | 40 | 199 | 135 | 188 | 69 | 109 | 68 | 51 | 101 | 117 | 1,176 | 84 | | 120 | 92 |
| 3 (1914) | 35 | 90 | 135 | 108 | 241 | 386 | 60 | 127 | 229 | 114 | 49 | 51 | 1,625 | 87 | | 142 | 110 |
| 4 (1915) | 66 | 112 | 55 | 226 | 113 | 277 | 42 | 184 | 116 | 215 | 99 | 31 | 1,536 | 83 | | 153 | 117 |
| 5 (1916) | 25 | 76 | 61 | 119 | 118 | 173 | 174 | 121 | 128 | 121 | 68 | 55 | 1,239 | 48 | | 148 | 111 |
| 6 (1917) | 45 | 50 | 99 | 41 | 75 | 205 | 65 | 45 | 134 | 235 | 35 | 27 | 1,056 | 56 | | 165 | 106 |
| 7 (1918) | 7 | 68 | 103 | 125 | 137 | 210 | 210 | 159 | 225 | 125 | 114 | 141 | 1,624 | 75 | | 160 | 127 |
| 8 (1919) | 91 | 65 | 118 | 58 | 82 | 192 | 312 | 24 | 180 | 51 | 45 | 75 | 1,293 | 126 | | 146 | 104 |
| 9 (1920) | 90 | 77 | 139 | 56 | 125 | 154 | 43 | 328 | 134 | 43 | 92 | 111 | 1,392 | 85 | | 149 | 112 |
| 10 (1921) | 58 | 63 | 119 | 180 | 64 | 451 | 168 | 11 | 161 | 44 | 52 | 86 | 1,457 | 122 | | 137 | 118 |
| 11 (1922) | 83 | 124 | 111 | 81 | 57 | 166 | 332 | 14 | 139 | 108 | 82 | 25 | 1,322 | 97 | | 128 | 97 |
| 12 (1923) | 43 | 43 | 143 | 169 | 286 | 441 | 314 | 73 | 221 | 121 | 140 | 41 | 2,035 | 101 | | 158 | 122 |
| 13 (1924) | 30 | 29 | 39 | 125 | 151 | 74 | 74 | 118 | 152 | 125 | 104 | 35 | 1,056 | 68 | | 141 | 105 |
| 14 (1925) | 18 | 52 | 51 | 67 | 201 | 284 | 96 | 74 | 266 | 23 | 81 | 57 | 1,270 | 90 | | 129 | 100 |
| 大正15) 1 (1926) | 31 | 72 | 98 | 62 | 213 | 108 | 261 | 41 | 94 | 72 | 64 | 52 | 1,167 | 160 | | 121 | 89 |
| 2 (1927) | 40 | 44 | 152 | 124 | 52 | 88 | 148 | 164 | 134 | 53 | 68 | 44 | 1,110 | 70 | | 138 | 97 |
| 3 (1928) | 90 | 75 | 49 | 125 | 54 | 321 | 119 | 116 | 168 | 59 | 68 | 63 | 1,305 | 72 | | 142 | 111 |
| 4 (1929) | 11 | 39 | 48 | 112 | 101 | 128 | 160 | 19 | 232 | 62 | 118 | 98 | 1,128 | 56 | | 152 | 105 |
| 5 (1930) | 51 | 63 | 127 | 128 | 95 | 149 | 26 | 69 | 63 | 107 | 85 | 27 | 990 | 40 | | 139 | 100 |
| 6 (1931) | 94 | 96 | 77 | 118 | 81 | 108 | 433 | 147 | 81 | 190 | 58 | 84 | 1,566 | 66 | | 153 | 111 |
| 7 (1932) | 43 | 25 | 38 | 175 | 107 | 138 | 236 | 75 | 130 | 15 | 88 | 98 | 1,167 | 87 | | 172 | 115 |
| 8 (1933) | 42 | 37 | 98 | 290 | 159 | 99 | 22 | 115 | 49 | 136 | 92 | 54 | 1,192 | 138 | | 146 | 103 |
| 9 (1934) | 23 | 29 | 61 | 149 | 51 | 103 | 68 | 8 | 279 | 88 | 120 | 49 | 1,026 | 183 | | 117 | 85 |
| 10 (1935) | 9 | 89 | 65 | 90 | 80 | 408 | 161 | 244 | 313 | 63 | 59 | 58 | 1,638 | 96 | | 140 | 101 |

| | | | | | | | | | | | | | | | | | | |
|-----------|-------|-------|-------|-------|-------|-------|-------|-------|-------|-------|-------|-------|---------|-------|----|----|-----|-----|
| 11 (1936) | 22.0 | 44.7 | 57.6 | 194.6 | 158.0 | 94.8 | 198.2 | 126.7 | 113.8 | 78.7 | 41.3 | 89.0 | 1,219.4 | 48.4 | 7 | 12 | 145 | 100 |
| 12 (1937) | 78.5 | 103.3 | 113.9 | 63.6 | 108.5 | 128.5 | 184.1 | 52.0 | 230.7 | 140.3 | 87.4 | 53.9 | 1,344.7 | 76.0 | 7 | 24 | 152 | 110 |
| 13 (1938) | 99.5 | 38.3 | 98.7 | 62.2 | 179.9 | 229.2 | 248.2 | 169.1 | 165.8 | 191.0 | 20.3 | 39.2 | 1,541.4 | 104.5 | 10 | 3 | 152 | 96 |
| 14 (1939) | 29.4 | 45.0 | 86.0 | 124.1 | 53.8 | 108.6 | 24.9 | 19.8 | 73.1 | 175.1 | 54.9 | 3.3 | 798.0 | 79.5 | 10 | 16 | 126 | 81 |
| 15 (1940) | 6.1 | 108.2 | 84.9 | 109.2 | 18.3 | 255.2 | 120.0 | 150.0 | 181.6 | 86.3 | 61.8 | 76.9 | 1,258.5 | 109.6 | 9 | 10 | 126 | 93 |
| 16 (1941) | 63.4 | 73.8 | 113.7 | 108.8 | 186.6 | 316.2 | 184.8 | 160.3 | 158.9 | 61.8 | 94.1 | 90.2 | 1,612.6 | 83.7 | 6 | 28 | 147 | 115 |
| 17 (1942) | 21.7 | 56.2 | 114.2 | 79.4 | 139.5 | 460.2 | 53.5 | 169.5 | 283.8 | 85.4 | 38.3 | 53.8 | 1,555.5 | 147.1 | 6 | 14 | 126 | 95 |
| 18 (1943) | 37.2 | 52.5 | 55.2 | 180.7 | 148.4 | 169.8 | 642.4 | 132.1 | 418.9 | 117.1 | 34.7 | 54.2 | 2,043.2 | 226.5 | 7 | 22 | 138 | 98 |
| 19 (1944) | 20.6 | 37.5 | 58.2 | 77.4 | 106.5 | 90.5 | 163.6 | 142.5 | 140.2 | 116.7 | 88.0 | 29.0 | 1,070.7 | 85.3 | 8 | 8 | 124 | 87 |
| 20 (1945) | 2.9 | 71.8 | 101.0 | 67.5 | 110.5 | 199.0 | 280.3 | 101.8 | 335.7 | 418.7 | 44.9 | 78.4 | 1,812.5 | 157.2 | 10 | 8 | 144 | 100 |
| 21 (1946) | 67.7 | 53.8 | 118.8 | 163.9 | 121.9 | 255.5 | 178.9 | 27.6 | 85.6 | 108.1 | 52.3 | 78.5 | 1,312.6 | 96.1 | 7 | 29 | 131 | 105 |
| 22 (1947) | 71.5 | 40.4 | 59.3 | 50.0 | 161.4 | 177.6 | 135.9 | 57.9 | 31.7 | 98.4 | 19.7 | 92.3 | 996.1 | 82.3 | 6 | 24 | 121 | 80 |
| 23 (1948) | 35.3 | 80.3 | 117.9 | 89.7 | 88.1 | 96.8 | 201.3 | 120.8 | 99.6 | 88.4 | 78.3 | 75.4 | 1,171.9 | 66.4 | 8 | 25 | 136 | 98 |
| 24 (1949) | 27.8 | 89.3 | 95.0 | 66.8 | 106.7 | 247.4 | 88.6 | 76.2 | 157.7 | 58.9 | 115.5 | 107.9 | 1,237.8 | 52.9 | 7 | 5 | 151 | 105 |
| 25 (1950) | 119.8 | 86.6 | 137.9 | 55.5 | 106.8 | 245.8 | 102.6 | 83.1 | 332.3 | 78.1 | 143.8 | 60.0 | 1,552.3 | 131.8 | 9 | 12 | 156 | 119 |
| 26 (1951) | 44 | 95 | 82 | 171 | 110 | 135 | 540 | 67 | 99 | 103 | 64 | 60 | 1,570 | 130 | 7 | 15 | 132 | 104 |
| 27 (1952) | 78 | 96 | 118 | 135 | 91 | 187 | 319 | 20 | 123 | 72 | 123 | 40 | 1,402 | 102 | 7 | 10 | 152 | 115 |
| 28 (1953) | 36 | 84 | 67 | 45 | 231 | 508 | 171 | 54 | 208 | 53 | 43 | 57 | 1,557 | 125 | 6 | 25 | 147 | 109 |
| 29 (1954) | 91 | 49 | 49 | 132 | 240 | 336 | 298 | 102 | 215 | 42 | 58 | 26 | 1,638 | 130 | 7 | 4 | 151 | 112 |
| 30 (1955) | 51 | 89 | 113 | 241 | 64 | 271 | 182 | 76 | 148 | 98 | 38 | 19 | 1,390 | 111 | 4 | 15 | 135 | 104 |
| 31 (1956) | 72 | 18 | 144 | 69 | 197 | 249 | 185 | 80 | 301 | 90 | 14 | 22 | 1,441 | 59 | 9 | 25 | 112 | 54 |
| 32 (1957) | 41 | 57 | 39 | 168 | 167 | 123 | 291 | 98 | 302 | 70 | 74 | 58 | 1,488 | 59 | 6 | 26 | 134 | 49 |
| 33 (1958) | 60 | 60 | 116 | 307 | 92 | 101 | 157 | 102 | 75 | 114 | 45 | 70 | 1,299 | 72 | 4 | 21 | 126 | 42 |
| 34 (1959) | 47 | 121 | 124 | 138 | 166 | 63 | 146 | 196 | 55 | 104 | 76 | 105 | 1,341 | 65 | 8 | 11 | 110 | 53 |
| 35 (1960) | 34 | 12 | 98 | 100 | 117 | 226 | 71 | 81 | 143 | 121 | 97 | 11 | 1,111 | 81 | 6 | 21 | 105 | 42 |

| 年 平 | 年 全 | | | | | | | | | | | | |
|-----|---------|---------|---------|---------|---------|----------|----------|---------|----------|---------|---------|---------|----------|
| | 1月 | 2月 | 3月 | 4月 | 5月 | 6月 | 7月 | 8月 | 9月 | 10月 | 11月 | 12月 | 全年 |
| 總計 | 3,192.4 | 3,688.7 | 5,673.3 | 7,364.4 | 7,511.4 | 12,917.1 | 10,993.3 | 7,681.4 | 10,446.4 | 6,264.0 | 4,249.3 | 3,638.0 | 82,377.7 |
| 數 | 60 | 60 | 60 | 60 | 60 | 60 | 60 | 60 | 60 | 60 | 60 | 60 | 60 |
| 均 | 53.2 | 61.4 | 94.5 | 122.7 | 125.1 | 215.2 | 183.2 | 128.0 | 174.1 | 104.4 | 70.8 | 60.6 | 1,372.9 |

既往最多年降水量 昭和18年 (2043)
 既往最少年降水量 昭和14年 (798.0)
 既往最多月降水量 昭和18年7月 (642.4)
 既往最少月降水量 昭和20年1月 (29)
 既往最大日降水量 昭和18年7月22日 (226.5)

高 知 測 候 所

| 年(西曆年) | 月 | | | | | | | | | | | | 全年 | 最大日量 | 月 日 | 雨天日數 | |
|---------------|-----|-----|-----|-----|-----|-----|-----|------|-----|-----|-----|-----|-------|------|-----|------|------|
| | 1月 | 2月 | 3月 | 4月 | 5月 | 6月 | 7月 | 8月 | 9月 | 10月 | 11月 | 12月 | | | | ≥0.1 | ≥1.0 |
| 明治 34 (1901) | 88 | 21 | 93 | 478 | 106 | 400 | 453 | 127 | 279 | 327 | 60 | 171 | 2,603 | 160 | | 140 | 114 |
| 35 (1902) | 43 | 10 | 218 | 315 | 547 | 391 | 351 | 607 | 248 | 305 | 142 | 176 | 3,354 | 170 | | 149 | 136 |
| 36 (1903) | 79 | 64 | 424 | 360 | 578 | 166 | 769 | 37 | 244 | 180 | 163 | 68 | 3,131 | 184 | | 167 | 137 |
| 37 (1904) | 22 | 62 | 187 | 246 | 167 | 424 | 222 | 153 | 70 | 183 | 32 | 30 | 1,799 | 139 | | 142 | 114 |
| 38 (1905) | 60 | 56 | 296 | 225 | 256 | 737 | 353 | 453 | 359 | 241 | 82 | 122 | 3,241 | 115 | | 186 | 149 |
| 39 (1906) | 109 | 195 | 154 | 145 | 273 | 411 | 430 | 129 | 223 | 214 | 88 | 57 | 2,429 | 200 | | 146 | 122 |
| 40 (1907) | 92 | 49 | 169 | 381 | 219 | 290 | 340 | 96 | 547 | 141 | 14 | 14 | 2,517 | 178 | | 137 | 131 |
| 41 (1908) | 26 | 34 | 196 | 322 | 233 | 380 | 234 | 833 | 174 | 221 | 40 | 147 | 2,842 | 168 | | 148 | 119 |
| 42 (1909) | 81 | 79 | 195 | 201 | 128 | 336 | 188 | 281 | 564 | 87 | 246 | 23 | 2,410 | 126 | | 146 | 125 |
| 43 (1910) | 165 | 83 | 176 | 179 | 183 | 279 | 130 | 172 | 629 | 135 | 164 | 5 | 2,301 | 117 | | 164 | 126 |
| 44 (1911) | 103 | 28 | 211 | 198 | 176 | 544 | 602 | 400 | 710 | 107 | 78 | 103 | 3,260 | 196 | | 161 | 123 |
| 45 (1912) | 36 | 248 | 281 | 302 | 177 | 156 | 233 | 184 | 496 | 210 | 50 | 95 | 2,468 | 198 | | 131 | 112 |
| 大正 2 (1913) | 119 | 39 | 57 | 310 | 302 | 521 | 162 | 280 | 242 | 106 | 93 | 105 | 2,336 | 264 | | 126 | 99 |
| 3 (1914) | 42 | 81 | 278 | 233 | 503 | 422 | 159 | 184 | 182 | 376 | 127 | 44 | 2,631 | 182 | | 151 | 120 |
| 4 (1915) | 126 | 214 | 79 | 392 | 329 | 552 | 65 | 193 | 382 | 346 | 129 | 27 | 2,834 | 164 | | 155 | 134 |
| 5 (1916) | 48 | 209 | 95 | 343 | 234 | 406 | 258 | 559 | 783 | 257 | 143 | 25 | 3,360 | 362 | | 161 | 120 |
| 6 (1917) | 108 | 33 | 248 | 262 | 73 | 268 | 131 | 306 | 342 | 407 | 30 | 3 | 2,211 | 187 | | 143 | 114 |
| 7 (1918) | 2 | 44 | 352 | 213 | 211 | 213 | 273 | 709 | 287 | 280 | 200 | 100 | 2,886 | 211 | | 163 | 142 |
| 8 (1919) | 115 | 102 | 152 | 207 | 101 | 357 | 319 | 242 | 483 | 96 | 72 | 60 | 2,306 | 158 | | 157 | 130 |
| 9 (1920) | 62 | 185 | 235 | 144 | 301 | 430 | 500 | 1142 | 242 | 77 | 49 | 251 | 3,627 | 425 | | 164 | 128 |
| 10 (1921) | 45 | 91 | 129 | 434 | 160 | 597 | 298 | 187 | 321 | 53 | 29 | 49 | 2,392 | 117 | | 163 | 142 |
| 11 (1922) | 70 | 331 | 144 | 216 | 115 | 186 | 833 | 78 | 346 | 314 | 78 | 5 | 2,715 | 204 | | 142 | 109 |
| 12 (1923) | 84 | 103 | 239 | 251 | 591 | 430 | 488 | 233 | 457 | 262 | 127 | 46 | 3,311 | 99 | | 172 | 143 |
| 13 (1924) | 21 | 88 | 43 | 376 | 277 | 201 | 112 | 285 | 248 | 253 | 92 | 20 | 2,015 | 125 | | 134 | 119 |
| 14 (1925) | 19 | 40 | 138 | 136 | 225 | 242 | 266 | 210 | 761 | 74 | 48 | 68 | 2,226 | 417 | | 148 | 119 |
| (大正) 1 (1926) | 35 | 91 | 116 | 64 | 492 | 200 | 294 | 83 | 258 | 127 | 82 | 224 | 2,045 | 140 | | 7 | 136 |
| 2 (1927) | 108 | 56 | 358 | 252 | 227 | 313 | 96 | 410 | 532 | 127 | 68 | 37 | 2,582 | 166 | | 9 | 159 |
| 3 (1928) | 227 | 88 | 236 | 222 | 141 | 620 | 431 | 435 | 527 | 126 | 160 | 62 | 3,276 | 224 | | 9 | 167 |
| 4 (1929) | 4 | 141 | 96 | 150 | 271 | 197 | 289 | 198 | 361 | 212 | 146 | 128 | 2,191 | 108 | | 5 | 149 |
| 5 (1930) | 50 | 78 | 183 | 247 | 188 | 99 | 40 | 235 | 145 | 126 | 138 | 28 | 1,557 | 135 | | 9 | 140 |
| 6 (1931) | 90 | 90 | 168 | 213 | 196 | 307 | 272 | 225 | 356 | 495 | 78 | 168 | 2,658 | 134 | | 6 | 11 |
| 7 (1932) | 4 | 27 | 51 | 260 | 295 | 323 | 304 | 241 | 546 | 49 | 101 | 73 | 2,273 | 232 | | 7 | 1 |
| 8 (1933) | 55 | 42 | 127 | 507 | 340 | 257 | 152 | 394 | 116 | 249 | 163 | 47 | 2,440 | 117 | | 8 | 12 |
| 9 (1934) | 45 | 20 | 195 | 229 | 254 | 297 | 115 | 294 | 388 | 120 | 91 | 82 | 2,130 | 144 | | 6 | 19 |
| 10 (1935) | 20 | 189 | 143 | 268 | 232 | 598 | 394 | 612 | 515 | 210 | 176 | 87 | 3,447 | 203 | | 6 | 27 |

| | | | | | | | | | | | | | | | | | | | |
|----|--------|-------|-------|-------|-------|-------|-------|-------|-------|-------|-------|-------|-------|---------|-------|----|----|-----|-----|
| 11 | (1936) | 34.8 | 45.3 | 196.1 | 402.6 | 283.7 | 130.8 | 448.8 | 322.4 | 139.6 | 216.7 | 90.8 | 103.0 | 2,414.6 | 147.9 | 3 | 12 | 147 | 115 |
| 12 | (1937) | 66.9 | 245.1 | 239.3 | 166.8 | 200.8 | 288.9 | 716.6 | 174.5 | 300.5 | 148.4 | 116.3 | 183.7 | 2,837.8 | 165.1 | 9 | 28 | 171 | 140 |
| 13 | (1938) | 86.2 | 94.4 | 193.6 | 77.9 | 525.2 | 191.3 | 640.6 | 910.9 | 145.9 | 403.0 | 8.4 | 26.4 | 3,300.9 | 239.8 | 8 | 27 | 133 | 106 |
| 14 | (1939) | 46.5 | 54.9 | 238.8 | 216.2 | 138.3 | 146.2 | 100.7 | 291.3 | 445.1 | 247.5 | 196.1 | 3.7 | 2,110.3 | 210.0 | 9 | 16 | 139 | 109 |
| 15 | (1940) | 1.9 | 119.0 | 93.9 | 185.9 | 58.7 | 275.0 | 277.5 | 292.4 | 160.4 | 250.4 | 92.7 | 36.4 | 1,844.2 | 93.0 | 8 | 24 | 131 | 114 |
| 16 | (1941) | 48.6 | 77.6 | 346.8 | 165.7 | 264.4 | 397.3 | 390.4 | 414.8 | 479.4 | 98.4 | 154.1 | 73.5 | 2,911.0 | 152.3 | 7 | 25 | 150 | 124 |
| 17 | (1942) | 22.0 | 74.2 | 395.7 | 190.0 | 202.1 | 531.5 | 33.7 | 308.0 | 400.1 | 114.2 | 124.7 | 8.0 | 2,404.2 | 115.1 | 3 | 29 | 123 | 101 |
| 18 | (1943) | 13.6 | 60.6 | 126.7 | 205.0 | 216.3 | 494.8 | 841.1 | 481.7 | 202.7 | 120.1 | 67.2 | 70.3 | 2,900.1 | 193.3 | 7 | 15 | 157 | 121 |
| 19 | (1944) | 30.3 | 60.5 | 48.6 | 315.2 | 255.2 | 334.0 | 121.1 | 349.9 | 262.5 | 152.3 | 152.3 | 8.6 | 2,073.4 | 163.3 | 5 | 9 | 131 | 97 |
| 20 | (1945) | 5.2 | 61.9 | 176.4 | 153.7 | 229.7 | 341.8 | 390.4 | 258.7 | 479.0 | 499.0 | 59.6 | 58.9 | 2,714.3 | 173.5 | 8 | 25 | 134 | 106 |
| 21 | (1946) | 62.1 | 71.8 | 243.3 | 196.7 | 259.6 | 596.0 | 474.0 | 427.2 | 252.3 | 226.7 | 151.5 | 245.6 | 3,206.8 | 275.7 | 7 | 29 | 153 | 114 |
| 22 | (1947) | 177.6 | 30.9 | 118.7 | 140.7 | 335.7 | 203.8 | 911.7 | 114.5 | 188.5 | 142.0 | 39.5 | 96.4 | 2,400.0 | 207.3 | 7 | 20 | 117 | 88 |
| 23 | (1948) | 29.4 | 101.6 | 166.8 | 179.1 | 219.6 | 171.1 | 461.9 | 447.0 | 246.5 | 121.2 | 138.7 | 174.2 | 2,457.1 | 173.6 | 8 | 26 | 156 | 120 |
| 24 | (1949) | 6.9 | 145.8 | 103.9 | 251.2 | 381.2 | 507.2 | 187.9 | 616.4 | 460.2 | 67.4 | 157.9 | 123.1 | 3,009.1 | 214.6 | 9 | 19 | 163 | 132 |
| 25 | (1950) | 166.8 | 50.3 | 156.9 | 116.4 | 656.9 | 406.5 | 345.5 | 287.3 | 389.2 | 90.0 | 176.5 | 68.8 | 2,911.1 | 191.5 | 5 | 26 | 172 | 141 |
| 26 | (1951) | 42 | 230 | 232 | 395 | 338 | 257 | 680 | 390 | 241 | 91 | 118 | 132 | 3,146 | 160 | 4 | 28 | 143 | 118 |
| 27 | (1952) | 85 | 125 | 311 | 336 | 411 | 281 | 332 | 392 | 128 | 88 | 189 | 21 | 2,699 | 190 | 8 | 5 | 149 | 124 |
| 28 | (1953) | 48 | 49 | 156 | 150 | 417 | 616 | 427 | 165 | 489 | 131 | 51 | 56 | 2,755 | 218 | 7 | 20 | 148 | 119 |
| 29 | (1954) | 88 | 158 | 47 | 415 | 244 | 769 | 656 | 280 | 720 | 56 | 75 | 164 | 2,672 | 263 | 6 | 29 | 159 | 118 |
| 30 | (1955) | 41 | 118 | 173 | 375 | 178 | 315 | 336 | 264 | 91 | 190 | 110 | 32 | 2,223 | 195 | 4 | 15 | 142 | 112 |
| 31 | (1956) | 168 | 33 | 316 | 268 | 390 | 229 | 146 | 245 | 780 | 220 | 24 | 2 | 2,821 | 371 | 9 | 25 | 129 | 72 |
| 32 | (1957) | 43 | 101 | 39 | 297 | 276 | 526 | 231 | 326 | 599 | 91 | 74 | 85 | 2,688 | 174 | 6 | 26 | 129 | 71 |
| 33 | (1958) | 83 | 177 | 194 | 356 | 210 | 209 | 230 | 258 | 256 | 290 | 75 | 98 | 2,438 | 130 | 10 | 17 | 141 | 65 |
| 34 | (1959) | 44 | 214 | 149 | 583 | 270 | 291 | 256 | 334 | 260 | 120 | 123 | 144 | 2,788 | 162 | 6 | 22 | 130 | 70 |
| 35 | (1960) | 46 | 24 | 184 | 309 | 247 | 313 | 188 | 277 | 320 | 84 | 93 | 24 | 2,109 | 158 | 4 | 19 | 117 | 62 |

| 総年平 | 計 | 1月 | 2月 | 3月 | 4月 | 5月 | 6月 | 7月 | 8月 | 9月 | 10月 | 11月 | 12月 | 全年 | | | | | | |
|------|------|---------|---------|----------|----------|----------|----------|----------|----------|----------|----------|---------|---------|-----------|----|----|----|----|----|----|
| | | 3,889.8 | 5,741.0 | 11,108.5 | 15,734.1 | 16,209.4 | 21,173.4 | 20,572.8 | 19,606.2 | 21,879.3 | 11,470.5 | 6,403.3 | 4,790.6 | 158,646.9 | 60 | 60 | 60 | 60 | 60 | 60 |
| 64.8 | 95.6 | 185.1 | 262.2 | 270.1 | 352.8 | 342.8 | 326.7 | 364.6 | 191.1 | 106.7 | 79.8 | 2,644.1 | | | | | | | | |

既往最多年降水量
 既往最少年降水量
 既往最多月降水量
 既往最少月降水量
 既往最大日降水量

昭和10年 (3447)
 昭和5年 (1557)
 大正9年8月 (1142)
 昭和15年1月 (19)
 大正9年 (425)

所 候 測 知 越

| 年(西曆年) | 月 | | | | | | | | | | | | 最大日量 | 月 日 | 雨天日數 | |
|-----------------|-----|-----|-----|-----|-----|-----|------|------|-----|-----|-----|-----|-------|-----|------|------|
| | 1月 | 2月 | 3月 | 4月 | 5月 | 6月 | 7月 | 8月 | 9月 | 10月 | 11月 | 12月 | | | 全年 | ≥0.1 |
| 明治 34 (1901) | 115 | 12 | 89 | 532 | 141 | 477 | 540 | 275 | 267 | 510 | 42 | 141 | 3,141 | 195 | 128 | 121 |
| 35 (1902) | 25 | 27 | 195 | 305 | 446 | 350 | 164 | 724 | 489 | 256 | 67 | 240 | 3,288 | 137 | 136 | 130 |
| 36 (1903) | 66 | 81 | 499 | 188 | 444 | 187 | 746 | 116 | 389 | 96 | 107 | 43 | 2,962 | 190 | 144 | 134 |
| 37 (1904) | 7 | 52 | 209 | 236 | 79 | 361 | 324 | 210 | 59 | 176 | 38 | 22 | 1,773 | 155 | 112 | 100 |
| 38 (1905) | 84 | 66 | 485 | 159 | 211 | 856 | 353 | 955 | 255 | 77 | 52 | 50 | 3,603 | 311 | 161 | 141 |
| 39 (1906) | 81 | 163 | 121 | 161 | 355 | 468 | 456 | 101 | 193 | 305 | 71 | 20 | 2,495 | 151 | 117 | 101 |
| 40 (1907) | 31 | 42 | 143 | 346 | 296 | 251 | 814 | 161 | 844 | 237 | 265 | 9 | 3,439 | 241 | 132 | 115 |
| 41 (1908) | 18 | 41 | 143 | 429 | 241 | 502 | 279 | 1630 | 262 | 252 | 43 | 154 | 3,994 | 398 | 131 | 113 |
| 42 (1909) | 104 | 93 | 301 | 294 | 199 | 434 | 279 | 770 | 693 | 86 | 223 | 64 | 3,540 | 263 | 137 | 123 |
| 43 (1910) | 112 | 88 | 146 | 156 | 246 | 309 | 134 | 186 | 481 | - | 133 | 6 | - | 77 | - | - |
| 44 (1911) | 108 | 30 | 192 | 122 | 197 | 591 | 331 | 619 | 553 | 178 | 186 | 64 | 3,171 | 318 | 155 | 141 |
| 45 (1912) | 39 | 221 | 220 | 195 | 163 | 168 | 294 | 239 | 479 | 407 | 62 | 78 | 2,565 | 260 | 129 | 115 |
| 大正 2 (1913) | 141 | 48 | 62 | 289 | 267 | 561 | 210 | 288 | 150 | 91 | 84 | 113 | 2,304 | 242 | 139 | 110 |
| 3 (1914) | 57 | 113 | 420 | 193 | 391 | 474 | 307 | 303 | 313 | 252 | 149 | 46 | 3,018 | 128 | 165 | 134 |
| 4 (1915) | 130 | 166 | 102 | 404 | 289 | 409 | 74 | 344 | 359 | 590 | 163 | 36 | 3,066 | 241 | 161 | 137 |
| 5 (1916) | 30 | 173 | 100 | 243 | 248 | 578 | 267 | 368 | 318 | 289 | 184 | 46 | 3,066 | 132 | 168 | 134 |
| 6 (1917) | 57 | 52 | 208 | 176 | 87 | 291 | 109 | 390 | 338 | 344 | 33 | 29 | 2,114 | 245 | 154 | 120 |
| 7 (1918) | 2 | 35 | 271 | 180 | 252 | 236 | 695 | 831 | 371 | 367 | 172 | 111 | 3,523 | 201 | 165 | 148 |
| 8 (1919) | 141 | 99 | 166 | 143 | 78 | 418 | 523 | 479 | 293 | 155 | 107 | 68 | 2,670 | 208 | 162 | 141 |
| 9 (1920) | 94 | 162 | 324 | 80 | 376 | 391 | 502 | 1060 | 119 | 56 | 46 | 240 | 3,450 | 220 | 156 | 129 |
| 10 (1921) | 49 | 98 | 154 | 488 | 151 | 606 | 483 | 221 | 278 | 54 | 37 | 90 | 2,710 | 195 | 149 | 135 |
| 11 (1922) | 50 | 294 | 173 | 229 | 154 | 200 | 1033 | 233 | 449 | 358 | 80 | 19 | 3,273 | 190 | 137 | 126 |
| 12 (1923) | 31 | 89 | 167 | 294 | 542 | 397 | 395 | 237 | 491 | 203 | 122 | 34 | 3,004 | 121 | 143 | 136 |
| 13 (1924) | 36 | 84 | 46 | 233 | 340 | 193 | 299 | 375 | 263 | 261 | 95 | 36 | 2,261 | 156 | 113 | 109 |
| 14 (1925) | 15 | 44 | 127 | 119 | 198 | 342 | 282 | - | 795 | 19 | 69 | 85 | - | - | - | - |
| (大正15) 1 (1926) | 26 | 97 | 124 | - | 338 | 200 | 210 | 90 | 162 | 82 | 48 | 145 | - | 119 | 5 20 | 109 |
| 2 (1927) | 70 | 59 | 307 | 388 | 166 | 246 | 125 | 597 | 476 | 46 | 35 | 44 | 2,559 | 215 | 8 26 | 147 |
| 3 (1928) | 208 | 81 | 165 | 271 | 224 | 575 | 490 | 726 | 464 | 115 | 116 | 74 | 3,508 | 260 | 8 29 | 132 |
| 4 (1929) | 13 | 92 | 120 | 130 | 275 | 326 | 446 | 307 | 366 | 217 | 127 | 138 | 2,557 | 200 | 7 1 | 143 |
| 5 (1930) | 55 | 95 | 185 | 285 | 205 | 137 | 97 | 366 | 95 | 98 | 104 | 29 | 1,751 | 121 | 8 12 | 117 |
| 6 (1931) | 100 | 91 | 234 | 203 | 319 | 303 | 323 | 480 | 458 | 415 | 71 | 73 | 3,067 | 173 | 9 25 | 159 |
| 7 (1932) | 4 | 28 | 42 | 286 | 304 | 470 | 101 | 557 | 417 | 41 | 94 | 90 | 2,433 | 253 | 6 30 | 123 |
| 8 (1933) | 68 | 45 | 107 | 435 | 337 | 238 | 232 | 501 | 189 | 231 | 110 | 24 | 2,578 | 171 | 8 3 | 126 |
| 9 (1934) | 18 | 5 | 129 | - | 170 | 274 | 70 | 150 | 699 | 157 | 122 | 100 | - | 191 | 9 20 | - |
| 10 (1935) | 17 | 140 | 183 | 369 | 223 | 558 | 346 | 829 | 745 | 159 | 121 | 127 | 3,815 | 261 | 8 9 | 137 |

| | | | | | | | | | | | | | | | | | | |
|-----------|-------|-------|-------|-------|-------|-------|--------|-------|-------|-------|-------|-------|---------|--------|--------|----|-----|-----|
| 11 (1936) | 41.0 | 67.9 | 184.1 | 425.5 | 322.1 | 153.0 | 533.6 | 296.9 | 201.5 | 271.6 | 70.9 | 95.4 | 2,663.5 | 178.0 | 10 | 2 | 149 | 124 |
| 12 (1937) | 75.5 | 264.0 | 233.0 | 230.1 | 167.0 | 285.8 | 679.9 | 273.1 | 417.7 | 154.4 | 81.7 | 143.6 | 3,005.8 | 200.0 | 9 | 10 | 147 | 136 |
| 13 (1938) | 46.6 | 113.7 | 171.4 | 83.8 | 388.0 | 153.8 | 546.9 | 794.5 | 244.5 | 410.7 | 7.3 | 26.2 | 3,048.6 | 191.1 | 7 | 31 | 124 | 110 |
| 14 (1939) | 77.6 | 58.9 | 222.4 | 259.9 | 77.4 | 110.2 | 187.9 | 207.9 | 187.9 | 285.6 | 166.5 | 2.0 | 1,903.2 | 122.2 | 10 | 16 | 119 | 106 |
| 15 (1940) | 12.2 | 138.6 | 74.7 | 261.8 | 41.1 | 226.0 | 346.3 | 308.9 | 474.3 | 227.8 | 98.2 | 38.2 | 2,348.1 | 220.0 | 9 | 10 | 139 | 119 |
| 16 (1941) | 81.8 | 91.9 | 224.4 | 145.7 | 272.9 | 535.1 | 475.7 | 704.0 | 604.3 | 196.3 | 136.0 | 84.9 | 3,553.0 | 253.4 | 8 | 12 | 167 | 132 |
| 17 (1942) | 45.1 | 78.3 | 344.5 | 174.8 | 208.3 | 526.6 | 35.4 | 515.4 | 383.8 | 145.2 | 63.7 | 14.3 | 2,535.4 | 160.0 | 8 | 27 | 115 | 102 |
| 18 (1943) | 26.1 | 57.0 | 89.5 | 215.5 | 244.0 | 525.9 | 1163.5 | 434.1 | 420.1 | 204.8 | 95.0 | 53.8 | 3,528.3 | 298.2 | 7 | 23 | 143 | 133 |
| 19 (1944) | 34.7 | 65.0 | 78.0 | 283.1 | 204.0 | 101.2 | 414.6 | 141.4 | 339.3 | 285.8 | 138.0 | 23.3 | 2,108.4 | 163.4 | 10 | 16 | 132 | 106 |
| 20 (1945) | 14.2 | 75.4 | 138.9 | 136.1 | 196.3 | 310.7 | 559.5 | 752.8 | - | 706.5 | 52.9 | 71.7 | (262.3) | (10.8) | (10.8) | - | - | - |
| 21 (1946) | 65.9 | 71.9 | 270.9 | 208.9 | 309.6 | 517.9 | 666.3 | 436.6 | 183.5 | 378.9 | 133.8 | 105.1 | 3,349.3 | 439.9 | 7 | 29 | 164 | 130 |
| 22 (1947) | 155.0 | 46.7 | 103.8 | 78.5 | 246.1 | 271.8 | 1089.7 | 75.0 | 94.9 | 164.5 | 40.2 | 116.6 | 2,482.8 | 170.9 | 7 | 31 | 119 | 95 |
| 23 (1948) | 34.3 | 125.0 | 174.4 | 177.9 | 240.5 | 292.3 | 518.7 | 462.1 | 259.7 | 276.8 | 179.0 | 139.6 | 2,880.3 | 219.4 | 8 | 25 | 151 | 137 |
| 24 (1949) | 35.6 | 178.5 | 131.5 | 177.7 | 342.4 | 516.2 | 242.5 | 904.1 | 306.2 | 95.3 | 170.0 | 126.9 | 3,226.9 | 328.6 | 8 | 17 | 173 | 134 |
| 25 (1950) | 134.2 | 66.4 | 162.0 | 123.9 | 749.3 | 314.4 | 1033.8 | 461.7 | 713.6 | 91.9 | 205.9 | 56.2 | 4,113.3 | 257.5 | 5 | 2 | 196 | 158 |
| 26 (1951) | 46 | 257 | 218 | 389 | 230 | 230 | 765 | 927 | 147 | 303 | 90 | 162 | 3,764 | 327 | 8 | 20 | 152 | 124 |
| 27 (1952) | 89 | 132 | 221 | 317 | 313 | 386 | 479 | 159 | 114 | 118 | 250 | 33 | 2,611 | 166 | 6 | 23 | 140 | 122 |
| 28 (1953) | 41 | 72 | 117 | 204 | 489 | 658 | 302 | 264 | 486 | 107 | 65 | 82 | 2,887 | 179 | 9 | 24 | 153 | 122 |
| 29 (1954) | 129 | 159 | 69 | 282 | 313 | 666 | 626 | 440 | 1024 | 75 | 99 | 290 | 4,172 | 239 | 9 | 13 | 167 | 140 |
| 30 (1955) | 46 | 172 | 180 | 283 | 210 | 352 | 539 | 673 | 262 | 315 | 69 | 50 | 3,151 | 365 | 8 | 28 | 147 | 129 |
| 31 (1956) | 165 | 55 | 283 | 222 | 425 | 248 | 239 | 304 | 689 | 166 | 18 | 0 | 2,814 | 115 | 9 | 26 | 137 | 71 |
| 32 (1957) | 59 | 108 | 39 | 260 | 332 | 426 | 290 | 591 | 759 | 83 | 95 | 83 | 3,125 | 197 | 9 | 6 | 129 | 79 |
| 33 (1958) | 89 | 177 | 198 | 399 | 270 | 205 | 96 | 345 | 184 | 279 | 68 | 119 | 2,429 | 88 | 4 | 22 | 149 | 64 |
| 34 (1959) | 54 | 209 | 140 | 518 | 299 | 161 | 167 | 771 | 268 | 139 | 171 | 151 | 3,048 | 260 | 8 | 6 | 131 | 66 |
| 35 (1960) | 65 | 20 | 150 | 245 | 188 | 323 | 174 | 481 | 110 | 143 | 57 | 28 | 1,984 | 116 | 8 | 29 | 111 | 60 |

| | 1,月 | 2,月 | 3,月 | 4,月 | 5,月 | 6,月 | 7,月 | 8,月 | 9,月 | 10,月 | 11,月 | 12,月 | 全年 |
|----|---------|---------|----------|----------|----------|----------|----------|----------|----------|----------|---------|---------|-----------|
| 総計 | 3,788.0 | 5,966.2 | 11,380.5 | 14,662.2 | 16,029.0 | 21,868.9 | 24,663.3 | 27,461.5 | 22,446.3 | 12,804.1 | 6,202.1 | 4,783.8 | 161,322.0 |
| 年数 | 60 | 60 | 60 | 58 | 60 | 60 | 60 | 59 | 59 | 59 | 60 | 60 | 55 |
| 平均 | 63.1 | 99.4 | 194.4 | 252.8 | 267.2 | 364.5 | 411.1 | 465.4 | 380.4 | 217.0 | 103.4 | 79.7 | 2,933.1 |

既在最多年降水量 昭和29年 (4172)
 既在最少年降水量 昭和5年 (1751)
 既在最多月降水量 明治41年8月 (1630)
 既在最少月降水量 大正7年1月 (20)
 既在最大日降水量 昭和14年12月 (20)
 既在最大日降水量 昭和21年7月29日 (4399)

多 度 津 測 候 所

| 年(西曆年) | 月 | | | | | | | | | | | | 雨天日数 | | | | |
|-----------------|----|-----|-----|-----|-----|-----|-----|-----|-----|-----|-----|-----|-------|------|------|------|------|
| | 1月 | 2月 | 3月 | 4月 | 5月 | 6月 | 7月 | 8月 | 9月 | 10月 | 11月 | 12月 | 全年 | 最大日量 | 月 日 | ≥0.1 | ≥1.0 |
| 明治 34 (1901) | 48 | 20 | 59 | 111 | 45 | 187 | 209 | 46 | 105 | 145 | 26 | 61 | 1,061 | 63 | | 134 | 103 |
| 35 (1902) | 23 | 12 | 77 | 95 | 174 | 123 | 199 | 297 | 208 | 143 | 50 | 72 | 1,472 | 108 | | 135 | 107 |
| 36 (1903) | 56 | 47 | 111 | 132 | 162 | 77 | 293 | 5 | 131 | 157 | 72 | 43 | 1,286 | 66 | | 147 | 109 |
| 37 (1904) | 17 | 24 | 91 | 100 | 76 | 153 | 99 | 114 | 91 | 92 | 33 | 30 | 1,920 | 72 | | 123 | 84 |
| 38 (1905) | 41 | 23 | 119 | 90 | 86 | 268 | 281 | 281 | 74 | 97 | 31 | 82 | 1,350 | 59 | | 167 | 131 |
| 39 (1906) | 50 | 91 | 61 | 47 | 118 | 159 | 138 | 41 | 196 | 152 | 31 | 35 | 1,118 | 41 | | 154 | 115 |
| 40 (1907) | 71 | 44 | 105 | 78 | 79 | 134 | 169 | 128 | 230 | 84 | 78 | 8 | 1,208 | 87 | | 148 | 112 |
| 41 (1908) | 25 | 8 | 86 | 112 | 62 | 103 | 102 | 156 | 131 | 122 | 43 | 44 | 993 | 79 | | 134 | 98 |
| 42 (1909) | 55 | 34 | 98 | 87 | 56 | 258 | 82 | 24 | 290 | 54 | 61 | 16 | 1,113 | 100 | | 144 | 100 |
| 43 (1910) | 82 | 45 | 66 | 59 | 96 | 187 | 79 | 71 | 280 | 165 | 63 | 10 | 1,202 | 116 | | 164 | 110 |
| 44 (1911) | 66 | 22 | 122 | 136 | 79 | 206 | 108 | 121 | 243 | 140 | 42 | 29 | 1,315 | 97 | | 149 | 102 |
| 45 (1912) | 34 | 75 | 101 | 124 | 22 | 37 | 178 | 66 | 344 | 59 | 47 | 115 | 1,200 | 179 | | 134 | 101 |
| 大正 2 (1913) | 42 | 43 | 30 | 104 | 106 | 138 | 28 | 86 | 63 | 97 | 75 | 85 | 1,176 | 51 | | 127 | 94 |
| 3 (1914) | 22 | 66 | 107 | 74 | 237 | 205 | 94 | 46 | 142 | 100 | 28 | 55 | 1,229 | 76 | | 136 | 98 |
| 4 (1915) | 26 | 79 | 66 | 192 | 107 | 192 | 49 | 156 | 100 | 171 | 65 | 25 | 1,046 | 83 | | 147 | 104 |
| 5 (1916) | 23 | 79 | 64 | 85 | 62 | 82 | 111 | 133 | 127 | 147 | 101 | 32 | 1,122 | 51 | | 144 | 98 |
| 6 (1917) | 26 | 35 | 79 | 39 | 52 | 174 | 41 | 106 | 258 | 253 | 39 | 21 | 1,439 | 75 | | 153 | 114 |
| 7 (1918) | 4 | 48 | 80 | 108 | 85 | 219 | 77 | 207 | 332 | 129 | 50 | 101 | 1,252 | 119 | | 146 | 93 |
| 8 (1919) | 84 | 60 | 117 | 41 | 78 | 179 | 216 | 21 | 317 | 45 | 52 | 44 | 1,138 | 153 | | 150 | 112 |
| 9 (1920) | 63 | 72 | 111 | 59 | 67 | 150 | 107 | 261 | 64 | 35 | 37 | 111 | | 94 | | | |
| 10 (1921) | 49 | 70 | 77 | 130 | 84 | 428 | 107 | 43 | 211 | 26 | 49 | 69 | 1,341 | 134 | | 154 | 108 |
| 11 (1922) | 65 | 109 | 100 | 53 | 41 | 112 | 283 | 1 | 201 | 103 | 83 | 25 | 1,173 | 72 | | 114 | 91 |
| 12 (1923) | 38 | 34 | 81 | 124 | 223 | 422 | 157 | 52 | 229 | 153 | 116 | 28 | 855 | 107 | | 157 | 117 |
| 13 (1924) | 23 | 36 | 41 | 73 | 177 | 82 | 53 | 60 | 131 | 100 | 55 | 25 | 1,036 | 70 | | 136 | 93 |
| 14 (1925) | 16 | 39 | 36 | 60 | 144 | 185 | 87 | 56 | 307 | 14 | 61 | 30 | 1,060 | 146 | | 139 | 81 |
| (大正15) 1 (1926) | 17 | 45 | 90 | 56 | 256 | 86 | 219 | 23 | 90 | 64 | 58 | 57 | 900 | 140 | 7 6 | 136 | 93 |
| 2 (1927) | 16 | 33 | 126 | 84 | 30 | 60 | 98 | 131 | 201 | 44 | 52 | 25 | 1,132 | 58 | 9 5 | 140 | 91 |
| 3 (1928) | 67 | 79 | 47 | 92 | 84 | 232 | 78 | 113 | 161 | 79 | 65 | 35 | 1,090 | 86 | 6 29 | 139 | 101 |
| 4 (1929) | 8 | 31 | 49 | 80 | 146 | 104 | 64 | 18 | 241 | 146 | 112 | 94 | 877 | 86 | 9 20 | 143 | 96 |
| 5 (1930) | 48 | 85 | 67 | 90 | 46 | 175 | 53 | 80 | 53 | 96 | 62 | 22 | | 67 | 6 25 | 130 | 86 |
| 6 (1931) | 71 | 95 | 70 | 94 | 99 | 44 | 409 | 41 | 186 | 223 | 51 | 53 | 1,434 | 100 | 9 17 | 150 | 110 |
| 7 (1932) | 18 | 31 | 49 | 105 | 90 | 135 | 214 | 63 | 213 | 16 | 94 | 69 | 1,095 | 114 | 7 1 | 159 | 110 |
| 8 (1933) | 30 | 23 | 99 | 188 | 64 | 69 | 36 | 164 | 40 | 123 | 108 | 32 | 977 | 75 | 4 25 | 146 | 104 |
| 9 (1934) | 19 | 22 | 58 | 95 | 20 | 97 | 159 | 23 | 154 | 86 | 70 | 37 | 838 | 113 | 7 12 | 117 | 79 |
| 10 (1935) | 11 | 63 | 68 | 58 | 48 | 219 | 102 | 190 | 288 | 49 | 62 | 60 | 1,219 | 59 | 6 30 | 128 | 92 |

| | | | | | | | | | | | | | | | | | |
|-----------|---------|---------|---------|---------|---------|---------|---------|---------|----------|---------|---------|---------|----------|-------|-------|---------|-------|
| 11 (1936) | 11.1 | 42.4 | 28.8 | 169.2 | 154.9 | 54.2 | 174.4 | 98.6 | 108.8 | 88.4 | 21.9 | 60.6 | 1,013.3 | 52.6 | 10 2 | 131 | 91 |
| 12 (1937) | 51.1 | 116.6 | 83.1 | 55.8 | 78.1 | 137.0 | 77.7 | 56.5 | 187.4 | 122.3 | 102.6 | 28.8 | 1,097.0 | 58.5 | 9 10 | 137 | 103 |
| 13 (1938) | 71.6 | 33.5 | 75.2 | 70.3 | 98.6 | 191.4 | 280.8 | 151.6 | 115.9 | 192.7 | 20.6 | 10.3 | 1,312.5 | 85.6 | 7 3 | 132 | 97 |
| 14 (1939) | 29.0 | 38.6 | 70.7 | 79.4 | 43.6 | 90.1 | 28.4 | 5.3 | 67.0 | 166.8 | 72.9 | 1.0 | 692.8 | 99.7 | 10 16 | 111 | 73 |
| 15 (1940) | 6.2 | 76.4 | 66.8 | 72.0 | 19.1 | 216.3 | 104.6 | 201.7 | 57.0 | 112.7 | 54.4 | 57.2 | 1,044.4 | 65.0 | 8 25 | 119 | 91 |
| 16 (1941) | 41.7 | 78.2 | 80.1 | 59.4 | 138.4 | 237.1 | 167.1 | 154.5 | 165.0 | 59.4 | 83.0 | 76.4 | 1,340.3 | 54.5 | 8 14 | 143 | 110 |
| 17 (1942) | 9.2 | 49.2 | 97.4 | 61.0 | 136.2 | 254.4 | 50.4 | 90.3 | 271.2 | 60.8 | 19.8 | 6.1 | 1,106.0 | 94.2 | 9 20 | 113 | 78 |
| 18 (1943) | 15.4 | 47.9 | 46.8 | 102.9 | 127.9 | 198.7 | 233.1 | 48.7 | 172.4 | 125.3 | 44.4 | 45.0 | 1,208.5 | 98.3 | 6 13 | 130 | 91 |
| 19 (1944) | 13.0 | 34.3 | 87.1 | 59.1 | 60.4 | 34.8 | 73.5 | 86.6 | 109.3 | 133.2 | 103.3 | 12.6 | 807.2 | 37.8 | 11 2 | 129 | 87 |
| 20 (1945) | 2.0 | 59.1 | 83.4 | 50.0 | 86.4 | 164.7 | 219.7 | 102.4 | 176.6 | 490.5 | 39.8 | 61.6 | 1,536.2 | 177.2 | 10 8 | 128 | 96 |
| 21 (1946) | 62 | 47 | 103 | 114 | 93 | 199 | 88 | 12 | 71 | 133 | 49 | 59 | 1,029 | 52 | 4 24 | 137 | 96 |
| 22 (1947) | 46 | 33 | 41 | 44 | 120 | 120 | 209 | 16 | 53 | 94 | 9 | 67 | 854 | 138 | 7 9 | 114 | 83 |
| 23 (1948) | 24 | 62 | 132 | 65 | 46 | 73 | 171 | 152 | 84 | 89 | 118 | 54 | 1,069 | 60 | 7 20 | 140 | 93 |
| 24 (1949) | 9 | 49 | 89 | 52 | 79 | 251 | 61 | 69 | 223 | 123 | 106 | 95 | 1,204 | 94 | 9 19 | 152 | 100 |
| 25 (1950) | 94 | 43 | 118 | 54 | 106 | 151 | 16 | 108 | 185 | 121 | 110 | 54 | 1,160 | 49 | 6 28 | 154 | 108 |
| 26 (1951) | 42 | 115 | 58 | 97 | 72 | 88 | 372 | 13 | 122 | 59 | 66 | 46 | 1,150 | 69 | 7 12 | 126 | 91 |
| 27 (1952) | 65 | 65 | 107 | 146 | 89 | 171 | 384 | 143 | 107 | 49 | 108 | 17 | 1,451 | 110 | 7 10 | 141 | 111 |
| 28 (1953) | 27 | 66 | 82 | 54 | 155 | 377 | 187 | 55 | 275 | 31 | 56 | 56 | 1,421 | 99 | 9 24 | 140 | 104 |
| 29 (1954) | 68 | 46 | 47 | 100 | 187 | 259 | 244 | 45 | 249 | 41 | 61 | 23 | 1,370 | 66 | 6 29 | 137 | 101 |
| 30 (1955) | 38 | 43 | 98 | 145 | 46 | 110 | 137 | 52 | 123 | 101 | 36 | 10 | 939 | 53 | 7 22 | 129 | 93 |
| 31 (1956) | 77 | 20 | 114 | 49 | 169 | 196 | 71 | 98 | 227 | 89 | 21 | 9 | 1,140 | 71 | 9 26 | 119 | 37 |
| 32 (1957) | 35 | 56 | 25 | 126 | 123 | 123 | 187 | 76 | 230 | 73 | 34 | 39 | 1,127 | 88 | 7 2 | 124 | 38 |
| 33 (1958) | 51 | 40 | 92 | 154 | 69 | 144 | 104 | 152 | 148 | 107 | 45 | 45 | 1,151 | 84 | 8 24 | 112 | 41 |
| 34 (1959) | 48 | 89 | 94 | 87 | 165 | 68 | 108 | 110 | 114 | 107 | 83 | 83 | 1,156 | 72 | 9 26 | 117 | 57 |
| 35 (1960) | 24 | 5 | 65 | 66 | 107 | 145 | 261 | 140 | 110 | 96 | 71 | 15 | 1,105 | 119 | 7 8 | 110 | 31 |
| 總計 | 2,313.0 | 3,043.0 | 4,788.0 | 5,383.0 | 5,297.0 | 9,726.0 | 8,661.0 | 5,656.0 | 10,080.0 | 6,569.0 | 2,708.0 | 3,649.0 | 56,912.0 | 60.8 | 45.1 | 1,115.2 | |
| 年 | 60 | 60 | 60 | 60 | 60 | 60 | 60 | 60 | 60 | 60 | 60 | 60 | 60 | 60 | 60 | 60 | 60 |
| 平 | 38.6 | 50.7 | 79.8 | 89.7 | 88.3 | 162.1 | 144.4 | 94.3 | 168.0 | 109.5 | 60.8 | 15 | 109.5 | 60.8 | 45.1 | 1,115.2 | |
| 既往最多 | 大正12年 | 昭和14年 | 昭和20年 | 昭和14年 | 昭和14年 | 昭和14年 | 昭和14年 | 昭和14年 | 昭和14年 | 昭和14年 | 昭和14年 | 昭和14年 | 昭和14年 | 昭和14年 | 昭和14年 | 昭和14年 | 昭和14年 |
| 年 | (1657) | (6928) | (4905) | (10) | (179) | | | | | | | | | | | | |
| 降水量 | | | | | | | | | | | | | | | | | |
| 小年 | | | | | | | | | | | | | | | | | |
| 多月 | | | | | | | | | | | | | | | | | |
| 小月 | | | | | | | | | | | | | | | | | |
| 日 | | | | | | | | | | | | | | | | | |

引 田 測 候 所

| 年(西暦年) | 月 | | | | | | | | | | | | 雨天日数 | | | | | |
|----------------|----|-----|-----|-----|-----|------|-----|-----|------|-----|-----|-----|------|------|-----|------|------|---|
| | 1月 | 2月 | 3月 | 4月 | 5月 | 6月 | 7月 | 8月 | 9月 | 10月 | 11月 | 12月 | 全年 | 最大日量 | 月 日 | ≥0.1 | ≥1.0 | |
| 明治 34 (1901) | - | - | - | - | - | - | - | - | - | - | - | - | - | - | - | - | - | - |
| 35 (1902) | - | - | - | - | - | - | - | - | - | - | - | - | - | - | - | - | - | - |
| 36 (1903) | - | - | - | - | - | - | - | - | - | - | - | - | - | - | - | - | - | - |
| 37 (1904) | - | - | 130 | 102 | 52 | 167 | 151 | 146 | 211 | 130 | 29 | 39 | - | 161 | - | - | - | - |
| 38 (1905) | 50 | 28 | 163 | 78 | 71 | 339 | 131 | 353 | 73 | 108 | 58 | 80 | - | 130 | - | 171 | 133 | |
| 39 (1906) | 41 | 83 | 38 | 49 | 116 | 179 | 220 | 24 | 199 | 167 | 71 | 39 | - | 81 | - | 143 | 111 | |
| 40 (1907) | 73 | 54 | 120 | 64 | 132 | 132 | 204 | 322 | 289 | 81 | 83 | 6 | - | 109 | - | 146 | 123 | |
| 41 (1908) | 22 | 17 | 107 | 131 | 86 | 98 | 74 | 268 | 149 | 70 | 57 | 51 | - | 97 | - | 139 | 113 | |
| 42 (1909) | 62 | 40 | 111 | 83 | 82 | 213 | 83 | 53 | 241 | 90 | 88 | 21 | - | 55 | - | 134 | 108 | |
| 43 (1910) | 68 | 45 | 77 | 47 | 123 | 165 | 67 | 117 | 238 | 218 | 53 | 8 | - | 72 | - | 149 | 118 | |
| 44 (1911) | 77 | 30 | 129 | 137 | 64 | 244 | 134 | 200 | 293 | 110 | 49 | 22 | - | 112 | - | 150 | 111 | |
| 45 (1912) | 40 | 102 | 89 | 117 | 45 | 55 | 179 | 133 | 468 | 97 | 53 | 87 | - | 263 | - | 154 | 109 | |
| 大正 2 (1913) | 68 | 39 | 42 | 74 | 109 | 109 | 18 | 44 | 77 | 196 | 114 | 76 | - | 67 | - | 129 | 86 | |
| 3 (1914) | 11 | 79 | 107 | 78 | 221 | 164 | 104 | 122 | 208 | 96 | 23 | 47 | - | 114 | - | 140 | 107 | |
| 4 (1915) | 34 | 91 | 51 | 224 | 101 | 111 | 76 | 285 | 203 | 193 | 70 | 30 | - | 145 | - | 126 | 101 | |
| 5 (1916) | 9 | 85 | 62 | 103 | 60 | 87 | 179 | 132 | 244 | 161 | 141 | 38 | - | 110 | - | 139 | 108 | |
| 6 (1917) | 41 | 20 | 69 | 61 | 25 | 155 | 45 | 249 | - | 350 | 14 | - | - | 190 | - | - | - | |
| 7 (1918) | 7 | 39 | - | 55 | 77 | 160 | 194 | 48 | 347 | 170 | 49 | 95 | - | 110 | - | - | - | |
| 8 (1919) | 84 | 83 | 92 | 36 | 58 | 189 | 213 | 15 | 309 | 65 | 106 | 63 | - | 118 | - | 119 | 99 | |
| 9 (1920) | 63 | 80 | 124 | 72 | 116 | 127 | 94 | 290 | 47 | 47 | 49 | 158 | - | 60 | - | 140 | 128 | |
| 10 (1921) | - | 63 | 85 | 141 | 115 | 398? | 178 | 93 | 310? | 27 | 33 | 73 | - | 139 | - | - | - | |
| 11 (1922) | 87 | 109 | 52 | - | 18 | 105 | 312 | 101 | 84 | 226 | 85 | 16 | - | 141 | - | - | - | |
| 12 (1923) | 24 | 37 | 63 | 76 | 203 | 269 | 209 | 81 | 244 | 161 | 80 | 35 | - | 150 | - | 133 | 112 | |
| 13 (1924) | 7 | 47 | - | 82 | 163 | 84 | 75 | 132 | 151 | 194 | 30 | 45 | - | 67 | - | - | - | |
| 14 (1925) | 17 | 25 | 22 | 49 | 58 | 191 | 52 | 78 | 281 | 60 | 47 | 33 | - | 67 | - | 112 | 93 | |
| 大正15) 1 (1926) | 23 | 51 | 72 | 37 | 246 | 129 | 208 | 43 | - | - | 66 | 84 | - | 93 | - | - | - | |
| 昭和 2 (1927) | 19 | 42 | 140 | 106 | 45 | 39 | 128 | 293 | 298 | 33 | 77 | 30 | - | 211 | - | - | 100 | |
| 3 (1928) | 42 | 77 | 47 | 140 | 190 | 234 | 106 | 226 | 245 | 196 | 56 | 38 | - | 160 | - | 128 | 103 | |
| 4 (1929) | 6 | 30 | 66 | 59 | 127 | 127 | 75 | 121 | 288 | 336 | 116 | 101 | - | 135 | - | 142 | 104 | |
| 5 (1930) | 34 | 109 | 60 | 86 | 41 | 153 | 98 | 61 | 78 | 140 | 74 | 42 | - | 76 | - | 121 | 95 | |
| 6 (1931) | 74 | 94 | 52 | 71 | 121 | 65 | 358 | 75 | 135 | 320 | 62 | 67 | - | 109 | - | 141 | 111 | |
| 7 (1932) | 7 | 24 | 87 | 111 | 110 | 140 | 183 | 149 | 400 | 43 | 125 | 72 | - | 173 | - | 120 | 107 | |
| 8 (1933) | 25 | 21 | 89 | 188 | 49 | 120 | 26 | 169 | 55 | 165 | 86 | 19 | - | 66 | - | 102 | 91 | |
| 9 (1934) | 33 | 27 | 70 | 188 | 33 | 147 | 177 | 54 | 201 | 83 | 66 | 40 | - | 110 | - | 102 | 90 | |
| 10 (1935) | 17 | 93 | 76 | 61 | 45 | 172 | 72 | 350 | 346 | 77 | 68 | 69 | - | 20 | - | 118 | 100 | |

| | | | | | | | | | | | | | | | | | |
|-----------|------|-------|-------|-------|-------|-------|-------|-------|-------|-------|-------|------|---------|-------|----|----|-----|
| 11 (1936) | 30.5 | 45.0 | 50.2 | 183.8 | 159.4 | 61.0 | 238.7 | 62.2 | 108.9 | 251.3 | 18.1 | 56.2 | 1,265.3 | 149.2 | 10 | 2 | 97 |
| 12 (1937) | 53.0 | 124.6 | 70.5 | 77.8 | 60.2 | 167.6 | 102.2 | 39.7 | 228.9 | 174.2 | 116.2 | 32.5 | 1,247.4 | 104.1 | 9 | 10 | 111 |
| 13 (1938) | 57.9 | 36.8 | 58.6 | 81.4 | 92.5 | 123.4 | 254.9 | 308.2 | 192.2 | 187.8 | 8.9 | 14.5 | 1,417.1 | 134.4 | 8 | 1 | 93 |
| 14 (1939) | 19.9 | 36.0 | 87.4 | 115.4 | 37.9 | 92.1 | 33.0 | 23.7 | 117.8 | 278.8 | 95.6 | 3.1 | 940.7 | 172.1 | 10 | 16 | 124 |
| 15 (1940) | 8.1 | 60.1 | 56.6 | 62.1 | 14.3 | 187.6 | 64.1 | 192.5 | 47.0 | 103.3 | 42.6 | 36.8 | 875.1 | 62.0 | 8 | 31 | 126 |
| 16 (1941) | 58.1 | 70.2 | 78.0 | 88.4 | 132.5 | 354.4 | 205.6 | 329.3 | 340.3 | 101.9 | 71.5 | 72.4 | 1,902.6 | 135.0 | 8 | 14 | 153 |
| 17 (1942) | 6.8 | 63.7 | 51.1 | 76.1 | 124.9 | 190.1 | 26.3 | 187.2 | 409.0 | 111.3 | 28.5 | 7.9 | 1,282.9 | 148.4 | 9 | 20 | 102 |
| 18 (1943) | 16.1 | 55.0 | 57.6 | 82.3 | 107.3 | 199.1 | 257.4 | 40.9 | 134.9 | 129.7 | 32.3 | 51.7 | 1,164.3 | 76.2 | 7 | 24 | 106 |
| 19 (1944) | 21.0 | 27.0 | 141.6 | 57.7 | 51.1 | 40.3 | 47.9 | 58.7 | 202.0 | 184.8 | 179.5 | 15.3 | 1,026.8 | 80.3 | 9 | 16 | 125 |
| 20 (1945) | 2.1 | 80.4 | 42.9 | 40.9 | 66.4 | 160.7 | 174.3 | 139.9 | 412.6 | 516.0 | 74.4 | 50.6 | 1,761.2 | 141.6 | 10 | 8 | 136 |
| 21 (1946) | 49 | 41 | 93 | 109 | 109 | 127 | 199 | 31 | 80 | 181 | 155 | 45 | 1,214 | 139 | 7 | 29 | 145 |
| 22 (1947) | 54 | 30 | 36 | 33 | 138 | 83 | 114 | 39 | 87 | 136 | 11 | 52 | 811 | 72 | 7 | 9 | 113 |
| 23 (1948) | 35 | 70 | 141 | 120 | 41 | 67 | 189 | 91 | 148 | 89 | 188 | 33 | 1,213 | 70 | 11 | 18 | 146 |
| 24 (1949) | 9 | 30 | 72 | 95 | 78 | 326 | 168 | 165 | 194 | 228 | 122 | 85 | 1,571 | 99 | 5 | 30 | 145 |
| 25 (1950) | 77 | 33 | 143 | 76 | 118 | 160 | 45 | - | 343 | 117 | 110 | 55 | - | - | 5 | 30 | 145 |
| 26 (1951) | 44 | 115 | 76 | 109 | 126 | 79 | 293 | 51 | 93 | 185 | 87 | 56 | 1,314 | 70 | 10 | 14 | 149 |
| 27 (1952) | 58 | 70 | 119 | 160 | 103 | 331 | 396 | 113 | 109 | 116 | 114 | 30 | 1,719 | 146 | 6 | 23 | 155 |
| 28 (1953) | 34 | 93 | 83 | 75 | 134 | 313 | 225 | 105 | 551 | 43 | 65 | 47 | 1,768 | 217 | 9 | 25 | 154 |
| 29 (1954) | 74 | 32 | 54 | 114 | 137 | 294 | 239 | 165 | 480 | 58 | 102 | 54 | 1,803 | 88 | 6 | 29 | 151 |
| 30 (1955) | 42 | 105 | 90 | 109 | 119 | 164 | 118 | 135 | 123 | 160 | 50 | 8 | 1,223 | 48 | 8 | 30 | 144 |
| 31 (1956) | 101 | 24 | 100 | 65 | 205 | 125 | 58 | 107 | 342 | 133 | 32 | 6 | 1,298 | 204 | 9 | 26 | 127 |
| 32 (1957) | 30 | 64 | 31 | 106 | 149 | 127 | 201 | 221 | 396 | 165 | 40 | 50 | 1,480 | 117 | 8 | 23 | 133 |
| 33 (1958) | 39 | 62 | 145 | 174 | 75 | 122 | 45 | 236 | 214 | 143 | 78 | 79 | 1,412 | 76 | 8 | 23 | 131 |
| 34 (1959) | 37 | 73 | 88 | 114 | 168 | 115 | 143 | 164 | 274 | 109 | 97 | 92 | 1,474 | 140 | 9 | 26 | 126 |
| 35 (1960) | 33 | 8 | 59 | 86 | 134 | 145 | 155 | 166 | 133 | 98 | 74 | 18 | 1,109 | 101 | 8 | 29 | 103 |

| 總 年 平 | 1月 | 2月 | 3月 | 4月 | 5月 | 6月 | 7月 | 8月 | 9月 | 10月 | 11月 | 12月 | 全 年 |
|-------------|------|---------|---------|---------|---------|---------|---------|---------|---------|----------|---------|---------|---------|
| | 計 | 2,151.0 | 3,210.0 | 4,462.0 | 5,277.0 | 5,773.0 | 9,218.0 | 8,411.0 | 7,993.0 | 12,468.0 | 8,305.0 | 4,166.0 | 3,169.0 |
| 數 | 55 | 56 | 55 | 56 | 57 | 57 | 57 | 57 | 54 | 56 | 57 | 56 | 49 |
| 均 | 39.1 | 57.3 | 81.1 | 94.2 | 101.3 | 161.7 | 147.5 | 140.2 | 230.9 | 148.3 | 75.7 | 56.6 | 1,319.4 |

| | | |
|----------|---------|----------|
| 既往最多年降水量 | 昭和16年 | (1902.6) |
| 既往最少年降水量 | 昭和22年 | (81.1) |
| 既往最多月降水量 | 昭和28年9月 | (551) |
| 既往最少月降水量 | 昭和20年1月 | (2.1) |
| 既往最大日降水量 | 明治45年 | (26.3) |

D) 降水量観測所日降水量一覽表

| 観測所名 | 所属機関 | 所在地 | 東 経 | 北 緯 | 標 高 | 設 備 | 調査期間 | 観測年 | 摘 要 |
|------|---------|------------|-------------|------------|--------|--------|---------|-----|-----|
| 高 松 | 高松地方気象台 | 香川県高松市 | 134°03' 04 | 34°18' 9 | 9.0 | 自記雨量計 | S32~S41 | 10 | |
| 多度津 | " | " 仲多度郡多度津町 | 133°45' 3 | 34°16.4 | 4.0 | " | " | " | |
| 引 田 | " | " 大川郡引田町 | 134°24.3 | 34°13' 5 | 5.0 | " | " | " | |
| 五 名 | " | " " 白鳥町 | 134°15' | 34°11' | 270.0 | " | S32~S35 | 4 | |
| 塩 江 | " | " 香川郡塩江町 | 134°04.6 | 34°10' 7 | 180.0 | " | S32~S41 | 10 | |
| 豊 浜 | " | " 三豊郡豊浜町 | 133°38' 6 | 34°04' 5 | 4.0 | " | " | " | |
| 土 庄 | " | " 小豆郡土庄町 | 134°11' 4 | 34°29.2 | 5.0 | " | " | " | |
| 大角鼻 | " | " " 内海町 | 134°20' 4 | 34°25.8 | 57.0 | " | " | " | |
| 大 樽 | " | " 大川郡白鳥町 | 134°14' 8 | 34°10.6 | 265.0 | " | " | " | |
| 戸 川 | " | " 三豊郡財田村 | 133°48' 1 | 34°06.4 | 57.0 | " | " | " | |
| 上 野 | " | " 大川郡志度町 | 134°15.1 | 34°19.0 | 180.0 | " | S32~S34 | 3 | |
| 仏生山 | " | " 高松市 | 134°02' 6 | 34°16.8 | 40.0 | " | S32~S41 | 10 | |
| 林 田 | " | " 坂出町 | 133°53.3 | 34°20.1 | 2.0 | " | " | " | |
| 端 岡 | " | " 綾歌郡国分寺町 | 133°56.1 | 34°17.9 | 35.0 | " | " | " | |
| 鍋 島 | " | " 坂出 | 133°49' | 34°23' | 19.0 | " | S32~S33 | 2 | |
| 男木島 | " | " 高松市 | 134°03' | 34°26' | 14.0 | " | " | " | |
| 宍 峯 | " | " " " | 133°57' 9 | 34°20.2 | 450.0 | " | S32~S34 | 3 | |
| 嶮岨山 | " | " 小豆郡土庄町 | 134°15.7 | 34°29.3 | 615.0 | " | " | " | |
| 観音寺 | " | " 観音寺市 | 133°40' | 34°08' | 5.0 | " | S32~S41 | 10 | |
| 津 田 | " | " 大川郡津田町 | 134°15.4 | 34°17.1 | 5.0 | " | " | " | |
| 神 山 | " | " " 三木町 | 134°09.4 | 34°13.2 | 110.0 | " | " | " | |
| 宇多津 | " | " 綾歌郡宇多津町 | 133°49.4 | 34°18.4 | 5.0 | " | S34~S41 | 8 | |
| 長 尾 | " | " 大川郡長尾町 | 134°11.2 | 34°15.7 | 33.0 | 指示 # | S35~S41 | 7 | |
| 竜王山 | " | " 仲多度郡琴南町 | 134°03.2 | 34°06.7 | 1040.0 | ロボット # | 夏期のみ観測 | | |
| 福 栄 | 香川県 | " 大川郡白鳥町 | 134°19' 23" | 34°12' 05" | 47.0 | 自記 # | S38~S41 | 4 | |
| 五 名 | " | " " " | 134°16' 32" | 34°11' 45" | 184.0 | " | S32~S41 | 10 | |
| 大 川 | " | " " 大川町 | 134°15' 05" | 34°13' 52" | 102.0 | " | S35~S41 | 7 | |
| 前 山 | " | " " 長尾町 | 134°11' 19" | 34°13' 32" | 224.0 | " | S37~S41 | 5 | |
| 長 尾 | " | " " " | 134°11' 00" | 34°15' 42" | 36.0 | 自記指示 # | S34~S41 | 8 | |
| 塩 江 | " | " 香川郡塩江町 | 134°04' 42" | 34°09' 49" | 266.6 | 自記 # | S28~S41 | 14 | |
| 掘 山 | " | " " " | 134°04' 44" | 34°07' 59" | 329.2 | " | S29~S41 | 13 | |
| 枕 川 | " | " " " | 134°06' 34" | 34°09' 04" | 271.4 | " | " | " | |
| 坂 出 | " | " 坂出市 | 132°52' 10" | 34°18' 40" | 3.3 | " | S32~S41 | 10 | |
| 府 中 | " | " " " | 133°55' 10" | 34°17' 14" | 20.0 | " | S39~S41 | 3 | |
| 滝 宮 | " | " 綾歌郡綾南町 | 133°55' 30" | 34°14' 47" | 40.0 | " | " | " | |
| 長 柄 | " | " " 綾上町 | 133°43' 42" | 34°11' 21" | 125.0 | " | S29~S41 | 13 | |
| 丸 亀 | " | " 丸亀市 | 133°45' 30" | 34°14' 30" | 3.5 | " | S32~S41 | 10 | |
| 造 田 | " | " 仲多度郡琴南町 | 133°57' 55" | 34°06' 30" | 182.7 | " | " | " | |
| 美 合 | " | " " " | 134°00' 05" | 34°02' 40" | 420.0 | 指示 # | S36~S41 | 6 | |

| 観測所名 | 所属機関 | 所在地 | 東 経 | 北 緯 | 標 高 | 設 備 | 調査期間 | 観測年 | 摘 要 |
|------|---------|------------|-------------|------------|-------|-------|-------------------|-----|-----|
| 普通寺 | 香川県 | 香川県普通寺市 | 133°50' 15" | 34°11' 25" | 50.5 | 自記雨量計 | S36~S41 | 6 | |
| 観音寺 | " | " 観音寺市 | 133°42' 06" | 34°06' 22" | 10.0 | " | S32~S41 | 10 | |
| 五 郷 | " | " 三豊郡大野原町 | 133°43' 20" | 34°01' 20" | 193.0 | " | S37~S41 | 5 | |
| 徳 島 | 徳島地方気象台 | 徳島県徳島市 | 134°35' 06" | 34°03' 54" | 1.0 | " | S31~S40 | 10 | |
| 鴨 島 | " | " 麻植郡鴨島町 | 134°21' 42" | 34°04' 18" | - | " | " | " | " |
| 市 場 | " | " 阿波郡市場町 | 134°17' 21" | 34°05' 18" | 40.0 | 指示" | " | " | " |
| 岩 倉 | " | " 美馬郡脇町 | 134°05' 54" | 34°04' 12" | 100.0 | " | " | " | " |
| 芝 生 | " | " 三好郡三野町 | 133°58' 12" | 34°02' 18" | 65.0 | 自記" | " | " | " |
| 池 田 | " | " 池田町 | 133°49' 00" | 34°01' 36" | 90.0 | 指示" | " | " | " |
| 一 字 | " | " 美馬郡一字村 | 134°03' 54" | 33°56' 48" | 280.0 | " | " | " | " |
| 鬼竜野 | " | " 名西郡神山町 | 134°23' 54" | 33°59' 06" | 180.0 | 自記" | " | " | " |
| 川 口 | " | " 三好郡山城町 | 133°45' 30" | 33°57' 36" | 130.0 | " | (以後廃止) S32~S37 | 6 | |
| 大歩危 | " | " 西祖谷村 | 133°46' 12" | 33°52' 24" | 182.0 | 指示" | " | " | " |
| 川 井 | " | " 麻植郡小屋平村 | 134°13' 00" | 33°56' 00" | 340.0 | " | (") S31~S39 | 9 | |
| 板 東 | " | " 板野郡大麻町 | 134°30' 36" | 34°09' 18" | 10.0 | " | " | " | " |
| 長 野 | 四地建 | " 美馬郡半田町 | 134°01' 06" | 33°59' 00" | 200.0 | 自記雨量計 | S31~S37 | 7 | |
| 池 田 | " | " 三好郡池田町 | 133°49' 00" | 34°01' 36" | 90.0 | " | S29~S37 | 9 | |
| 谷 道 | " | " 東祖谷村 | 133°53' 42" | 33°50' 00" | 700.0 | " | S33~S37 | 5 | |
| 官 石 | " | " 三郷村 | 133°48' 00" | 33°57' 30" | 260.0 | " | S30~S37 | 8 | |
| 東豊永 | 高知地方気象台 | 高知県高岡郡大豊村 | 133°47' 00" | 33°47' 00" | 270.0 | 指示" | S30~S40 | 11 | |
| 天 坪 | " | " 香美郡土佐山田町 | 133°41' 00" | 33°41' 00" | 350.0 | " | " | " | " |
| 地藏寺 | " | " 土佐郡土佐村 | 133°30' 00" | 33°42' 00" | 310.0 | " | " | " | " |
| 本 山 | " | " 長岡郡本山町 | 133°35' 00" | 33°45' 00" | 270.0 | " | " | " | " |
| 本 川 | " | " 土佐郡本川村 | 133°19' 00" | 33°43' 00" | 600.0 | " | " | " | " |
| 大 橋 | " | " " | 133°21' 00" | 33°46' 00" | 592.0 | 自記" | S32~S40 | 9 | |
| 西豊永 | " | " 長岡郡大豊村 | 133°44' 00" | 33°47' 00" | 220.0 | " | S30~S40 | 11 | |
| 西 峰 | 四地建 | " " | 133°49' 30" | 33°48' 12" | 560.0 | " | S32~S37 | 6 | |
| 本 山 | " | " 本山町 | 133°35' 24" | 33°45' 12" | 255.0 | " | S29~S37 | 9 | |
| 大 北 | " | " 土佐郡大川村 | 133°26' 24" | 33°48' 48" | 500.0 | " | S31~S37 | 7 | |
| 新 立 | 松山地方気象台 | 愛媛県伊予郡新宮村 | 133°38' 00" | 35°56' 00" | 230.0 | 貯水型指示 | S31~S41 | 11 | |
| 富 郷 | " | " 伊予三島市 | 133°30' 00" | 33°54' 00" | 295.0 | 自記" | " | " | " |
| 多喜浜 | " | " 新居浜市 | 133°21' 00" | 33°59' 00" | 3.2 | 貯水型指示 | " | " | " |
| 三 島 | " | " 伊予三島市 | 133°34' 00" | 33°58' 00" | 20.0 | " | " | " | " |

- (注) 1) 上記降水量観測所について日降水量台帳(参考別紙池田気象観測所一覽表)を必要に応じ複製出来るようにして国土調査課に保管している。
- 2) 高松、徳島、高知、松山の各地方気象台及び建設省、四国地方建設局、香川県資料より抜萃したものである。

(参考) 池田気象観測所日降水量表

日 降 水 量 台 帳

雨量計型

観測時間 9 A

観測年 31 年

観測所所属機関 徳島地方気象台

観測所所在地 三好郡池田町上野 水系名 吉野川

東 経 133°49.0

北 緯 34°01.6

標 高 90 m

観測所名 池 田

| 日 別 | 月 別 | 1 | 2 | 3 | 4 | 5 | 6 | 7 | 8 | 9 | 10 | 11 | 12 | |
|------------------|-------|----------|------|-------|------|-------|-------|----------|------|-------|------|------|-----|--|
| 1 | | - | 0.1 | - | 5.8 | 21.2 | 6.0 | 14.2 | - | 0.2 | 0.5 | - | - | |
| 2 | | - | - | 5.5 | 0.5 | - | 3.4 | 8.1 | - | - | - | - | - | |
| 3 | | 1.9 | 1.4 | 6.2 | 4.4 | - | 4.1 | 18.1 | - | - | - | - | - | |
| 4 | | 32.4 | 0.4 | - | - | - | - | 0.2 | - | 3.2 | - | - | 0.9 | |
| 5 | | 0.5 | - | 0.2 | - | 17.3 | 19.9 | - | - | - | - | - | - | |
| 6 | | 12.3 | - | 26.7 | - | - | 11.4 | 5.3 | - | 0.2 | - | - | - | |
| 7 | | 3.3 | 0.1 | 6.7 | 3.4 | 3.7 | 16.7 | - | - | 17.6 | 0.1 | - | - | |
| 8 | | 9.4 | 3.1 | 0.2 | 3.8 | 2.0 | - | - | - | 1.1 | 16.0 | - | 5.9 | |
| 9 | | 3.4 | 0.8 | - | - | 7.1 | - | 15.8 | - | 61.2 | - | 0.5 | 0.5 | |
| 10 | | 7.2 | - | - | 5.8 | 0.3 | - | - | - | 4.5 | 0.2 | 11.8 | - | |
| 旬 合 計 | | 69.4 | 5.9 | 45.5 | 23.7 | 51.6 | 61.5 | 61.7 | - | 88.0 | 16.8 | 12.3 | 7.3 | |
| 11 | | 3.4 | - | 5.3 | - | - | 3.8 | - | - | - | 2.3 | 0.4 | - | |
| 12 | | 0.1 | 1.5 | 0.3 | - | 5.4 | 18.6 | - | - | 6.2 | - | - | - | |
| 13 | | 1.6 | - | - | - | 14.6 | - | - | - | 53.0 | 20.4 | - | - | |
| 14 | | 0.2 | - | - | - | 9.5 | - | - | - | 1.3 | - | - | - | |
| 15 | | 0.4 | 3.1 | - | - | 55.9 | - | - | 4.2 | 4.1 | - | - | - | |
| 16 | | - | 0.4 | 18.4 | - | - | 5.0 | 1.5 | 36.3 | 11.5 | - | - | - | |
| 17 | | 0.9 | 0.2 | - | - | - | - | - | 3.3 | 14.6 | 0.8 | - | 0.3 | |
| 18 | | 29.6 | 0.4 | 9.7 | - | 7.6 | 16.4 | - | - | - | 0.3 | - | - | |
| 19 | | - | - | 14.3 | 9.6 | 0.1 | - | - | - | 18.2 | - | - | 0.1 | |
| 20 | | - | 0.0 | 8.2 | - | - | - | 6.5 | 0.0 | - | - | - | 0.1 | |
| 旬 合 計 | | 36.2 | 5.6 | 56.2 | 9.6 | 93.1 | 43.8 | 8.0 | 43.8 | 108.3 | 23.8 | 0.4 | 0.5 | |
| 21 | | 5.3 | 0.8 | - | - | - | 0.2 | - | 12.5 | 22.6 | - | - | 0.0 | |
| 22 | | 5.5 | 0.3 | - | - | 7.8 | 0.4 | - | 0.4 | 6.1 | 2.0 | - | 0.3 | |
| 23 | | 8.3 | - | - | 8.4 | 13.2 | 24.6 | 0.8 | 0.3 | - | 4.4 | - | - | |
| 24 | | 7.2 | - | 4.4 | - | 4.1 | - | 2.8 | 0.1 | 0.4 | 0.9 | - | 0.0 | |
| 25 | | 1.1 | - | 5.2 | 2.8 | 0.5 | 0.1 | - | - | 69.2 | - | 1.5 | 0.0 | |
| 26 | | - | 0.8 | 0.3 | - | 4.5 | 3.9 | - | 0.8 | 102.2 | - | 10.7 | - | |
| 27 | | - | 6.7 | - | 13.3 | 4.0 | - | - | 4.8 | 4.8 | - | - | - | |
| 28 | | 8.6 | 1.0 | 0.3 | - | - | - | - | 7.9 | - | 7.6 | - | - | |
| 29 | | 0.8 | 2.4 | 6.2 | - | 21.3 | 31.3 | - | 12.3 | - | - | 6.2 | - | |
| 30 | | 0.1 | - | 2.9 | - | 3.5 | 3.2 | - | 13.0 | - | 29.5 | - | - | |
| 31 | | - | - | 3.3 | - | - | - | - | - | - | 1.3 | - | - | |
| 旬 合 計 | | 36.9 | 12.0 | 22.6 | 24.5 | 59.0 | 63.7 | 2.9 | 52.1 | 205.3 | 45.7 | 18.4 | 0.3 | |
| 月 合 計 | | 143.5 | 29.2 | 124.3 | 57.8 | 203.2 | 169.0 | 72.7 | 95.9 | 401.6 | 86.3 | 31.1 | 8.1 | |
| 日最大 降水量 | 降水量 | 32.4 | 6.7 | 26.7 | 13.3 | 55.9 | 31.3 | 18.1 | 36.3 | 102.2 | 29.5 | 11.8 | 5.9 | |
| | 起 日 | 4 | 27 | 6 | 27 | 15 | 29 | 3 | 16 | 26 | 30 | 10 | 8 | |
| 降 水 日 数 | ≧1mm | 16 | 7 | 14 | 9 | 17 | 14 | 8 | 8 | 17 | 8 | 4 | 1 | |
| | ≧10mm | 3 | | | | 6 | 7 | 3 | 4 | 9 | 3 | 2 | | |
| | ≧30mm | 1 | | | | 1 | 1 | | 1 | 4 | | | | |
| | ≧50mm | | | | | 1 | | | | 4 | | | | |
| 平均最大降水量 | | 102.2 mm | | | | | 起 日 | 9 月 26 日 | | | | | | |

日 降 水 量 台 帳

雨量計型

観測時間 9 年
 観測年 32 年

観測所所属機関 徳島地方気象台
 観測所所在地 三好郡池田町上野

東 経 133°49.0
 北 緯 34°01.6
 標 高 90 m
 水系名 吉野川
 観測所名 池 田

| 日 別 | 月 別 | 1 | 2 | 3 | 4 | 5 | 6 | 7 | 8 | 9 | 10 | 11 | 12 |
|---------|---------|------|------|------|-------|-------|-------|-------|----------|-------|------|------|------|
| 1 | | - | - | - | - | 20.1 | - | 18.0 | - | - | - | - | - |
| 2 | | 1.2 | 0.6 | - | - | 3.9 | - | 37.0 | - | - | 1.0 | - | - |
| 3 | | - | 3.4 | - | - | - | - | 3.0 | - | - | - | - | - |
| 4 | | 0.5 | - | 14.8 | - | 4.3 | - | 13.3 | 2.1 | - | - | - | 0.9 |
| 5 | | - | 16.8 | 0.2 | - | 6.1 | 13.3 | 1.3 | 0.8 | 5.0 | 10.9 | - | 0.2 |
| 6 | | - | 4.2 | - | 1.5 | 11.5 | 12.7 | 22.3 | 0.8 | 7.9 | 34.4 | - | - |
| 7 | | - | 22.3 | 0.1 | - | 5.7 | 2.6 | - | 15.6 | 44.1 | 0.2 | - | - |
| 8 | | - | - | 5.6 | - | - | - | - | 0.4 | - | - | - | 4.0 |
| 9 | | - | 0.3 | - | - | - | - | 11.1 | - | 9.6 | - | - | - |
| 10 | | 1.6 | - | 2.3 | - | - | - | - | - | 41.7 | - | 2.8 | - |
| 旬 合 計 | | 3.3 | 47.6 | 23.0 | 1.5 | 51.6 | 28.6 | 106.0 | 19.7 | 108.3 | 46.6 | 2.8 | 5.1 |
| 11 | | 6.2 | - | 2.3 | 2.2 | 21.4 | - | 2.9 | 5.9 | 30.8 | - | 7.5 | - |
| 12 | | 0.1 | - | - | - | 4.2 | - | 6.5 | - | - | - | - | 16.1 |
| 13 | | - | - | - | - | - | 13.5 | - | 11.9 | - | - | - | 7.8 |
| 14 | | 2.6 | - | 0.6 | - | - | - | - | - | - | - | - | 1.9 |
| 15 | | - | - | - | - | - | - | - | - | 16.5 | - | - | - |
| 16 | | - | - | - | - | - | - | - | - | 34.0 | 8.3 | 0.7 | - |
| 17 | | 0.6 | - | - | 7.8 | - | 7.2 | 5.3 | - | - | 0.8 | 0.8 | 2.5 |
| 18 | | 4.8 | 1.6 | - | 1.5 | 4.8 | 4.6 | 1.2 | 0.5 | - | - | - | 5.1 |
| 19 | | 17.1 | 1.2 | - | 13.8 | 13.1 | - | - | 5.0 | - | - | - | 1.9 |
| 20 | | 5.7 | - | - | 10.8 | 13.3 | - | 0.2 | 18.9 | 9.9 | - | - | 0.7 |
| 旬 合 計 | | 37.1 | 2.8 | 2.9 | 36.1 | 56.8 | 25.3 | 16.1 | 42.2 | 91.2 | 9.1 | 9.0 | 36.0 |
| 21 | | 5.7 | 2.5 | - | 15.8 | - | 3.8 | 24.6 | 8.1 | - | - | - | - |
| 22 | | 0.0 | 1.2 | - | 13.5 | - | 4.4 | 43.9 | 2.4 | 30.6 | - | - | 4.8 |
| 23 | | - | - | 2.7 | 7.9 | - | - | 3.2 | 25.1 | 3.3 | - | - | - |
| 24 | | - | - | 0.4 | 6.5 | 7.8 | - | - | 1.2 | 25.6 | - | - | - |
| 25 | | - | 6.4 | 1.6 | - | - | - | 12.8 | - | 7.3 | - | 5.3 | 9.9 |
| 26 | | 2.2 | 0.2 | 4.2 | - | - | 65.9 | 7.6 | - | - | - | 16.0 | 8.4 |
| 27 | | - | - | - | 0.3 | - | 23.9 | 33.6 | - | - | - | - | - |
| 28 | | - | - | 0.6 | 0.2 | - | - | 13.1 | 4.3 | 9.5 | 3.8 | - | 8.3 |
| 29 | | 1.1 | - | - | - | 13.4 | 11.0 | - | - | 27.0 | 9.5 | - | 5.7 |
| 30 | | 1.4 | - | 4.9 | 0.5 | 0.5 | - | - | - | 2.7 | - | 0.3 | 4.9* |
| 31 | | - | - | - | - | - | - | - | - | - | - | - | 2.3* |
| 旬 合 計 | | 10.4 | 10.3 | 14.4 | 144.7 | 21.7 | 109.0 | 138.8 | 41.1 | 106.0 | 13.3 | 21.6 | 44.2 |
| 月 合 計 | | 50.8 | 60.7 | 40.3 | 82.3 | 130.1 | 162.9 | 260.9 | 103.0 | 306.5 | 69.0 | 33.4 | 85.3 |
| 日最大 | 降水量 | 17.1 | 22.3 | 14.8 | 15.8 | 21.4 | 65.9 | 43.9 | 25.1 | 44.1 | 34.4 | 16.0 | 16.1 |
| 降水量 | 起 日 | 19 | 7 | 4 | 21 | 11 | 26 | 22 | 23 | 7 | 6 | 26 | 12 |
| 降 水 日 数 | ≥ 1mm | 11 | 9 | 8 | 10 | 13 | 11 | 18 | 11 | 16 | 6 | 4 | 14 |
| | ≥ 10mm | 1 | 2 | 1 | 4 | 6 | 6 | 10 | 4 | 8 | 2 | 1 | 1 |
| | ≥ 30mm | | | | | | 1 | 2 | | 5 | 1 | | |
| | ≥ 50mm | | | | | | 1 | | | | | | |
| 平均最大降水量 | 65.9 mm | | | | | 起 日 | | | 6 月 26 日 | | | | |

日 降 水 量 台 帳

雨量計型

観測時間 9 年

観測年 33 年

観測所所属機関 徳島地方気象台

観測所所在地 三好郡池田町上野 水系名 吉野川

東 経 133°49.0

北 緯 34°01.6

標 高 90 m

観測所名 池 田

| 日 別 | 月 別 | 1 | 2 | 3 | 4 | 5 | 6 | 7 | 8 | 9 | 10 | 11 | 12 | |
|---------|--------|------|------|-------|-------|------|-------|----------|-------|-------|-------|------|------|--|
| 1 | | 2.4 | 1.0 | 0.0 | 2.7 | 5.6 | — | 4.1 | 0.2 | 9.4 | 6.3 | 22.3 | — | |
| 2 | | 0.5 | 29.0 | 9.4 | 27.6 | 0.1 | 6.5 | 82.2 | — | — | — | 0.4 | — | |
| 3 | | 0.4 | 0.7 | 0.4 | 32.3 | 3.1 | 4.5 | 27.7 | 6.6 | — | — | — | — | |
| 4 | | 0.6 | — | — | — | — | — | — | 2.7 | — | 0.0 | — | — | |
| 5 | | 0.0 | — | — | — | — | — | — | — | — | 5.9 | — | — | |
| 6 | | 0.4 | 18.2 | 13.1 | 2.5 | 3.6 | — | — | — | — | 31.6 | — | — | |
| 7 | | 0.4 | 6.2 | 11.6 | — | 4.4 | 20.9 | — | — | 2.4 | 3.4 | — | 1.4 | |
| 8 | | — | 0.9 | — | 0.6 | 7.6 | 0.8 | — | — | — | — | 6.6 | 3.4 | |
| 9 | | — | — | — | — | 4.5 | — | 37.4 | 2.8 | — | — | 3.1 | — | |
| 10 | | — | — | 0.2 | — | 7.0 | 1.1 | 1.2 | — | 3.6 | — | — | — | |
| 旬 合 計 | | 4.7 | 56.0 | 34.7 | 65.7 | 35.9 | 33.8 | 152.6 | 12.3 | 15.4 | 47.2 | 37.4 | 4.8 | |
| 11 | | — | 0.9 | 8.7 | 0.1 | 7.0 | 50.6 | 7.7 | — | 0.0 | — | 0.0 | — | |
| 12 | | 4.9 | 2.8 | 0.2 | — | — | — | 2.0 | 4.1 | 5.4 | — | — | 0.0 | |
| 13 | | 6.4 | 0.7 | 17.1 | — | — | — | — | 6.5 | — | — | 2.7 | — | |
| 14 | | 2.9 | — | — | — | 12.8 | — | — | 0.3 | — | 0.0 | 0.9 | — | |
| 15 | | 2.1 | 1.9 | 0.2 | — | 9.8 | 5.0 | 4.2 | 0.4 | 10.3 | 7.2 | 1.0 | — | |
| 16 | | 0.9 | 1.8 | 0.1 | — | — | — | — | — | 0.5 | 0.0 | 0.2 | — | |
| 17 | | 0.2 | 2.4 | 1.6 | 11.9 | — | 11.1 | 1.7 | — | 5.8 | 21.0 | — | 1.7 | |
| 18 | | — | — | — | 2.5 | 0.4 | — | — | 0.9 | 1.0 | 1.0 | 2.1 | 0.4 | |
| 19 | | — | — | — | — | 1.9 | — | — | — | — | — | 0.0 | 1.5 | |
| 20 | | 0.2 | — | — | — | — | — | — | 15.5 | — | 0.6 | — | 4.0 | |
| 旬 合 計 | | 17.4 | 10.5 | 27.9 | 14.5 | 32.9 | 66.7 | 15.6 | 27.7 | 23.0 | 29.8 | 6.9 | 7.6 | |
| 21 | | 0.1 | — | 23.8 | 41.3 | — | — | 8.7 | — | 12.7 | 4.5 | 0.5 | — | |
| 22 | | 1.3 | — | 5.7 | 36.1 | 9.4 | — | 1.8 | 7.4 | 14.8 | 14.8 | — | — | |
| 23 | | 2.9 | 0.4 | — | 17.2 | — | — | — | 14.7 | 73.3 | — | — | 5.3 | |
| 24 | | 0.9 | 1.9 | — | — | — | 4.8 | 12.4 | 66.2 | 10.3 | 0.0 | — | — | |
| 25 | | — | — | 39.1 | 3.8 | — | 6.1 | 5.4 | 6.7 | 12.1 | 12.0 | — | 0.4 | |
| 26 | | 9.8 | 2.1 | 0.6 | 2.7 | — | — | — | — | 0.9 | 1.4 | 0.0 | 0.1 | |
| 27 | | — | — | — | 9.1 | — | — | 0.0 | 0.6 | 1.1 | 6.4 | — | 1.3 | |
| 28 | | 0.5 | — | 5.1 | — | — | — | — | 4.0 | — | — | — | 3.5 | |
| 29 | | 1.3 | — | 2.5 | — | — | 1.8 | — | 7.2 | — | 0.9 | 1.5 | 0.0 | |
| 30 | | 1.5 | — | 0.2 | 10.5 | — | 23.0 | — | 0.7 | 1.0 | 8.2 | 3.0 | — | |
| 31 | | — | — | 6.3 | — | — | — | — | 0.6 | — | 7.9 | — | 8.2 | |
| 旬 合 計 | | 18.3 | 4.4 | 83.3 | 120.7 | 9.4 | 35.7 | 28.3 | 108.1 | 116.2 | 58.7 | 5.0 | 18.8 | |
| 月 合 計 | | 40.4 | 70.9 | 145.9 | 200.9 | 78.2 | 136.2 | 196.5 | 148.1 | 154.6 | 135.7 | 49.9 | 31.2 | |
| 日最大 | 降水量 | 9.8 | 29.0 | 39.1 | 41.3 | 12.8 | 50.6 | 82.2 | 66.2 | 73.3 | 31.6 | 27.3 | 8.2 | |
| 降水 | 起 日 | 26 | 2 | 25 | 21 | 14 | 11 | 2 | 24 | 23 | 6 | 1 | 31 | |
| 降 水 日 数 | ≧ 1mm | 10 | 10 | 12 | 13 | 13 | 11 | 13 | 12 | 13 | 14 | 7 | 9 | |
| | ≧ 10mm | | 2 | 5 | 7 | 1 | 4 | 4 | 3 | 6 | 4 | 1 | | |
| | ≧ 30mm | | | 1 | 3 | | 1 | 2 | 1 | 1 | 1 | | | |
| | ≧ 50mm | | | | | | 1 | 1 | 1 | 1 | | | | |
| 平均最大降水量 | 82.2 | | | | | mm | 起 日 | 7 月 21 日 | | | | | | |

日 降 水 量 台 帳

東 經 133°49.0

北 緯 34°16

標 高 90 m

雨量計型

観測時間 9 月

観測所所属機関 徳島地方気象台

観測年 34 年

観測所所在地 三好郡池田町上野 水系名 吉野川

観測所名 池 田

| 日 別 | 月 別 | 1 | 2 | 3 | 4 | 5 | 6 | 7 | 8 | 9 | 10 | 11 | 12 |
|---------|-------|------|------|------|-------|-------|----------|-------|-------|-------|-------|------|-------|
| 1 | | 1.7 | 1.6 | 7.6 | - | - | 0.7 | 4.0 | - | - | 5.4 | 43.4 | - |
| 2 | | - | 2.0 | - | - | - | - | 3.4 | - | 5.8 | 2.9 | 0.1 | 20.1 |
| 3 | | 15.4 | - | - | 39.8 | - | - | - | - | - | 5.7 | 28.4 | 0.3 |
| 4 | | 8.2 | - | - | 8.9 | - | 2.1 | - | - | - | 0.7 | 0.2 | 0.2 |
| 5 | | 1.1 | - | 0.2 | 0.0 | 18.7 | 7.4 | 11.4 | 0.0 | - | 0.2 | - | 2.1 |
| 6 | | 0.3 | 22.8 | 10.0 | - | - | 0.0 | 0.2 | 2.3 | 0.3 | 43.5 | 1.1 | - |
| 7 | | - | 0.3 | 5.0 | 2.8 | 5.3 | - | 5.8 | 18.3 | 0.3 | 4.6 | - | - |
| 8 | | 6.7 | 1.0 | 0.5 | 2.4 | 11.7 | - | 11.0 | 153.0 | - | - | - | - |
| 9 | | 7.1 | 19.6 | 1.5 | 0.2 | 3.8 | 22.4 | 0.0 | 0.2 | - | - | 0.2 | 12.7 |
| 10 | | 0.8 | - | 1.3 | - | - | 17.0 | - | - | - | - | - | 1.3 |
| 旬 合 計 | | 42.3 | 47.3 | 26.1 | 54.1 | 39.5 | 49.6 | 35.8 | 173.8 | 6.4 | 63.0 | 73.4 | 35.7 |
| 11 | | - | 0.1 | 0.0 | 44.1 | 0.0 | 0.3 | 39.5 | 27.4 | - | - | - | - |
| 12 | | 9.1 | - | - | 1.1 | 9.8 | - | - | 6.4 | 6.9 | - | - | - |
| 13 | | 0.4 | 0.5 | - | 4.7 | - | - | 13.1 | 4.5 | 15.1 | - | - | 1.1 |
| 14 | | - | 5.7 | - | - | - | - | 6.4 | - | 0.2 | - | - | 10.4 |
| 15 | | 20.0 | 1.3 | - | 6.1 | 10.1 | - | 1.7 | - | 16.8 | - | 0.4 | 0.1 |
| 16 | | 3.5 | 8.4 | 22.4 | - | 0.0 | - | 0.2 | - | 2.1 | - | - | - |
| 17 | | 1.8 | 1.8 | 4.4 | - | 26.2 | - | - | - | 19.1 | 5.4 | - | 2.7 |
| 18 | | × | 0.0 | - | - | 0.4 | - | 9.5 | - | - | 63.7 | 8.2 | - |
| 19 | | × | 5.9 | - | 0.8 | - | - | 2.7 | - | - | 0.4 | - | 23.3 |
| 20 | | × | 2.0 | - | 1.2 | - | - | 5.4 | - | - | - | - | 11.5 |
| 旬 合 計 | | 34.9 | 25.7 | 26.8 | 58.0 | 46.5 | 0.3 | 78.5 | 38.3 | 60.2 | 69.5 | 8.6 | 50.2 |
| 21 | | - | 1.9 | 6.1 | 0.0 | - | - | - | - | - | - | 0.2 | 1.8 |
| 22 | | - | - | 3.0 | 6.3 | 26.0 | 0.2 | - | 1.8 | - | - | - | 0.1 |
| 23 | | - | 3.1 | - | - | 4.0 | 5.0 | - | 2.0 | 1.4 | - | - | 5.9 |
| 24 | | - | 0.3 | 9.9 | - | 0.0 | - | 8.5 | - | 12.1 | - | 2.8 | 3.9 |
| 25 | | - | - | - | - | - | 2.9 | 4.2 | 0.0 | 18.4 | - | - | - |
| 26 | | 0.9 | - | - | 0.8 | - | - | 2.9 | - | 158.0 | - | - | - |
| 27 | | - | - | - | 10.2 | - | - | 7.9 | - | - | 3.2 | 0.1 | 0.0 |
| 28 | | 3.4 | 2.2 | - | - | - | 6.2 | - | - | 18.7 | - | 0.1 | 0.0 |
| 29 | | 17.4 | - | - | 0.0 | - | 0.6 | - | - | - | 0.6 | - | 0.1 |
| 30 | | - | - | 7.3 | 9.3 | - | - | - | - | - | - | - | - |
| 31 | | - | - | - | - | - | - | - | - | - | 0.1 | - | 5.1 |
| 旬 合 計 | | 21.7 | 7.5 | 26.3 | 26.6 | 30.0 | 14.9 | 23.5 | 3.8 | 208.0 | 3.9 | 3.2 | 16.9 |
| 月 合 計 | | 78.9 | 80.5 | 79.0 | 138.7 | 116.0 | 64.8 | 137.8 | 215.9 | 274.6 | 136.4 | 85.2 | 102.8 |
| 日 最 大 | 降水量 | 10.5 | 22.8 | 22.4 | 44.1 | 26.2 | 22.4 | 39.5 | 153.4 | 158.0 | 63.7 | 43.4 | 23.3 |
| 降 水 量 | 起 日 | 15 | 6 | 16 | 11 | 17 | 9 | 11 | 8 | 21 | 18 | 1 | 19 |
| 降 水 日 数 | ≧1mm | | 14 | 11 | 12 | 9 | 7 | 16 | 8 | 11 | 8 | 5 | 14 |
| | ≧10mm | 3 | 2 | 2 | 3 | 5 | 2 | 12 | 3 | 7 | 2 | 2 | 5 |
| | ≧30mm | | | | 2 | | | 1 | 1 | 1 | 2 | 1 | |
| | ≧50mm | | | | | | | | 1 | 1 | 1 | | |
| 平均最大降水量 | 158.0 | | | | | 起 日 | 9 月 26 日 | | | | | | |

日 降 水 量 台 帳

東 經 133°49.0

北 緯 34°01.6

標 高 90 m

雨量計型

観測時間 9 A 観測所所属機関 徳島地方気象台

観測年 35 年 観測所所在地 三好郡池田町上野 水系名 吉野川

観測所名 池 田

| 日 別 | 月 別 | 1 | 2 | 3 | 4 | 5 | 6 | 7 | 8 | 9 | 10 | 11 | 12 |
|---------|-------|-------|------|------|------|-----|-----|---------|-----|-----|----|----|----|
| 1 | | 2.4 | - | 0.0 | 0.8 | - | 1 | 8 | - | 4 | 4 | - | - |
| 2 | | 0.1 | - | - | - | - | 3 | 1 | - | 0 | - | 0 | - |
| 3 | | - | 2.0* | - | - | - | 12 | - | - | 0 | 8 | - | - |
| 4 | | - | 0.3 | 0.6 | 8.6 | 0 | 1 | 8 | - | 0 | - | 2 | - |
| 5 | | 1.0 | - | - | - | 0 | - | - | 3 | 4 | 0 | - | 4 |
| 6 | | - | - | - | - | 8 | - | - | - | 1 | 27 | - | 0 |
| 7 | | - | - | - | - | 1 | - | 70 | - | 9 | 28 | - | 3 |
| 8 | | - | 0.5 | 3.9 | - | - | - | 32 | - | 1 | - | - | - |
| 9 | | - | 0.2 | 11.7 | 0.3 | 21 | - | - | - | - | 0 | 4 | - |
| 10 | | 2.3 | 1.0 | 6.6 | 8.5 | 1 | 1 | 1 | 44 | 3 | - | - | - |
| 旬 合 計 | | 5.8 | 4.0 | 22.8 | 18.2 | 31 | 18 | 120 | 47 | 22 | 67 | 6 | 7 |
| 11 | | 3.0 | 2.5* | 0.1 | - | - | 16 | - | 15 | 7 | - | - | 3 |
| 12 | | - | 1.9* | - | 2.4 | - | - | - | 3 | 3 | - | 20 | 1 |
| 13 | | - | - | 3.1 | 4.9 | 2 | 19 | - | 41 | 30 | - | 15 | - |
| 14 | | - | - | - | 0.0 | - | 9 | - | 2 | 1 | - | - | - |
| 15 | | 4.5 | 0.2* | - | - | 10 | 8 | 0 | - | 6 | - | - | - |
| 16 | | 38.1* | 0.3 | - | - | - | 2 | - | 22 | 12 | 3 | - | - |
| 17 | | 1.3 | 0.9 | - | 1.9 | - | - | 1 | 6 | - | 2 | 7 | 0 |
| 18 | | - | 0.1 | - | - | 24 | - | 0 | - | - | - | - | 75 |
| 19 | | 4.1* | - | - | 32.1 | 15 | 12 | - | - | 25 | - | - | 0* |
| 20 | | - | - | 8.5 | 2.6 | 0 | 1 | - | - | 0 | - | - | - |
| 旬 合 計 | | 51.0 | 5.9 | 11.7 | 43.9 | 51 | 67 | 1 | 89 | 84 | 5 | 42 | 5 |
| 21 | | - | 3.7* | 0.9 | - | - | 63 | - | - | - | - | 2 | - |
| 22 | | 0.8* | - | - | - | - | 39 | 1 | - | - | - | 6 | - |
| 23 | | - | - | 0.7 | - | - | - | - | - | - | - | 0 | - |
| 24 | | - | - | - | 1.3 | - | 65 | 7 | 0 | - | - | 3 | 4 |
| 25 | | 0.0* | - | 2.0 | 6.3 | - | - | 0 | - | 5 | - | 9 | 22 |
| 26 | | 0.8* | 2.1 | 2.0 | 0.1 | - | - | 7 | - | - | - | 13 | - |
| 27 | | 1.8* | - | - | 12.1 | 8 | - | 4 | 0 | 6 | 3 | 2 | 0 |
| 28 | | - | - | - | - | 9 | - | - | 16 | 0 | - | - | 3* |
| 29 | | - | 6.2 | - | 8.3 | 2 | - | 1 | 42 | 0 | - | - | 6* |
| 30 | | - | - | - | 0.6 | - | - | - | 15 | 1 | 1 | 7 | 4* |
| 31 | | - | - | 22.0 | - | - | - | - | 7 | - | - | - | 7* |
| 旬 合 計 | | 3.4 | 12.0 | 27.6 | 28.7 | 19 | 167 | 27 | 80 | 12 | 4 | 42 | 46 |
| 月 合 計 | | 60.2 | 21.9 | 62.1 | 90.8 | 101 | 252 | 148 | 216 | 118 | 76 | 90 | 58 |
| 日最大 | 降水量 | 38.1 | 6.2 | 22.0 | 32.1 | 24 | 65 | 70 | 44 | 30 | 28 | 20 | 22 |
| 降水量 | 起 日 | 16 | 29 | 31 | 19 | 18 | 24 | 7 | 10 | 13 | 7 | 12 | 25 |
| 降 水 日 数 | ≧1mm | 9 | 7 | 8 | 11 | 11 | 15 | 12 | 12 | 16 | 8 | 12 | 11 |
| | ≧10mm | 1 | | 2 | 2 | 4 | 7 | 3 | 7 | 3 | 2 | 3 | 1 |
| | ≧30mm | 1 | | | 1 | | 3 | 2 | 3 | 1 | | | |
| | ≧50mm | | | | | | 2 | 1 | | | | | |
| 平均最大降水量 | 70 | | | mm | 起 日 | | | 7 月 7 日 | | | | | |

日 降 水 量 台 帳

東 經 133°49.0

北 緯 34°01.6

標 高 90 m

雨量計型

観測時間 9 A

観測所所属機関 徳島地方気象台

観測年 36 年

観測所所在地 三好郡池田町上野

水系名 吉野川

観測所名 池 田

| 日別 | 月別 | 1 | 2 | 3 | 4 | 5 | 6 | 7 | 8 | 9 | 10 | 11 | 12 |
|---------|-------|----|----|-----|-----|-----|-----|-----|----|-------|-----|----|----|
| | 1 | 0* | - | - | - | - | - | - | 1 | - | 1 | - | - |
| | 2 | 0* | 8* | 0 | - | 4 | - | 1 | 9 | - | - | 5 | - |
| | 3 | 3 | 0* | 9 | - | 29 | 2 | 2 | 1 | 54 | 9 | 11 | 4 |
| | 4 | 0 | - | 4 | 10 | 53 | - | 22 | - | 1 | 0 | 1 | 1 |
| | 5 | - | 6 | 0 | - | - | - | 21 | 8 | - | 1 | - | - |
| | 6 | 1* | 15 | - | - | 0 | - | 6 | 1 | 0 | 41 | - | 1 |
| | 7 | - | 3 | - | - | - | 0 | - | - | - | 0 | - | 1 |
| | 8 | 15 | - | - | 8 | - | 22 | - | 5 | - | - | 4 | 0 |
| | 9 | 10 | - | - | - | - | 29 | 12 | 6 | 0 | 3 | - | - |
| | 10 | 6 | 3* | - | - | 1 | - | - | - | 2 | 2 | - | - |
| | 旬合計 | 35 | 35 | 13 | 98 | 86 | 53 | 64 | 31 | 57 | 57 | 21 | 7 |
| | 11 | 1* | 5* | - | - | 7 | - | - | - | - | 0 | - | - |
| | 12 | 0* | 0 | 8 | 12 | 4 | - | - | - | - | - | - | - |
| | 13 | 0* | - | 10 | - | - | - | - | - | - | - | - | - |
| | 14 | - | 2* | - | 31 | - | 11 | - | 22 | 34 | - | - | 0 |
| | 15 | - | - | 4 | 1 | 0 | - | - | - | 99 | - | - | - |
| | 16 | 2* | - | 1 | - | 33 | 6 | - | - | 138 | - | 2 | 1 |
| | 17 | 1* | - | - | - | 0 | - | - | - | - | - | 30 | - |
| | 18 | 1* | - | - | - | 16 | - | - | 6 | - | 11 | 9 | - |
| | 19 | 0 | - | 8 | - | 0 | - | - | - | 1 | 1 | - | 1 |
| | 20 | - | 2* | - | - | 5 | - | 1 | 9 | - | 2 | 0 | 0 |
| | 旬合計 | 5 | 9 | 31 | 34 | 65 | 17 | 1 | 37 | 272 | 14 | 41 | 6 |
| | 21 | - | 0 | - | 44 | 0 | - | - | 3 | - | 29 | 9 | 0 |
| | 22 | - | - | - | 1 | 0 | - | - | - | - | 21 | 2 | 1 |
| | 23 | - | - | - | - | 15 | 2 | 6 | - | 4 | 0 | 2 | - |
| | 24 | 5 | 0 | - | - | - | 21 | 15 | - | - | - | - | 4 |
| | 25 | 3 | - | 25 | - | - | 36 | 2 | 0 | - | 2 | - | 0 |
| | 26 | 0 | 2 | 19 | 37 | - | 72 | - | 3 | - | 45 | - | 0 |
| | 27 | - | - | 13 | - | - | 1 | - | 2 | - | 20 | - | 26 |
| | 28 | - | - | - | - | 13 | 14 | 0 | 9 | - | 3 | 2 | 16 |
| | 29 | 2 | - | - | - | - | 22 | 16 | - | - | - | - | 17 |
| | 30 | 1* | - | - | - | 2 | - | - | - | - | - | 3 | - |
| | 31 | 1* | - | - | - | - | - | 0 | - | - | 0 | - | 1 |
| | 旬合計 | 12 | 5 | 57 | 82 | 30 | 168 | 39 | 17 | 4 | 120 | 18 | 65 |
| | 月合計 | 52 | 49 | 101 | 134 | 187 | 238 | 104 | 85 | 333 | 191 | 80 | 78 |
| 日最大 | 降水量 | 15 | 15 | 25 | 44 | 53 | 72 | 22 | 22 | 138 | 45 | 30 | 26 |
| 降水量 | 起日 | 8 | 6 | 25 | 21 | 4 | 26 | 4 | 14 | 16 | 26 | 17 | 27 |
| 降水日数 | ≧1mm | 14 | 9 | 10 | 8 | 12 | 12 | 11 | 14 | 8 | 15 | 12 | 12 |
| | ≧10mm | 1 | 1 | 3 | 4 | 5 | 8 | 5 | 1 | 4 | 6 | 2 | 3 |
| | ≧30mm | | | | 2 | 2 | 2 | | | 4 | 2 | 1 | |
| | ≧50mm | | | | | 1 | 1 | | | 3 | | | |
| 平均最大降水量 | 188 | | | mm | | | 起日 | | | 9月16日 | | | |

日 降 水 量 台 帳

雨量計型

観測時間 9 分

観測年 37 年

観測所所属機関 徳島地方気象台

観測所所在地 三好郡池田町上野

水系名 吉野川

東 経 133°49.0

北 緯 34°01.6

標 高 90 m

観測所名 池 田

| 日 別 | 月 別 | 1 | 2 | 3 | 4 | 5 | 6 | 7 | 8 | 9 | 10 | 11 | 12 |
|------------------|-------|-----|----|----|-----|----------|-----|-----|----|----|----|-----|----|
| 1 | | 17 | - | 6 | - | 0 | - | 10 | 0 | | - | - | 0 |
| 2 | | 1 | - | 0 | 43 | - | 7 | 28 | 1 | | - | 10 | - |
| 3 | | 1 | - | - | 15 | 0 | 11 | 12 | 1 | 7 | - | 1 | - |
| 4 | | 1 | - | - | - | 19 | - | 42 | - | 5 | 21 | 2 | 7 |
| 5 | | 0 | - | 4 | - | 0 | - | 26 | - | 37 | 0 | 3 | 21 |
| 6 | | 0 | - | 7 | - | - | 0 | 0 | - | 3 | - | - | - |
| 7 | | - | - | 10 | 0 | - | 20 | 4 | - | 19 | - | - | - |
| 8 | | - | 8 | 0 | 2 | 1 | 12 | 1 | - | 2 | - | - | - |
| 9 | | - | - | 2 | 18 | 6 | 60 | 1 | 13 | | - | 1 | - |
| 10 | | 1 | 5 | - | 2 | - | 10 | - | 0 | | 3 | - | - |
| 旬 合 計 | | 21 | 13 | 29 | 80 | 26 | 120 | 124 | 15 | 73 | 24 | 17 | 28 |
| 11 | | 0 | - | - | - | 6 | - | 0 | - | | 23 | - | - |
| 12 | | - | - | - | 4 | 4 | 2 | 1 | - | | 0 | - | - |
| 13 | | 0 | 0 | - | 7 | - | 102 | 6 | - | | 7 | - | - |
| 14 | | 0 | 1 | 4 | - | 8 | 26 | - | 2 | 0 | 1 | 2 | 3 |
| 15 | | 0 | 1 | 2 | - | 0 | - | - | 14 | | 11 | 45 | 1 |
| 16 | | 1 | 1 | 7 | - | - | - | 3 | - | | - | 14 | - |
| 17 | | 0 | - | 0 | 12 | 1 | - | 1 | 8 | | - | - | - |
| 18 | | 10 | 2 | - | 8 | 2 | - | 1 | - | | - | - | - |
| 19 | | 12 | 3 | 0 | - | - | - | - | - | | 11 | - | 1 |
| 20 | | 1 | - | 4 | - | - | 1 | - | - | | 1 | 6 | - |
| 旬 合 計 | | 24 | 8 | 17 | 31 | 21 | 131 | 12 | 24 | 0 | 54 | 67 | 5 |
| 21 | | 4 | - | 2 | 8 | - | - | - | - | | - | - | - |
| 22 | | 9 | 0 | - | - | - | 0 | - | 2 | 0 | - | 4 | - |
| 23 | | 4 | - | 10 | - | 7 | - | - | - | 10 | - | 3 | 2 |
| 24 | | 2 | - | 1 | - | 1 | 16 | - | - | | - | - | - |
| 25 | | 5 | 2 | 1 | 15 | - | 27 | - | 1 | | - | 7 | - |
| 26 | | 0 | 3 | - | - | 9 | - | 14 | - | | - | 22 | - |
| 27 | | 2 | - | - | - | 7 | - | 0 | 0 | | - | - | - |
| 28 | | 0 | 0 | - | - | - | - | - | - | 1 | - | 6 | - |
| 29 | | 9 | | - | - | - | - | - | 4 | 1 | - | 3 | 10 |
| 30 | | 5 | | 0 | - | - | 3 | - | - | | - | 6 | 8 |
| 31 | | 0 | | - | - | - | - | - | - | | - | - | 3 |
| 旬 合 計 | | 40 | 5 | 14 | 23 | 24 | 46 | 24 | 7 | 13 | - | 51 | 23 |
| 月 合 計 | | 85 | 26 | 60 | 134 | 71 | 297 | 160 | 46 | 86 | 78 | 135 | 56 |
| 日最大 降水量 | 降水量 | 17 | 8 | 10 | 43 | 19 | 102 | 42 | 14 | 37 | 23 | 45 | 21 |
| | 起 日 | 1 | 8 | | 2 | 4 | 13 | 4 | 15 | 5 | 11 | 15 | 5 |
| 降 水 日 数 | ≧1mm | 17 | 9 | 13 | 11 | 12 | 13 | 14 | 9 | 9 | 8 | 16 | 9 |
| | ≧10mm | 3 | | 2 | 5 | 1 | 9 | 5 | 2 | 3 | 4 | 4 | 2 |
| | ≧30mm | | | | | | 2 | 1 | | 1 | | 1 | |
| | ≧50mm | | | | | | 2 | | | | | | |
| 平均最大降水量 | | 102 | | | 起 日 | 6 月 13 日 | | | | | | | |

日 降 水 量 台 帳

雨量計型

観測時間 9 年

観測年 38 年

観測所所属機関 徳島地方気象台

観測所所在地 三好郡池田町上野

水系名 吉野川

東 経 133°49.0

北 緯 34°01.6

標 高 90 m

観測所名 池 田

| 日 別 | 月 別 | | | | | | | | | | | | |
|---------|-------|----|-----|-----|-----|-----|-----|-----|---------|-----|----|----|----|
| | 1 | 2 | 3 | 4 | 5 | 6 | 7 | 8 | 9 | 10 | 11 | 12 | |
| 1 | 6 | 0 | - | 2 | 1 | 0 | 5 | - | - | 0 | - | - | |
| 2 | 11 | 0 | - | - | - | 14 | 5 | 9 | 1 | - | - | 3 | |
| 3 | 1 | - | 0 | - | 1 | 56 | 0 | - | - | - | - | 11 | |
| 4 | 0 | 7 | - | - | 3 | 49 | - | 20 | - | - | - | 1 | |
| 5 | 1 | - | - | - | 7 | 12 | 3 | 0 | - | - | - | 1 | |
| 6 | 2 | 0 | - | 1 | 6 | 40 | 0 | 6 | 38 | - | 0 | - | |
| 7 | 6 | 0 | - | 8 | 0 | 0 | - | - | - | - | 0 | - | |
| 8 | 6 | 9 | 0 | 19 | 12 | 0 | - | 24 | 0 | - | - | 4 | |
| 9 | 4 | 0 | 10 | 6 | 34 | 10 | - | 95 | 4 | 50 | - | - | |
| 10 | 5 | 1 | 2 | - | 30 | 4 | 2 | 55 | 0 | - | - | 7 | |
| 旬 合 計 | 42 | 17 | 12 | 36 | 94 | 185 | 13 | 154 | 43 | 50 | 0 | 27 | |
| 11 | 4 | 10 | 2 | - | 12 | 5 | 15 | 3 | 42 | - | - | - | |
| 12 | 6 | 13 | 30 | - | 2 | 11 | 6 | - | 3 | - | - | - | |
| 13 | 2 | 3 | 5 | 0 | - | 65 | - | - | 5 | - | - | - | |
| 14 | 1 | 0 | - | - | 23 | - | - | 0 | - | 46 | - | - | |
| 15 | 2 | 3 | 7 | 13 | 4 | 0 | - | 12 | 1 | - | 21 | - | |
| 16 | 0 | 0 | 1 | - | 48 | 8 | - | 14 | 0 | 5 | - | - | |
| 17 | - | - | - | - | 2 | - | - | 6 | - | - | - | 4 | |
| 18 | 2 | - | - | 11 | - | 2 | - | 6 | - | - | 13 | 2 | |
| 19 | 1 | - | - | 0 | 2 | - | - | - | - | - | 9 | - | |
| 20 | 6 | - | - | 5 | 0 | 28 | - | 0 | - | - | 1 | 2 | |
| 旬 合 計 | 24 | 29 | 45 | 29 | 93 | 119 | 21 | 41 | 51 | 51 | 44 | 8 | |
| 21 | 8 | - | - | 5 | 5 | 2 | - | - | 1 | 1 | - | 0 | |
| 22 | 5 | - | - | 7 | 12 | - | 1 | - | - | - | - | - | |
| 23 | 15 | 3 | 18 | 6 | 0 | 3 | - | - | - | - | - | 2 | |
| 24 | 4 | - | 14 | 1 | - | 12 | - | - | 22 | 2 | 1 | 1 | |
| 25 | 4 | - | - | - | 1 | 1 | - | 23 | - | 41 | 5 | - | |
| 26 | 1 | 2 | - | - | - | 24 | 0 | - | - | 0 | 6 | 5 | |
| 27 | 3 | 3 | - | - | 25 | 0 | 3 | 13 | - | - | 1 | 0 | |
| 28 | 0 | - | 26 | 0 | 9 | 0 | - | 2 | - | - | 2 | - | |
| 29 | 9 | - | - | - | 4 | 12 | 21 | - | - | - | 0 | 3 | |
| 30 | ××× | - | - | 16 | 6 | 46 | 1 | 19 | 15 | - | 1 | - | |
| 31 | 8 | - | - | - | 1 | - | - | - | - | - | - | - | |
| 旬 合 計 | ××× | 8 | 58 | 35 | 63 | 100 | 26 | 57 | 38 | 44 | 16 | 11 | |
| 月 合 計 | ××× | 54 | 115 | 100 | 250 | 404 | 62 | 307 | 132 | 145 | 60 | 46 | |
| 日最大 | 降水量 | 15 | 13 | 30 | 19 | 48 | 65 | 21 | 95 | 38 | 56 | 21 | 11 |
| 降水量 | 起 日 | 23 | 12 | 12 | 8 | 16 | 13 | 29 | 9 | 6 | 9 | 15 | 3 |
| | ≥1mm | 26 | 10 | 8 | 13 | 12 | 20 | 10 | 15 | 10 | 6 | 10 | 12 |
| | ≥10mm | 2 | 2 | 5 | 4 | 8 | 13 | 2 | 9 | 4 | 3 | 2 | 1 |
| | ≥30mm | | | 1 | | 3 | 5 | | 2 | 2 | 3 | | |
| | ≥50mm | | | | | 2 | | | 2 | | 1 | | |
| 平均最大降水量 | | | 95 | | | | 起 日 | | 8 月 9 日 | | | | |

日 降 水 量 台 帳

雨量計型

観測時間 9 月

観測年 39 年

観測所所属機関 徳島地方気象台

観測所所在地 三好郡池田町上野 水系名 吉野川

東 経 133°49.0

北 緯 34°01.6

標 高 90 米

観測所名 池 田

| 日 別 | 月 別 | 1 | 2 | 3 | 4 | 5 | 6 | 7 | 8 | 9 | 10 | 11 | 12 |
|------------|-------|----|----|-----|-----|----|----------|-----|-----|-----|----|----|----|
| 1 | | 3 | 1 | - | 5 | 3 | - | - | - | - | - | 20 | - |
| 2 | | - | - | 1 | 9 | 3 | 1 | - | - | 1 | - | - | - |
| 3 | | - | - | 4 | 12 | - | - | - | 28 | 11 | - | - | - |
| 4 | | - | - | - | - | 7 | - | - | - | - | - | 1 | - |
| 5 | | 1 | - | - | - | 4 | - | - | - | 2 | 6 | 4 | - |
| 6 | | - | 1 | - | - | - | - | - | 12 | 5 | - | - | - |
| 7 | | - | 7 | 2 | 24 | - | - | - | - | - | 5 | - | - |
| 8 | | 1 | 2 | 3 | 16 | - | - | 15 | - | - | 21 | 1 | - |
| 9 | | 0 | 12 | - | 12 | - | 4 | 13 | - | - | - | 43 | - |
| 10 | | - | - | - | 13 | 34 | - | - | - | - | - | - | - |
| 旬 合 計 | | 5 | 23 | 10 | 91 | 51 | 5 | 33 | 40 | 19 | 32 | 69 | - |
| 11 | | - | 2 | - | 1 | - | - | - | - | - | - | - | - |
| 12 | | 8 | - | - | - | - | 2 | - | - | - | 10 | - | - |
| 13 | | 19 | - | 11 | - | - | 4 | - | - | 2 | 4 | - | - |
| 14 | | 1 | - | 1 | - | - | 4 | - | - | 1 | - | 1 | - |
| 15 | | - | 4 | - | - | - | - | - | - | 1 | - | - | - |
| 16 | | 10 | 5 | - | - | - | - | - | - | - | - | 0 | 2 |
| 17 | | 6 | 7 | - | - | - | 28 | - | - | - | 9 | - | 8 |
| 18 | | 0 | 1 | - | - | 3 | - | 44 | - | - | - | - | 4 |
| 19 | | 7 | 1 | - | - | - | 22 | 6 | - | - | - | 2 | - |
| 20 | | 0 | - | 13 | - | 6 | 2 | - | - | 24 | 3 | - | - |
| 旬 合 計 | | 51 | 20 | 25 | 1 | 9 | 62 | 50 | - | 28 | 20 | 3 | 14 |
| 21 | | - | - | - | - | 7 | - | - | 2 | 27 | 3 | 4 | - |
| 22 | | 12 | - | - | 6 | 1 | - | 3 | 3 | 4 | - | - | - |
| 23 | | - | - | - | - | - | 4 | - | 22 | - | - | - | 2 |
| 24 | | - | 12 | 12 | 2 | 11 | 11 | - | 50 | 166 | - | 0 | - |
| 25 | | - | - | - | 8 | - | 29 | - | - | - | - | - | - |
| 26 | | - | - | 5 | 6 | - | 11 | - | - | - | - | - | - |
| 27 | | 6 | - | - | 8 | - | 39 | 24 | - | 39 | 5 | - | 1 |
| 28 | | 12 | 1 | - | 1 | - | - | 13 | 1 | 2 | - | - | 2 |
| 29 | | 0 | 3 | - | - | - | - | - | 10 | - | - | 19 | - |
| 30 | | 3 | - | - | 1 | - | - | - | - | - | - | 0 | - |
| 31 | | - | - | 2 | - | - | - | - | - | - | - | - | 2 |
| 旬 合 計 | | 33 | 16 | 19 | 32 | 19 | 94 | 40 | 88 | 238 | 8 | 23 | 7 |
| 月 合 計 | | 89 | 59 | 54 | 124 | 79 | 161 | 123 | 128 | 285 | 60 | 95 | 21 |
| 日最大 降水量 | 降水量 | 19 | 12 | 13 | 24 | 34 | 39 | 44 | 50 | 166 | 21 | 43 | 8 |
| | 起 日 | 13 | | 20 | 7 | 10 | 27 | 18 | 24 | 240 | 8 | 9 | 0 |
| 降 水 日 数 | ≥1mm | 13 | 14 | 9 | 15 | 10 | 13 | 7 | 8 | 13 | 9 | 9 | 7 |
| | ≥10mm | 4 | 2 | 3 | 5 | 2 | 6 | 5 | 5 | 5 | 2 | 3 | |
| | ≥30mm | | | | | 1 | 1 | 1 | 1 | 2 | | 1 | |
| | ≥50mm | | | | | | | | | 1 | 1 | | |
| 平均最大降水量 | 166 | | | 起 日 | | | 9 月 24 日 | | | | | | |

日 降 水 量 台 帳

雨量計型

観測時間 A A

観測年 40 年

観測所所属機関 徳島地方気象台

観測所所在地 三好郡池田町上野

水系名 吉野川

東 経 133°49.0

北 緯 34°01.6

標 高 90 m

観測所名 池 田

| 日 別 | 月 別 | 1 | 2 | 3 | 4 | 5 | 6 | 7 | 8 | 9 | 10 | 11 | 12 |
|------------|-------|----|----|----|----|-----|-----|----------|----|-----|----|-----|----|
| | 1 | - | 1 | - | 4 | - | - | - | - | 7 | - | - | 1 |
| | 2 | - | 3 | 7 | - | 20 | - | 30 | - | - | - | - | - |
| | 3 | - | - | - | - | 34 | 23 | 1 | - | - | - | - | 1 |
| | 4 | - | - | 4 | - | - | - | 57 | - | - | - | 5 | 5 |
| | 5 | - | 8 | - | - | - | - | 3 | 7 | 1 | 14 | - | 1 |
| | 6 | - | - | - | - | - | - | 20 | 10 | - | - | - | - |
| | 7 | 5 | - | - | - | - | - | 1 | - | - | - | 3 | - |
| | 8 | 16 | 2 | - | 4 | - | - | - | - | 27 | - | 4 | 2 |
| | 9 | - | 4 | 2 | 0 | 2 | - | - | - | 102 | 2 | - | - |
| | 10 | 2 | - | - | 4 | - | - | - | - | 96 | - | - | - |
| | 旬 合 計 | 23 | 18 | 13 | 12 | 56 | 23 | 112 | 17 | 233 | 16 | 12 | 10 |
| | 11 | - | - | - | - | - | 4 | - | - | - | - | - | 4 |
| | 12 | - | - | 2 | - | - | 1 | - | - | - | - | - | 2 |
| | 13 | - | - | - | 10 | - | - | 4 | - | 103 | 4 | 3 | - |
| | 14 | - | - | - | - | 11 | - | - | - | 146 | 10 | - | 12 |
| | 15 | - | - | 1 | - | - | - | - | - | 42 | - | 1 | - |
| | 16 | - | - | 39 | - | - | - | - | - | 139 | - | 7 | 1 |
| | 17 | 2 | - | - | 3 | - | - | 10 | 11 | 78 | - | - | 2 |
| | 18 | 2 | - | - | 10 | - | 14 | 8 | - | - | - | 2 | - |
| | 19 | - | - | - | 0 | - | 58 | 3 | - | - | - | 4 | 7 |
| | 20 | - | 1 | 1 | 0 | 1 | 25 | - | - | - | - | 2 | - |
| | 旬 合 計 | 2 | 1 | 43 | 23 | 12 | 102 | 25 | 11 | 508 | 14 | 19 | 28 |
| | 21 | - | - | - | - | - | 2 | 1 | - | - | - | - | - |
| | 22 | - | - | - | 1 | - | - | 2 | - | - | - | - | 13 |
| | 23 | - | 2 | 3 | 12 | - | - | 10 | - | - | - | - | 10 |
| | 24 | - | 1 | 1 | - | - | - | - | 1 | - | - | 23 | 1 |
| | 25 | - | 2 | - | 11 | 15 | - | - | - | - | - | 29 | - |
| | 26 | 1 | 2 | 0 | 2 | 83 | 17 | - | - | - | - | 3 | - |
| | 27 | 3 | - | - | - | 19 | 8 | - | - | - | - | - | 1 |
| | 28 | - | - | - | 20 | 3 | 3 | - | - | - | 5 | 11 | 1 |
| | 29 | 9 | - | - | 10 | 1 | 24 | - | - | - | - | 1 | 1 |
| | 30 | - | - | - | - | 18 | - | 2 | 1 | - | 5 | 21 | 7 |
| | 31 | 4 | - | 13 | - | - | - | - | 2 | - | 2 | - | 3 |
| | 旬 合 計 | 19 | 7 | 17 | 56 | 139 | 54 | 15 | 4 | - | 12 | 88 | 37 |
| | 月 合 計 | 42 | 26 | 73 | 91 | 207 | 179 | 152 | 32 | 741 | 42 | 119 | 75 |
| 日最大 降水量 | 降水量 | 16 | 4 | 39 | 20 | 83 | 58 | 57 | 11 | 146 | 14 | 29 | 13 |
| | 起 日 | 8 | 9 | 16 | 28 | 26 | 19 | 4 | 10 | 14 | 5 | 25 | 22 |
| 降 水 日 数 | ≥1mm | 8 | 10 | 10 | 12 | 10 | 11 | 14 | 6 | 10 | 7 | 15 | 19 |
| | ≥10mm | 1 | - | 2 | 0 | 7 | 6 | 5 | 2 | 8 | 2 | 4 | 3 |
| | ≥30mm | - | - | 1 | - | 2 | 1 | 2 | - | 7 | - | - | - |
| | ≥50mm | - | - | - | - | 1 | 1 | 1 | - | 6 | - | - | - |
| 平均最大降水量 | 146 | | | mm | | | 起 日 | 9 月 14 日 | | | | | |

2. 水位、流量観測所資料

| | |
|-----------------------------|-----|
| A) 水位・流量観測所・所属別・観測器別 分類表 | 113 |
| B) “ 一覧表 | 114 |
| C) 通商産業省・流量観測所流況表 | 123 |
| D) 建設省流量観測所流況表 | 143 |
| E) 建設省および四国通産局流量観測所 日流量表 | 150 |
| F) 吉野川流域よりの分水量表 | 157 |

A) 水位，流量観測所所属別，観測測器別分類表

| 観測測器 所属別 | 目記 | 普通 | 計 | 備考 |
|-------------|----|----|----|----------------------|
| 通商産業省 | 1 | — | 1 | |
| 建設省 | 10 | — | 10 | |
| 徳島県 | 6 | — | 6 | |
| 香川県 | 5 | 44 | 49 | |
| 愛媛県 | 2 | 3 | 5 | |
| 高知県 | — | 4 | 4 | |
| 電源開発 KK | 8 | — | 8 | |
| 四国電力 KK | 8 | — | 8 | |
| その他 | 3 | — | 3 | 住友共同電力 2 美馬水力電気 1 |
| 計 | 43 | 51 | 94 | |

B) 水位、流量

| 対象 番号 | 所属名 | 観測所名 | 河川名 | 第1次 支派川名 | 第2次 支派川名 | 該当 河川名 | 所在地 | | | | 測器 種類 |
|----------|--------------|-----------------------|-----|-------------|--------------------|--------------------|-----|-----------|---------------|-------------------|----------|
| | | | | | | | 府県 | 市郡 | 町村 | 大字 | |
| 1 | 建設名 | 沖ノ洲 | 吉野川 | - | - | 吉野川 | 徳島 | 徳島市 | 沖ノ洲町 | 金沢 | 自記 |
| 2 | 徳島県 | 川崎 | " | 旧吉野川 | | 旧吉野川 | " | 鳴門市 | 大床木町 | 川崎 | " |
| 3 | " | 西中富 | " | " | | " | " | 板野郡 | 板野町 | 西中富 | " |
| 4 | 建設名 | 旧吉野川 | " | " | - | " | " | " | 上板町 | 第十新田 | " |
| 5 | 徳島県 | 第十桶門 | " | | | 吉野川 | " | " | " | 第十 (第十桶門) | " |
| 6 | 建設名 | 高瀬橋 | " | | | " | " | 名西郡 | 石井町 | 西覚円 | " |
| 6' | 徳島県 | 南島 | " | 飯尾川 | | 飯尾川 | " | " | " | 南島 | " |
| 7 | 建設名 | 中央橋 | " | - | | 吉野川 | " | 板野郡 | 吉野町 | 柿原 | " |
| 8 | 徳島県 | 官川内 ノ ノ ノ | " | 旧吉野川 | 官川内 ノ ノ ノ | 官川内 ノ ノ ノ | " | " | 土成町 | 官川内 | " |
| 9 | 建設名 | 岩津 | " | - | | 吉野川 | " | 阿波郡 | 阿波町 | 岩津 | " |
| 10 | 徳島県 | " | " | | | 吉野川 | " | " | " | " | " |
| 11 | 四国電力KK | 長尾 | " | 穴吹川 | | 穴吹川 | " | 美馬郡 | 穴吹町 | 古宮字長尾 | " |
| 12 | 美馬水力 電気KK | 西端山 | " | 貞光川 | | 貞光川 | " | " | 貞光町 | 端山字長瀬 | " |
| 13 | 電源開発KK | 池田 | " | | | 吉野川 | " | 三好郡 | 池田町 | 上野 | " |
| 14 | 建設名 | " | " | | | " | " | " | " | " | " |
| 15 | 電源開発KK | 伊予川 | " | 伊予川 | | 伊予川 | " | " | 山城町 | 大月 | " |
| 16 | 建設名 | 豊坂 | " | 銅山川 | - | 銅山川 | 愛媛 | 伊予 三島市 | 富郷町 | 豊坂 | " |
| 17 | 住友共同 電力 | 城師 | " | " | | " | " | " | " | 根山字 城師 | " |
| 18 | " | 七番川 | " | " | 七番川 | 七番川 | " | 宇摩郡 | 別子山村 | 中七番 | " |
| 19 | 四国電力KK | 官石 | " | 祖谷川 | 松尾川 | 松尾川 | " | 三好郡 | 池田町 | 松尾字官石 | " |
| 20 | " | 一字 | " | " | | 祖谷川 | " | " | 西祖 谷山 村 | 一字 | " |
| 21 | 電源開発KK | 小歩危 | " | | | 吉野川 | 徳島 | " | 山城町 | 大字西字 | " |
| 22 | 建設名 | 大歩危 | " | | | " | " | " | " | 大字下名 | " |
| 23 | 通産省 | " | " | | | " | " | " | " | 大字山子東 | " |
| 24 | 建設名 | 豊水 | " | - | - | " | 高知 | 長岡郡 | 大農村 | 大字東土居 | " |
| 25 | 四国電力KK | 落合 | " | 南小川 | | 南小川 | " | " | " | 大字下 滝字 比砂子野 | " |
| 26 | 高知県 | 大田口 | " | - | | 吉野川 | " | " | " | 寺内 | 普通 |
| 27 | " | 大杉 | " | 穴内川 | | 穴内川 | " | " | " | 高須 | " |
| 28 | " | 天坪 | " | " | | " | " | " | " | 馬瀬 | " |
| 29 | 四国電力KK | 繁 え ん 藤 塚 | " | " | | " | " | 香美郡 | 土山 佐田 町 | 大字平山 字ヒトンボ | 自記 |

観測所一覽表

| 観測時刻存区分 | | | 河川又は合流 点よりの距離 | 流域面積 | 水位標の零 点高の標高 | 観測開始 年月日 | 観測資料保存状況 | | 備 考 |
|---------|-----|----|-------------------|--------------------------|----------------|-----------------------------|---------------------------|--------------------|-------------|
| 水位 | 流 量 | | | | | | 期 間 | 場 所 | |
| 定時 | 低水 | 高水 | | | | | | | |
| 時 | - | - | 河口から 1.8 Km | 3,423.0 Km ² | AP -0.967 m | S 26. 8. 10 | S 26. 8 以降 | 四 国 地 建 徳島工事事務所 | |
| 毎時 | ○ | ○ | " (2.5) 14.0 | 満水時 127.0 平水時 3,201.0 | -0.328 | S 30. 7. 5 | S 30. 7 現在 | 鳴門土木事務所 | |
| " | ○ | ○ | " (10.8) 21.8 | 満水時 8.0 平水時 3,082.0 | 不 明 | S 36. 7. 1 | S 36. 7 現在 | 泉ノ河川課 | |
| - | ○ | - | " 24.3 | - | AP 3.364 | S 37. 4. 1 | S 37. 4 以降 | 四 国 地 建 徳島工事事務所 | |
| 毎時 | ○ | ○ | " 15.5 | 3,074.0 | " 0.940 | T 14. 6. | S 20. 7 現在 | 川島土木事務所 | |
| - | ○ | - | " 17.8 | 3,214.8 | " 4.567 | (管)34. 4. 1 (自)39. 4. 1 | S 34. 4 以降 | 四 国 地 建 徳島工事事務所 | |
| | ○ | ○ | 合流点より 11.0 | 42.0 | 不 明 | S 31. 6 | S 31. 6 | 川島土木事務所 | |
| - | ○ | ○ | 河口から 25.3 | 3,044.0 | AP 13.100 | S 29. 12. 20 | S 30 以降 | 四 国 地 建 徳島工事事務所 | |
| 毎時 | ○ | ○ | 合流点より 16.5 | 23.1 | 120.800 | S 39. 7. 1 | S 39. 7 現在 | 宮川内ダム 管理事務所 | |
| - | ○ | ○ | 河口より 40.2 | 2,831.5 | AP 29.163 | S 36. 4. 11 | S 36. 4 以降 | 四 国 地 建 徳島工事事務所 | |
| 毎時 | ○ | ○ | " 40.0 | 2,770.0 | AP 29.900 | S 8. 8 | S 20. 7 現在 | 川島土木事務所 | |
| 6 18 | ○ | ○ | 合流点より 14.0 | 137.0 | 131.200 | S 6. 1. 1 | S 19~40 | 公益事業局 | |
| " | ○ | ○ | " 6.0 | 115.0 | 82.300 | S 27. 1. 1 | S 18 27~40 | " | |
| " | ○ | ○ | 河口より 80.0 | 1,920.0 | 78.000 | S 28. 4. 18 | S 29~40 | " | |
| - | ○ | ○ | " 78.2 | 1,979.5 | AP 77.916 | S 28. 4. 1 | S 28. 4 以降 | 四 国 地 建 徳島工事事務所 | |
| 6 18 | ○ | ○ | 合流点より 6.5 | 293.0 | 147.0 | S 29. 1. 1 | S 30~40 | 公益事業局 | |
| - | ○ | ○ | " 35.8 | 139.0 | TP 294.036 | S 29. 1. 1 | S 29. 1 以降 | 四 国 地 建 柳瀬ダム管理所 | |
| 10 | ○ | ○ | " (81.35) 50.0 | 58.0 | 405.227 | S 34. 6. 25 | S 34. 6. 25 ~41. 7. 20 | 住友共同電力 | |
| " | ○ | ○ | " 0.4 | 10.0 | 854.000 | S 31. 7. 5 | S 31. 7. 5 ~41. 7. 20 | " | |
| 6 18 | ○ | ○ | " 6.3 | 87.9 | 203.930 | T 8. 1. 1 | S 13~40 | 公益事業局 | |
| " | ○ | ○ | " 15.5 | 234.9 | 288.700 | S 36. 1. 1 | S 36~40 | " | |
| " | ○ | ○ | 河口より 104.0 | 1,120.0 | 118.500 | S 33. 1. 1 | S 29~40 | " | |
| - | ○ | ○ | " 106.2 | 1,079.0 | TP 150.264 | (管)27. 12. 1 (自)40. 4. 1 | S 27. 12 以降 | 四 国 地 建 徳島工事事務所 | (S 27. 28欠) |
| 6 18 | ○ | ○ | " 114.0 | 1,045.0 | 163.000 | S 22. 6. 1 | S 23~40 | 公益事業局 | (33~35欠) |
| - | ○ | ○ | " 117.0 | 941.2 | TP 195.543 | S 30. 12. 4 | S 31. 1 以降 | 四 国 地 建 徳島工事事務所 | |
| 6 18 | ○ | ○ | 合流点より 3.3 | 72.7 | 270.430 | S 31. 7. 29 | S 25~40 | 公益事業局 | |
| " | ○ | ○ | " 10.0 | 915.0 | 197.280 | S 24. 4. 1 | S 29~40 | 土木部河川課 | |
| " | ○ | ○ | " 5.6 | 138.9 | 235.680 | S 24. 3 | S 24~40 | " | |
| " | ○ | ○ | " 16.0 | 65.4 | 334.480 | S 25. 7 | S 25. 7~40 | " | |
| " | ○ | ○ | " 18.0 | 102.3 | 340.500 | S 38. 4. 7 | S 38. 4~40 | 公益事業局 | |

| 対象 番号 | 所属名 | 観測所名 | 河川名 | 第1次 支派川名 | 第2次 支派川名 | 該当 河川名 | 所在地 | | | | 測器 種類 |
|----------|--------|------|-----|-------------|-------------|-----------|-----|------------|------------|----------------|----------|
| | | | | | | | 府 県 | 市 郡 | 町 村 | 大 字 | |
| 30 | 四国電力KK | 黒 滝 | 吉野川 | 穴内川 | 黒滝川 | 黒滝川 | 高知 | 南国市 | 大字黒滝 | | 自記 |
| 31 | 電源開発KK | 敷 岩 | " | | | 吉野川 | " | 長岡郡 | 大豊村 | 大字 宇 居住字西岡 | " |
| 32 | 高知県 | 本 山 | " | | | " | " | " | 本山町 | 本 山 | 普通 |
| 33 | 電源開発KK | 汗見川 | " | 汗見川 | | 汗見川 | " | " | 本山村 | 大字瓜生野 字 山 林 | 自記 |
| 34 | 建設省 | 中 島 | " | | | 吉野川 | " | 土佐郡 | 土佐村 | 田 井 | " |
| 35 | 電源開発KK | 床 鍋 | " | 地藏寺川 | | 地藏寺川 | " | " | " | 大字土居 字 床 鍋 | " |
| 36 | " | 早明浦 | " | | | 吉野川 | " | " | " | 大字早明浦 字東早明浦 | " |
| 37 | " | 程 野 | " | 瀬戸川 | | 瀬戸川 | " | " | " | 大字南川 字 程 野 | " |
| 38 | 四国電力KK | 越裏門 | " | | | 吉野川 | " | " | 本川村 | 越裏門 | " |
| 39 | " | トオノ石 | " | 大森川 | | 大森川 | " | " | " | 大字大森字 トオノ石 | " |
| 40 | 愛媛県 | 樟 賀 | 金生川 | 下川川 | | 下川川 | 愛媛 | 川之江市 | 樟 賀 | | 普通 |
| 41 | " | 浦 山 | 関川 | 浦山川 | | 浦山川 | " | 宇摩郡 | 土居町 | 河 内 | " |
| 42 | " | 山 根 | 国領川 | | | 国領川 | " | 新井浜市 | 山 根 | | 自記 |
| 43 | " | 大永山 | " | | | " | " | " | 鹿 森 | | " |
| 44 | " | 大生院 | 渦井川 | | | 渦井川 | " | " | 大生院 | | 普通 |
| 45 | 香川県 | 湊川橋 | 湊川 | | | 湊川 | 香川 | 大川郡 | 白鳥町 | 湊 | " |
| 46 | " | 福栄橋 | " | | | " | " | " | " | 与田山 | " |
| 47 | " | 与田川橋 | 与田川 | | | 与田川 | " | " | 大内町 | 普 水 | " |
| 48 | " | 中 村 | " | | | " | " | " | " | 中 村 | 自記 |
| 49 | " | 津田川橋 | 津田川 | | | 津田川 | " | " | 津田町 | 流 田 | 普通 |
| 50 | " | 落合橋 | " | | | " | " | " | 大川町 | 富 田 | " |
| 51 | " | 松尾橋 | " | | | " | " | " | " | 田 面 | " |
| 52 | " | 爛川橋 | " | 爛川 | | 爛川 | " | " | " | 富田市 | " |
| 53 | " | 梅檀川橋 | " | 梅檀川 | | 梅檀川 | " | " | 寒川町 | 石田東 | " |
| 54 | " | 鴨庄橋 | 鴨部川 | | | 鴨部川 | " | " | 志度町 | 丸 山 | " |
| 55 | " | 乙井橋 | " | | | " | " | " | 長尾町 | 乙 井 | " |
| 56 | " | 井戸川橋 | " | | | " | " | 木田郡 大川郡 | 三木町 長尾町 | 公文明昭和 | " |
| 57 | " | 地藏川橋 | " | 地藏川 | | 地藏川 | " | 大川郡 | 寒川町 | 石田西 | " |
| 58 | " | 平木橋 | 新川 | | | 新川 | " | 木田郡 | 三木町 | 平 木 | " |
| 59 | " | 新川橋 | " | | | " | " | 高松市 | 春日町 | | " |
| 60 | " | 春日川橋 | 春日川 | | | 春日川 | " | " | 大太町 | | " |

| 観測時刻及区分 | | | 河口又は合流点よりの距離 | 流域面積 | 水位標の零点高の標高 | 観測開始年月日 | 観測資料保存状況 | | 備考 |
|----------|----|----|-----------------|--------------------------------|---------------|------------|--------------------|-----------------|----|
| 水位 定時 | 流量 | | | | | | 期間 | 場所 | |
| | 低水 | 高水 | | | | | | | |
| 6時 18 | ○ | ○ | 合流点よりKm 32.0 | 22.2 ^{Km²} | 423.780 | S 38. 1. 1 | S 38~40 | 公益事業局 | |
| " | ○ | ○ | 河口より 128.0 | 731.0 | 204.500 | S 29. 1. 1 | S 29~40 | " | |
| " | | ○ | 合流点より 16.0 | 600.0 | 233.810 | S 22. 3 | S 22~40 | 土木部河川課 | |
| " | ○ | ○ | 10.5 | 45.0 | 336.000 | S 30. 8. 1 | S 31~40 | 公益事業局 | |
| - | ○ | ○ | 河口より 141.0 | 414.2 | TP 241.383 | S 30.11. 1 | S30.11以降 | 四国地建 徳島工事事務所 | |
| 6 18 | ○ | ○ | 合流点より 6.0 | 53.0 | 373.090 | S 33. 1. 1 | S 33~40 | 公益事業局 | |
| " | ○ | ○ | 148.0 | 411.0 | 247.500 | S 30. 7. 1 | S 31~40 | " | |
| " | ○ | ○ | 1.5 | 64.0 | 294.700 | S 33. 1. 1 | S 33~40 | " | |
| " | ○ | ○ | 河合より 186.0 | 35.3 | 672.070 | S 25. 4. 1 | S 26~40 | " | |
| " | ○ | ○ | 合流点より 1.3 | 41.0 | 604.760 | S 35. 1. 1 | S 30~40 | " | |
| " | ○ | ○ | " 11.0 | 12.7 | 80.000 | S 35. 1 | S 35.1 ~41.7 | 土木部河川課 | |
| " | ○ | ○ | 6.8 | 38.2 | 85.000 | S 36.12 | S 36.12 ~41.7 | " | |
| 9 | ○ | ○ | 河合より 6.9 | 33.6 | 48.000 | S 33.11.17 | S 33.11.7 ~41.8 | 鹿森ダム 管理事務所 | |
| " | ○ | ○ | 河口より 13.3 | 20.0 | 283.860 | S 38. 4. 1 | S 38.4 ~41.7 | " | |
| 6 18 | ○ | ○ | " 8.5 | 10.6 | 95.000 | S 37. 1. 1 | S 37.1 ~41.7 | 土木部河川課 | |
| 不定 | | ○ | " 1.2 | 53.5 | 3.620 | S 13. 4. 1 | 断続 | 長尾土木出張所 | |
| 9 | ○ | ○ | " 9.3 | 28.1 | 47.020 | S 27. 4. 1 | S 36~41 | " | |
| 不定 | | ○ | " 1.3 | 15.7 | 4.750 | S 12. 4. 1 | 断続 | " | |
| 9 | ○ | ○ | " 3.5 | 10.0 | 21.500 | S 41. 4. 1 | S 36~41 | " | |
| 不定 | | ○ | " 0.6 | 45.0 | 0.650 | S 11. 4. 1 | 断続 | " | |
| " | | ○ | " 7.2 | 31.1 | 23.480 | S 8. 4. 1 | " | " | |
| " | | ○ | " 10.9 | 7.8 | 43.910 | S 9. 4. 1 | " | " | |
| " | | ○ | " 1.5 | 8.1 | 36.480 | S 7. 4. 1 | " | " | |
| " | | ○ | " 1.1 | 7.4 | 30.850 | S 4. 4. 1 | " | " | |
| " | | ○ | " 2.1 | 68.0 | 2.350 | S 38. 4. 1 | " | " | |
| " | | ○ | " 7.6 | 45.0 | 15.870 | S 5. 4. 1 | " | " | |
| " | | ○ | " 12.0 | 17.5 | 33.350 | S 11. 4. 1 | " | " | |
| 9 | ○ | ○ | " 2.2 | 6.5 | 26.760 | S 36. 4. 1 | S 36~41 | " | |
| 不定 | | ○ | " 16.6 | 24.3 | 23.910 | S 12. 4. 1 | 断続 | " | |
| " | | ○ | " 1.7 | 72.5 | 2.200 | S 12. 4. 1 | " | 高松土木出張所 | |
| " | | ○ | " 1.5 | 72.9 | 2.400 | S 13. 4. 1 | " | " | |

| 対象 番号 | 所属名 | 観測所名 | 河川名 | 第1次 支板川名 | 第2次 支派川名 | 該当 河川名 | 所在地 | | | | 測器 種類 |
|----------|-------|---------|-----|-------------|-------------|-----------|-----|-------|-------|-------|----------|
| | | | | | | | 府 県 | 市 郡 | 町 村 | 大 字 | |
| 61 | 香 川 県 | 川 島 橋 | 春日川 | | | 春日川 | 香 川 | 高 松 市 | 山 田 町 | 高 野 | 普通 |
| 62 | " | 川 北 橋 | " | | | " | " | " | 大 亀 町 | | " |
| 63 | " | 郷 東 橋 | 香東川 | | | 香東川 | " | " | 西浜新町 | | 自記 |
| 64 | " | 円 座 橋 | " | | | " | " | " | 円 座 町 | 川 向 | 普通 |
| 65 | " | 岩 崎 橋 | " | | | " | " | 香 川 郡 | 香 南 町 | 岡 | " |
| 66 | " | 大 向 | " | | | " | " | " | 塩 江 町 | 大 向 | 自記 |
| 67 | " | 上 西 | " | | | " | " | " | " | 上 西 | " |
| 68 | " | 本津川橋 | 本津川 | | | 本津川 | " | 高 松 市 | 鶴 市 町 | 竹 林 | 普通 |
| 69 | " | 雲 井 橋 | 綾 川 | | | 綾 川 | " | 坂 出 市 | 林 田 町 | | " |
| 70 | " | 綾 川 橋 | " | | | " | " | " | 加 茂 町 | | " |
| 71 | " | 滝 宮 橋 | " | | | " | " | 綾 歌 郡 | 綾 南 町 | 滝 宮 | " |
| 72 | " | 山 田 橋 | " | | | " | " | " | 綾 上 町 | 山 田 | " |
| 73 | " | 長 板 橋 | " | | | " | " | " | " | 粉 所 曲 | " |
| 74 | " | 新 町 橋 | 大東川 | | | 大東川 | " | " | 宇多津町 | 新 町 | " |
| 75 | " | 川 津 橋 | " | | | " | " | 坂 出 市 | 川 津 | | " |
| 76 | " | 丸 亀 橋 | 土器川 | | | 土器川 | " | 丸 亀 市 | 土 居 町 | | " |
| 77 | " | 破 川 橋 | " | | | " | " | 仲多度郡 | 満 濃 町 | 高 篠 | 自記 |
| 78 | " | 常 包 橋 | " | | | " | " | " | " | 炭 所 西 | 普通 |
| 79 | " | 造 田 橋 | " | | | " | " | " | 琴 南 町 | 造 田 | " |
| 80 | " | 幸 橋 | 金倉川 | | | 金倉川 | " | 丸 亀 市 | 下 金 倉 | | " |
| 81 | " | 金蔵寺橋 | " | | | " | " | 普通寺市 | 金蔵寺町 | | " |
| 82 | " | 与 北 橋 | " | | | " | " | " | 与 北 町 | | " |
| 83 | " | 一 の 橋 | " | | | " | " | 仲多度郡 | 琴 平 町 | 川 東 | " |
| 84 | " | 引田川橋 | 引田川 | | | 引田川 | " | 普通寺市 | 笹 岡 | | " |
| 85 | " | 富 士 見 橋 | " | | | " | " | " | 普通寺町 | | " |
| 86 | " | 唐 崎 橋 | 高瀬川 | | | 高瀬川 | " | 三 豊 郡 | 陀 間 郡 | 唐 崎 | " |
| 87 | " | 三 架 橋 | 財田川 | | | 財田川 | " | 観音寺市 | 観音寺町 | | " |
| 88 | " | 鹿 隈 橋 | " | | | " | " | " | 流 岡 町 | | " |
| 89 | " | 長 瀬 橋 | " | | | " | " | 三 豊 郡 | 山 本 町 | 財 田 西 | " |
| 90 | " | 財 田 橋 | " | | | " | " | " | " | 財 田 上 | " |
| 91 | " | 黒 河 橋 | 柞田川 | | | 柞田川 | " | 観音寺市 | 柞 田 町 | | " |

| 観測時刻及区分 | | | 河口又は合流 点よりの距離 | 流域面積 | 水位標の零 点高の標高 | 観測開始 年月日 | 観測資料保存状況 | | 備 考 |
|----------|--------------|---|------------------|-------------------------|----------------|-------------|-----------|--------------------|-----|
| 水位 定時 | 流 量 低水 高水 | | | | | | 期 間 | 場 所 | |
| 不定 | | ○ | 河口より 7.2 Km | Km ² 48.5 | 19.050 | S 13. 4. 1 | 断 続 | 高松土木出張所 | |
| " | | ○ | " 10.5 | 16.2 | 31.500 | S 12. 4. 1 | " | " | |
| 9 | ○ | ○ | " 1.0 | 114.5 | 1.050 | S 34. 2. 1 | S 36 ~ 41 | " | |
| 不定 | | ○ | " 7.4 | 106.5 | 36.100 | S 12. 4. 1 | 断 続 | " | |
| 9 | ○ | ○ | " 14.9 | 86.0 | 91.200 | S 28. 9. 1 | S 36 ~ 41 | " | |
| " | ○ | ○ | " 2.5 | 60.0 | 191.240 | S 28. 9. 1 | " | " | |
| " | ○ | ○ | " 3.5 | 28.0 | 265.240 | S 28. 9. 1 | " | " | |
| 不定 | | ○ | " 3.0 | 52.8 | 4.920 | S 12. 4. 1 | 断 続 | " | |
| " | | ○ | " 2.0 | 130.3 | 3.000 | S 13. 4. 1 | " | 坂出土木出張所 | |
| " | | ○ | " 7.0 | 120.0 | 20.500 | S 13. 4. 1 | " | " | |
| 9 | ○ | ○ | " 12.0 | 92.9 | 42.700 | S 36. 4. 1 | S 36 ~ 41 | " | |
| 不定 | | ○ | " 20.0 | 57.0 | 60.000 | S 13. 4. 1 | 断 続 | " | |
| 9 | ○ | ○ | " 3.5 | 32.0 | 130.000 | S 28. 4. 1 | S 36 ~ 41 | " | |
| 不定 | | ○ | " 0.5 | 55.1 | 0.550 | S 4. 4. 1 | 断 続 | " | |
| " | | ○ | " 5.0 | 48.7 | 10.650 | S 4. 4. 1 | " | " | |
| 9 | ○ | ○ | " 1.5 | 137.0 | 3.990 | S 36. 4. 1 | S 36 ~ 41 | 善 通 寺 土 木 出 張 所 | |
| 9 | ○ | ○ | " 12.5 | 107.0 | 78.350 | S 36. 4. 1 | " | " | |
| 9 | ○ | ○ | " 19.0 | 90.0 | 132.460 | S 36. 4. 1 | " | " | |
| 不定 | | ○ | " 23.5 | 70.0 | 178.500 | S 13. 4. 1 | 断 続 | " | |
| 9 | ○ | ○ | " 0.5 | 44.0 | 2.900 | S 5. 4. 1 | S 36 ~ 41 | " | |
| 不定 | | ○ | " 5.5 | 43.0 | 32.510 | S 5. 4. 1 | 断 続 | " | |
| " | | ○ | " 8.0 | 40.0 | 51.400 | S 5. 4. 1 | " | " | |
| " | | ○ | " 14.0 | 27.0 | 69.300 | S 7. 4. 1 | " | " | |
| " | | ○ | " 4.0 | 17.0 | 31.500 | S 38. 9. 1 | " | " | |
| " | | ○ | " 7.5 | 12.0 | 48.20 | S 38. 9. 1 | " | " | |
| " | | ○ | " 3.2 | 54.3 | 0.480 | S 7. 4. 1 | " | 観 音 寺 土 木 出 張 所 | |
| " | | ○ | " 1.3 | 155.5 | 0.200 | S 13. 4. 1 | " | " | |
| 9 | ○ | ○ | " 3.5 | 133.0 | 2.890 | S 36. 4. 1 | S 36 ~ 41 | " | |
| 不定 | | ○ | " 11.0 | 99.2 | 33.680 | S 13. 4. 1 | 断 続 | " | |
| 9 | ○ | ○ | " 16.4 | 59.5 | 47.700 | S 36. 4. 1 | S 36 ~ 41 | " | |
| 不定 | | ○ | " 1.6 | 56.0 | 3.270 | S 12. 4. 1 | 断 続 | " | |

| 対象 番号 | 所属名 | 観測所名 | 河川名 | 第1次 支派川名 | 第2次 支派川名 | 該 当 河 川 名 | 所 在 地 | | | | 測器 種類 |
|----------|-------|-------|-------|-------------|-------------|--------------|-------|-------|---------|-----|----------|
| | | | | | | | 府 県 | 市 郡 | 町 村 | 大 字 | |
| 92 | 香 川 県 | 紀 伊 橋 | 柞 田 川 | | | 柞 田 川 | 香 川 | 三 豊 郡 | 大 野 原 町 | | 普通 |
| 93 | " | 岡の宮橋 | " | | | " | " | " | " | 萩 原 | " |
| | | | | | | | | | | | |
| | | | | | | | | | | | |
| | | | | | | | | | | | |
| | | | | | | | | | | | |
| | | | | | | | | | | | |
| | | | | | | | | | | | |
| | | | | | | | | | | | |
| | | | | | | | | | | | |
| | | | | | | | | | | | |
| | | | | | | | | | | | |
| | | | | | | | | | | | |
| | | | | | | | | | | | |
| | | | | | | | | | | | |
| | | | | | | | | | | | |
| | | | | | | | | | | | |
| | | | | | | | | | | | |
| | | | | | | | | | | | |
| | | | | | | | | | | | |
| | | | | | | | | | | | |
| | | | | | | | | | | | |
| | | | | | | | | | | | |
| | | | | | | | | | | | |
| | | | | | | | | | | | |
| | | | | | | | | | | | |
| | | | | | | | | | | | |
| | | | | | | | | | | | |
| | | | | | | | | | | | |
| | | | | | | | | | | | |
| | | | | | | | | | | | |
| | | | | | | | | | | | |
| | | | | | | | | | | | |
| | | | | | | | | | | | |

| 観測時刻及区分 | | | 河口又は合流点よりの距離 | 流域面積 | 水位標の零 点高の標高 | 観測開始 年月日 | 観測資料保存状況 | | 備 考 |
|---------|-----|----|---------------|------|----------------|-------------|----------|------------------|-----|
| 水位 | 流 量 | | | | | | 期 間 | 場 所 | |
| 定時 | 低水 | 高水 | | | | | | | |
| 不定 | | ○ | 河口より 5.9Km | 40.0 | 31.110 | S 12. 4. 1 | 断 続 | 観 音 寺 土 木 出張所 | |
| " | | ○ | " 7.8 | 32.0 | 47.28 | S 12. 4. 1 | " | " | |
| | | | | | | | | | |
| | | | | | | | | | |
| | | | | | | | | | |
| | | | | | | | | | |
| | | | | | | | | | |
| | | | | | | | | | |
| | | | | | | | | | |
| | | | | | | | | | |
| | | | | | | | | | |
| | | | | | | | | | |
| | | | | | | | | | |
| | | | | | | | | | |
| | | | | | | | | | |
| | | | | | | | | | |
| | | | | | | | | | |
| | | | | | | | | | |
| | | | | | | | | | |
| | | | | | | | | | |
| | | | | | | | | | |
| | | | | | | | | | |
| | | | | | | | | | |
| | | | | | | | | | |
| | | | | | | | | | |
| | | | | | | | | | |
| | | | | | | | | | |
| | | | | | | | | | |
| | | | | | | | | | |
| | | | | | | | | | |
| | | | | | | | | | |
| | | | | | | | | | |
| | | | | | | | | | |
| | | | | | | | | | |



C) 通商産業省関係流量観測所流況総括表

| 対照番号 | 観測所名 | 河川名 | 該当河川名 | 所在地 | 調査期間 |
|------|------|-----|-------|------------|--------|
| 11 | 長尾 | 吉野川 | 穴吹川 | 徳島県美馬郡穴吹町 | S23~37 |
| 12 | 西端山 | " | 貞光川 | " " 貞光町 | 27~37 |
| 13 | 池田 | " | 吉野川 | " 三好郡池田町 | 30~37 |
| 15 | 伊予川 | " | 伊予川 | " " 山城町 | 30~37 |
| 17 | 城師 | " | 銅山川 | " " " | 35~37 |
| 18 | 七番川 | " | 七番川 | " 宇摩郡別子山村 | 39~40 |
| 19 | 宮石 | " | 松尾川 | " 三好郡池田町 | 24~37 |
| 20 | 一字 | " | 祖谷川 | " " 西祖谷山村 | 37 |
| 21 | 小歩危 | " | 吉野川 | " " 山城町 | 30~37 |
| 23 | 大歩危 | " | " | " " " | 23~37 |
| 25 | 落合 | " | 南小川 | 高知県長岡郡大豊村 | 29~37 |
| 29 | 繁藤 | " | 吉野川 | " 香美郡土佐山田町 | 23~35 |
| 30 | 黒滝 | " | 黒滝川 | " 南国市大字黒滝 | 38~40 |
| 31 | 敷岩 | " | 吉野川 | " 長岡郡大豊村 | 30~37 |
| 33 | 汗見川 | " | 汗見川 | " " 本山村 | 31~37 |
| 35 | 床鍋 | " | 地藏寺川 | " 土佐郡土佐村 | 33~37 |
| 36 | 早明浦 | " | 吉野川 | " " " | 31~37 |
| 37 | 程野 | " | 瀬戸川 | " " " | 33~39 |
| 38 | 越裏門 | " | 吉野川 | " 本川村 | 32~37 |
| 39 | トオノ石 | " | 大森川 | " " " | 33~37 |
| | 和田 | " | 祖谷川 | | 23~28 |
| | 脇ノ山 | " | 吉野川 | | 23~31 |
| | 新宮 | " | 銅山川 | | 23~27 |

(注) 1) 上記、通商産業省流量観測所名について流況表を通商産業省公益事業局発行流量要覧より抜萃作成したものである。

- 2) 【最大】 1年のうち、日流量が最大のもの。ただし、その日の午前10時（普通量水標による場合）の水位または1日平均水位（自記量水標による場合）に対するもので、その年の最大洪水量ではない。
- 3) 【35日流量】 1年を通じて35日を下らない流量。
- 4) 【豊水】 1年を通じて95日を下らない流量。
- 5) 【平水】 1年を通じて185日を下らない流量。
- 6) 【低水】 1年を通じて275日を下らない流量。
- 7) 【掲水】 1年を通じて355日を下らない流量。
- 8) 【最小】 1年のうち、日流量の最小のもの。ただしその日の午前10時水位または平均水位に対するもので、1年の最小値ではない。

穴吹川 長尾

对照番号 11

| 年 | 流 量 | | | | | | | |
|------|----------|--------|-------|-------|-------|-------|-------|--------|
| | 最 大 | 35日流量 | 豊 水 | 平 水 | 低 水 | 渴 水 | 最 小 | 年 平 均 |
| S24 | 200.00 | 10.30 | 6.40 | 4.25 | 3.12 | 2.22 | 2.11 | 6.98 |
| 25 | - | - | - | - | - | - | - | - |
| 26 | - | - | - | - | - | - | - | - |
| 27 | 195.00 | 11.00 | 7.21 | 4.02 | 2.57 | 1.49 | 1.39 | 6.56 |
| 28 | 757.00 | 13.00 | 6.13 | 3.93 | 2.22 | 1.67 | 1.54 | 8.81 |
| 29 | 588.00 | 22.70 | 8.56 | 4.48 | 2.70 | 1.49 | 1.25 | 13.60 |
| 20 | 412.00 | 10.40 | 4.86 | 3.28 | 2.30 | 1.99 | 1.87 | 7.33 |
| 31 | 503.00 | 13.80 | 7.16 | 4.37 | 2.60 | 1.31 | 0.96 | 12.00 |
| 32 | 406.00 | 16.10 | 5.88 | 2.96 | 1.83 | 1.20 | 1.20 | 9.64 |
| 33 | 171.00 | 12.00 | 7.20 | 4.38 | 2.84 | 1.73 | 1.47 | 7.27 |
| 34 | 247.00 | 14.20 | 6.98 | 4.64 | 3.07 | 2.29 | 2.09 | 7.98 |
| 35 | 678.00 | 10.80 | 5.25 | 3.17 | 2.25 | 1.62 | 1.53 | 8.79 |
| 36 | 940.00 | 20.30 | 8.17 | 4.27 | 2.78 | 1.72 | 1.53 | 14.20 |
| 37 | 95.90 | 9.62 | 4.30 | 2.32 | 1.80 | 1.41 | 1.34 | 4.58 |
| 既往合計 | 5,192.90 | 164.22 | 78.10 | 46.07 | 30.08 | 20.14 | 18.28 | 107.74 |
| 調査年数 | 12 | 12 | 12 | 12 | 12 | 12 | 12 | 12 |
| 既往平均 | 432.74 | 13.68 | 6.50 | 3.83 | 2.50 | 1.67 | 1.52 | 89.78 |

貞光川 西端山

对照番号 12

| 年 | 流 量 | | | | | | | |
|------|----------|--------|-------|-------|-------|-------|-------|-------|
| | 最 大 | 35日流量 | 豊 水 | 平 水 | 低 水 | 渴 水 | 最 小 | 年 平 均 |
| S27 | 80.70 | 8.01 | 5.63 | 3.67 | 2.76 | 1.69 | 0.95 | 4.96 |
| 28 | 331.00 | 9.23 | 6.08 | 4.11 | 2.32 | 1.65 | 1.26 | 6.12 |
| 29 | 275.00 | 16.00 | 7.96 | 4.45 | 2.79 | 1.88 | 1.45 | 9.64 |
| 30 | 90.30 | 10.60 | 6.13 | 3.66 | 2.15 | 1.50 | 1.08 | 5.80 |
| 31 | 251.00 | 11.30 | 6.20 | 3.50 | 2.22 | 1.30 | 1.08 | 8.08 |
| 32 | 140.00 | 13.10 | 4.79 | 2.66 | 1.94 | 1.40 | 1.23 | 6.59 |
| 33 | 159.00 | 10.90 | 6.26 | 3.72 | 2.47 | 1.72 | 1.47 | 6.37 |
| 34 | 202.00 | 8.94 | 5.41 | 3.46 | 2.35 | 1.69 | 1.25 | 5.75 |
| 35 | 252.00 | 10.30 | 4.88 | 2.49 | 1.83 | 1.39 | 1.20 | 5.75 |
| 36 | 457.00 | 10.60 | 5.80 | 3.59 | 2.10 | 1.51 | 1.31 | 7.02 |
| 37 | 40.30 | 7.39 | 3.31 | 1.93 | 1.42 | 1.03 | 0.80 | 3.55 |
| 既往合計 | 2,278.30 | 116.37 | 62.45 | 37.24 | 24.35 | 16.76 | 13.08 | 69.63 |
| 調査年数 | 11 | 11 | 11 | 11 | 11 | 11 | 11 | 11 |
| 既往平均 | 207.11 | 10.57 | 5.67 | 3.38 | 2.21 | 1.52 | 1.18 | 6.33 |

測水所流況表

(単位: m^3/Sec)
流域面積 137.0 Km^2

| 流域100 Km^2 当流量 | | | | | | | |
|------------------|--------|-------|-------|-------|-------|-------|-------|
| 最大 | 35日流量 | 豊水 | 平水 | 低水 | 濁水 | 最小 | 年平均 |
| 146.00 | 7.52 | 4.67 | 3.10 | 2.28 | 1.62 | 1.54 | 5.01 |
| - | - | - | - | - | - | - | - |
| - | - | - | - | - | - | - | - |
| 142.00 | 8.03 | 5.26 | 2.93 | 1.88 | 1.09 | 1.01 | 4.70 |
| 553.00 | 9.49 | 4.47 | 2.87 | 1.62 | 1.22 | 1.12 | 6.43 |
| 429.00 | 16.00 | 6.25 | 3.27 | 1.97 | 1.09 | 0.91 | 9.93 |
| 301.00 | 7.60 | 3.55 | 2.39 | 1.68 | 1.45 | 1.36 | 5.35 |
| 367.00 | 10.10 | 5.23 | 3.19 | 1.90 | 0.96 | 0.70 | 8.75 |
| 296.00 | 11.80 | 4.29 | 2.16 | 1.34 | 0.88 | 0.88 | 7.03 |
| 125.00 | 8.77 | 5.26 | 3.20 | 2.07 | 1.26 | 1.07 | 5.31 |
| 180.00 | 10.30 | 5.09 | 3.39 | 2.24 | 1.67 | 1.53 | 5.82 |
| 495.00 | 7.89 | 3.83 | 2.31 | 1.64 | 1.18 | 1.12 | 6.42 |
| 686.00 | 14.80 | 5.96 | 3.12 | 2.03 | 1.26 | 1.12 | 10.40 |
| 70.00 | 7.02 | 3.14 | 1.69 | 1.31 | 1.03 | 0.98 | 3.34 |
| 3,790.00 | 119.32 | 57.00 | 33.62 | 21.96 | 14.71 | 13.34 | 78.49 |
| 12 | 12 | 12 | 12 | 12 | 12 | 12 | 12 |
| 315.83 | 99.43 | 4.75 | 2.80 | 1.83 | 1.22 | 1.11 | 6.54 |

測水所流況表

昭和30年12月31日まで
流域面積 117.0 Km^2
昭和31年1月1日より
115.0 Km^2

| 流域100 Km^2 当流量 | | | | | | | |
|------------------|--------|-------|-------|-------|-------|-------|-------|
| 最大 | 35日流量 | 豊水 | 平水 | 低水 | 濁水 | 最小 | 年平均 |
| 69.00 | 6.85 | 4.81 | 3.14 | 2.36 | 1.44 | 0.81 | 4.24 |
| 283.00 | 7.89 | 5.24 | 3.53 | 1.99 | 1.42 | 1.08 | 5.24 |
| 236.00 | 13.70 | 6.80 | 3.80 | 2.39 | 1.61 | 1.24 | 8.26 |
| 77.50 | 9.10 | 5.25 | 3.14 | 1.84 | 1.29 | 0.93 | 4.98 |
| 218.00 | 9.82 | 5.39 | 3.05 | 1.93 | 1.13 | 0.94 | 7.03 |
| 122.00 | 11.40 | 4.17 | 2.31 | 1.69 | 1.22 | 1.07 | 5.72 |
| 138.00 | 9.48 | 5.44 | 3.23 | 2.15 | 1.49 | 1.28 | 5.54 |
| 176.00 | 7.77 | 4.70 | 3.01 | 2.04 | 1.47 | 1.09 | 5.00 |
| 219.00 | 8.96 | 4.24 | 2.17 | 1.59 | 1.21 | 1.04 | 5.00 |
| 397.00 | 9.22 | 5.04 | 3.12 | 1.83 | 1.31 | 1.14 | 6.10 |
| 35.00 | 6.42 | 2.88 | 1.68 | 1.23 | 0.90 | 0.70 | 3.09 |
| 1,970.50 | 100.61 | 53.96 | 32.18 | 21.04 | 14.49 | 11.32 | 60.20 |
| 11 | 11 | 11 | 11 | 11 | 11 | 11 | 11 |
| 179.13 | 9.14 | 4.90 | 2.92 | 1.91 | 1.31 | 1.02 | 5.47 |

吉野川 池田

对照番号 13

| 年 | 流 量 | | | | | | | |
|------|-----------|----------|--------|--------|--------|--------|--------|--------|
| | 最 大 | 35日流量 | 豊 水 | 平 水 | 低 水 | 濁 水 | 最 小 | 年 平 均 |
| S 30 | 2,600.00 | 191.00 | 95.00 | 57.20 | 30.40 | 20.00 | 15.20 | 121.00 |
| 31 | 4,130.00 | 282.00 | 160.00 | 78.70 | 29.30 | 12.80 | 12.00 | 150.00 |
| 32 | 3,560.00 | 282.00 | 115.00 | 46.60 | 21.10 | 12.10 | 12.00 | 138.00 |
| 33 | 819.00 | 208.00 | 103.00 | 65.50 | 44.40 | 28.40 | 12.00 | 101.00 |
| 34 | 2,000.00 | 234.00 | 110.00 | 62.10 | 38.60 | 20.80 | 18.50 | 111.00 |
| 35 | 1,100.00 | 182.00 | 83.30 | 47.70 | 28.30 | 15.90 | 8.16 | 87.90 |
| 36 | 4,400.00 | 342.00 | 136.00 | 75.40 | 42.80 | 23.10 | 20.10 | 159.00 |
| 37 | 1,040.00 | 212.00 | 93.30 | 46.80 | 29.90 | 17.60 | 13.20 | 90.40 |
| 既往合計 | 19,649.00 | 1,933.00 | 895.60 | 480.00 | 264.80 | 150.70 | 111.16 | 958.30 |
| 調査年数 | 8 | 8 | 8 | 8 | 8 | 8 | 8 | 8 |
| 既往平均 | 2,456.00 | 242.00 | 112.00 | 60.00 | 33.10 | 16.30 | 13.90 | 120.00 |

伊予川 伊予川

对照番号 15

| 年 | 流 量 | | | | | | | |
|------|----------|--------|-------|-------|-------|-------|------|-------|
| | 最 大 | 35日流量 | 豊 水 | 平 水 | 低 水 | 濁 水 | 最 小 | 年 平 均 |
| S 30 | 178.00 | 14.80 | 9.01 | 5.53 | 2.51 | 1.44 | 1.00 | 8.55 |
| 31 | 826.00 | 31.70 | 11.00 | 6.95 | 3.15 | 1.16 | 0.94 | 17.20 |
| 32 | 791.00 | 18.60 | 11.40 | 5.77 | 2.36 | 1.63 | 1.39 | 15.90 |
| 33 | 120.00 | 12.10 | 8.44 | 5.93 | 3.24 | 1.93 | 1.09 | 7.75 |
| 34 | 511.00 | 21.20 | 8.67 | 6.57 | 3.15 | 1.75 | 1.45 | 12.80 |
| 35 | - | - | - | - | - | - | - | - |
| 36 | 980.00 | 22.80 | 9.76 | 7.28 | 3.01 | 1.57 | 1.22 | 14.50 |
| 37 | 141.00 | 14.00 | 8.65 | 3.93 | 2.47 | 0.62 | 0.36 | 7.57 |
| 既往合計 | 3,547.00 | 135.20 | 66.93 | 41.96 | 19.89 | 10.10 | 7.45 | 84.27 |
| 調査年数 | 7 | 7 | 7 | 7 | 7 | 7 | 7 | 7 |
| 既往平均 | 507.00 | 19.30 | 9.56 | 5.99 | 2.84 | 1.44 | 1.06 | 12.00 |

銅山川 城師

对照番号 17

| 年 | 流 量 | | | | | | | |
|------|--------|-------|-------|------|------|------|------|-------|
| | 最 大 | 35日流量 | 豊 水 | 平 水 | 低 水 | 濁 水 | 最 小 | 年 平 均 |
| S 35 | 263.00 | 7.44 | 4.16 | 2.52 | 1.68 | 0.70 | 0.38 | 5.73 |
| 36 | 195.00 | 10.10 | 5.39 | 3.00 | 1.72 | 0.98 | 0.80 | 5.45 |
| 37 | 51.50 | 7.85 | 3.45 | 2.07 | 1.52 | 0.88 | 0.66 | 3.64 |
| 既往合計 | 509.50 | 25.39 | 13.00 | 7.59 | 4.92 | 2.56 | 1.84 | 14.82 |
| 調査年数 | 3 | 3 | 3 | 3 | 3 | 3 | 3 | 3 |
| 既往平均 | 170.00 | 8.46 | 4.33 | 2.53 | 1.64 | 0.85 | 0.61 | 4.94 |

測水所流況表

(单位: m³/Sec)
流域面積 1,920.0Km²

| 流域 100Km ² 当流量 | | | | | | | |
|---------------------------|--------|-------|-------|-------|------|------|-------|
| 最大 | 35日流量 | 豊水 | 平水 | 低水 | 氾水 | 最小 | 年平均 |
| 1,360.00 | 9.95 | 6.24 | 3.75 | 2.00 | 1.31 | 0.79 | 6.30 |
| 215.00 | 14.70 | 8.33 | 4.10 | 1.53 | 0.67 | 0.63 | 7.82 |
| 185.00 | 14.70 | 6.00 | 2.43 | 1.10 | 0.63 | 0.63 | 7.19 |
| 42.79 | 10.90 | 5.38 | 3.41 | 2.31 | 1.48 | 0.63 | 5.27 |
| 104.00 | 12.20 | 5.74 | 3.24 | 2.10 | 1.08 | 0.96 | 5.77 |
| 57.50 | 9.46 | 4.34 | 2.48 | 1.47 | 0.83 | 0.43 | 4.58 |
| 229.00 | 17.80 | 7.06 | 3.92 | 2.23 | 1.20 | 1.04 | 8.25 |
| 54.30 | 11.07 | 4.86 | 2.44 | 1.56 | 0.92 | 0.69 | 4.71 |
| 2,247.50 | 100.81 | 47.95 | 25.77 | 14.21 | 8.12 | 5.80 | 49.90 |
| 8 | 8 | 8 | 8 | 8 | 8 | 8 | 8 |
| 281.00 | 12.60 | 5.99 | 3.22 | 1.78 | 1.02 | 0.73 | 6.34 |

測水所流況表

流域面積 293.0Km²

| 流域 100Km ² 当流量 | | | | | | | |
|---------------------------|-------|-------|-------|------|------|------|-------|
| 最大 | 35日流量 | 豊水 | 平水 | 低水 | 氾水 | 最小 | 年平均 |
| 60.90 | 5.05 | 3.08 | 1.89 | 0.86 | 0.49 | 0.34 | 2.92 |
| 272.00 | 10.80 | 3.75 | 2.37 | 1.08 | 0.40 | 0.32 | 5.87 |
| 270.00 | 6.35 | 3.90 | 1.97 | 0.81 | 0.56 | 0.47 | 5.44 |
| 41.00 | 4.13 | 2.88 | 2.02 | 1.11 | 0.66 | 0.37 | 2.64 |
| 175.00 | 7.25 | 2.96 | 2.24 | 1.08 | 0.60 | 0.50 | 4.37 |
| - | - | - | - | - | - | - | - |
| 334.00 | 7.79 | 3.33 | 2.48 | 1.03 | 0.54 | 0.42 | 4.96 |
| 48.10 | 4.76 | 2.95 | 1.34 | 0.84 | 0.21 | 0.12 | 2.58 |
| 1,201.00 | 46.13 | 22.85 | 14.31 | 6.81 | 3.46 | 2.54 | 28.78 |
| 7 | 7 | 7 | 7 | 7 | 7 | 7 | 7 |
| 172.00 | 6.59 | 3.26 | 2.04 | 0.97 | 0.49 | 0.36 | 4.11 |

測水所流況表

流域面積 58.0Km²

| 流域 100Km ² 当流量 | | | | | | | |
|---------------------------|-------|-------|-------|------|------|------|-------|
| 最大 | 35日流量 | 豊水 | 平水 | 低水 | 氾水 | 最小 | 年平均 |
| 453.00 | 12.80 | 7.17 | 4.34 | 2.90 | 1.20 | 0.66 | 9.88 |
| 336.00 | 17.40 | 9.29 | 5.17 | 2.97 | 1.68 | 1.38 | 9.40 |
| 88.80 | 13.50 | 5.95 | 3.57 | 2.62 | 1.52 | 1.14 | 6.28 |
| 877.80 | 43.70 | 22.41 | 13.08 | 8.49 | 4.40 | 3.18 | 25.56 |
| 3 | 3 | 3 | 3 | 3 | 3 | 3 | 3 |
| 293.00 | 14.60 | 7.47 | 4.36 | 2.83 | 1.47 | 1.06 | 8.52 |

对照番号 18

銅 山 川 七 番 川

| 年 | 流 量 | | | | | | | |
|------|-------|-------|------|------|------|------|------|------|
| | 最 大 | 35日流量 | 豊 水 | 平 水 | 低 水 | 渴 水 | 最 小 | 年平均 |
| S 39 | 31.20 | 1.48 | 0.59 | 0.33 | 0.17 | 0.10 | 0.08 | 0.76 |
| 40 | 27.10 | 1.31 | 0.53 | 0.30 | 0.18 | 0.09 | 0.08 | 0.80 |
| 既往合計 | 58.30 | 2.79 | 1.12 | 0.63 | 0.35 | 0.19 | 0.16 | 1.56 |
| 調査年数 | 2 | 2 | 2 | 2 | 2 | 2 | 2 | 2 |
| 既往平均 | 29.15 | 1.40 | 0.56 | 0.32 | 0.18 | 0.10 | 0.08 | 0.78 |

对照番号 19

松 尾 川 宮 石

| 年 | 流 量 | | | | | | | |
|------|----------|-------|-------|-------|-------|------|------|-------|
| | 最 大 | 35日流量 | 豊 水 | 平 水 | 低 水 | 渴 水 | 最 小 | 年平均 |
| S 23 | 39.00 | 5.00 | 2.84 | 1.99 | 1.62 | 1.27 | 1.09 | 3.01 |
| 24 | 87.70 | 5.59 | 3.67 | 2.76 | 2.01 | 1.44 | 1.08 | 3.66 |
| 25 | - | - | - | - | - | - | - | - |
| 26 | 95.30 | 6.83 | 3.45 | 1.96 | 1.17 | 0.22 | 1.11 | 4.03 |
| 27 | 47.00 | 8.25 | 4.96 | 2.53 | 1.47 | 0.53 | 0.35 | 4.16 |
| 28 | 260.00 | 8.65 | 4.21 | 2.19 | 1.10 | 0.48 | 0.42 | 4.86 |
| 29 | 273.00 | 7.84 | 3.29 | 1.71 | 0.99 | 0.48 | 0.19 | 6.29 |
| 30 | 35.70 | 4.10 | 1.91 | 1.36 | 1.10 | 0.58 | 0.52 | 2.37 |
| 31 | - | - | - | - | - | - | - | - |
| 32 | 32.60 | 6.25 | 1.64 | 0.95 | 0.57 | 0.28 | 0.20 | 2.18 |
| 33 | 19.60 | 4.46 | 1.91 | 1.17 | 0.81 | 0.51 | 0.33 | 1.99 |
| 34 | 92.60 | 4.31 | 2.11 | 1.35 | 0.84 | 0.54 | 0.20 | 2.48 |
| 35 | 28.80 | 3.17 | 1.59 | 0.92 | 0.73 | 0.47 | 0.47 | 1.73 |
| 36 | 151.00 | 4.62 | 2.21 | 1.29 | 0.90 | 0.68 | 0.56 | 2.81 |
| 37 | 27.70 | 2.68 | 1.20 | 0.84 | 0.55 | 0.37 | 0.34 | 1.48 |
| 既往合計 | 1,191.20 | 71.75 | 34.99 | 21.02 | 13.86 | 7.85 | 6.86 | 41.05 |
| 調査年数 | 13 | 13 | 13 | 13 | 13 | 13 | 13 | 13 |
| 既往平均 | 91.63 | 5.51 | 2.69 | 1.61 | 1.06 | 0.60 | 0.52 | 3.15 |

对照番号 20

祖 谷 川 一 宇

| 年 | 流 量 | | | | | | | |
|------|--------|-------|------|------|------|------|------|-------|
| | 最 大 | 35日流量 | 豊 水 | 平 水 | 低 水 | 渴 水 | 最 小 | 年平均 |
| S 37 | 143.00 | 19.20 | 8.25 | 4.55 | 3.55 | 2.86 | 2.18 | 10.20 |
| 既往合計 | 143.00 | 19.20 | 8.25 | 4.55 | 3.55 | 2.86 | 2.18 | 10.20 |
| 調査年数 | 1 | 1 | 1 | 1 | 1 | 1 | 1 | 1 |
| 既往平均 | 143.00 | 19.20 | 8.25 | 4.55 | 3.55 | 2.86 | 2.18 | 10.20 |

測 水 所 流 況 表

(單位：m³/Sec)
流域面積 10.0Km²

| 流 域 100Km ² 当 流 量 | | | | | | | |
|------------------------------|-------|-------|------|------|------|------|-------|
| 最 大 | 35日流量 | 豊 水 | 平 水 | 低 水 | 滔 水 | 最 小 | 年 平 均 |
| 312.00 | 14.80 | 5.94 | 3.31 | 1.72 | 0.97 | 0.80 | 7.60 |
| 271.00 | 13.10 | 5.30 | 3.00 | 1.80 | 0.90 | 0.80 | 8.00 |
| 583.00 | 27.90 | 11.24 | 6.31 | 3.52 | 1.87 | 1.60 | 15.60 |
| 2 | 2 | 2 | 2 | 2 | 2 | 2 | 2 |
| 291.50 | 13.95 | 5.62 | 3.16 | 1.76 | 0.94 | 0.80 | 7.80 |

測 水 所 流 況 表

流域面積 87.9Km²

| 流 域 100Km ² 当 流 量 | | | | | | | |
|------------------------------|-------|-------|-------|-------|------|------|-------|
| 最 大 | 35日流量 | 豊 水 | 平 水 | 低 水 | 滔 水 | 最 小 | 年 平 均 |
| 45.10 | 5.70 | 3.23 | 2.26 | 1.84 | 1.44 | 1.24 | 3.42 |
| 99.80 | 6.36 | 4.18 | 3.14 | 2.29 | 1.64 | 1.23 | 4.16 |
| - | - | - | - | - | - | - | - |
| 108.00 | 7.77 | 3.92 | 2.23 | 1.33 | 0.25 | 0.13 | 4.58 |
| 53.50 | 9.39 | 5.64 | 2.88 | 1.67 | 0.60 | 0.40 | 4.73 |
| 296.00 | 9.84 | 4.79 | 2.49 | 1.25 | 0.54 | 0.48 | 5.53 |
| 425.00 | 8.92 | 3.74 | 1.95 | 1.12 | 0.54 | 0.22 | 7.15 |
| 40.60 | 4.67 | 2.17 | 1.55 | 1.25 | 0.66 | 0.59 | 2.70 |
| - | - | - | - | - | - | - | - |
| 37.20 | 7.12 | 1.87 | 1.08 | 0.65 | 0.32 | 0.23 | 2.48 |
| 22.30 | 5.07 | 2.17 | 1.33 | 0.92 | 0.58 | 0.38 | 2.26 |
| 105.00 | 4.90 | 2.40 | 1.54 | 0.95 | 0.61 | 0.23 | 2.82 |
| 32.80 | 3.61 | 1.81 | 1.05 | 0.83 | 0.53 | 0.53 | 1.97 |
| 172.00 | 5.26 | 2.51 | 1.47 | 1.02 | 0.77 | 0.64 | 3.20 |
| 31.60 | 3.05 | 1.37 | 0.96 | 0.63 | 0.42 | 0.39 | 1.69 |
| 1,468.90 | 81.66 | 39.80 | 23.93 | 15.75 | 8.90 | 6.69 | 46.69 |
| 13 | 13 | 13 | 13 | 13 | 13 | 13 | 13 |
| 112.99 | 6.28 | 3.06 | 1.84 | 1.21 | 0.68 | 0.51 | 3.59 |

測 水 所 流 況 表

流域面積 206.88Km²

| 流 域 100Km ² 当 流 量 | | | | | | | |
|------------------------------|-------|------|------|------|------|------|-------|
| 最 大 | 35日流量 | 豊 水 | 平 水 | 低 水 | 滔 水 | 最 小 | 年 平 均 |
| 69.10 | 9.28 | 3.99 | 2.20 | 1.72 | 1.38 | 1.05 | 4.91 |
| 69.10 | 9.28 | 3.99 | 2.20 | 1.72 | 1.38 | 1.05 | 4.91 |
| 1 | 1 | 1 | 1 | 1 | 1 | 1 | 1 |
| 69.10 | 9.28 | 3.99 | 2.20 | 1.72 | 1.38 | 1.05 | 4.91 |

吉野川 小步危

对照番号 21

| 年 | 流 量 | | | | | | | |
|------|-----------|----------|--------|--------|--------|-------|-------|--------|
| | 最 大 | 35日流量 | 豊 水 | 平 水 | 低 水 | 渴 水 | 最 小 | 年平均 |
| S 30 | 1,710.00 | 138.00 | 66.00 | 40.00 | 19.70 | 13.00 | 11.10 | 81.80 |
| 31 | 3,600.00 | 203.00 | 94.80 | 45.30 | 18.70 | 9.20 | 8.36 | 106.00 |
| 32 | 2,680.00 | 186.00 | 81.70 | 35.00 | 14.50 | 8.90 | 8.49 | 89.30 |
| 33 | 809.00 | 136.00 | 67.70 | 43.60 | 28.80 | 13.70 | 12.50 | 69.00 |
| 34 | - | - | - | - | - | - | - | - |
| 35 | 1,170.00 | 131.00 | 59.90 | 32.50 | 22.20 | 11.20 | 9.97 | 63.60 |
| 36 | 2,480.00 | 257.00 | 101.00 | 52.00 | 28.60 | 13.10 | 9.67 | 115.00 |
| 37 | 845.00 | 157.00 | 67.80 | 33.00 | 21.80 | 13.10 | 9.58 | 68.10 |
| 既往合計 | 13,294.00 | 1,208.00 | 538.90 | 281.40 | 154.30 | 82.20 | 69.57 | 592.80 |
| 調査年数 | 7 | 7 | 7 | 7 | 7 | 7 | 7 | 7 |
| 既往平均 | 1,900.00 | 173.00 | 77.00 | 40.20 | 22.00 | 11.70 | 9.94 | 84.70 |

吉野川 大步危

对照番号 23

| 年 | 流 量 | | | | | | | |
|------|-----------|----------|--------|--------|--------|--------|--------|----------|
| | 最 大 | 35日流量 | 豊 水 | 平 水 | 低 水 | 渴 水 | 最 小 | 年平均 |
| S 23 | 4,770.00 | 117.00 | 49.50 | 25.90 | 16.90 | 11.10 | 9.70 | 75.60 |
| 24 | 9,990.00 | 150.00 | 59.50 | 36.30 | 25.20 | 17.70 | 16.50 | 116.00 |
| 25 | 1,570.00 | 186.00 | 81.60 | 44.90 | 30.80 | 21.80 | 20.00 | 100.00 |
| 26 | 6,380.00 | 235.00 | 70.00 | 36.60 | 20.30 | 9.80 | 8.80 | 177.00 |
| 27 | 1,280.00 | 121.00 | 69.90 | 40.10 | 23.00 | 14.70 | 11.70 | 63.50 |
| 28 | 1,320.00 | 141.00 | 68.70 | 34.20 | 18.90 | 12.70 | 10.60 | 66.70 |
| 29 | 5,780.00 | 229.00 | 96.10 | 49.50 | 22.20 | 12.20 | 8.91 | 176.00 |
| 30 | 3,710.00 | 131.00 | 63.30 | 39.60 | 25.50 | 13.30 | 11.70 | 91.90 |
| 31 | 3,830.00 | 163.00 | 90.50 | 44.10 | 20.30 | 10.10 | 8.84 | 102.00 |
| 32 | 3,290.00 | 168.00 | 73.80 | 37.20 | 18.20 | 8.84 | 8.39 | 95.80 |
| 33 | - | - | - | - | - | - | - | - |
| 34 | - | - | - | - | - | - | - | - |
| 35 | - | - | - | - | - | - | - | - |
| 36 | 3,240.00 | 233.00 | 95.20 | 45.60 | 25.10 | 13.90 | 10.00 | 111.00 |
| 37 | 1,820.00 | 136.00 | 59.70 | 31.60 | 20.80 | 12.40 | 7.89 | 63.70 |
| 既往合計 | 46,980.00 | 2,010.00 | 877.80 | 465.60 | 267.20 | 158.54 | 133.03 | 1,239.20 |
| 調査年数 | 12 | 12 | 12 | 12 | 12 | 12 | 12 | 12 |
| 既往平均 | 3,915.00 | 167.50 | 73.15 | 38.80 | 22.26 | 13.21 | 11.08 | 103.26 |

測 水 所 流 況 表

(単位：m³/Sec)
 昭和32年12月31日まで
 流域面積 1,160.0Km²
 昭和33年 1月 1日より
 1,120.0Km²

| 流 域 100Km ² 当 流 量 | | | | | | | |
|------------------------------|--------|-------|-------|-------|------|------|-------|
| 最 大 | 35日流量 | 豊 水 | 平 水 | 低 水 | 渴 水 | 最 小 | 年 平 均 |
| 147.00 | 11.90 | 5.69 | 3.45 | 1.70 | 1.12 | 0.96 | 7.05 |
| 310.00 | 17.50 | 8.17 | 3.90 | 1.61 | 0.79 | 0.72 | 9.14 |
| 231.00 | 16.00 | 7.04 | 3.02 | 1.25 | 0.77 | 0.73 | 7.70 |
| 72.20 | 12.10 | 6.04 | 3.89 | 2.57 | 1.22 | 1.11 | 6.16 |
| - | - | - | - | - | - | - | - |
| 105.00 | 11.70 | 5.35 | 2.90 | 1.99 | 1.00 | 0.89 | 5.68 |
| 222.00 | 22.90 | 9.02 | 4.64 | 2.55 | 1.17 | 0.86 | 10.30 |
| 75.50 | 14.00 | 6.05 | 2.95 | 1.95 | 1.17 | 0.86 | 9.39 |
| 2,485.70 | 213.20 | 47.36 | 24.75 | 13.62 | 7.24 | 6.13 | 55.42 |
| 7 | 7 | 7 | 7 | 7 | 7 | 7 | 7 |
| 355.00 | 30.50 | 6.77 | 3.54 | 1.95 | 1.03 | 0.88 | 7.92 |

測 水 所 流 況 表

昭和 32年12月31日まで
 流域面積 1,110.0Km²
 昭和 36年 1月 1日より
 1,045.0Km²

| 流 域 100Km ² 当 流 量 | | | | | | | |
|------------------------------|--------|-------|-------|-------|-------|-------|--------|
| 最 大 | 35日流量 | 豊 水 | 平 水 | 低 水 | 渴 水 | 最 小 | 年 平 均 |
| 430.00 | 10.50 | 4.46 | 2.33 | 1.52 | 1.00 | 0.87 | 6.81 |
| 900.00 | 13.50 | 5.35 | 3.26 | 2.26 | 1.59 | 1.49 | 10.50 |
| 141.00 | 16.80 | 7.35 | 4.05 | 2.77 | 1.96 | 1.80 | 9.01 |
| 575.00 | 21.20 | 6.31 | 3.30 | 1.83 | 0.88 | 0.79 | 15.90 |
| 115.00 | 10.90 | 6.28 | 3.60 | 2.07 | 1.32 | 1.05 | 5.72 |
| 120.00 | 12.80 | 6.17 | 3.07 | 1.70 | 1.14 | 0.96 | 6.06 |
| 520.00 | 20.60 | 8.63 | 4.44 | 1.99 | 1.10 | 0.80 | 15.90 |
| 333.00 | 11.80 | 5.69 | 3.56 | 2.29 | 1.19 | 1.05 | 8.24 |
| 345.00 | 14.70 | 8.13 | 3.96 | 1.82 | 0.91 | 0.80 | 9.19 |
| 296.00 | 15.10 | 6.66 | 3.35 | 1.64 | 0.80 | 0.76 | 8.65 |
| - | - | - | - | - | - | - | - |
| - | - | - | - | - | - | - | - |
| - | - | - | - | - | - | - | - |
| 310.00 | 22.30 | 9.11 | 4.36 | 2.40 | 1.33 | 0.96 | 10.60 |
| 174.00 | 13.10 | 5.71 | 3.03 | 1.99 | 1.18 | 0.76 | 6.10 |
| 4,269.00 | 183.30 | 79.85 | 42.31 | 24.28 | 14.40 | 12.09 | 112.68 |
| 12 | 12 | 12 | 12 | 12 | 12 | 12 | 12 |
| 354.91 | 15.27 | 6.65 | 3.52 | 2.02 | 1.20 | 1.00 | 9.39 |

南 小 川 落 合

对照番号 25

| 年 | 流 量 | | | | | | | |
|------|----------|--------|-------|-------|-------|-------|------|-------|
| | 最 大 | 35日流量 | 豊 水 | 平 水 | 低 水 | 渴 水 | 最 小 | 年平均 |
| S 29 | 358.00 | 14.50 | 9.00 | 3.90 | 3.20 | 0.57 | 0.48 | 10.30 |
| 30 | 136.00 | 23.90 | 9.02 | 4.23 | 2.26 | 0.86 | 0.66 | 8.86 |
| 31 | 96.90 | 18.10 | 9.07 | 4.01 | 1.93 | 1.06 | 0.93 | 7.45 |
| 32 | 203.00 | 24.70 | 8.22 | 2.93 | 1.68 | 1.03 | 0.94 | 8.86 |
| 33 | 98.30 | 11.70 | 6.17 | 4.04 | 2.49 | 1.63 | 1.46 | 6.58 |
| 34 | 105.00 | 18.30 | 6.17 | 3.64 | 2.07 | 1.38 | 1.19 | 7.08 |
| 35 | 94.70 | 11.50 | 5.40 | 2.84 | 1.54 | 1.16 | 1.10 | 6.27 |
| 36 | 109.00 | 20.30 | 7.70 | 4.03 | 2.18 | 1.30 | 1.07 | 8.97 |
| 37 | 75.70 | 12.80 | 5.81 | 2.65 | 1.65 | 1.18 | 1.11 | 6.01 |
| 既往合計 | 1,276.60 | 155.80 | 60.39 | 32.27 | 19.00 | 10.17 | 8.94 | 70.38 |
| 調査年数 | 9 | 9 | 9 | 9 | 9 | 9 | 9 | 9 |
| 既往平均 | 141.84 | 17.31 | 6.71 | 3.58 | 2.11 | 1.13 | 0.99 | 7.82 |

穴 内 川 繁 藤

对照番号 29

| 年 | 流 量 | | | | | | | |
|------|----------|--------|-------|-------|-------|-------|-------|-------|
| | 最 大 | 35日流量 | 豊 水 | 平 水 | 低 水 | 渴 水 | 最 小 | 年平均 |
| S 23 | 53.70 | 10.10 | 4.60 | 2.62 | 1.35 | 0.84 | 0.66 | 4.52 |
| 24 | 124.00 | 11.70 | 5.57 | 3.22 | 1.69 | 0.94 | 0.66 | 6.24 |
| 25 | 132.00 | 13.30 | 6.94 | 3.60 | 2.18 | 1.50 | 1.42 | 7.10 |
| 26 | 170.00 | 11.00 | 5.10 | 2.69 | 1.58 | 1.20 | 1.11 | 6.64 |
| 27 | 252.00 | 10.10 | 4.99 | 2.96 | 1.77 | 1.12 | 0.92 | 5.27 |
| 28 | 274.00 | 13.00 | 5.75 | 2.52 | 1.22 | 0.60 | 0.60 | 6.55 |
| 29 | 387.00 | 16.50 | 7.76 | 4.16 | 1.46 | 0.89 | 0.81 | 8.83 |
| 30 | 195.00 | 9.03 | 4.72 | 2.71 | 1.56 | 0.81 | 0.73 | 5.52 |
| 31 | 172.00 | 11.00 | 6.67 | 3.05 | 1.46 | 0.81 | 0.81 | 6.24 |
| 32 | 221.00 | 13.80 | 5.72 | 2.71 | 0.97 | 0.59 | 0.52 | 6.41 |
| 33 | 154.00 | 9.22 | 4.91 | 3.48 | 2.03 | 1.25 | 1.06 | 7.01 |
| 34 | 115.00 | 9.02 | 5.44 | 3.41 | 1.93 | 1.02 | 0.73 | 5.42 |
| 35 | 165.00 | 9.59 | 4.97 | 2.25 | 1.02 | 0.73 | 0.65 | 5.84 |
| 既往合計 | 2,414.70 | 147.36 | 73.14 | 39.38 | 20.22 | 12.30 | 10.68 | 81.59 |
| 調査年数 | 13 | 13 | 13 | 13 | 13 | 13 | 13 | 13 |
| 既往平均 | 185.74 | 11.33 | 5.62 | 3.02 | 1.55 | 0.94 | 0.82 | 6.27 |

測 水 所 流 況 表

(單位：m³/Sec)
流域面積 72.7Km²

| 流 域 100Km ² 当 流 量 | | | | | | | |
|------------------------------|--------|-------|-------|-------|-------|-------|-------|
| 最 大 | 35日流量 | 豊 水 | 平 水 | 低 水 | 渴 水 | 最 小 | 年 平 均 |
| 492.00 | 19.90 | 12.40 | 5.36 | 4.40 | 0.78 | 0.66 | 14.20 |
| 187.00 | 32.90 | 12.40 | 5.82 | 3.11 | 1.18 | 0.91 | 12.20 |
| 133.00 | 25.00 | 12.50 | 5.52 | 2.65 | 1.46 | 1.28 | 10.20 |
| 279.00 | 34.00 | 11.30 | 4.03 | 2.31 | 1.42 | 1.29 | 12.20 |
| 135.00 | 16.20 | 8.49 | 5.56 | 3.42 | 2.24 | 2.01 | 9.05 |
| 144.00 | 25.20 | 8.49 | 5.01 | 2.85 | 1.90 | 1.64 | 9.74 |
| 130.00 | 15.80 | 7.43 | 3.91 | 2.12 | 1.60 | 1.51 | 8.62 |
| 151.00 | 28.00 | 10.60 | 5.54 | 3.00 | 1.79 | 1.47 | 12.30 |
| 104.00 | 17.60 | 7.99 | 3.65 | 2.27 | 1.62 | 1.53 | 8.26 |
| 1,755.00 | 214.60 | 91.60 | 44.40 | 26.13 | 13.99 | 12.25 | 96.77 |
| 9 | 9 | 9 | 9 | 9 | 9 | 9 | 9 |
| 195.00 | 23.84 | 10.17 | 4.93 | 2.90 | 1.55 | 1.36 | 10.75 |

測 水 所 流 況 表

流域面積 57.4Km²

| 流 域 100Km ² 当 流 量 | | | | | | | |
|------------------------------|--------|--------|-------|-------|-------|-------|--------|
| 最 大 | 35日流量 | 豊 水 | 平 水 | 低 水 | 渴 水 | 最 小 | 年 平 均 |
| 93.60 | 17.60 | 8.01 | 4.56 | 2.35 | 1.46 | 1.15 | 7.87 |
| 216.00 | 20.40 | 9.70 | 5.61 | 2.94 | 1.63 | 1.15 | 10.90 |
| 230.00 | 23.20 | 12.10 | 6.27 | 3.80 | 2.61 | 2.48 | 12.40 |
| 296.00 | 19.20 | 8.88 | 4.46 | 2.61 | 2.09 | 1.93 | 11.60 |
| 439.00 | 17.60 | 8.69 | 5.16 | 3.08 | 1.95 | 1.60 | 9.18 |
| 477.00 | 22.60 | 10.00 | 4.39 | 2.13 | 1.05 | 1.05 | 11.40 |
| 676.00 | 28.40 | 13.50 | 7.25 | 2.54 | 1.55 | 1.41 | 15.40 |
| 340.00 | 15.80 | 8.22 | 4.72 | 2.72 | 1.41 | 1.27 | 9.61 |
| 300.00 | 19.20 | 11.60 | 5.31 | 2.54 | 1.41 | 1.41 | 10.90 |
| 385.00 | 24.00 | 9.97 | 4.72 | 1.70 | 1.03 | 0.91 | 11.20 |
| 268.00 | 16.10 | 8.55 | 6.06 | 3.54 | 2.18 | 1.85 | 12.20 |
| 200.00 | 16.10 | 9.48 | 5.94 | 3.36 | 1.78 | 1.27 | 9.45 |
| 286.00 | 16.70 | 8.66 | 3.92 | 1.78 | 1.27 | 1.13 | 10.20 |
| 4,206.60 | 256.90 | 127.36 | 68.37 | 35.09 | 21.42 | 18.61 | 142.31 |
| 13 | 13 | 13 | 13 | 13 | 13 | 13 | 13 |
| 323.58 | 19.76 | 9.79 | 5.25 | 2.69 | 1.64 | 1.43 | 10.94 |

对照番号 30

穴内川 黒滝

| 年 | 流 量 | | | | | | | 年平均 |
|------|--------|-------|------|------|------|------|------|------|
| | 最 大 | 35日流量 | 豊 水 | 平 水 | 低 水 | 濁 水 | 最 小 | |
| S 38 | 47.03 | 5.91 | 2.10 | 1.02 | 0.52 | 0.17 | 0.06 | 2.54 |
| 39 | 31.43 | 3.35 | 1.72 | 0.98 | 0.60 | 0.29 | 0.12 | 1.64 |
| 40 | 31.43 | 2.61 | 1.09 | 0.74 | 0.35 | 0.25 | 0.25 | 1.31 |
| 既往合計 | 109.89 | 11.87 | 4.91 | 2.74 | 1.47 | 0.71 | 0.43 | 5.49 |
| 調査年数 | 3 | 3 | 3 | 3 | 3 | 3 | 3 | 3 |
| 既往平均 | 36.63 | 3.96 | 1.64 | 0.91 | 0.49 | 0.24 | 0.14 | 1.83 |

对照番号 31

吉野川 敷岩

| 年 | 流 量 | | | | | | | 年平均 |
|------|-----------|--------|--------|--------|--------|-------|-------|--------|
| | 最 大 | 35日流量 | 豊 水 | 平 水 | 低 水 | 濁 水 | 最 小 | |
| S 30 | 3,960.00 | 92.70 | 42.40 | 27.30 | 19.20 | 11.60 | 10.30 | 63.30 |
| 31 | 2,130.00 | 116.00 | 57.90 | 26.60 | 15.40 | 6.83 | 4.00 | 67.60 |
| 32 | 2,900.00 | 115.00 | 44.00 | 21.60 | 13.50 | 5.59 | 4.00 | 66.20 |
| 33 | - | - | - | - | - | - | - | - |
| 34 | 1,180.00 | 95.20 | 48.90 | 27.50 | 17.10 | 5.91 | 2.78 | 51.10 |
| 35 | - | - | - | - | - | - | - | - |
| 36 | 3,270.00 | 160.00 | 57.60 | 33.20 | 19.60 | 12.50 | 5.88 | 79.70 |
| 37 | 1,240.00 | 85.60 | 38.50 | 22.30 | 15.20 | 8.81 | 7.60 | 44.70 |
| 既往合計 | 14,680.00 | 664.50 | 289.30 | 158.50 | 100.00 | 51.24 | 34.56 | 372.50 |
| 調査年数 | 6 | 6 | 6 | 6 | 6 | 6 | 6 | 6 |
| 既往平均 | 2,450.00 | 111.00 | 48.20 | 26.40 | 16.70 | 8.54 | 5.76 | 62.10 |

对照番号 33

汗見川 汗見川

| 年 | 流 量 | | | | | | | 年平均 |
|------|--------|-------|-------|-------|------|------|------|-------|
| | 最 大 | 35日流量 | 豊 水 | 平 水 | 低 水 | 濁 水 | 最 小 | |
| S 31 | 146.00 | 12.70 | 4.57 | 1.67 | 0.87 | 0.51 | 0.42 | 4.93 |
| 32 | 151.00 | 8.32 | 4.16 | 1.51 | 0.74 | 0.49 | 0.47 | 4.00 |
| 33 | 25.20 | 5.58 | 3.16 | 1.81 | 1.09 | 0.69 | 0.61 | 2.76 |
| 34 | 39.40 | 6.33 | 3.49 | 2.04 | 1.16 | 0.72 | 0.66 | 3.28 |
| 35 | - | - | - | - | - | - | - | - |
| 36 | 125.00 | 9.26 | 4.16 | 2.07 | 1.23 | 0.75 | 0.65 | 4.85 |
| 37 | 33.90 | 6.00 | 2.64 | 1.45 | 0.91 | 0.70 | 0.57 | 2.70 |
| 既往合計 | 520.50 | 48.19 | 22.18 | 10.55 | 6.00 | 3.86 | 3.41 | 22.52 |
| 調査年数 | 6 | 6 | 6 | 6 | 6 | 6 | 6 | 6 |
| 既往平均 | 86.80 | 8.03 | 3.70 | 1.76 | 1.00 | 0.64 | 0.57 | 3.75 |

測 水 所 流 況 表

(单位: m³/Sec)
流域面積 22.2Km²

| 流域 100Km ² 当 流 量 | | | | | | | |
|-----------------------------|-------|-------|-------|------|------|------|-------|
| 最 大 | 35日流量 | 豊 水 | 平 水 | 低 水 | 渴 水 | 最 小 | 年 平 均 |
| 211.85 | 26.62 | 9.46 | 4.59 | 2.34 | 0.77 | 0.27 | 11.44 |
| 141.58 | 15.09 | 7.75 | 4.41 | 2.70 | 1.31 | 0.54 | 7.39 |
| 141.58 | 11.76 | 4.91 | 3.33 | 1.58 | 1.13 | 1.13 | 5.90 |
| 495.01 | 53.47 | 22.12 | 12.33 | 6.62 | 3.21 | 1.94 | 24.73 |
| 3 | 3 | 3 | 3 | 3 | 3 | 3 | 3 |
| 165.00 | 17.82 | 7.37 | 4.11 | 2.21 | 1.07 | 0.65 | 8.24 |

測 水 所 流 況 表

流域面積 731.0Km²

| 流域 100Km ² 当 流 量 | | | | | | | |
|-----------------------------|-------|-------|-------|-------|------|------|-------|
| 最 大 | 35日流量 | 豊 水 | 平 水 | 低 水 | 渴 水 | 最 小 | 年 平 均 |
| 542.00 | 12.70 | 5.79 | 3.74 | 2.63 | 1.59 | 1.41 | 8.65 |
| 292.00 | 15.90 | 7.92 | 3.64 | 2.10 | 0.93 | 0.55 | 9.25 |
| 396.00 | 15.70 | 6.02 | 2.95 | 1.85 | 0.77 | 0.55 | 9.05 |
| - | - | - | - | - | - | - | - |
| 161.00 | 13.00 | 6.69 | 3.76 | 2.34 | 0.81 | 0.38 | 6.99 |
| - | - | - | - | - | - | - | - |
| 448.00 | 21.90 | 7.87 | 4.55 | 2.68 | 1.70 | 0.81 | 10.90 |
| 169.00 | 11.70 | 5.26 | 3.05 | 2.08 | 1.21 | 1.04 | 6.11 |
| 2,008.00 | 90.90 | 39.55 | 21.69 | 13.68 | 7.01 | 4.74 | 50.95 |
| 6 | 6 | 6 | 6 | 6 | 6 | 6 | 6 |
| 335.00 | 15.20 | 6.59 | 3.62 | 2.28 | 1.17 | 0.79 | 8.49 |

測 水 所 流 況 表

流域面積 45.0Km²

| 流域 100Km ² 当 流 量 | | | | | | | |
|-----------------------------|--------|-------|-------|-------|------|------|-------|
| 最 大 | 35日流量 | 豊 水 | 平 水 | 低 水 | 渴 水 | 最 小 | 年 平 均 |
| 324.00 | 28.20 | 10.20 | 3.71 | 1.93 | 1.14 | 0.93 | 10.90 |
| 336.00 | 18.50 | 9.24 | 3.36 | 1.64 | 1.08 | 1.04 | 8.89 |
| 56.00 | 12.40 | 7.02 | 4.02 | 2.42 | 1.53 | 1.36 | 6.13 |
| 87.60 | 14.10 | 7.76 | 4.53 | 2.58 | 1.60 | 1.53 | 7.29 |
| - | - | - | - | - | - | - | - |
| 278.00 | 20.60 | 9.24 | 4.60 | 2.73 | 1.67 | 1.44 | 10.80 |
| 75.30 | 13.30 | 5.87 | 3.22 | 2.02 | 1.56 | 1.27 | 6.00 |
| 1,156.90 | 107.10 | 49.33 | 23.44 | 13.32 | 8.58 | 7.57 | 50.01 |
| 6 | 6 | 6 | 6 | 6 | 6 | 6 | 6 |
| 193.00 | 17.90 | 8.22 | 3.91 | 2.22 | 1.43 | 1.26 | 8.34 |

对照番号 35

地 蔵 寺 川 床 鍋

| 年 | 流 量 | | | | | | | |
|------|--------|-------|-------|-------|------|------|------|-------|
| | 最 大 | 35日流量 | 豊 水 | 平 水 | 低 水 | 濁 水 | 最 小 | 年 平均 |
| S 33 | 48.60 | 6.80 | 3.83 | 2.45 | 1.54 | 0.96 | 0.83 | 3.72 |
| 34 | 130.00 | 8.61 | 4.15 | 2.45 | 1.65 | 1.05 | 0.92 | 4.73 |
| 35 | 102.00 | 5.94 | 2.50 | 1.49 | 0.96 | 0.70 | 0.50 | 3.09 |
| 36 | 272.00 | 13.30 | 5.20 | 2.69 | 1.36 | 0.71 | 0.50 | 6.76 |
| 37 | 83.30 | 8.32 | 3.61 | 1.62 | 1.06 | 0.68 | 0.57 | 3.76 |
| 既往合計 | 635.90 | 42.97 | 19.29 | 10.70 | 6.57 | 4.10 | 3.32 | 22.06 |
| 調査年数 | 5 | 5 | 5 | 5 | 5 | 5 | 5 | 5 |
| 既往平均 | 127.00 | 8.59 | 3.86 | 2.14 | 1.31 | 0.82 | 0.66 | 4.41 |

对照番号 36

吉 野 川 早 明 浦

| 年 | 流 量 | | | | | | | |
|------|----------|--------|--------|-------|-------|-------|-------|--------|
| | 最 大 | 35日流量 | 豊 水 | 平 水 | 低 水 | 濁 水 | 最 小 | 年 平均 |
| S 31 | 1,490.00 | 56.20 | 27.40 | 9.46 | 3.94 | 2.00 | 1.87 | 30.80 |
| 32 | 2,400.00 | 59.00 | 22.60 | 7.47 | 3.18 | 2.00 | 1.89 | 37.40 |
| 33 | - | - | - | - | - | - | - | - |
| 34 | 816.00 | 40.60 | 20.10 | 9.76 | 5.08 | 3.07 | 2.53 | 22.80 |
| 35 | 518.00 | 31.40 | 17.30 | 10.60 | 4.14 | 2.67 | 2.43 | 16.40 |
| 36 | 1,630.00 | 64.80 | 28.40 | 16.90 | 9.39 | 3.21 | 2.43 | 37.90 |
| 37 | 262.00 | 46.30 | 20.00 | 12.10 | 6.37 | 2.89 | 2.18 | 21.60 |
| 既往合計 | 7,116.00 | 298.30 | 135.80 | 66.29 | 32.10 | 15.84 | 13.33 | 166.90 |
| 調査年数 | 6 | 6 | 6 | 6 | 6 | 6 | 6 | 6 |
| 既往平均 | 1,190.00 | 49.70 | 22.60 | 11.00 | 5.35 | 2.64 | 2.22 | 27.80 |

对照番号 37

瀬 戸 川 程 野

| 年 | 流 量 | | | | | | | |
|------|--------|-------|-------|-------|------|------|------|-------|
| | 最 大 | 35日流量 | 豊 水 | 平 水 | 低 水 | 濁 水 | 最 小 | 年 平均 |
| S 33 | 43.80 | 8.59 | 4.39 | 2.67 | 1.61 | 0.82 | 0.73 | 4.21 |
| 34 | 70.90 | 10.80 | 5.09 | 2.59 | 1.51 | 0.86 | 0.76 | 5.37 |
| 35 | 88.30 | 7.85 | 3.78 | 1.85 | 0.99 | 0.64 | 0.51 | 3.68 |
| 36 | 133.00 | 15.80 | 6.13 | 3.07 | 1.57 | 0.74 | 0.51 | 7.08 |
| 37 | 76.90 | 10.80 | 4.43 | 2.03 | 1.02 | 0.64 | 0.58 | 4.63 |
| 既往合計 | 412.90 | 53.84 | 23.82 | 12.21 | 6.70 | 3.70 | 3.09 | 24.97 |
| 調査年数 | 5 | 5 | 5 | 5 | 5 | 5 | 5 | 5 |
| 既往平均 | 82.60 | 10.80 | 4.76 | 2.44 | 1.34 | 0.74 | 0.62 | 4.99 |

測水所流況表

(单位: m³/Sec)
流域面積 53.0Km²

| 流域 100Km ² 当流量 | | | | | | | |
|---------------------------|-------|-------|-------|-------|------|------|-------|
| 最大 | 35日流量 | 豊水 | 平水 | 低水 | 渴水 | 最小 | 年平均 |
| 91.80 | 12.80 | 7.23 | 4.62 | 2.91 | 1.81 | 1.57 | 7.02 |
| 245.00 | 16.30 | 7.83 | 4.62 | 3.11 | 1.98 | 1.74 | 8.92 |
| 193.00 | 11.20 | 4.98 | 2.81 | 1.81 | 1.32 | 0.94 | 5.83 |
| 513.00 | 25.20 | 9.81 | 5.08 | 2.57 | 1.34 | 0.94 | 12.80 |
| 157.00 | 15.70 | 6.81 | 3.06 | 2.00 | 1.28 | 1.08 | 7.09 |
| 1,199.80 | 81.20 | 36.66 | 20.19 | 12.40 | 7.73 | 6.27 | 41.66 |
| 5 | 5 | 5 | 5 | 5 | 5 | 5 | 5 |
| 240.00 | 16.20 | 7.33 | 4.04 | 2.48 | 1.55 | 1.25 | 8.33 |

測水所流況表

流域面積 411.0Km²

| 流域 100Km ² 当流量 | | | | | | | |
|---------------------------|-------|-------|-------|------|------|------|-------|
| 最大 | 35日流量 | 豊水 | 平水 | 低水 | 渴水 | 最小 | 年平均 |
| 363.00 | 13.70 | 6.67 | 2.30 | 0.96 | 0.49 | 0.46 | 7.50 |
| 585.00 | 14.40 | 5.50 | 1.82 | 0.77 | 0.49 | 0.46 | 9.10 |
| - | - | - | - | - | - | - | - |
| 199.00 | 9.87 | 4.90 | 2.37 | 1.24 | 0.75 | 0.62 | 5.54 |
| 26.00 | 7.63 | 4.20 | 2.58 | 1.01 | 0.65 | 0.59 | 3.99 |
| 497.00 | 15.80 | 6.91 | 4.10 | 2.28 | 0.78 | 0.59 | 9.22 |
| 63.80 | 11.30 | 4.87 | 2.94 | 1.55 | 0.70 | 0.53 | 5.27 |
| 1,833.80 | 72.70 | 33.05 | 16.11 | 7.81 | 3.86 | 3.25 | 40.62 |
| 6 | 6 | 6 | 6 | 6 | 6 | 6 | 6 |
| 306.00 | 12.10 | 5.51 | 2.69 | 1.30 | 0.64 | 0.54 | 6.77 |

測水所流況表

流域面積 64.0Km²

| 流域 100Km ² 当流量 | | | | | | | |
|---------------------------|-------|-------|-------|-------|------|------|-------|
| 最大 | 35日流量 | 豊水 | 平水 | 低水 | 渴水 | 最小 | 年平均 |
| 68.50 | 13.40 | 6.86 | 4.17 | 2.52 | 1.28 | 1.14 | 6.58 |
| 111.00 | 16.80 | 7.95 | 4.05 | 2.36 | 1.34 | 1.19 | 8.39 |
| 138.00 | 12.30 | 5.91 | 2.89 | 1.55 | 1.00 | 0.80 | 5.75 |
| 208.00 | 24.70 | 9.58 | 4.80 | 2.45 | 1.16 | 0.80 | 11.10 |
| 120.00 | 16.60 | 6.84 | 3.12 | 1.57 | 0.99 | 0.91 | 7.23 |
| 645.50 | 83.80 | 37.14 | 19.03 | 10.45 | 5.77 | 4.84 | 39.05 |
| 5 | 5 | 5 | 5 | 5 | 5 | 5 | 5 |
| 129.00 | 16.80 | 7.43 | 3.81 | 2.09 | 1.15 | 0.97 | 7.81 |

对照番号 38

吉野川 越裏門

| 年 | 流 量 | | | | | | | |
|------|--------|-------|-------|------|------|------|------|-------|
| | 最 大 | 35日流量 | 豊 水 | 平 水 | 低 水 | 濁 水 | 最 小 | 年 平均 |
| S 32 | 195.00 | 6.16 | 2.65 | 1.11 | 0.57 | 0.35 | 0.34 | 4.06 |
| 33 | 31.20 | 4.89 | 2.59 | 1.36 | 0.88 | 0.34 | 0.33 | 2.44 |
| 34 | 104.00 | 6.33 | 2.91 | 1.51 | 0.86 | 0.46 | 0.40 | 3.58 |
| 35 | 76.20 | 3.43 | 1.75 | 1.20 | 0.78 | 0.54 | 0.50 | 2.20 |
| 36 | 186.00 | 8.19 | 3.15 | 1.72 | 1.09 | 0.57 | 0.46 | 4.05 |
| 37 | 67.20 | 7.05 | 2.83 | 1.54 | 1.00 | 0.46 | 0.46 | 3.22 |
| 既往合計 | 659.60 | 36.05 | 15.88 | 8.44 | 5.18 | 2.72 | 2.49 | 19.55 |
| 調査年数 | 6 | 6 | 6 | 6 | 6 | 6 | 6 | 6 |
| 既往平均 | 110.00 | 6.01 | 2.65 | 1.41 | 0.86 | 0.45 | 0.42 | 3.25 |

对照番号 39

大森川 トオノ石

| 年 | 流 量 | | | | | | | |
|------|--------|-------|------|------|------|------|------|-------|
| | 最 大 | 35日流量 | 豊 水 | 平 水 | 低 水 | 濁 水 | 最 小 | 年 平均 |
| S 33 | 28.60 | 6.15 | 2.84 | 1.55 | 0.84 | 0.35 | 0.28 | 2.74 |
| 34 | 41.50 | 6.67 | 3.05 | 1.09 | 0.51 | 0.26 | 0.21 | 2.74 |
| 35 | 29.10 | 2.30 | 1.01 | 0.46 | 0.29 | 0.13 | 0.12 | 1.04 |
| 36 | 72.90 | 5.63 | 1.78 | 0.79 | 0.34 | 0.16 | 0.11 | 2.41 |
| 37 | 33.00 | 3.08 | 1.06 | 0.44 | 0.28 | 0.14 | 0.13 | 1.46 |
| 既往合計 | 205.10 | 23.83 | 9.74 | 4.33 | 2.26 | 1.04 | 0.85 | 10.39 |
| 調査年数 | 5 | 5 | 5 | 5 | 5 | 5 | 5 | 5 |
| 既往平均 | 41.00 | 4.77 | 1.95 | 0.87 | 0.45 | 0.21 | 0.17 | 2.08 |

对照番号 一

祖谷川 和田

| 年 | 流 量 | | | | | | | |
|------|----------|--------|-------|-------|-------|-------|-------|-------|
| | 最 大 | 35日流量 | 豊 水 | 平 水 | 低 水 | 濁 水 | 最 小 | 年 平均 |
| S 23 | 134.00 | 19.00 | 9.69 | 6.00 | 4.61 | 2.97 | 2.44 | 11.00 |
| 24 | 304.00 | 19.90 | 14.20 | 10.30 | 7.19 | 4.86 | 4.36 | 14.20 |
| 25 | - | - | - | - | - | - | - | - |
| 26 | 431.00 | 26.80 | 12.80 | 7.83 | 5.65 | 4.07 | 3.46 | 18.80 |
| 27 | 149.00 | 23.60 | 13.70 | 7.45 | 4.73 | 3.25 | 3.08 | 13.20 |
| 28 | 486.00 | 31.10 | 15.60 | 9.13 | 4.54 | 2.97 | 0.91 | 17.00 |
| 29 | - | - | - | - | - | - | - | - |
| 30 | - | - | - | - | - | - | - | - |
| 31 | - | - | - | - | - | - | - | - |
| 32 | - | - | - | - | - | - | - | - |
| 既往合計 | 1,504.00 | 120.40 | 65.99 | 40.71 | 26.72 | 18.12 | 14.25 | 75.10 |
| 調査年数 | 5 | 5 | 5 | 5 | 5 | 5 | 5 | 5 |
| 既往平均 | 300.80 | 24.08 | 13.19 | 8.14 | 5.34 | 3.62 | 2.85 | 15.02 |

測水所流況表

(单位: m³/Sec)
流域面積 35.3Km²

| 流域 100Km ² 当流量 | | | | | | | |
|---------------------------|--------|-------|-------|-------|------|------|-------|
| 最大 | 35日流量 | 豊水 | 平水 | 低水 | 渴水 | 最小 | 年平均 |
| 553.00 | 17.50 | 7.51 | 3.14 | 1.61 | 0.99 | 0.96 | 11.50 |
| 88.40 | 13.90 | 7.34 | 3.85 | 2.49 | 0.96 | 0.93 | 6.91 |
| 295.00 | 17.90 | 8.24 | 4.28 | 2.44 | 1.30 | 1.13 | 10.10 |
| 216.00 | 9.72 | 4.96 | 3.40 | 2.21 | 1.53 | 1.42 | 6.23 |
| 526.00 | 23.20 | 8.92 | 4.87 | 3.09 | 1.61 | 1.30 | 11.50 |
| 190.00 | 20.00 | 8.02 | 4.36 | 2.83 | 1.30 | 1.30 | 9.12 |
| 1,868.40 | 102.22 | 44.99 | 23.90 | 14.67 | 7.69 | 7.04 | 55.36 |
| 6 | 6 | 6 | 6 | 6 | 6 | 6 | 6 |
| 311.00 | 17.00 | 7.50 | 3.98 | 2.45 | 1.28 | 1.17 | 9.23 |

測水所流況表

流域面積 40.95Km²

| 流域 100Km ² 当流量 | | | | | | | |
|---------------------------|-------|-------|-------|------|------|------|-------|
| 最大 | 35日流量 | 豊水 | 平水 | 低水 | 渴水 | 最小 | 年平均 |
| 69.70 | 15.00 | 6.94 | 3.79 | 2.05 | 0.85 | 0.68 | 6.69 |
| 101.00 | 16.30 | 7.45 | 2.66 | 1.25 | 0.63 | 0.51 | 6.69 |
| 71.10 | 5.62 | 2.47 | 1.12 | 0.71 | 0.32 | 0.29 | 2.54 |
| 178.00 | 13.80 | 4.35 | 1.93 | 0.83 | 0.39 | 0.27 | 5.89 |
| 80.50 | 7.52 | 2.59 | 1.07 | 0.68 | 0.34 | 0.32 | 3.57 |
| 500.30 | 58.24 | 23.80 | 10.57 | 5.52 | 2.53 | 2.07 | 25.38 |
| 5 | 5 | 5 | 5 | 5 | 5 | 5 | 5 |
| 100.00 | 11.60 | 4.76 | 2.11 | 1.10 | 0.51 | 0.41 | 5.08 |

測水所流況表

流域面積 190.0Km²

| 流域 100Km ² 当流量 | | | | | | | |
|---------------------------|-------|-------|-------|-------|------|------|-------|
| 最大 | 35日流量 | 豊水 | 平水 | 低水 | 渴水 | 最小 | 年平均 |
| 70.50 | 10.00 | 5.10 | 3.16 | 2.43 | 1.56 | 1.28 | 5.79 |
| 160.00 | 10.50 | 7.43 | 5.42 | 3.78 | 2.56 | 2.30 | 7.48 |
| - | - | - | - | - | - | - | - |
| 227.00 | 14.10 | 6.74 | 4.12 | 2.97 | 2.14 | 1.82 | 9.89 |
| 78.50 | 12.40 | 7.20 | 3.92 | 2.49 | 1.71 | 1.62 | 6.95 |
| 256.00 | 16.40 | 8.21 | 4.81 | 2.39 | 1.56 | 0.48 | 9.42 |
| - | - | - | - | - | - | - | - |
| - | - | - | - | - | - | - | - |
| - | - | - | - | - | - | - | - |
| - | - | - | - | - | - | - | - |
| 6,792.00 | 63.40 | 30.68 | 21.43 | 14.06 | 9.53 | 7.50 | 39.53 |
| 5 | 5 | 5 | 5 | 5 | 5 | 5 | 5 |
| 158.40 | 12.70 | 5.73 | 4.29 | 2.81 | 1.96 | 1.50 | 7.96 |

吉野川 脇ノ山

对照番号 —

| 年 | 流 量 | | | | | | | 年平均 |
|------|----------|--------|-------|-------|-------|------|------|-------|
| | 最 大 | 35日流量 | 豊 水 | 平 水 | 低 水 | 滔 水 | 最 小 | |
| S 23 | 439.00 | 13.70 | 9.45 | 4.45 | 2.53 | 1.28 | 0.00 | 8.85 |
| 24 | 954.00 | 19.80 | 11.00 | 7.32 | 4.13 | 0.77 | 0.14 | 16.90 |
| 25 | - | - | - | - | - | - | - | - |
| 26 | 178.00 | 15.10 | 9.99 | 8.99 | 3.87 | 0.26 | 0.00 | 10.20 |
| 27 | 238.00 | 10.80 | 9.76 | 7.94 | 4.15 | 0.00 | 0.00 | 8.69 |
| 28 | - | - | - | - | - | - | - | - |
| 29 | 1,400.00 | 23.70 | 11.10 | 9.02 | 6.20 | 0.01 | 0.00 | 18.10 |
| 30 | 637.00 | 12.60 | 10.90 | 10.20 | 4.66 | 0.00 | 0.00 | 13.80 |
| 31 | 404.00 | 13.20 | 11.10 | 9.24 | 4.82 | 0.00 | 0.00 | 11.90 |
| 32 | - | - | - | - | - | - | - | - |
| 既往合計 | 4,250.00 | 108.90 | 73.30 | 57.16 | 30.36 | 2.32 | 0.14 | 8.44 |
| 調査年数 | 7 | 7 | 7 | 7 | 7 | 7 | 7 | 7 |
| 既往平均 | 607.15 | 15.55 | 10.47 | 8.16 | 4.33 | 0.33 | 0.02 | 12.63 |

銅 山 川 新 宮

对照番号 —

| 年 | 流 量 | | | | | | | 年平均 |
|------|-----------|-------|--------|--------|--------|-------|-------|--------|
| | 最 大 | 35日流量 | 豊 水 | 平 水 | 低 水 | 滔 水 | 最 小 | |
| S 23 | 91.40 | - | 8.12 | 4.73 | 3.13 | 1.70 | 1.48 | 7.35 |
| 24 | 244.00 | - | 8.97 | 6.16 | 4.50 | 2.74 | 2.40 | 10.40 |
| 25 | 455.00 | 19.00 | 8.99 | 6.70 | 5.22 | 3.99 | 3.53 | 14.90 |
| 26 | 518.00 | 21.30 | 9.97 | 5.40 | 3.94 | 2.22 | 1.64 | 14.50 |
| 27 | 246.00 | 23.30 | 12.90 | 7.15 | 4.25 | 3.35 | 2.82 | 13.30 |
| 28 | - | - | - | - | - | - | - | - |
| 29 | - | - | - | - | - | - | - | - |
| 30 | - | - | - | - | - | - | - | - |
| 31 | - | - | - | - | - | - | - | - |
| 32 | - | - | - | - | - | - | - | - |
| 既往合計 | 14,670.80 | 63.60 | 323.94 | 181.63 | 119.03 | 72.83 | 61.48 | 383.10 |
| 調査年数 | 32 | 3 | 32 | 32 | 32 | 32 | 32 | 32 |
| 既往平均 | 458.00 | 21.20 | 10.10 | 5.68 | 3.72 | 2.28 | 1.92 | 12.00 |

測 水 所 流 況 表

(單位：m³/Sec)
流域面積 205.0Km²

| 流 域 100Km ² 当 流 量 | | | | | | | |
|------------------------------|-------|-------|-------|-------|-------|------|-------|
| 最 大 | 35日流量 | 豊 水 | 平 水 | 低 水 | 涸 水 | 最 小 | 年 平 均 |
| 214.00 | 6.69 | 4.61 | 2.17 | 1.23 | 0.62 | 0.00 | 4.32 |
| 465.00 | 9.66 | 5.39 | 3.57 | 2.02 | 0.38 | 0.07 | 8.24 |
| - | - | - | - | - | - | - | - |
| 86.80 | 7.37 | 4.87 | 4.39 | 1.89 | 0.12 | 0.00 | 4.93 |
| 116.00 | 5.27 | 4.76 | 3.86 | 2.02 | 0.00 | 0.00 | 4.22 |
| - | - | - | - | - | - | - | - |
| 683.00 | 11.60 | 5.41 | 4.40 | 3.02 | 0.01 | 0.00 | 8.83 |
| 310.00 | 6.15 | 5.32 | 4.98 | 2.28 | 0.00 | 0.00 | 6.74 |
| 197.00 | 6.44 | 5.41 | 4.51 | 2.35 | 0.00 | 0.00 | 8.80 |
| - | - | - | - | - | - | - | - |
| 2,071.80 | 53.18 | 35.77 | 27.88 | 14.81 | 11.30 | 0.07 | 43.08 |
| 7 | 7 | 7 | 7 | 7 | 7 | 7 | 7 |
| 295.97 | 7.59 | 5.11 | 3.98 | 2.11 | 1.61 | 0.01 | 6.15 |

測 水 所 流 況 表

流域面積 218.0Km²

| 流 域 100Km ² 当 流 量 | | | | | | | |
|------------------------------|-------|--------|-------|-------|-------|-------|--------|
| 最 大 | 35日流量 | 豊 水 | 平 水 | 低 水 | 涸 水 | 最 小 | 年 平 均 |
| 41.90 | - | 3.72 | 2.12 | 1.44 | 0.80 | 0.68 | 3.37 |
| 112.00 | - | 4.11 | 2.88 | 2.06 | 1.26 | 1.10 | 4.78 |
| 209.00 | 8.72 | 4.14 | 3.07 | 2.39 | 1.83 | 1.62 | 6.83 |
| 238.00 | 9.78 | 4.57 | 2.48 | 1.81 | 1.02 | 0.75 | 6.65 |
| 118.00 | 10.70 | 5.92 | 3.28 | 1.95 | 1.54 | 1.29 | 6.10 |
| - | - | - | - | - | - | - | - |
| - | - | - | - | - | - | - | - |
| - | - | - | - | - | - | - | - |
| - | - | - | - | - | - | - | - |
| - | - | - | - | - | - | - | - |
| 6,737.20 | 29.20 | 148.60 | 83.32 | 54.62 | 33.44 | 28.21 | 175.38 |
| 32 | 3 | 32 | 32 | 32 | 32 | 32 | 32 |
| 211.00 | 9.73 | 4.64 | 2.60 | 1.71 | 1.05 | 0.88 | 5.48 |

D) 建設省流量観測所流況総括表

| 対照番号 | 観測所名 | 河川名 | 該当河川名 | 所在地 | 調査期間 |
|------|------|-----|-------|-----------|--------|
| 7 | 中央橋 | 吉野川 | 吉野川 | 徳島県板野郡吉野町 | S30~39 |
| 9 | 岩津 | " | " | " 阿波郡阿派町 | 28~39 |
| 14 | 池田 | " | " | " 三好郡池田町 | 29~39 |
| 16 | 豊坂 | " | 銅山川 | " " 山城町 | 33~39 |
| 34 | 中島 | " | 吉野川 | " 土佐郡土佐村 | 28~39 |

- (注) 1) 上記、建設省流量観測所について流況表を流量年表より抜萃作成したものである。
- 2) 最大流量：各期間中の最大流量値で、日流量の最大値ではない。
- 3) 豊水流量：当年内を通じ95日を下らない程度の流量値。
- 4) 平水流量：当年内を通じ185日を下らない程度の流量値。
- 5) 低水流量：当年内を通じ275日を下らない程度の流量値。
- 6) 渇水流量：当年内を通じ355日を下らない程度の流量値。
- 7) 最小流量：各期間内の最小流量値で、日流量の最小値ではない。
- 8) 年平均流量：当年日流量の総計を当年日数で除した流量値。
- 9) 年総量：日流量の合計に86400秒を乗じた流量値。
- 10) 比流量：流域 100Km²当りの流量値。
- 11) 流出高：年総量を流域面積で除した値。
- 12) 流量の単位は立方メートル毎秒、年総量の単位は立方メートル、流出高の単位は耗である。

対称番号 7

中央橋観測

| 流況 年 | 流量 | | | | | | | |
|---------|------------|-------|-------|------|------|--------|-------|---------------------------|
| | 最大 | 豊水 | 平水 | 低水 | 渴水 | 最小 | 年平均 | 年総量 |
| 昭 30 | 4,897.2 | 119.0 | 66.9 | 51.6 | 15.6 | 12.0 | 127.8 | 4,029.0 × 10 ⁶ |
| 31 | 5,515.2 | 197.7 | 42.9 | 42.6 | 16.5 | 12.5 | 176.2 | 5,571.9 × 10 ⁶ |
| 32 | 8,473.2 | 140.4 | 53.3 | 24.0 | 14.1 | 10.8 | 157.7 | 4,980.0 × 10 ⁶ |
| 33 | 2,587.6 | 142.1 | 100.3 | 49.7 | 39.8 | 38.5 | 136.3 | 4,298.0 × 10 ⁶ |
| 34 | 8,909.3 | 149.7 | 100.6 | 69.1 | 31.1 | 23.6 | 157.1 | 4,860.0 × 10 ⁶ |
| 35 | 6,002.2 | 109.3 | 69.7 | 45.0 | 29.8 | 23.2 | 114.6 | 3,625.7 × 10 ⁶ |
| 36 | 12,195.2 | 149.1 | 89.5 | 55.9 | 26.9 | 19.5 | 175.8 | 5,544.6 × 10 ⁶ |
| 37 | 1,550.1 | 94.3 | 43.8 | 26.7 | 14.4 | 11.3 | 82.1 | 2,587.7 × 10 ⁶ |
| 38 | 9,887.0 | 163.0 | 79.7 | 43.8 | 23.3 | 19.6 | 182.9 | 5,767.3 × 10 ⁶ |
| 39 | 7,863.5 | 88.1 | 65.4 | 40.1 | 20.0 | 11.6 | 98.5 | 3,113.6 × 10 ⁶ |
| 平均 | (12,195.2) | 135.3 | 76.2 | 44.9 | 23.2 | (11.3) | 82.1 | 4,437.8 × 10 ⁶ |

対称番号 9

岩津観測

| | | | | | | | | |
|------|------------|-------|-------|------|------|-------|-------|---------------------------|
| 昭 28 | 5,024.7 | 164.6 | 105.1 | 45.1 | 20.3 | 16.7 | 155.5 | 4,903.0 × 10 ⁶ |
| 29 | 15,000.0 | 236.5 | 92.1 | 52.3 | 16.7 | 9.2 | 288.6 | 9,101.0 × 10 ⁶ |
| 30 | - | - | - | - | - | - | - | - |
| 31 | - | - | - | - | - | - | - | - |
| 32 | - | - | - | - | - | - | - | - |
| 33 | - | - | - | - | - | - | - | - |
| 34 | 6,594.1 | 165.7 | 88.4 | 55.7 | 48.6 | 46.8 | 173.7 | 5,477.2 × 10 ⁶ |
| 35 | - | - | - | - | - | - | - | - |
| 36 | 11,961.8 | 235.3 | 108.5 | 52.5 | 36.2 | 23.9 | 213.3 | 6,726.0 × 10 ⁶ |
| 37 | 1,543.1 | 106.8 | 60.5 | 45.4 | 28.5 | 3.8 | 106.2 | 3,349.4 × 10 ⁶ |
| 38 | 9,446.2 | 149.0 | 86.6 | 42.0 | 28.8 | 19.0 | 172.4 | 5,437.3 × 10 ⁶ |
| 39 | 8,074.4 | 82.8 | 58.2 | 41.2 | 23.9 | 12.3 | 94.6 | 2,992.7 × 10 ⁶ |
| 平均 | (15,000.0) | 163.0 | 85.6 | 47.7 | 29.0 | (3.8) | 172.0 | 3,798.7 × 10 ⁶ |
| | | | | | | | | |
| | | | | | | | | |
| | | | | | | | | |
| | | | | | | | | |

所 流 況 表 (吉 野 川)

流域面積 3,044.0 Km²

| 比 流 量 | | | | | | | 流 出 高 | 備 考 |
|---------|------|-----|-----|-----|-------|-------|---------|-----|
| 最 大 | 豊 水 | 平 水 | 低 水 | 渴 水 | 最 小 | 年 平 均 | | |
| 163.0 | 39.6 | 2.2 | 1.7 | 0.5 | 0.4 | 4.3 | | |
| 181.2 | 6.5 | 3.1 | 1.4 | 0.5 | 0.4 | 5.8 | | |
| 282.1 | 4.8 | 1.8 | 0.8 | 0.5 | 0.4 | 5.3 | | |
| 85.0 | 4.1 | 3.3 | 1.6 | 1.3 | 1.3 | 4.5 | | |
| 292.7 | 4.9 | 3.3 | 2.3 | 1.0 | 0.8 | 5.1 | | |
| 197.2 | 3.6 | 2.3 | 1.5 | 1.0 | 0.8 | 3.8 | | |
| 400.6 | 4.9 | 2.9 | 1.8 | 0.9 | 0.6 | 5.8 | 1,821.4 | |
| 50.9 | 3.1 | 1.4 | 0.9 | 0.5 | 0.4 | 2.7 | 850.1 | |
| 324.8 | 5.4 | 2.6 | 1.4 | 0.8 | 0.6 | 6.0 | 1,894.7 | |
| 258.3 | 2.9 | 2.1 | 1.3 | 0.6 | 0.4 | 3.2 | 1,022.9 | |
| (400.6) | 8.0 | 2.5 | 1.5 | 0.8 | (0.4) | 4.7 | 1,397.3 | |

測 所 (吉 野 川)

流域面積 2,821.5 Km²

| | | | | | | | | |
|---------|-----|-----|-----|-----|-------|------|---------|--|
| 151.7 | 5.0 | 3.2 | 1.4 | 0.6 | 0.5 | 4.7 | | |
| 541.9 | 8.5 | 3.3 | 1.9 | 0.6 | 0.3 | 10.4 | | |
| - | - | - | - | - | - | - | | |
| - | - | - | - | - | - | - | | |
| - | - | - | - | - | - | - | | |
| - | - | - | - | - | - | - | | |
| 238.2 | 6.0 | 3.2 | 2.0 | 1.8 | 1.7 | 6.3 | | |
| - | - | - | - | - | - | - | | |
| 432.2 | 8.5 | 3.9 | 1.9 | 1.3 | 0.9 | 7.7 | 2,430.1 | |
| 55.7 | 3.9 | 2.2 | 1.6 | 1.0 | 0.1 | 3.8 | 1,210.0 | |
| 341.3 | 5.4 | 3.1 | 1.5 | 1.0 | 0.7 | 6.2 | 1,964.3 | |
| 291.7 | 3.0 | 2.1 | 1.5 | 0.9 | 0.4 | 3.4 | 1,081.2 | |
| (541.9) | 5.8 | 3.0 | 1.7 | 1.0 | (0.1) | 6.1 | 1,671.4 | |
| | | | | | | | | |
| | | | | | | | | |
| | | | | | | | | |
| | | | | | | | | |

対称番号 14

池 田 観

| 流 況 年 | 流 量 | | | | | | | |
|-------------|-----------|-------|------|------|------|-------|-------|----------------------|
| | 最 大 | 豊 水 | 平 水 | 低 水 | 渴 水 | 最 小 | 年 平 均 | 年 総 量 |
| 昭 29 | 14.0475 | 91.7 | 56.8 | 38.8 | 26.5 | 18.4 | 191.7 | 6.0460×10^6 |
| 30 | 6.4178 | 124.7 | 77.6 | 44.6 | 20.8 | 15.7 | 138.1 | 4.3540×10^6 |
| 31 | 5.4113 | 142.7 | 80.2 | 31.5 | 4.7 | 0.8 | 129.6 | 4.0980×10^6 |
| 32 | 8.7426 | 115.4 | 51.7 | 31.3 | 13.3 | 9.7 | 125.4 | 3.9556×10^6 |
| 33 | 2.5020 | 86.7 | 51.1 | 31.0 | 5.8 | 1.9 | 87.8 | 2.7693×10^6 |
| 34 | 5.8290 | 102.2 | 54.1 | 25.2 | 7.2 | 4.6 | 88.6 | 2.7941×10^6 |
| 35 | 4.6352 | 73.5 | 43.0 | 32.9 | 15.7 | 9.1 | 82.6 | 2.6121×10^6 |
| 36 | 10.0224 | 115.8 | 65.1 | 34.5 | 13.6 | 7.5 | 152.3 | 4.8035×10^6 |
| 37 | 2.7489 | 70.6 | 39.7 | 24.9 | 14.2 | 4.2 | 79.1 | 2.4956×10^6 |
| 38 | 10.1258 | 101.0 | 47.3 | 25.4 | 16.3 | 12.2 | 144.6 | 4.5604×10^6 |
| 39 | 8.1512 | 54.3 | 37.2 | 26.9 | 11.6 | 7.8 | 75.7 | 2.3949×10^6 |
| 平均 | (14.0475) | 98.1 | 54.9 | 37.0 | 13.6 | (0.8) | 117.8 | 3.7167×10^6 |

豊 坂 観

対称番号 16

| | | | | | | | | |
|------|----------|------|------|------|------|-------|-------|----------------------|
| 昭 33 | 1.1030 | 62.8 | 17.4 | 12.0 | 1.3 | 0.4 | 43.9 | 1.3856×10^6 |
| 34 | 3.2376 | 55.3 | 21.9 | 7.9 | 2.8 | 1.1 | 54.7 | 1.7238×10^6 |
| 35 | 4.7986 | 34.8 | 17.3 | 8.3 | 4.0 | 2.0 | 41.2 | 1.3041×10^6 |
| 36 | 6.0499 | 88.7 | 47.5 | 27.3 | 12.0 | 7.6 | 107.0 | 3.3735×10^6 |
| 37 | 2.4011 | 61.6 | 30.6 | 19.3 | 12.9 | 9.7 | 60.4 | 1.9046×10^6 |
| 38 | 9.0808 | 57.3 | 27.0 | 11.8 | 4.3 | 2.7 | 82.2 | 2.5931×10^6 |
| 39 | 6.5964 | 34.2 | 21.0 | 14.7 | 5.5 | 4.0 | 42.7 | 1.3499×10^6 |
| 平均 | (9.0808) | 56.4 | 26.1 | 14.5 | 6.1 | (0.4) | 61.7 | 1.9478×10^6 |

中 島 観

対称番号 34

| | | | | | | | | |
|------|--------|------|------|------|------|------|------|----------------------|
| 昭 28 | 2.6307 | 44.4 | 28.7 | 24.7 | 11.9 | 11.4 | 75.6 | 2.3853×10^6 |
| 29 | 4.8087 | 37.1 | 18.9 | 10.5 | 6.8 | 2.7 | 57.6 | 1.8150×10^6 |
| 30 | 1.9743 | 20.1 | 13.4 | 5.6 | 1.3 | 0.2 | 37.2 | 1.1730×10^6 |
| 31 | 2.3400 | 34.3 | 17.0 | 10.2 | 4.9 | 0 | 29.9 | 9446×10^6 |
| 32 | 4.6952 | 26.8 | 15.6 | 8.8 | 5.5 | 3.2 | 31.6 | 997.8×10^6 |
| 33 | - | - | - | - | - | - | - | - |

測 所 (吉野川)

流域面積 1,979.5Km²

| 最 大 | 比 流 量 | | | | | | 流 出 高 | 備 考 |
|---------|-------|-----|-----|-----|--------|-------|---------|-----|
| | 豊 水 | 平 水 | 低 水 | 渴 水 | 最 小 | 年 平 均 | | |
| 732.2 | 4.8 | 3.0 | 2.0 | 1.4 | 1.0 | 10.0 | | |
| 324.0 | 6.5 | 4.0 | 2.3 | 1.1 | 0.8 | 7.2 | | |
| 282.1 | 7.4 | 4.2 | 2.1 | 0.2 | 0.01 | 6.8 | | |
| 455.7 | 6.2 | 2.7 | 1.6 | 0.7 | 0.5 | 6.5 | | |
| 126.5 | 4.4 | 2.5 | 1.6 | 0.3 | 0.1 | 4.4 | | |
| 294.7 | 5.2 | 2.7 | 1.3 | 0.4 | 0.2 | 4.5 | | |
| 234.2 | 3.7 | 2.2 | 1.7 | 0.8 | 0.5 | 4.2 | | |
| 506.3 | 5.9 | 3.3 | 1.7 | 0.7 | 0.4 | 7.7 | 2,426.7 | |
| 138.9 | 3.6 | 2.0 | 1.3 | 0.7 | 0.2 | 4.0 | 1,260.7 | |
| 511.5 | 5.1 | 2.4 | 1.3 | 0.8 | 0.6 | 7.3 | 2,303.8 | |
| 411.8 | 2.7 | 1.9 | 1.4 | 0.6 | 0.4 | 3.8 | 1,209.8 | |
| (732.2) | 5.1 | 2.8 | 1.7 | 0.7 | (0.04) | 6.0 | 1,800.3 | |

測 所 (吉野川)

流域面積 941.2Km²

| | | | | | | | | |
|---------|-----|-----|-----|-----|--------|------|---------|--|
| 117.1 | 6.7 | 1.9 | 1.3 | 0.1 | 0.04 | 4.6 | | |
| 344.0 | 5.9 | 2.3 | 0.8 | 0.3 | 0.1 | 5.8 | | |
| 509.8 | 3.7 | 1.8 | 0.9 | 0.4 | 0.2 | 4.4 | | |
| 642.8 | 9.4 | 5.0 | 2.9 | 1.3 | 0.8 | 11.4 | 3,584.3 | |
| 255.1 | 6.2 | 3.3 | 2.1 | 1.4 | 1.0 | 6.4 | 2,023.6 | |
| 964.8 | 6.1 | 2.9 | 1.3 | 0.5 | 0.3 | 8.7 | 2,755.1 | |
| 700.8 | 3.6 | 2.2 | 1.6 | 0.6 | 0.4 | 4.5 | 1,434.2 | |
| (964.8) | 5.9 | 2.8 | 1.6 | 0.7 | (0.04) | 6.5 | 2,449.3 | |

測 所 (吉野川)

流域面積 414.2Km²

| | | | | | | | | |
|---------|-----|-----|-----|-----|-----|------|--|--|
| 243.8 | 4.1 | 2.7 | 2.3 | 1.1 | 1.1 | 7.0 | | |
| 1,136.8 | 9.0 | 4.6 | 2.5 | 1.6 | 0.7 | 13.9 | | |
| 476.7 | 4.9 | 3.2 | 1.2 | 0.3 | 0.1 | 9.0 | | |
| 565.0 | 8.3 | 4.1 | 2.5 | 1.2 | 0 | 7.2 | | |
| 1,133.6 | 6.5 | 3.8 | 2.1 | 1.3 | 0.8 | 7.6 | | |
| - | - | - | - | - | - | - | | |

| | 流 量 | | | | | | | |
|--|-----------|------|-----|------|-----|------|-------|---------------------------|
| | 最 大 | 豊 水 | 平 水 | 低 水 | 渇 水 | 最 小 | 年 平 均 | 年 総 量 |
| 昭 34 | - | - | - | - | - | - | - | - |
| 35 | 2,111.1 | 198 | 128 | 8.4 | 45 | 0.9 | 186 | 5866 × 10 ⁶ |
| 36 | 3,180.0 | 32.1 | 200 | 125 | 5.1 | 0.8 | 41.0 | 1,292.0 × 10 ⁶ |
| 37 | 457.4 | 24.4 | 155 | 9.6 | 3.9 | 1.2 | 23.7 | 747.0 × 10 ⁶ |
| 38 | 3,644.0 | 26.9 | 159 | 7.1 | 2.4 | 0.2 | 32.9 | 1,038.4 × 10 ⁶ |
| 39 | 4,154.3 | 17.7 | 126 | 7.1 | 23 | 0.6 | 21.1 | 668.2 × 10 ⁶ |
| 平 均 | (4,708.7) | 28.4 | 170 | 10.5 | 4.9 | (0) | 36.9 | 1,164.8 × 10 ⁶ |
| (注) 1) 最大、最小の平均欄にはそれぞれの最大、最小値を () 書で記入する。 | | | | | | | | |
| | | | | | | | | |
| | | | | | | | | |
| | | | | | | | | |
| | | | | | | | | |
| | | | | | | | | |
| | | | | | | | | |
| | | | | | | | | |
| | | | | | | | | |
| | | | | | | | | |
| | | | | | | | | |
| | | | | | | | | |
| | | | | | | | | |
| | | | | | | | | |
| | | | | | | | | |
| | | | | | | | | |
| | | | | | | | | |
| | | | | | | | | |
| | | | | | | | | |
| | | | | | | | | |
| | | | | | | | | |
| | | | | | | | | |
| | | | | | | | | |

Ⅱ) 建設省観測所日流量表

| 河川流量観測所日流量表 | | | | | | | | | | | | | | | | | | | | | | |
|-------------|-------|-----|------|----------------|-----|-----|-----|-------------------------|-------|----|----|----|----|----|----|----|----|----|----|----|----|----|
| 所屬名 | 観測所名 | 水系名 | 河川名 | 種別 | 位置 | | | 流域面積 km ² | 収録対象年 | | | | | | | | | | | | | |
| | | | | | 県 | 市郡 | 町村 | | 大字 | 29 | 30 | 31 | 32 | 33 | 34 | 35 | 36 | 37 | 38 | 39 | 40 | 41 |
| 建設省 | 旧吉野川 | 吉野川 | 旧吉野川 | 自記 | 徳島県 | 板野郡 | 藍住町 | | | | | | | | | | | | | | | |
| " | 中 央 橋 | " | 吉野川 | " | " | 阿波郡 | 柿島町 | 3,004.00 | | ○ | ○ | ○ | ○ | ○ | ○ | ○ | ○ | ○ | ○ | ○ | ○ | ○ |
| " | 岩 津 | " | " | 普通自記 (30より) | " | " | 阿波町 | 2,768.00 | ○ | ○ | ○ | ○ | ○ | ○ | ○ | ○ | ○ | ○ | ○ | ○ | ○ | ○ |
| " | 池 田 | " | " | 自記 | " | 三好郡 | 池田町 | 1,918.50 | ○ | ○ | ○ | ○ | ○ | ○ | ○ | ○ | ○ | ○ | ○ | ○ | ○ | ○ |
| " | 大 歩 危 | " | " | " | " | " | 三名村 | 1,079.00 | ○ | | | | | | | | | | | | | |
| " | 豊 永 | " | " | " | 高知県 | 長岡郡 | 大豊町 | 941.20 | | | | | ○ | ○ | ○ | ○ | ○ | ○ | ○ | ○ | ○ | ○ |
| " | 中 島 | " | " | 普通自記 (30より) | " | 土佐郡 | 土佐村 | 414.20 | ○ | ○ | ○ | ○ | ○ | ○ | ○ | ○ | ○ | ○ | ○ | ○ | ○ | ○ |

(注) 1) 上記観測所について、日流量観測資料(参考、別紙 池田観測所資料)を必要に応じ、複製出来るようして国土調査課に保管している。
 2) 建設省河川局発行 流量年表より抜萃作成したものである。

(参考) 池田流量観測所日流量表

池田流量観測所

昭和31年

| 月 | 一月 | 二月 | 三月 | 四月 | 五月 | 六月 | 七月 | 八月 | 九月 | 十月 | 十一月 | 十二月 | 全年 |
|----|----------|----------|----------|----------|----------|----------|----------|----------|----------|----------|----------|--------|-----------|
| 1 | 23.95 | 49.18 | 34.74 | 146.72 | 97.50 | 152.82 | 165.35 | 2.37 | 115.46 | 162.18 | 107.58 | 16.22 | - |
| 2 | 25.23 | 45.75 | 31.87 | 134.91 | 247.11 | 143.74 | 140.75 | 2.37 | 78.84 | 134.91 | 85.60 | 17.24 | - |
| 3 | 25.23 | 45.75 | 30.47 | 118.14 | 180.58 | 180.58 | 149.74 | 2.37 | 78.84 | 112.78 | 68.18 | 18.28 | - |
| 4 | 33.28 | 44.09 | 30.47 | 107.58 | 140.75 | 168.45 | 175.11 | 2.37 | 64.13 | 95.06 | 60.20 | 18.28 | - |
| 5 | 118.14 | 44.09 | 31.87 | 92.64 | 118.14 | 152.42 | 191.93 | 2.37 | 62.16 | 85.60 | 50.94 | 19.37 | - |
| 6 | 70.24 | 40.84 | 40.84 | 83.32 | 354.57 | 198.90 | 224.22 | 4.67 | 52.74 | 74.48 | 47.46 | 18.28 | - |
| 7 | 58.29 | 39.28 | 175.11 | 76.63 | 213.07 | 155.90 | 162.18 | 4.67 | 64.13 | 65.82 | 42.45 | 18.28 | - |
| 8 | 50.94 | 44.09 | 97.50 | 90.27 | 165.35 | 188.51 | 140.75 | 4.67 | 477.42 | 58.29 | 40.84 | 18.28 | - |
| 9 | 50.94 | 40.84 | 74.48 | 123.61 | 149.74 | 149.74 | 123.61 | 4.67 | 2,309.96 | 102.48 | 37.72 | 18.28 | - |
| 10 | 44.09 | 40.84 | 64.13 | 95.06 | 152.82 | 129.21 | 92.64 | 2.37 | 3,379.91 | 110.17 | 36.22 | 18.28 | - |
| 11 | 40.84 | 37.72 | 56.42 | 137.83 | 205.98 | 110.17 | 105.00 | 2.37 | 894.07 | 83.82 | 44.09 | 20.48 | - |
| 12 | 42.45 | 40.84 | 50.94 | 107.58 | 143.74 | 125.38 | 105.00 | 2.37 | 470.50 | 70.24 | 54.55 | 21.62 | - |
| 13 | 39.28 | 42.45 | 47.46 | 92.64 | 129.21 | 152.82 | 97.50 | 9.20 | 317.73 | 70.24 | 50.94 | 23.95 | - |
| 14 | 37.72 | 40.84 | 47.46 | 83.32 | 146.72 | 78.84 | 95.06 | 14.28 | 537.50 | 102.00 | 44.09 | 21.62 | - |
| 15 | 36.22 | 39.28 | 45.75 | 76.63 | 152.82 | 112.78 | 105.00 | 20.48 | 423.21 | 115.46 | 39.28 | 21.62 | - |
| 16 | 34.74 | 47.46 | 137.83 | 65.82 | 438.69 | 97.50 | 92.64 | 19.37 | 243.24 | 97.50 | 34.74 | 12.46 | - |
| 17 | 31.87 | 49.18 | 814.08 | 64.13 | 282.78 | 95.06 | 76.63 | 584.62 | 267.06 | 83.32 | 31.87 | 9.97 | - |
| 18 | 34.74 | 39.28 | 258.98 | 58.29 | 207.44 | 92.64 | 78.84 | 300.51 | 365.92 | 76.63 | 26.49 | 10.76 | - |
| 19 | 205.98 | 36.22 | 251.06 | 56.42 | 178.41 | 85.60 | 74.48 | 162.18 | 283.59 | 72.35 | 22.79 | 9.20 | - |
| 20 | 120.85 | 33.28 | 279.39 | 267.06 | 149.74 | 70.24 | 83.32 | 112.78 | 243.24 | 65.82 | 20.48 | 9.97 | - |
| 21 | 92.64 | 33.28 | 267.06 | 132.04 | 132.04 | 74.48 | 92.64 | 92.64 | 213.07 | 62.16 | 19.37 | 9.20 | - |
| 22 | 87.91 | 29.12 | 198.90 | 99.96 | 118.14 | 56.42 | 102.48 | 102.48 | 224.22 | 58.29 | 15.25 | 7.75 | - |
| 23 | 87.91 | 27.79 | 155.90 | 149.74 | 143.74 | 56.42 | 115.46 | 95.06 | 205.98 | 58.29 | 13.35 | 7.07 | - |
| 24 | 85.60 | 27.79 | 132.04 | 327.03 | 157.11 | 68.18 | 155.90 | 97.56 | 155.90 | 58.29 | 12.46 | 5.81 | - |
| 25 | 74.48 | 26.49 | 258.98 | 251.06 | 171.82 | 70.24 | 143.72 | 99.96 | 140.75 | 56.42 | 11.60 | 4.67 | - |
| 26 | 68.18 | 26.49 | 202.44 | 271.16 | 155.90 | 70.24 | 129.21 | 83.32 | 1,471.41 | 52.74 | 12.46 | 5.23 | - |
| 27 | 64.13 | 27.79 | 155.90 | 180.58 | 137.83 | 95.06 | 129.21 | 78.84 | 2,020.68 | 50.94 | 13.36 | 5.81 | - |
| 28 | 60.20 | 37.72 | 129.21 | 175.11 | 132.04 | 118.14 | 132.04 | 129.21 | 704.48 | 45.75 | 14.28 | 4.67 | - |
| 29 | 54.55 | 39.28 | 185.10 | 137.83 | 137.83 | 72.35 | 132.04 | 97.50 | 354.57 | 45.75 | 15.25 | 3.66 | - |
| 30 | 50.94 | - | 235.50 | 115.46 | 149.74 | 159.04 | 118.14 | 149.74 | 216.83 | 62.16 | 15.25 | 2.77 | - |
| 31 | 49.18 | - | 171.82 | - | 209.55 | - | 118.14 | 171.82 | - | 189.90 | - | 2.37 | - |
| 合計 | 1 900.74 | 1 117.05 | 4 693.70 | 3 918.57 | 5 493.85 | 3 483.27 | 3 848.73 | 2 458.25 | 6 437.54 | 2 591.34 | 1 088.13 | 401.45 | 47 434.62 |
| 平均 | 61.31 | 38.52 | 151.41 | 130.62 | 117.22 | 116.11 | 124.15 | 79.34 | 545.84 | 83.59 | 36.30 | 12.95 | 129.60 |

池田流量観測所

昭和32年

| 日 | 一月 | 二月 | 三月 | 四月 | 五月 | 六月 | 七月 | 八月 | 九月 | 十月 | 十一月 | 十二月 | 全年 |
|----|--------|----------|--------|----------|----------|----------|----------|----------|-----------|----------|----------|----------|-----------|
| 1 | 9.67 | 46.10 | 37.21 | 17.18 | 76.48 | 46.10 | 309.76 | 112.00 | 74.48 | 244.77 | 44.56 | 41.54 | - |
| 2 | 10.40 | 43.03 | 37.21 | 17.18 | 93.41 | 41.54 | 282.07 | 86.86 | 70.56 | 203.49 | 43.03 | 40.07 | - |
| 3 | 10.40 | 40.07 | 37.21 | 17.18 | 102.52 | 38.63 | 428.70 | 68.68 | 63.04 | 169.00 | 40.07 | 35.82 | - |
| 4 | 10.40 | 64.88 | 37.21 | 17.18 | 91.20 | 37.21 | 423.95 | 70.56 | 54.24 | 143.16 | 37.21 | 40.07 | - |
| 5 | 10.40 | 82.63 | 41.54 | 17.18 | 151.54 | 47.68 | 405.22 | 309.76 | 49.28 | 121.99 | 37.21 | 33.12 | - |
| 6 | 10.40 | 86.86 | 57.68 | 12.75 | 154.38 | 61.23 | 313.82 | 172.00 | 46.10 | 213.45 | 35.82 | 30.53 | - |
| 7 | 11.16 | 100.20 | 57.68 | 12.75 | 154.38 | 95.63 | 223.65 | 129.73 | 2,074.35 | 386.91 | 34.46 | 29.27 | - |
| 8 | 13.58 | 203.49 | 57.68 | 12.75 | 137.71 | 112.08 | 193.77 | 200.22 | 4,029.77 | 223.65 | 33.12 | 28.04 | - |
| 9 | 14.44 | 220.23 | 52.56 | 10.40 | 121.99 | 95.65 | 151.54 | 175.03 | 529.23 | 190.58 | 31.81 | 26.83 | - |
| 10 | 16.24 | 104.84 | 49.28 | 11.16 | 109.62 | 100.20 | 245.46 | 127.13 | 355.89 | 160.15 | 29.27 | 37.21 | - |
| 11 | 17.18 | 76.48 | 28.04 | 13.58 | 109.62 | 100.20 | 114.90 | 245.46 | 826.85 | 135.02 | 30.53 | 40.07 | - |
| 12 | 19.14 | 61.23 | 24.50 | 61.23 | 206.78 | 47.68 | 97.91 | 127.13 | 724.42 | 116.96 | 50.84 | 34.46 | - |
| 13 | 19.14 | 50.84 | 24.50 | 41.54 | 154.38 | 44.56 | 86.86 | 91.20 | 391.45 | 95.65 | 67.68 | 172.00 | - |
| 14 | 19.14 | 46.10 | 24.50 | 28.04 | 135.02 | 44.56 | 76.48 | 97.91 | 285.95 | 91.20 | 55.95 | 132.37 | - |
| 15 | 19.14 | 38.63 | 24.50 | 17.18 | 114.90 | 44.56 | 66.75 | 112.08 | 223.65 | 82.63 | 47.68 | 74.48 | - |
| 16 | 19.14 | 35.82 | 24.50 | 17.18 | 114.90 | 38.63 | 57.68 | 102.52 | 248.38 | 74.48 | 41.54 | 49.28 | - |
| 17 | 19.14 | 33.12 | 24.50 | 21.21 | 114.90 | 37.21 | 52.56 | 91.20 | 457.75 | 70.56 | 33.12 | 46.10 | - |
| 18 | 19.14 | 30.53 | 24.50 | 24.50 | 86.86 | 37.21 | 44.56 | 80.55 | 270.60 | 70.56 | 23.38 | 54.24 | - |
| 19 | 19.14 | 28.04 | 24.50 | 26.83 | 80.55 | 49.28 | 43.03 | 72.51 | 216.83 | 66.75 | 22.28 | 49.28 | - |
| 20 | 19.14 | 25.64 | 24.50 | 313.82 | 121.99 | 52.56 | 38.63 | 693.80 | 178.09 | 63.04 | 22.28 | 52.56 | - |
| 21 | 19.14 | 24.50 | 17.18 | 169.98 | 127.13 | 46.10 | 37.21 | 2,542.47 | 160.15 | 57.68 | 22.28 | 50.84 | - |
| 22 | 20.16 | 24.50 | 17.18 | 255.68 | 97.91 | 44.56 | 37.21 | 1,271.21 | 148.72 | 54.23 | 21.21 | 47.68 | - |
| 23 | 20.16 | 24.50 | 17.18 | 309.76 | 86.86 | 44.56 | 44.56 | 605.90 | 132.37 | 50.84 | 22.28 | 44.56 | - |
| 24 | 20.16 | 24.50 | 19.14 | 234.09 | 76.48 | 44.56 | 40.07 | 640.34 | 166.02 | 49.28 | 17.18 | 44.56 | - |
| 25 | 21.21 | 24.50 | 20.16 | 163.07 | 80.55 | 41.54 | 30.53 | 414.53 | 560.61 | 49.10 | 19.14 | 43.03 | - |
| 26 | 24.28 | 24.50 | 19.14 | 143.16 | 86.86 | 61.23 | 30.53 | 305.73 | 423.95 | 44.56 | 15.33 | 54.24 | - |
| 27 | 24.50 | 24.50 | 19.14 | 119.47 | 76.48 | 1,762.32 | 100.46 | 259.37 | 326.16 | 43.03 | 97.91 | 78.50 | - |
| 28 | 35.82 | 24.50 | 19.14 | 86.86 | 57.68 | 874.79 | 529.95 | 166.02 | 190.58 | 41.54 | 52.56 | 91.20 | - |
| 29 | 40.07 | - | 19.14 | 49.28 | 49.28 | 400.60 | 342.99 | 127.13 | 166.20 | 38.63 | 41.54 | 91.20 | - |
| 30 | 38.63 | - | 14.44 | 74.48 | 49.28 | 419.23 | 285.95 | 104.86 | 263.09 | 44.56 | 41.54 | 86.86 | - |
| 31 | 43.03 | - | 24.50 | - | 57.68 | - | 169.00 | 86.86 | - | 46.10 | - | 84.73 | - |
| 合計 | 611.89 | 1 614.78 | 820.14 | 2 343.65 | 3 278.32 | 4 910.91 | 5 304.18 | 8 790.86 | 10 698.58 | 3 440.55 | 1 102.81 | 1 764.74 | 45 782.20 |
| 平均 | 19.73 | 57.67 | 29.68 | 78.12 | 105.78 | 163.70 | 171.10 | 315.83 | 356.62 | 110.99 | 36.79 | 56.93 | 125.4 |

池田流量観測所

昭和33年

| 月 | 一月 | 二月 | 三月 | 四月 | 五月 | 六月 | 七月 | 八月 | 九月 | 十月 | 十一月 | 十二月 | 全年 |
|----|----------|----------|----------|----------|----------|----------|----------|----------|----------|----------|----------|--------|-----------|
| 1日 | 32.61 | 43.22 | 15.87 | 61.94 | 316.90 | 39.52 | 39.52 | 49.09 | 170.30 | 59.69 | 73.78 | 18.25 | - |
| 2 | 29.43 | 521.80 | 19.50 | 76.79 | 174.10 | 68.92 | 37.74 | 57.49 | 125.01 | 73.78 | 227.10 | 18.25 | - |
| 3 | 29.43 | 375.80 | 17.03 | 197.70 | 118.66 | 68.92 | 193.60 | 21.40 | 94.90 | 61.94 | 148.50 | 14.84 | - |
| 4 | 29.43 | 141.63 | 27.87 | 311.80 | 103.48 | 45.15 | 227.10 | 103.48 | 78.82 | 52.21 | 106.44 | 13.66 | - |
| 5 | 29.43 | 121.82 | 13.66 | 197.70 | 84.01 | 32.61 | 109.43 | 78.82 | 68.92 | 51.13 | 78.82 | 10.65 | - |
| 6 | 24.91 | 106.44 | 14.84 | 141.63 | 66.55 | 23.49 | 78.82 | 64.23 | 59.69 | 178.00 | 61.94 | 8.86 | - |
| 7 | 26.36 | 141.63 | 18.25 | 152.10 | 51.49 | 23.49 | 61.94 | 52.21 | 73.78 | 170.30 | 51.13 | 8.02 | - |
| 8 | 19.50 | 159.30 | 18.25 | 159.30 | 64.23 | 18.92 | 52.21 | 45.15 | 61.94 | 94.90 | 51.13 | 8.02 | - |
| 9 | 13.66 | 121.82 | 22.12 | 94.90 | 78.82 | 45.15 | 71.33 | 37.74 | 52.21 | 76.29 | 52.21 | 8.86 | - |
| 10 | 13.66 | 81.39 | 17.03 | 73.78 | 66.55 | 34.28 | 84.01 | 37.74 | 45.15 | 59.69 | 61.94 | 7.23 | - |
| 11 | 13.66 | 81.39 | 18.25 | 64.23 | 73.78 | 84.01 | 64.73 | 35.98 | 57.49 | 51.13 | 55.33 | 7.23 | - |
| 12 | 13.66 | 73.78 | 39.52 | 57.49 | 86.67 | 272.50 | 55.33 | 30.99 | 59.69 | 49.09 | 45.15 | 5.09 | - |
| 13 | 13.66 | 64.23 | 34.28 | 51.13 | 66.55 | 112.48 | 37.74 | 43.22 | 45.15 | 51.13 | 43.22 | 5.09 | - |
| 14 | 66.55 | 64.23 | 118.82 | 52.28 | 73.78 | 78.82 | 32.61 | 185.70 | 41.35 | 39.52 | 59.69 | 3.88 | - |
| 15 | 57.49 | 64.23 | 73.78 | 52.28 | 131.54 | 61.94 | 29.43 | 68.92 | 29.43 | 41.35 | 52.21 | 3.88 | - |
| 16 | 89.37 | 57.49 | 55.33 | 47.09 | 193.60 | 51.31 | 24.91 | 43.22 | 100.59 | 55.33 | 43.22 | 5.76 | - |
| 17 | 55.33 | 55.33 | 43.22 | 41.35 | 106.44 | 45.15 | 22.12 | 35.98 | 106.44 | 41.09 | 37.74 | 6.48 | - |
| 18 | 41.35 | 51.13 | 159.30 | 43.22 | 76.29 | 78.82 | 19.50 | 34.28 | 89.37 | 240.20 | 32.61 | 5.76 | - |
| 19 | 49.09 | 51.13 | 89.37 | 41.35 | 71.33 | 51.13 | 19.50 | 27.87 | 73.78 | 201.80 | 32.61 | 6.48 | - |
| 20 | 51.13 | 37.74 | 55.33 | 37.74 | 76.29 | 43.22 | 19.50 | 23.49 | 64.23 | 125.01 | 26.36 | 5.76 | - |
| 21 | 47.09 | 34.28 | 89.37 | 128.25 | 68.92 | 37.74 | 22.12 | 30.99 | 52.21 | 94.90 | 26.36 | 9.73 | - |
| 22 | 47.09 | 34.28 | 89.37 | 421.80 | 64.23 | 37.74 | 27.87 | 29.43 | 58.92 | 84.01 | 20.79 | 9.73 | - |
| 23 | 47.09 | 34.28 | 92.11 | 95.440 | 152.10 | 26.36 | 24.91 | 23.49 | 205.80 | 89.37 | 22.12 | 9.73 | - |
| 24 | 45.15 | 29.43 | 131.54 | 189.60 | 131.54 | 26.36 | 27.87 | 306.70 | 562.00 | 78.82 | 20.79 | 9.73 | - |
| 25 | 45.15 | 26.36 | 84.01 | 398.40 | 89.37 | 32.61 | 639.40 | 639.40 | 348.40 | 68.92 | 20.79 | 9.48 | - |
| 26 | 39.52 | 26.36 | 603.60 | 343.10 | 71.33 | 55.33 | 706.60 | 533.90 | 218.40 | 76.29 | 19.50 | 115.60 | - |
| 27 | 59.69 | 26.36 | 301.80 | 227.10 | 57.49 | 39.52 | 235.80 | 218.40 | 152.10 | 52.21 | 15.87 | 97.72 | - |
| 28 | 64.23 | 26.36 | 211.40 | 181.80 | 52.21 | 32.61 | 131.54 | 348.40 | 106.44 | 39.52 | 14.84 | 57.49 | - |
| 29 | 47.09 | - | 152.10 | 138.23 | 41.35 | 41.35 | 92.11 | 654.10 | 86.67 | 49.09 | 13.66 | 47.09 | - |
| 30 | 43.22 | - | 103.48 | 112.48 | 35.98 | 34.28 | 71.33 | 253.70 | 68.92 | 41.35 | 13.66 | 37.74 | - |
| 31 | 47.09 | - | 73.78 | - | 30.99 | - | 59.69 | 170.30 | - | 59.69 | - | 26.36 | - |
| 合計 | 1,232.12 | 2,653.24 | 2,804.18 | 5,050.50 | 2,876.57 | 1,642.73 | 3,319.81 | 4,475.81 | 3,358.10 | 2,507.75 | 1,528.51 | 600.45 | 32,051.77 |
| 平均 | 39.74 | 94.75 | 90.45 | 168.35 | 92.79 | 54.79 | 107.09 | 144.38 | 111.93 | 80.89 | 50.98 | 19.37 | 87.81 |

池田流量観測所

昭和34年

| 日 | 一月 | 二月 | 三月 | 四月 | 五月 | 六月 | 七月 | 八月 | 九月 | 十月 | 十一月 | 十二月 | 全年 |
|----|--------|----------|----------|----------|----------|--------|----------|----------|----------|----------|----------|--------|-----------|
| 1日 | 42.69 | 56.19 | 71.54 | 69.22 | 107.79 | 37.47 | 6.49 | 28.06 | 15.38 | 86.16 | 32.59 | 11.38 | - |
| 2 | 28.06 | 52.14 | 93.99 | 58.26 | 116.51 | 34.19 | 6.49 | 23.86 | 16.48 | 66.96 | 498.99 | 11.38 | - |
| 3 | 34.19 | 69.22 | 69.22 | 52.14 | 99.38 | 32.69 | 9.60 | 18.79 | 17.62 | 71.54 | 274.43 | 66.96 | - |
| 4 | 48.25 | 50.17 | 64.72 | 81.13 | 83.63 | - | 7.97 | 8.76 | 15.38 | 60.39 | 288.25 | 42.69 | - |
| 5 | 48.25 | 40.91 | 60.39 | 欠 | 66.96 | 欠 | 6.49 | 17.61 | 13.31 | 54.14 | 183.41 | 31.05 | - |
| 6 | 37.47 | 39.18 | 56.19 | 欠 | 54.14 | 欠 | 7.21 | 25.22 | 14.33 | 欠 | 131.81 | 23.86 | - |
| 7 | 28.06 | 66.96 | 86.16 | 湖 | 44.50 | 欠 | 14.33 | 83.63 | 14.33 | 104.94 | 104.94 | 21.25 | - |
| 8 | 26.62 | 58.26 | 119.49 | 555.78 | 39.18 | 欠 | 69.22 | 952.28 | 14.33 | 湖 | 86.16 | 18.79 | - |
| 9 | 25.22 | 116.51 | 138.20 | 486.78 | 62.54 | 欠 | 172.40 | 1,717.36 | 14.33 | 144.74 | 66.96 | 17.62 | - |
| 10 | 23.86 | 183.41 | 104.94 | 307.23 | 71.54 | 欠 | 113.57 | 517.56 | 13.31 | 119.49 | 56.19 | 21.25 | - |
| 11 | 21.25 | 107.79 | 96.67 | 179.69 | 56.19 | 欠 | 62.14 | 267.03 | 12.32 | 88.74 | 44.50 | 23.86 | - |
| 12 | 18.79 | 78.68 | 83.63 | 172.40 | 48.25 | 湖 | 93.99 | 267.03 | 11.38 | 73.83 | 42.69 | 20.00 | - |
| 13 | 22.53 | 66.96 | 73.87 | 288.25 | 161.75 | 欠 | 78.68 | 302.45 | 13.81 | 71.54 | 42.69 | 16.48 | - |
| 14 | 22.53 | 183.41 | 64.72 | 176.04 | 93.99 | 26.62 | 214.39 | 234.98 | 34.19 | 56.19 | 37.47 | 13.31 | - |
| 15 | 17.62 | 307.23 | 58.26 | 138.20 | 69.22 | 21.25 | 394.58 | 141.44 | 34.19 | 40.91 | 35.81 | 17.62 | - |
| 16 | 17.62 | 161.75 | 54.14 | 239.23 | 96.67 | 17.62 | 260.95 | 99.38 | 18.79 | 39.18 | 32.59 | 18.79 | - |
| 17 | 17.62 | 172.40 | 71.54 | 206.41 | 96.67 | 16.48 | 154.83 | 78.68 | 383.62 | 42.69 | 31.05 | 14.33 | - |
| 18 | 14.33 | 154.83 | 66.96 | 158.28 | 141.44 | 16.48 | 107.79 | 62.54 | 144.74 | 110.65 | 26.62 | 14.33 | - |
| 19 | 12.32 | 119.49 | 54.14 | 113.57 | 161.75 | 13.31 | 102.15 | 58.26 | 107.79 | 462.81 | 31.05 | 14.33 | - |
| 20 | 13.31 | 234.98 | 50.17 | 93.99 | 119.49 | 11.38 | 102.15 | 50.17 | 93.99 | 194.74 | 28.06 | 44.50 | - |
| 21 | 14.33 | 168.82 | 46.86 | 81.13 | 88.64 | 11.38 | 88.74 | 40.91 | 58.26 | 131.81 | 23.86 | 71.54 | - |
| 22 | 14.33 | 131.81 | 52.14 | 83.63 | 64.72 | 9.60 | 78.68 | 50.17 | 42.69 | 99.38 | 22.53 | 48.25 | - |
| 23 | 12.32 | 104.94 | 76.26 | 135.00 | 128.69 | 12.32 | 62.54 | 48.25 | 50.17 | 81.13 | 17.62 | 39.18 | - |
| 24 | 28.06 | 88.74 | 60.39 | 104.94 | 122.52 | 8.76 | 46.36 | 39.18 | 46.36 | 66.96 | 20.00 | 35.81 | - |
| 25 | 29.53 | 73.87 | 66.96 | 81.13 | 88.74 | 10.46 | 40.91 | 28.06 | 73.87 | 58.26 | 15.38 | 34.19 | - |
| 26 | 32.59 | 64.72 | 56.19 | 66.96 | 71.54 | 9.60 | 欠 | 26.62 | 568.82 | 54.14 | 18.79 | 31.05 | - |
| 27 | 46.36 | 58.26 | 50.17 | 161.75 | 62.54 | 7.97 | 湖 | 23.86 | 1,138.72 | 48.25 | 16.48 | 28.06 | - |
| 28 | 37.47 | 56.19 | 46.36 | 26.52 | 52.14 | 5.81 | 44.50 | 21.25 | 34.96 | 46.36 | 16.48 | 23.86 | - |
| 29 | 25.22 | - | 42.69 | 144.74 | 48.25 | 5.36 | 40.91 | 14.33 | 210.40 | 42.69 | 14.33 | 22.53 | - |
| 30 | 125.57 | - | 69.22 | 113.57 | 40.91 | 6.49 | 35.81 | 11.38 | 138.20 | 39.18 | 12.32 | 22.53 | - |
| 31 | 76.26 | - | 113.57 | - | 37.47 | - | 29.53 | 8.76 | - | 34.19 | - | 23.86 | - |
| 合計 | 982.83 | 3,067.82 | 2,218.25 | 4,605.89 | 2,597.75 | 315.14 | 2,443.40 | 5,281.88 | 3,878.07 | 2,487.05 | 2,254.05 | 844.84 | 30,743.63 |
| 平均 | 31.05 | 109.56 | 71.59 | 170.59 | 83.80 | 15.76 | 84.26 | 169.93 | 122.60 | 88.82 | 75.14 | 27.25 | 88.60 |

池田流量観測所

昭和35年

| 月 | 一月 | 二月 | 三月 | 四月 | 五月 | 六月 | 七月 | 八月 | 九月 | 十月 | 十一月 | 十二月 | 全年 |
|----|--------|-------|--------|--------|--------|--------|--------|---------|--------|--------|--------|--------|---------|
| 1 | 64.4 | 29.9 | 16.8 | 89.8 | 82.7 | 38.6 | 88.6 | 31.9 | 297.3 | 51.9 | 28.8 | 40.6 | - |
| 2 | 52.8 | 29.5 | 17.6 | 66.8 | 74.8 | 38.0 | 82.2 | 34.8 | 201.0 | 49.7 | 29.6 | 40.6 | - |
| 3 | 46.9 | 29.1 | 14.8 | 55.4 | 64.4 | 39.9 | 72.0 | 32.7 | 150.1 | 47.9 | 29.0 | 39.4 | - |
| 4 | 42.1 | 30.3 | 14.8 | 50.0 | 59.4 | 63.1 | 72.8 | 31.7 | 132.3 | 46.4 | 28.9 | 38.1 | - |
| 5 | 41.2 | 24.6 | 12.8 | 49.0 | 88.5 | 64.4 | 81.4 | 43.6 | 133.8 | 48.3 | 29.5 | 37.5 | - |
| 6 | 40.4 | 23.8 | 13.3 | 44.1 | 70.5 | 41.7 | 63.0 | 42.6 | 113.7 | 44.8 | 30.1 | 35.9 | - |
| 7 | 38.2 | 24.7 | 13.9 | 40.0 | 64.6 | 33.8 | 57.6 | 34.1 | 114.1 | 198.5 | 29.9 | 35.9 | - |
| 8 | 28.1 | 23.7 | 14.5 | 36.0 | 57.8 | 32.6 | 153.7 | 29.6 | 112.8 | 274.2 | 30.3 | 35.9 | - |
| 9 | 31.1 | 27.0 | 14.4 | 32.7 | 56.4 | 29.2 | 187.1 | 28.2 | 98.9 | 153.2 | 30.4 | 35.9 | - |
| 10 | 32.1 | 28.4 | 23.6 | 31.7 | 93.8 | 26.7 | 119.7 | 401.3 | 84.5 | 110.9 | 31.7 | 35.9 | - |
| 11 | 31.1 | 27.0 | 38.5 | 44.1 | 88.8 | 35.7 | 86.9 | 309.4 | 81.3 | 93.6 | 31.7 | 35.9 | - |
| 12 | 30.6 | 26.3 | 39.4 | 40.2 | 66.5 | 68.2 | 69.7 | 358.8 | 76.7 | 68.7 | 34.4 | 35.9 | - |
| 13 | 29.3 | 24.7 | 31.7 | 42.0 | 57.9 | 39.9 | 60.3 | 532.8 | 91.5 | 70.7 | 41.5 | 37.2 | - |
| 14 | 29.4 | 22.6 | 24.8 | 49.2 | 89.6 | 50.6 | 57.3 | 303.3 | 190.1 | 58.9 | 44.7 | 37.5 | - |
| 15 | 28.6 | 22.8 | 21.8 | 49.1 | 127.5 | 74.8 | 49.7 | 196.4 | 579.0 | 55.2 | 43.0 | 37.5 | - |
| 16 | 53.7 | 21.6 | 24.1 | 39.4 | 119.0 | 73.5 | 40.4 | 158.2 | 433.1 | 49.7 | 39.9 | 36.4 | - |
| 17 | 110.0 | 22.4 | 19.5 | 39.6 | 90.0 | 67.0 | 41.4 | 121.8 | 265.6 | 45.0 | 38.1 | 35.2 | - |
| 18 | 69.5 | 22.9 | 18.6 | 36.8 | 76.5 | 55.5 | 43.0 | 96.9 | 191.4 | 42.7 | 38.2 | 34.5 | - |
| 19 | 59.2 | 23.9 | 17.1 | 30.5 | 418.0 | 45.0 | 34.4 | 82.6 | 150.4 | 48.0 | 38.4 | 34.5 | - |
| 20 | 52.8 | 20.3 | 15.8 | 466.6 | 247.6 | 50.2 | 34.4 | 59.3 | 127.9 | 41.6 | 37.5 | 33.4 | - |
| 21 | 49.8 | 18.2 | 86.4 | 233.6 | 155.7 | 54.9 | 32.2 | 52.6 | 121.4 | 42.4 | 36.3 | 33.1 | - |
| 22 | 46.7 | 18.1 | 81.2 | 139.2 | 148.3 | 937.2 | 34.0 | 53.2 | 135.0 | 37.7 | 35.9 | 33.1 | - |
| 23 | 44.7 | 17.2 | 50.5 | 93.4 | 96.6 | 522.8 | 27.9 | 48.4 | 114.1 | 43.0 | 37.1 | 33.1 | - |
| 24 | 41.0 | 16.1 | 40.9 | 72.0 | 81.8 | 969.8 | 31.4 | 48.3 | 100.1 | 31.9 | 39.4 | 33.1 | - |
| 25 | 37.7 | 15.7 | 37.8 | 208.8 | 70.9 | 444.4 | 29.6 | 37.2 | 94.5 | 30.4 | 37.9 | 35.6 | - |
| 26 | 36.1 | 15.5 | 73.9 | 132.6 | 63.0 | 227.7 | 57.8 | 44.9 | 88.2 | 31.7 | 38.8 | 39.8 | - |
| 27 | 34.9 | 14.3 | 81.7 | 107.4 | 58.2 | 170.8 | 90.2 | 42.3 | 70.5 | 30.8 | 54.3 | 39.0 | - |
| 28 | 33.4 | 13.2 | 55.2 | 102.9 | 58.5 | 133.4 | 45.8 | 40.9 | 64.1 | 31.1 | 48.3 | 38.0 | - |
| 29 | 32.9 | 13.5 | 46.5 | 83.4 | 65.3 | 110.4 | 63.9 | 1,281.2 | 59.7 | 31.6 | 44.2 | 36.3 | - |
| 30 | 29.8 | - | 43.0 | 88.0 | 53.6 | 101.6 | 42.6 | 1,183.3 | 55.7 | 31.2 | 42.5 | 35.2 | - |
| 31 | 28.6 | - | 44.1 | - | 43.6 | - | 38.5 | 516.1 | - | 30.3 | - | 34.5 | - |
| 合計 | 1328.1 | 647.3 | 1048.0 | 2594.3 | 2989.8 | 4631.4 | 1988.5 | 6278.4 | 4528.8 | 1972.0 | 1100.3 | 1124.5 | 30232.4 |
| 平均 | 42.8 | 22.3 | 33.8 | 86.5 | 96.4 | 154.4 | 64.1 | 202.5 | 151.0 | 63.6 | 36.7 | 36.3 | 82.6 |

池田流量観測所

昭和36年

| 日 | 一月 | 二月 | 三月 | 四月 | 五月 | 六月 | 七月 | 八月 | 九月 | 十月 | 十一月 | 十二月 | 全年 |
|----|--------|--------|--------|--------|--------|---------|--------|---------|---------|---------|---------|-------|---------|
| 1 | 30.1 | 31.4 | 26.8 | 49.2 | 98.9 | 160.5 | 484.3 | 262.0 | 55.6 | 74.7 | 127.0 | 71.3 | - |
| 2 | 30.1 | 31.8 | 27.2 | 46.5 | 83.1 | 123.9 | 312.0 | 456.5 | 45.2 | 68.5 | 99.6 | 65.1 | - |
| 3 | 48.4 | 31.8 | 27.2 | 43.4 | 70.9 | 104.0 | 213.9 | 2,205.1 | 42.0 | 68.0 | 83.1 | 53.4 | - |
| 4 | 85.4 | 31.8 | 28.2 | 41.2 | 636.8 | 92.6 | 195.3 | 667.6 | 236.8 | 77.0 | 92.6 | 47.2 | - |
| 5 | 77.9 | 31.8 | 32.6 | 368.9 | 513.9 | 86.9 | 363.5 | 343.1 | 167.5 | 96.7 | 82.0 | 43.3 | - |
| 6 | 60.7 | 31.8 | 33.5 | 174.3 | 297.1 | 79.1 | 345.7 | 214.2 | 112.2 | 138.9 | 63.8 | 39.6 | - |
| 7 | 51.8 | 32.6 | 29.5 | 102.8 | 191.9 | 64.4 | 244.2 | 129.0 | 66.6 | 1,699.4 | 53.2 | 36.5 | - |
| 8 | 46.0 | 57.2 | 28.3 | 77.6 | 115.0 | 51.2 | 171.6 | 108.0 | 61.7 | 322.5 | 45.8 | 31.6 | - |
| 9 | 42.3 | 74.1 | 28.7 | 162.9 | 88.8 | 190.0 | 128.4 | 90.8 | 49.4 | 208.4 | 42.8 | 28.4 | - |
| 10 | 38.2 | 55.1 | 28.7 | 98.3 | 83.0 | 303.1 | 103.0 | 77.2 | 43.1 | 129.2 | 35.7 | 28.1 | - |
| 11 | 38.7 | 46.1 | 27.8 | 68.9 | 272.3 | 158.8 | 86.9 | 65.0 | 41.7 | 102.1 | 32.6 | 24.8 | - |
| 12 | 37.4 | 44.4 | 27.2 | 71.6 | 437.3 | 112.5 | 78.4 | 54.8 | 38.2 | 79.0 | 29.8 | 17.6 | - |
| 13 | 36.0 | 43.0 | 27.2 | 106.9 | 251.4 | 90.3 | 82.3 | 69.1 | 34.5 | 66.3 | 25.2 | 15.2 | - |
| 14 | 34.5 | 41.1 | 29.2 | 77.3 | 161.6 | 75.3 | 64.6 | 86.4 | 29.1 | 59.6 | 26.0 | 14.6 | - |
| 15 | 32.5 | 39.5 | 34.9 | 113.5 | 114.7 | 84.6 | 58.2 | 80.8 | 930.4 | 61.5 | 24.8 | 13.6 | - |
| 16 | 31.8 | 36.8 | 35.2 | 185.6 | 91.2 | 63.8 | 45.4 | 76.8 | 5,100.9 | 50.9 | 24.4 | 12.7 | - |
| 17 | 33.1 | 36.0 | 33.5 | 96.9 | 106.5 | 56.1 | 36.6 | 67.7 | 1,533.8 | 45.5 | 74.2 | 11.7 | - |
| 18 | 39.7 | 34.4 | 32.9 | 68.5 | 95.9 | 52.0 | 36.3 | 66.2 | 578.2 | 41.6 | 955.5 | 18.9 | - |
| 19 | 54.9 | 33.5 | 32.1 | 64.7 | 88.5 | 45.7 | 32.1 | 195.4 | 348.8 | 49.3 | 406.6 | 22.6 | - |
| 20 | 43.8 | 32.6 | 36.6 | 56.8 | 85.1 | 40.0 | 22.3 | 92.4 | 267.7 | 58.2 | 276.1 | 17.0 | - |
| 21 | 39.3 | 31.8 | 37.0 | 46.5 | 86.1 | 37.1 | 31.8 | 62.8 | 255.5 | 60.0 | 208.0 | 13.9 | - |
| 22 | 35.9 | 30.2 | 33.4 | 72.8 | 98.6 | 33.8 | 30.7 | 48.4 | 257.6 | 156.0 | 1,029.7 | 12.0 | - |
| 23 | 37.6 | 30.1 | 30.8 | 106.8 | 90.8 | 29.6 | 39.1 | 37.3 | 308.1 | 297.9 | 347.9 | 10.0 | - |
| 24 | 34.5 | 30.1 | 29.3 | 74.2 | 123.8 | 27.6 | 177.7 | 37.3 | 150.4 | 261.1 | 266.6 | 8.8 | - |
| 25 | 32.1 | 29.5 | 27.8 | 62.0 | 138.1 | 113.0 | 758.7 | 37.4 | 145.9 | 108.1 | 191.5 | 8.9 | - |
| 26 | 33.5 | 28.7 | 36.0 | 48.4 | 104.6 | 744.3 | 698.3 | 115.8 | 113.6 | 81.5 | 148.0 | 8.0 | - |
| 27 | 33.5 | 27.8 | 59.8 | 477.4 | 86.2 | 1,017.6 | 228.3 | 253.7 | 106.4 | 1,822.5 | 118.4 | 8.5 | - |
| 28 | 32.4 | 26.4 | 66.8 | 246.1 | 72.0 | 446.4 | 108.8 | 142.4 | 95.8 | 501.9 | 98.9 | 9.4 | - |
| 29 | 31.4 | - | 66.6 | 173.6 | 648.1 | 696.8 | 116.5 | 114.0 | 88.3 | 353.1 | 89.4 | 11.5 | - |
| 30 | 29.3 | - | 61.7 | 129.3 | 306.4 | 844.6 | 163.4 | 85.4 | 80.3 | 247.9 | 80.8 | 14.2 | - |
| 31 | 29.5 | - | 55.5 | - | 205.4 | - | 141.6 | 70.4 | - | 173.9 | - | 14.5 | - |
| 合計 | 1263.3 | 1031.4 | 1112.0 | 3511.8 | 5842.9 | 6075.6 | 5580.9 | 6413.0 | 11282.3 | 7560.2 | 5180.0 | 732.9 | 55596.4 |
| 平均 | 40.8 | 36.8 | 35.9 | 117.1 | 188.6 | 202.5 | 180.4 | 206.9 | 376.1 | 243.9 | 172.7 | 23.6 | 152.3 |

池田流量観測所

昭和37年

| 月 | 一月 | 二月 | 三月 | 四月 | 五月 | 六月 | 七月 | 八月 | 九月 | 十月 | 十一月 | 十二月 | 全年 |
|----|-------|-------|-------|---------|--------|--------|--------|--------|--------|-------|--------|--------|---------|
| 1日 | 18.4 | 23.2 | 24.7 | 28.9 | 63.6 | 37.6 | 64.5 | 40.5 | 34.8 | 23.6 | 12.1 | 38.4 | - |
| 2 | 18.2 | 22.3 | 23.1 | 29.4 | 64.3 | 32.9 | 176.2 | 202.3 | 29.9 | 23.8 | 12.0 | 34.7 | - |
| 3 | 17.5 | 22.1 | 21.8 | 1,083.1 | 57.8 | 33.0 | 242.7 | 633.4 | 28.9 | 23.6 | 93.2 | 31.8 | - |
| 4 | 16.1 | 21.5 | 20.7 | 299.5 | 57.2 | 45.3 | 281.9 | 396.3 | 30.3 | 25.5 | 76.2 | 29.7 | - |
| 5 | 14.7 | 22.7 | 19.6 | 138.4 | 62.8 | 50.9 | 288.6 | 177.7 | 40.1 | 37.0 | 45.5 | 28.9 | - |
| 6 | 13.8 | 24.2 | 20.0 | 96.4 | 67.9 | 42.8 | 554.4 | 113.2 | 72.6 | 29.1 | 37.7 | 42.5 | - |
| 7 | 12.8 | 24.7 | 22.4 | 79.1 | 63.7 | 34.9 | 345.3 | 90.7 | 64.0 | 24.8 | 32.7 | 40.9 | - |
| 8 | 12.0 | 24.6 | 25.5 | 120.6 | 53.0 | 44.2 | 286.8 | 78.5 | 57.3 | 19.2 | 30.5 | 38.5 | - |
| 9 | 14.2 | 27.4 | 25.0 | 299.8 | 51.5 | 99.4 | 231.3 | 68.9 | 21.74 | 19.7 | 28.1 | 35.0 | - |
| 10 | 18.2 | 41.9 | 24.3 | 1,010.2 | 71.9 | 795.5 | 225.6 | 70.6 | 108.6 | 16.4 | 24.8 | 32.1 | - |
| 11 | 17.4 | 63.1 | 25.5 | 272.7 | 66.2 | 294.1 | 441.5 | 65.6 | 80.4 | 19.0 | 22.9 | 32.3 | - |
| 12 | 16.4 | 78.9 | 24.9 | 158.0 | 61.0 | 158.4 | 327.9 | 60.5 | 69.3 | 58.8 | 20.5 | 32.9 | - |
| 13 | 15.8 | 65.7 | 20.8 | 116.4 | 73.4 | 311.0 | 264.1 | 55.8 | 61.5 | 37.2 | 19.2 | 31.2 | - |
| 14 | 15.5 | 53.6 | 26.0 | 106.3 | 72.3 | 860.7 | 202.9 | 58.3 | 74.3 | 31.4 | 17.7 | 29.9 | - |
| 15 | 15.5 | 42.5 | 26.2 | 80.9 | 108.0 | 764.2 | 116.3 | 59.4 | 62.8 | 31.7 | 22.3 | 69.0 | - |
| 16 | 19.4 | 36.6 | 32.4 | 72.1 | 135.1 | 354.7 | 96.0 | 54.4 | 56.7 | 23.7 | 72.3 | 49.7 | - |
| 17 | 22.8 | 30.7 | 29.8 | 69.0 | 122.4 | 260.7 | 99.8 | 47.8 | 51.3 | 22.3 | 94.0 | 42.7 | - |
| 18 | 22.8 | 25.5 | 25.7 | 95.1 | 102.4 | 166.5 | 88.5 | 51.8 | 47.3 | 20.1 | 57.0 | 40.7 | - |
| 19 | 21.6 | 21.6 | 22.9 | 135.1 | 90.2 | 102.2 | 85.6 | 42.2 | 43.0 | 18.4 | 45.9 | 35.8 | - |
| 20 | 22.9 | 18.6 | 23.3 | 118.2 | 63.1 | 82.1 | 79.7 | 36.3 | 39.7 | 24.8 | 38.9 | 34.1 | - |
| 21 | 23.1 | 17.1 | 33.4 | 101.7 | 44.1 | 68.6 | 76.2 | 34.9 | 38.3 | 26.6 | 44.1 | 36.4 | - |
| 22 | 22.3 | 16.3 | 44.6 | 96.9 | 43.0 | 117.9 | 78.8 | 45.0 | 35.2 | 22.5 | 41.0 | 33.8 | - |
| 23 | 25.4 | 16.1 | 38.6 | 83.9 | 41.6 | 115.0 | 60.7 | 75.1 | 35.5 | 19.1 | 37.8 | 30.1 | - |
| 24 | 33.7 | 15.3 | 37.1 | 66.8 | 40.0 | 85.5 | 51.4 | 46.7 | 35.1 | 17.2 | 39.8 | 27.2 | - |
| 25 | 34.1 | 16.1 | 34.3 | 55.1 | 39.7 | 274.2 | 52.2 | 40.0 | 32.6 | 16.4 | 38.1 | 25.4 | - |
| 26 | 33.5 | 18.6 | 34.1 | 196.4 | 34.6 | 335.0 | 52.1 | 40.3 | 31.1 | 15.0 | 41.4 | 23.7 | - |
| 27 | 32.7 | 26.3 | 20.1 | 125.7 | 33.2 | 212.3 | 72.6 | 33.5 | 30.0 | 11.7 | 54.7 | 22.3 | - |
| 28 | 28.4 | 25.1 | 18.5 | 72.3 | 62.4 | 115.1 | 101.5 | 35.4 | 30.1 | 9.8 | 42.1 | 20.3 | - |
| 29 | 26.1 | - | 17.9 | 60.6 | 65.0 | 87.4 | 70.0 | 46.1 | 28.9 | 10.0 | 40.9 | 20.4 | - |
| 30 | 23.4 | - | 17.8 | 55.7 | 52.9 | 74.9 | 58.1 | 50.0 | 26.1 | 9.6 | 38.9 | 28.2 | - |
| 31 | 24.3 | - | 25.0 | - | 44.3 | - | 46.5 | 43.1 | - | 12.9 | - | 28.4 | - |
| 合計 | 653.0 | 842.3 | 806.0 | 5324.3 | 2008.6 | 6051.0 | 5218.7 | 2884.3 | 2108.9 | 700.9 | 1222.3 | 1047.0 | 28884.3 |
| 平均 | 21.1 | 30.1 | 26.0 | 177.5 | 64.8 | 201.9 | 168.4 | 93.4 | 70.3 | 22.6 | 40.7 | 33.8 | 79.1 |

池田流量観測所

昭和38年

| 日 | 一月 | 二月 | 三月 | 四月 | 五月 | 六月 | 七月 | 八月 | 九月 | 十月 | 十一月 | 十二月 | 全年 |
|----|-------|-------|--------|--------|--------|---------|--------|---------|--------|--------|-------|-------|---------|
| 1日 | 30.6 | 22.6 | 18.5 | 99.9 | 113.0 | 187.5 | 579.6 | 36.8 | 70.7 | 49.3 | 40.7 | 21.3 | - |
| 2 | 29.4 | 22.1 | 21.6 | 92.2 | 102.2 | 125.4 | 368.7 | 17.2 | 49.3 | 35.9 | 34.8 | 20.2 | - |
| 3 | 28.1 | 20.0 | 30.3 | 72.3 | 69.1 | 331.7 | 224.7 | 19.9 | 44.5 | 35.9 | 32.9 | 19.4 | - |
| 4 | 27.6 | 22.9 | 57.0 | 69.9 | 76.1 | 1,998.2 | 170.1 | 20.5 | 45.4 | 31.9 | 31.9 | 19.7 | - |
| 5 | 27.8 | 22.9 | 44.5 | 64.9 | 225.7 | 1,047.3 | 131.5 | 24.5 | 42.6 | 27.9 | 30.6 | 23.3 | - |
| 6 | 26.1 | 21.0 | 38.6 | 65.7 | 195.5 | 662.5 | 163.2 | 53.4 | 41.6 | 30.2 | 29.2 | 24.9 | - |
| 7 | 24.7 | 23.2 | 34.0 | 57.7 | 155.9 | 708.0 | 120.3 | 33.4 | 44.5 | 28.0 | 28.7 | 26.9 | - |
| 8 | 24.8 | 20.4 | 30.8 | 83.2 | 108.7 | 409.1 | 97.7 | 36.8 | 36.8 | 29.3 | 26.0 | 23.0 | - |
| 9 | 27.4 | 33.0 | 32.3 | 124.3 | 111.9 | 312.4 | 82.8 | 1,016.7 | 44.5 | 29.4 | 25.6 | 22.0 | - |
| 10 | 25.6 | 26.8 | 34.5 | 93.3 | 260.3 | 222.4 | 70.1 | 7,118.7 | 63.4 | 65.7 | 24.3 | 21.5 | - |
| 11 | 26.8 | 25.6 | 56.7 | 74.0 | 446.4 | 181.4 | 62.1 | 2,525.9 | 49.3 | 33.3 | 20.0 | 26.0 | - |
| 12 | 27.7 | 22.6 | 46.6 | 69.3 | 398.2 | 145.8 | 101.0 | 672.0 | 212.7 | 31.5 | 22.3 | 21.8 | - |
| 13 | 27.4 | 22.9 | 53.3 | 65.6 | 271.3 | 347.7 | 99.6 | 699.4 | 136.5 | 29.3 | 23.4 | 21.2 | - |
| 14 | 25.7 | 24.0 | 47.3 | 73.0 | 247.5 | 5,647.8 | 81.8 | 201.8 | 120.3 | 32.9 | 22.2 | 20.5 | - |
| 15 | 25.4 | 23.2 | 51.5 | 99.7 | 400.1 | 666.1 | 66.5 | 155.5 | 97.8 | 162.3 | 21.3 | 18.6 | - |
| 16 | 25.4 | 23.7 | 128.4 | 528.3 | 321.2 | 324.9 | 65.7 | 123.8 | 80.5 | 110.2 | 24.3 | 19.9 | - |
| 17 | 21.3 | 19.9 | 120.3 | 210.9 | 545.1 | 299.0 | 47.4 | 115.5 | 77.8 | 97.8 | 25.9 | 18.2 | - |
| 18 | 19.8 | 22.4 | 87.3 | 140.8 | 499.9 | 211.7 | 38.4 | 88.4 | 58.8 | 75.2 | 25.9 | 17.3 | - |
| 19 | 19.8 | 21.9 | 76.5 | 103.2 | 291.3 | 236.4 | 34.7 | 76.4 | 45.4 | 52.4 | 17.2 | 17.2 | - |
| 20 | 23.4 | 23.8 | 68.3 | 82.6 | 193.3 | 214.6 | 31.2 | 70.6 | 42.5 | 33.8 | 35.9 | 16.3 | - |
| 21 | 21.6 | 21.7 | 73.8 | 80.0 | 192.2 | 518.4 | 31.9 | 53.5 | 49.3 | 41.1 | 34.5 | 15.9 | - |
| 22 | 21.0 | 23.7 | 79.8 | 78.6 | 217.4 | 307.2 | 33.1 | 50.1 | 46.4 | 38.6 | 27.6 | 15.9 | - |
| 23 | 19.4 | 24.7 | 80.9 | 106.4 | 179.9 | 153.9 | 33.6 | 44.6 | 39.8 | 35.8 | 26.1 | 15.3 | - |
| 24 | 25.3 | 24.5 | 112.4 | 122.1 | 125.1 | 128.4 | 46.5 | 45.2 | 31.5 | 37.8 | 24.3 | 15.2 | - |
| 25 | 29.7 | 27.3 | 92.2 | 84.8 | 109.4 | 97.8 | 34.0 | 48.3 | 172.0 | 33.2 | 25.1 | 15.2 | - |
| 26 | 17.3 | 26.8 | 70.3 | 83.1 | 94.0 | 144.9 | 33.8 | 59.9 | 101.1 | 614.4 | 24.8 | 15.2 | - |
| 27 | 22.5 | 27.2 | 63.1 | 76.4 | 84.3 | 175.1 | 32.7 | 48.8 | 55.6 | 113.0 | 24.1 | 16.2 | - |
| 28 | 23.3 | 24.6 | 60.0 | 74.0 | 107.2 | 112.5 | 79.0 | 62.2 | 55.7 | 98.3 | 23.2 | 17.4 | - |
| 29 | 22.1 | - | 431.7 | 71.5 | 126.4 | 361.4 | 41.1 | 71.2 | 42.0 | 76.6 | 22.8 | 13.9 | - |
| 30 | 22.1 | - | 170.8 | 85.5 | 151.3 | 370.6 | 35.3 | 49.3 | 47.3 | 47.4 | 21.8 | 12.4 | - |
| 31 | 24.0 | - | 111.2 | - | 305.4 | - | 36.8 | 72.6 | - | 38.9 | - | 12.2 | - |
| 合計 | 763.1 | 865.4 | 2424.5 | 3133.2 | 6725.3 | 16650.1 | 3074.9 | 13712.9 | 2045.7 | 2197.3 | 806.3 | 584.0 | 52782.7 |
| 平均 | 24.6 | 23.8 | 78.2 | 104.4 | 216.9 | 555.0 | 99.2 | 442.4 | 68.2 | 70.9 | 26.9 | 18.8 | 144.6 |

F) 吉野川流域よりの各年各地点別の分水量表

(単位 $10^3 m^3$)

| 年度 分水分及所名 | 昭和32 | 33 | 34 | 35 | 36 | 37 | 38 | 39 | 40 | 41 | 計 (S32~S40) | 9カ年平均 (S32~S40) |
|------------------------|---------|---------|---------|---------|---------|---------|---------|---------|---------|---------|----------------|--------------------|
| 分水第一発電所 (高知・仁淀川へ) | 211,067 | 219,393 | 247,659 | 175,977 | 233,296 | 213,239 | 230,838 | 224,288 | 223,928 | 185,826 | 1,979,685 | 219,965 |
| 平山発電所 (高知・国分川へ) | 45,918 | 47,387 | 44,068 | 39,436 | 43,375 | 40,304 | 25,626 | 2,807 | 206 | 1,252 | 289,127 | 32,125 |
| 新平山発電所 (") | - | - | - | - | - | - | 186,163 | 189,670 | 233,721 | 232,304 | 609,554 | 67,728 |
| 銅山川第一発電所 (愛媛・赤ノ井川へ) | 83,566 | 100,333 | 143,700 | 110,726 | 129,970 | 106,109 | 114,343 | 96,475 | 123,612 | 115,400 | 1,008,834 | 112,092 |
| 端出場発電所 (愛媛・国領川へ) | 32,576 | 33,453 | 37,938 | 35,412 | 38,036 | 36,877 | 35,547 | 31,365 | 28,303 | - | 309,507 | 34,391 |
| 東平発電所 (") | - | - | - | - | - | - | - | - | - | 50,183 | - | - |

41-4-20
発電開始
41年度は
4月~12月
のみ集計

(注) 上記、分水量速発電所について各年、各月別分水量表を四国通商産業局および愛媛県の資料より作成したものである。

分水第一発電所（高知県・仁淀川へ）各年各月分水量

(単位 $m^3/sec/day$)

| 月 年 | (単位 $m^3/sec/day$) | | | | | | | | | | | | 分 水 年 総 量 (単 位 $10^3 m^3$) | |
|---|---------------------|----------|----------|----------|----------|----------|----------|----------|----------|----------|----------|----------|--|-----------|
| | 4 | 5 | 6 | 7 | 8 | 9 | 10 | 11 | 12 | 1 | 2 | 3 | | 年 計 |
| S 3 2 | 109.99 | 267.43 | 244.77 | 225.54 | 281.54 | 261.79 | 194.46 | 225.27 | 90.55 | 167.46 | 182.69 | 191.42 | 2,442.91 | 211,067 |
| 3 3 | 199.90 | 292.48 | 291.61 | 211.31 | 175.25 | 262.66 | 111.09 | 223.30 | 166.32 | 101.74 | 180.78 | 322.83 | 2,539.27 | 219,373 |
| 3 4 | 287.65 | 337.82 | 260.08 | 211.64 | 240.73 | 293.33 | 236.43 | 220.67 | 192.39 | 256.89 | 175.47 | 151.32 | 2,866.42 | 247,659 |
| 3 5 | 167.31 | 280.68 | 243.85 | 183.88 | 193.81 | 235.93 | 119.09 | 50.38 | 148.41 | 134.34 | 167.36 | 111.73 | 2,036.77 | 175,977 |
| 3 6 | 191.51 | 201.63 | 288.46 | 276.89 | 329.38 | 289.15 | 145.53 | 202.97 | 168.65 | 138.39 | 212.82 | 254.81 | 2,700.19 | 233,296 |
| 3 7 | 208.59 | 304.03 | 301.70 | 273.06 | 297.61 | 287.47 | 137.39 | 87.90 | 83.16 | 164.93 | 144.46 | 177.74 | 2,468.04 | 213,239 |
| 3 8 | 226.13 | 295.25 | 279.17 | 315.63 | 283.30 | 279.14 | 182.12 | 218.74 | 125.78 | 129.08 | 199.60 | 137.80 | 2,671.74 | 230,838 |
| 3 9 | 241.03 | 284.95 | 266.28 | 261.30 | 206.87 | 301.00 | 243.12 | 182.50 | 167.48 | 168.60 | 131.09 | 141.71 | 2,595.93 | 224,288 |
| 4 0 | 82.84 | 201.73 | 294.66 | 315.00 | 302.24 | 239.52 | 214.33 | 238.81 | 92.83 | 167.76 | 144.35 | 297.69 | 2,591.76 | 223,928 |
| 4 1 | 227.82 | 276.04 | 312.27 | 322.70 | 281.94 | 319.06 | 158.43 | 142.49 | 110.01 | | | | 2,150.76 | 185,826 |
| 計 | 1,942.77 | 2,742.04 | 2,782.85 | 2,596.95 | 2,592.67 | 2,769.05 | 1,743.99 | 1,793.03 | 1,345.58 | 1,429.19 | 1,538.62 | 1,787.05 | 25,063.79 | 2,165,511 |
| 月平均分水量 総量 (単 位 $10^3 m^3$) | 167,855 | 236,912 | 240,438 | 224,376 | 224,007 | 239,246 | 150,681 | 154,918 | 116,258 | 123,482 | 132,937 | 154,401 | | |
| 年平均 | 16,785 | 23,691 | 24,043 | 22,437 | 22,400 | 23,924 | 15,068 | 15,491 | 11,625 | 13,721 | 14,771 | 17,156 | | |

平山発電所（高知県・国分川へ）各年各月分水量

(単位 $m^3/sec/day$)

| 月 年 | 4 | 5 | 6 | 7 | 8 | 9 | 10 | 11 | 12 | 1 | 2 | 3 | 年 計 | 分 水 年 総 量 (単 位 $10^3 m^3$) |
|---|--------|--------|--------|--------|--------|--------|--------|--------|--------|--------|--------|--------|----------|--|
| S 3 2 | 32.78 | 50.75 | 45.08 | 47.98 | 50.45 | 47.52 | 48.29 | 38.29 | 39.62 | 42.08 | 43.52 | 45.10 | 531.46 | 45,918 |
| 3 3 | 48.00 | 49.38 | 47.81 | 48.09 | 49.90 | 48.13 | 39.26 | 46.29 | 36.81 | 41.54 | 43.53 | 49.72 | 548.46 | 47,387 |
| 3 4 | 48.23 | 49.78 | 47.98 | 49.29 | 49.34 | 48.36 | 30.97 | 47.90 | 41.93 | 37.16 | 26.35 | 32.76 | 510.05 | 44,068 |
| 3 5 | 47.50 | 49.40 | 48.67 | 49.76 | 36.36 | 26.29 | 44.58 | 36.12 | 28.63 | 31.62 | 21.55 | 35.95 | 456.43 | 39,436 |
| 3 6 | 47.16 | 50.01 | 47.80 | 49.68 | 50.17 | 48.06 | 49.82 | 48.09 | 45.66 | 28.06 | 19.28 | 18.24 | 502.03 | 43,375 |
| 3 7 | 46.20 | 49.22 | 48.13 | 50.18 | 50.25 | 48.45 | 44.87 | 47.59 | 32.95 | 20.83 | 11.07 | 16.74 | 466.48 | 40,304 |
| 3 8 | 27.86 | 37.11 | 36.67 | 24.65 | 25.07 | 21.83 | 23.85 | 20.84 | 18.74 | 18.63 | 20.76 | 20.59 | 296.60 | 25,626 |
| 3 9 | 30.28 | 1.12 | 0 | 0 | 1.09 | 0 | 0 | 0 | 0 | 0 | 0 | 0 | 32.49 | 2,807 |
| 4 0 | 0 | 0 | 0 | 1.68 | 0 | 1.24 | 0.25 | 0.21 | 0 | 0 | 0 | 0 | 2.38 | 206 |
| 4 1 | 0 | 0.62 | 0.60 | 1.02 | 11.35 | 0.60 | 0.30 | 0 | 0 | 0 | 0 | 0 | 14.49 | 1,252 |
| 計 | 328.01 | 337.39 | 322.74 | 322.33 | 323.98 | 289.48 | 282.19 | 285.33 | 244.34 | 219.92 | 186.06 | 219.10 | 3,360.87 | 290,379 |
| 月 平 均 分 水 量 (単 位 $10^3 m^3$) | 28.340 | 29.150 | 27.885 | 27.849 | 27.992 | 25.011 | 24.381 | 24.653 | 21.111 | 19.001 | 16.076 | 18.930 | | |
| 年 平 均 | 3.543 | 3.239 | 3.486 | 3.094 | 3.110 | 2.776 | 2.709 | 3.082 | 3.016 | 2.714 | 2.297 | 2.704 | | |

新平山発電所（高知県・国分川へ）各年各月分水量

(単位 $m^3/sec/day$)

| 年 | 月 | 4 | 5 | 6 | 7 | 8 | 9 | 10 | 11 | 12 | 1 | 2 | 3 | 年計 | 分水年総量 (単位 10^4m^3) |
|--------------------------------|---|--------|--------|----------|----------|----------|----------|--------|--------|--------|--------|--------|--------|----------|--------------------------|
| S 3 8 | | 127.20 | 353.70 | 386.18 | 240.33 | 214.38 | 177.47 | 191.96 | 69.13 | 64.95 | 97.67 | 99.41 | 132.29 | 2,154.67 | 186,163 |
| 3 9 | | 357.77 | 191.88 | 131.45 | 184.85 | 164.01 | 160.74 | 124.97 | 181.00 | 194.25 | 206.58 | 130.12 | 167.63 | 2,195.25 | 189,670 |
| 4 0 | | 120.81 | 104.82 | 143.20 | 453.62 | 263.29 | 306.90 | 344.90 | 254.14 | 199.29 | 134.91 | 99.67 | 279.55 | 2,705.10 | 233,721 |
| 4 1 | | 138.49 | 181.54 | 349.09 | 362.41 | 481.68 | 499.82 | 255.15 | 155.94 | 264.58 | | | | 2,688.70 | 232,304 |
| 計 | | 744.27 | 831.94 | 1,009.92 | 1,241.21 | 1,123.36 | 1,144.93 | 916.98 | 660.21 | 723.07 | 439.16 | 329.20 | 579.47 | 9,743.72 | 841,858 |
| 月平均分水量 総 (単位 10^4m^3) | | 64,305 | 71,880 | 87,257 | 107,241 | 97,058 | 110,371 | 88,397 | 57,042 | 62,473 | 37,943 | 28,443 | 50,066 | | |
| 年平均 | | 16,076 | 17,970 | 21,814 | 26,810 | 24,265 | 27,593 | 22,099 | 14,261 | 15,618 | 12,648 | 9,481 | 16,689 | | |

銅山川第一発電所（愛媛県・赤ノ井川へ）各年各月分水量

(単位 $m^3/sec/day$)

| 年 月 | 4 | 5 | 6 | 7 | 8 | 9 | 10 | 11 | 12 | 1 | 2 | 3 | 年計 | 分年総量 (単位 10^4m^3) |
|---------------------------------|--------|----------|----------|----------|----------|----------|--------|--------|--------|--------|--------|--------|-----------|-------------------------|
| 332 | 15.26 | 59.65 | 59.09 | 97.11 | 103.87 | 162.86 | 108.74 | 37.01 | 41.22 | 64.66 | 66.98 | 150.75 | 967.20 | 83,566 |
| 333 | 81.08 | 158.46 | 146.48 | 65.78 | 49.25 | 96.74 | 80.76 | 120.36 | 102.31 | 74.24 | 63.22 | 122.59 | 1,161.27 | 100,333 |
| 334 | 159.09 | 154.71 | 134.10 | 94.75 | 152.42 | 164.63 | 115.15 | 133.46 | 115.37 | 177.88 | 148.68 | 112.96 | 1,663.20 | 143,700 |
| 335 | 76.65 | 96.81 | 79.91 | 155.00 | 132.79 | 156.69 | 103.74 | 75.33 | 105.96 | 114.30 | 122.59 | 61.78 | 1,281.55 | 110,726 |
| 336 | 69.25 | 136.28 | 170.65 | 175.57 | 181.86 | 174.86 | 68.10 | 101.68 | 89.83 | 85.42 | 137.96 | 112.82 | 1,504.28 | 129,970 |
| 337 | 130.26 | 132.22 | 131.91 | 185.10 | 179.00 | 93.49 | 60.71 | 60.00 | 63.73 | 63.17 | 62.38 | 66.14 | 1,228.11 | 106,109 |
| 338 | 121.55 | 172.09 | 175.83 | 181.78 | 161.78 | 105.88 | 64.51 | 69.80 | 71.79 | 67.20 | 68.38 | 63.33 | 1,303.42 | 114,343 |
| 339 | 69.83 | 90.28 | 88.35 | 96.03 | 89.02 | 106.34 | 133.55 | 122.66 | 91.73 | 85.91 | 74.18 | 68.73 | 1,116.61 | 96,475 |
| 40 | 72.50 | 102.88 | 180.51 | 185.09 | 165.01 | 154.06 | 98.50 | 87.39 | 82.56 | 80.74 | 76.06 | 145.50 | 1,430.70 | 123,612 |
| 41 | 172.34 | 161.71 | 177.52 | 178.75 | 151.95 | 183.64 | 123.48 | 91.26 | 95.00 | | | | 1,335.65 | 115,400 |
| 計 | 967.61 | 1,265.09 | 1,344.45 | 1,414.96 | 1,366.95 | 1,399.19 | 957.24 | 898.45 | 859.50 | 813.52 | 820.43 | 904.60 | 13,011.99 | 1,124,234 |
| 月平均分水量 総量 (単位 10^4m^3) | 83,602 | 109,304 | 11,616 | 122,253 | 118,104 | 120,890 | 82,706 | 77,626 | 74,261 | 70,288 | 70,885 | 78,157 | | |
| 年平均 | 8,360 | 10,930 | 1,161 | 12,225 | 11,810 | 12,089 | 8,270 | 7,763 | 7,426 | 7,810 | 7,876 | 8,684 | | |

(単位 $m^3/sec/day$)

端出場発電所(愛媛県・国領川へ)各年各月分水量

| 年 | 月 | 4 | 5 | 6 | 7 | 8 | 9 | 10 | 11 | 12 | 1 | 2 | 3 | 年計 | 分水量 (単位 10^4m^3) |
|---------------------------|-----|------|------|------|------|------|------|------|------|------|------|------|------|-------|------------------------|
| S 3 5 | | 1.46 | 1.25 | 1.21 | 0.80 | 1.20 | 1.48 | 1.38 | 0.69 | 0.63 | 0.94 | 0.92 | 1.18 | 13.14 | 1,135 |
| | 3 6 | 1.26 | 1.28 | 1.45 | 1.38 | 1.46 | 0.98 | 1.44 | 1.44 | 0.89 | 0.42 | 1.15 | 0.99 | 14.14 | 1,222 |
| | 3 7 | 1.46 | 1.22 | 1.50 | 1.45 | 1.37 | 1.11 | 0.97 | 1.31 | 1.08 | 0.50 | 0.34 | 1.23 | 13.54 | 1,070 |
| 3 8 | | 1.36 | 1.41 | 1.57 | 1.38 | 2.90 | 1.44 | 1.22 | 0.95 | 0.78 | 0.84 | 1.27 | 1.02 | 16.14 | 1,394 |
| | 3 9 | 1.21 | 1.11 | 1.03 | 0.92 | 0.61 | 0.94 | 1.40 | 1.21 | 0.39 | 0.42 | 0.79 | 0.56 | 10.69 | 925 |
| 4 0 | | 0.93 | 1.20 | 1.13 | 1.26 | 0.91 | 1.13 | 0.71 | 0.63 | 1.00 | 1.02 | 0.33 | | 10.25 | 885 |
| | 4 1 | | | | | | | | | | | | | | |
| 計 | | 7.68 | 7.47 | 7.89 | 7.19 | 8.45 | 7.08 | 7.12 | 6.23 | 4.77 | 4.14 | 4.80 | 5.08 | 77.90 | 6,730 |
| 月平均分水量 (単位 10^4m^3) | | 664 | 645 | 682 | 621 | 730 | 612 | 615 | 538 | 412 | 358 | 415 | 439 | | |
| | 年平均 | 111 | 108 | 114 | 104 | 122 | 102 | 103 | 90 | 69 | 60 | 69 | 73 | | |

(単位 $m^3/sec/day$)

東平発電所(愛媛県・国領川へ)各年各月分水量

| | | | | | | | | | | | | | | | |
|---------------------------|-------|-------|-------|-------|-------|--------|-------|-------|-------|--|--|--|--|--------|--------|
| S 4 1 | 21.09 | 84.99 | 99.93 | 82.00 | 82.31 | 111.90 | 33.40 | 27.87 | 37.33 | | | | | 580.82 | 50,183 |
| 計 | 21.09 | 84.99 | 99.93 | 82.00 | 82.31 | 111.90 | 33.40 | 27.87 | 37.33 | | | | | 580.82 | 50,183 |
| 月平均分水量 (単位 10^4m^3) | 1.822 | 7.343 | 8.634 | 7.085 | 7.112 | 9.668 | 2.886 | 2.408 | 3.225 | | | | | | |
| 年平均 | | | | | | | | | | | | | | | |

3. 水 質 調 査 資 料

| | |
|--------------------------------------|-----|
| A) 水質調査地点一覧表..... | 163 |
| B) 建設省水質調査..... | 166 |
| C) 徳島市水道局水質調査..... | 180 |
| D) 徳島県水産試験場水質調査..... | 186 |
| E) 通産省地質調査所水質調査 (徳島市付近地下水水質)..... | 192 |

196
162
34

A) 水質調査地点一覽表

| 対象番号 | 調査地点 | 県名 | 所在 | 地 | 河口又は合流点までの距離 | 採水所名 | 分析所名 | 調査期間 | 備考 |
|------|------------|----|--------------------|---|---------------|--------------------|------------------------------|----------------------|-----------|
| 1 | 第10 | 徳島 | 徳島県板野郡板野町西中富 | | 23.0 | 四国地方建設局 徳島工事事務所 | 徳島大学工学部 徳島県衛生研究所(S39.1以降) | S36.7~39.12 | (感潮、無) |
| 2 | 西高房 | " | 徳島県板野郡北島町西高房 | | 12.4 | " | 徳島大学工学部 徳島県衛生研究所(S39.1以降) | " | (感潮、有) |
| 3 | 向喜来 | " | 徳島県板野郡松茂町 | | 4.3 | " | 徳島大学工学部 | S36.7~38.11 | |
| 4 | 古川 | " | 徳島県徳島市川内町榎瀬 | | 8.0 | " | 徳島大学工学部 徳島県衛生研究所(S39.1以降) | S36.7~39.12 | (感潮、有) |
| 5 | 牛屋島 | " | 徳島県鳴門市大麻町 | | 7.8 | " | 徳島大学工学部 | S37.5~38.11 | |
| 6 | 中原 | " | 徳島県徳島市元神町 | | 9.6 | " | " | " | |
| 7 | 徳島市上水道第4水源 | " | 徳島県名西郡石井町藍畑第十(奥外地) | | 1.4 (河口より) | 徳島市水道局 | 徳島市水道局 | S37.5.29 S42.8.14 | (感潮、無) |
| 8 | 今切川河口 | " | 徳島県徳島市川内町 | | 0 | 徳島県水産試験場 | 徳島県水産試験場 | S31.5 S32.2 | 感潮部 |
| 9 | 米律 | " | 徳島県徳島市川内町米律 | | 2.0 | " | " | " | " |
| 10 | 八丁野 | " | 徳島県板野郡松茂町八丁野 | | 3.4 | " | " | " | " |
| 11 | 加賀須野橋 | " | 徳島県徳島市川内町加賀須野 | | 4.2 | " | " | " | " |
| 12 | 中島 | " | 徳島県徳島市川内町中島 | | 5.5 | " | " | " | " |
| 13 | 共栄橋 | " | 徳島県徳島市川内町中島 | | 6.4 | " | " | " | " |
| 14 | 堀北 | " | 徳島県徳島市川内町堀北 | | 7.1 | " | " | " | " |
| 15 | 榎瀬 | " | 徳島県徳島市川内町榎瀬 | | 7.6 | " | " | " | " |
| 16 | 今切川瀬止樋門 | " | 徳島県板野郡北島町樋止 | | 8.0 | " | " | " | 感潮有(潮止上流) |
| 17 | 中原 | " | 徳島県徳島市元神町中原 | | 9.6 | " | " | " | " (") |
| 18 | 高房 | " | 徳島県板野郡北島町高房 | | 11.0 | " | " | " | " (") |
| 19 | 大正橋 | " | 徳島県板野郡北島町西高房 | | 12.0 | " | " | " | " (") |

建設省水質調査の試験及び分析方法一覧表

| 番号 | 項目 | 試験及び分析方法の名称 | 摘要 |
|----|------------|--------------------|------------------------------------|
| 11 | 臭気 | 下水試験法冷時臭 | |
| 12 | 色相 | | |
| 13 | PH | 比色法 | |
| 15 | 濁度 | 厚生省検査指針 | mg/l |
| 16 | 透視度 | 下水試験法 | cm (度) |
| 17 | 全蒸発残留物 | 下水試験法 | mg/l |
| 18 | 溶解性蒸発残留物 | 下水試験法 | mg/l |
| 19 | 懸濁度 | | mg/l |
| 22 | 塩素イオン | モール法 | Cl-mg/l |
| 25 | アンモニア性窒素 | 下水試験法 (ネスラー比色法) | HN ₃ -N mg/l |
| 26 | 亜硝酸性窒素 | G R 法 | NO ₂ -N mg/l |
| 27 | 硝酸性窒素 | G R 法 | NO ₃ -N mg/l |
| 29 | 溶存酸素 | 柴田ミラーの変法 | O ₂ mg/l |
| 30 | 化学的酸素要求量 | 過マンガン酸カリウム高温法 | O ₂ mg/l |
| 31 | 生物化学的酸素要求量 | 下水試験法 柴田ミラーの変法 | O ₂ mg/l |
| 33 | 総硬度 | F T A 法 | Ca CO ₂ mg/l |
| 38 | 硫酸イオン | 水直法準備 | SO ₄ ⁻² mg/l |
| 53 | 一般細菌数 | 下水試験法に準ずる | 個/ml |
| 54 | 大腸菌数 | 下水試験法に準ずる | 個/100ml |

B) 建設省水質調査

第 十

対照番号1

| 項目 単位 月日 | 採水 位置 | 天 候 | 採水 時間 | 水 位 | 全 水 深 | 採水 水深 | 流 量 | 気 温 | 水 温 | 干 潮 時間 | 満 潮 時間 | 月 令 | 臭 気 | P H |
|----------------|-------------|--------|----------|--------|-------------|----------|--------|--------|--------|----------------|----------------|--------|--------|--------|
| | | | | | | | | | | | | | | |
| 第 十 | | | | | | | | | | | | | | |
| 36. 7. 4 | 左岸より 28m | 曇 | 12:15 | - | 2.00 | 0.40 | - | 29.4 | 21.3 | 4:19 16:24 | 9:55 23:13 | 20.9 | なし | 7.4 |
| 36. 7.20 | 左岸より 28m | 晴 | 11:05 | 0.47 | 1.50 | 0.30 | 37.12 | 29.6 | 25.4 | 4:35 16:20 | 10:18 23:01 | 7.3 | なし | 7.3 |
| 36. 8. 4 | 左岸より 28m | 曇 | 10:56 | 0.43 | 2.00 | 0.40 | 35.79 | 32.8 | 23.6 | 5:54 17:37 | 12:06 23:57 | 22.3 | なし | 7.4 |
| 36. 8.17 | 左岸より 28m | 曇後雨 | 11:00 | 0.59 | 1.80 | 0.36 | 41.25 | 30.2 | 25.2 | 3:07 15:09 | 9:12 21:32 | 5.7 | なし | 7.3 |
| 36. 9. 4 | 左岸より 28m | 雨後晴 | 11:15 | 0.82 | 2.50 | 0.50 | 49.14 | 30.7 | 25.6 | 8:01 20:53 | - 16:08 | 23.7 | なし | 7.3 |
| 36. 9.14 | 左岸より 28m | 雨後雨 | 11:00 | 0.66 | 2.20 | 0.44 | 43.64 | 31.0 | 25.5 | 2:02 14:12 | 8:27 20:21 | 4.0 | なし | 7.4 |
| 36.10. 2 | 左岸より 28m | 雨後晴 | 10:45 | 0.50 | 2.00 | 0.40 | 38.02 | 22.4 | 21.4 | 5:29 18:25 | 13:27 22:39 | 22.0 | 青草臭 | 7.3 |
| 36.10.17 | 左岸より 28m | 曇 | 11:00 | 0.56 | 1.80 | 0.36 | 40.31 | 27.9 | 20.0 | 4:59 17:39 | 12:24 22:49 | 7.3 | 青草臭 | 7.3 |
| 36.11. 6 | 左岸より 28m | 晴 | 11:05 | 0.50 | 1.90 | 0.38 | 38.02 | 17.2 | 15.4 | 10:39 23:06 | 4:56 16:51 | 22.3 | 青草臭 | 7.4 |
| 36.11.15 | 左岸より 28m | 晴 | 10:40 | -0.20 | 1.20 | 0.24 | 18.76 | 16.3 | 11.7 | 4:39 17:42 | 11:58 22:46 | 6.7 | 青草臭 | 7.2 |
| 36.12. 1 | 左岸より 28m | 晴 | 11:15 | -0.18 | 1.50 | 0.30 | 19.40 | 15.6 | 13.3 | 5:56 19:56 | - 13:21 | 22.7 | なし | 7.4 |
| 36.12.15 | 左岸より 28m | 晴 | 10:56 | -0.37 | 1.00 | 0.20 | 15.13 | 9.4 | 7.5 | 5:20 18:44 | - 12:18 | 7.1 | なし | 7.3 |
| 37. 5.25 | 左岸より 28m | 晴 | 12:05 | 0.05 | 1.50 | 0.30 | 26.20 | 24.2 | 19.1 | 3:48 16:29 | 9:31 23:38 | 20.9 | なし | 7.75 |
| 37. 7.10 | 左岸より 28m | 晴 | 12:20 | 0.15 | 1.90 | 0.38 | 28.90 | 31.0 | 23.4 | 5:57 17:15 | 11:14 - | 8.1 | なし | 7.69 |
| 37. 9. 5 | 左岸より 28m | 晴 | 11:40 | 0.61 | 2.08 | 0.41 | 41.20 | 31.4 | 24.9 | 3:08 15:03 | 9:26 21:15 | 6.0 | なし | 7.30 |
| 37.11. 6 | 左岸より 28m | 晴 | 11:40 | 0.58 | 2.20 | 0.44 | 39.10 | 18.2 | 13.6 | 6:29 19:52 | - 13:56 | 8.6 | なし | 7.67 |
| 38. 1.11 | 左岸より 28m | 曇 | 11:10 | 0.13 | 1.90 | 0.38 | - | 5.5 | 5.5 | 0:32 12:50 | 7:29 18:27 | 15.2 | なし | 7.45 |
| 38. 4.26 | 左岸より 28m | 晴 | 11:40 | 0.10 | 1.60 | 0.30 | - | 16.7 | 14.0 | 1:10 13:32 | 7:04 20:14 | 12.3 | なし | 6.9 |
| 38. 5.17 | 左岸より 28m | 小 雨 | 11:50 | 0.10 | 1.85 | 0.37 | - | 22.1 | 16.7 | 6:50 18:58 | 1:07 11:52 | 23.3 | なし | 6.9 |
| 38. 6.19 | 左岸より 28m | 晴 | 11:35 | 0.05 | 1.30 | 0.26 | - | 27.8 | 20.4 | 10:14 22:23 | 3:33 17:01 | 27.0 | なし | 7.3 |
| 38. 7.17 | 左岸より 28m | 晴 | 12:28 | 0.25 | 1.70 | 0.34 | - | 34.0 | 25.9 | 9:05 21:09 | 1:57 16:08 | 25.6 | なし | 7.2 |
| 38. 8.19 | 左岸より 28m | 晴 | 10:15 | 0.46 | 1.65 | 0.33 | - | 31.4 | 23.3 | - 12:02 | 5:26 18:47 | 29.3 | なし | 7.1 |
| 38. 9.13 | 左岸より 28m | 小 雨 | 11:30 | 0.50 | 2.00 | 0.40 | - | 26.5 | 21.7 | 8:31 21:26 | 0:42 16:10 | 24.8 | なし | 7.3 |
| 38.10.15 | 左岸より 28m | 雨 | 10:30 | 0.60 | 2.10 | 0.42 | - | 22.5 | 18.7 | 10:39 23:05 | 4:29 17:09 | 27.3 | なし | 7.3 |
| 38.11.18 | 左岸より 28m | 曇 | 11:35 | 0.48 | 2.00 | 0.40 | - | 12.5 | 12.3 | 0:36 12:42 | 7:26 18:25 | 1.8 | なし | 7.3 |
| 38.12.12 | 左岸より 28m | 晴 | 10:25 | 0.40 | 1.80 | 0.36 | - | 11.5 | 10.2 | 9:21 22:11 | 4:04 15:32 | 25.8 | なし | 7.3 |
| 39. 1.13 | 左岸より 28m | 曇 | 11:00 | 0.40 | 1.90 | 0.38 | - | 17.5 | 11.5 | 11:12 23:42 | 6:18 16:44 | 28.0 | なし | 7.3 |
| 39. 2.17 | 左岸より 28m | 曇 | 9:45 | 0.32 | 1.77 | 0.35 | - | 6.6 | 7.4 | 2:21 14:40 | 8:49 20:47 | 3.6 | なし | 7.3 |
| 39. 3.24 | 左岸より 28m | 曇 | 10:00 | 0.25 | 1.85 | 0.37 | - | 10.0 | 8.7 | 10:21 22:14 | 4:42 15:34 | 10.0 | なし | 7.3 |
| 39. 4.22 | 左岸より 28m | 晴 | 10:40 | 0.28 | 1.65 | 0.33 | - | 26.9 | 19.5 | 9:57 21:46 | 4:03 15:27 | 9.6 | なし | 7.3 |
| 39. 5.30 | 左岸より 28m | 晴 | 9:45 | 0.26 | 1.93 | 0.39 | - | 22.6 | 20.1 | 1:46 14:17 | 7:15 21:29 | 18.2 | なし | 7.2 |
| 39. 6.18 | 左岸より 28m | 晴 | 10:25 | 0.60 | 1.95 | 0.39 | - | 27.0 | 22.0 | 7:38 19:04 | 1:06 12:53 | 7.9 | なし | 7.1 |
| 39. 7.20 | 左岸より 28m | 曇 | 10:40 | 0.72 | 2.20 | 0.44 | - | 26.4 | 24.8 | 9:38 21:33 | 2:14 17:02 | 10.6 | なし | 7.1 |
| 39. 8.17 | 左岸より 28m | 雨後晴 | 10:45 | 0.69 | 1.45 | 0.29 | - | 30.0 | 26.9 | 7:30 19:28 | - 16:35 | 9.3 | なし | 7.1 |

水 質 調 査

| 深 度 | 透 明 度 | 全 物 質 濃 度 | 溶 解 性 固 形 物 | 懸 濁 物 | 塩 素 イ オン | ア 性 窒 素 | 亜 硝 酸 性 窒 素 | 硝 酸 性 窒 素 | 溶 存 酸 度 D.O | 化 学 的 溶 存 酸 度 C.O.D | 生 物 的 溶 存 酸 度 B.O.D | 総 硬 度 | 硫 酸 イ オン | 一 般 細 菌 数 | 大 腸 菌 数 |
|-----|--------------|-----------|-------------|-------|----------|---------|-------------|-----------|-------------|---------------------|---------------------|-------|----------|-----------|---------|
| 度 | cm | mg/l | mg/l | mg/l | mg/l | mg/l | mg/l | mg/l | mg/l | mg/l | mg/l | mg/l | mg/l | 個/ml | 個/ml |
| 12 | 30.0~ | 64 | 58 | 6 | 5.5 | 0.02 | 0.002 | 0.40 | 9.95 | 1.80 | 2.02 | 29.1 | 8.6 | - | - |
| 8 | 30.0~ | 92 | 62 | 30 | 6.3 | 0.06 | 0.002 | 0.53 | 8.48 | 2.16 | 0.50 | 36.8 | 7.7 | 定形的集落なし | 36.0 |
| 130 | 6.4 | 196 | 62 | 134 | 5.5 | 0.06 | 0.001 | 0.30 | 8.67 | 2.76 | 1.56 | 19.4 | 11.5 | - | - |
| 2 | 30.0~ | 76 | 72 | 4 | 6.4 | 0.04 | 0.001 | 0.33 | 8.35 | 0.36 | 0.46 | 33.2 | 3.9 | 100 | 16.0 |
| 18 | 28.1 | 92 | 64 | 28 | 5.4 | 0.05 | 0.002 | 0.33 | 7.65 | 3.20 | 1.22 | 25.6 | 9.6 | 1,300 | 24.0 |
| 1 | 30.0~ | 64 | 56 | 8 | 5.8 | 0.02 | 0.001 | 0.33 | 8.26 | 1.12 | 1.38 | 35.7 | 9.6 | 70 | - |
| 8 | 30.0~ | 84 | 76 | 8 | 5.7 | 0.04 | 0.001 | 0.32 | 8.77 | 1.08 | 0.71 | 36.2 | 9.6 | 160 | 16.0 |
| 8 | 30.0~ | 82 | 78 | 4 | 6.2 | 0.02 | 0.001 | 0.50 | 9.77 | 2.08 | 0.67 | 37.9 | 9.6 | 150 | 9.2 |
| 6 | 30.0~ | 64 | 62 | 2 | 5.3 | 0.08 | 0.001 | 0.61 | 10.29 | 1.96 | 2.00 | 35.2 | 4.8 | 15 | 3.5 |
| 10 | 30.0~ | 96 | 90 | 6 | 6.7 | 0.02 | 0.001 | 0.53 | 11.75 | 1.00 | 1.76 | 38.3 | 19.2 | 30 | 0.64 |
| 6 | 30.0~ | 70 | 66 | 4 | 5.6 | 0.04 | 0.001 | 0.40 | 11.97 | 1.28 | 1.69 | 31.2 | 6.7 | 30 | 2.8 |
| 12 | 30.0~ | 64 | 54 | 10 | 5.3 | 0.04 | 0.002 | 0.47 | 10.98 | 1.16 | 1.29 | 36.2 | 19.2 | 10 | 0.13 |
| 2 | 30.0~ | 72 | 68 | 4 | 4.9 | trace | trace | 0.20 | 10.17 | 1.16 | 1.30 | 40.8 | 19.2 | 定形的集落なし | 9.2 |
| 8 | 30.0~ | 74 | 68 | 6 | 6.2 | 0.04 | 0.001 | 0.03 | 9.21 | 1.40 | 2.13 | 24.5 | 9.6 | 230 | 54.0 |
| 4 | 30.0~ | 78 | 74 | 4 | 9.0 | 0.02 | 0.001 | 0.03 | 9.29 | 1.71 | 1.30 | 40.2 | 9.6 | 定形的集落なし | 13.0 |
| 5 | 30.0~ | 58 | 56 | 2 | 5.7 | 0.04 | trace | 0.03 | 11.57 | 2.16 | 1.07 | 3.23 | 9.6 | 110 | 4.9 |
| 1.0 | 30以上 | 32.0 | 30.0 | 2.0 | 6.5 | 0.02 | trace | 0.02 | 2.63 | 1.12 | 3.06 | 35.1 | 9.6 | 定形的集落なし | 0.7 |
| 2.5 | 30以上 | 116.0 | 100.0 | 16.0 | 6.48 | 0.110 | 0.002 | 0.140 | 8.86 | 2.22 | 2.09 | 27.53 | 18.53 | 50 | 0 |
| 5.9 | 28 | 64.0 | 40.0 | 24.0 | 5.10 | 0.091 | 0.001 | 0.835 | 8.56 | 2.48 | 0.96 | 24.8 | 29.8 | 1,100 | 6 |
| 2.8 | 25 | 96.0 | 64.0 | 32.0 | 5.11 | 0.042 | 0.013 | 0.240 | 8.57 | 2.96 | 0.40 | 29.3 | 13.0 | 1,160 | 9 |
| 4.1 | 20 | 46.0 | 33.0 | 13.0 | 7.02 | 0.058 | 0 | 0.864 | 7.92 | 1.31 | 0.80 | 36.1 | 8.45 | 0 | 0 |
| 5.0 | 17 | 66.0 | 60.0 | 6.0 | 6.70 | 0.09 | 0.012 | 0.627 | 8.63 | 1.55 | 2.03 | 32.48 | 13.8 | 320 | 100 |
| 2.2 | 18 | 92.0 | 88.0 | 4.0 | 6.67 | 0 | 0 | 0.85 | 8.75 | 0.19 | 0.56 | 48.12 | 16.05 | 70 | 0 |
| 1.8 | 18 | 87.0 | 65.0 | 22.0 | 6.8 | 0.13 | 0.005 | 0.18 | 9.13 | 0.43 | 0.97 | 30.0 | 27.24 | 360 | 50 |
| 0.6 | 30以上 | 68.0 | 65.0 | 3.0 | 6.7 | 0 | 0 | 0.20 | 10.91 | 0.10 | 0.70 | 38.3 | 32.8 | 1,400 | 100 |
| 2.5 | 30以上 | 103.0 | 99.0 | 4.0 | 6.0 | 0.13 | 0 | 0.29 | 11.24 | 0.25 | 1.29 | 39.5 | 6.7 | 700 | 0 |
| 3.0 | 0.30以上 | 88.4 | 74.3 | 14.1 | 6.7 | 0.09 | 0 | 0.17 | 10.22 | 0.77 | 1.84 | 44.1 | 23.0 | 140 | 20 |
| 2.5 | 0.30以上 | 70.9 | 64.5 | 6.4 | 5.5 | 0 | 0 | 0.62 | 11.96 | 0.44 | 2.31 | 34.6 | 14.0 | 290 | 0 |
| 3.9 | 0.30以上 | 68.5 | 57.4 | 11.1 | 3.4 | 0 | trace | 0.13 | 10.59 | 0.88 | 0.98 | 31.3 | 10.0 | 2,700 | 0 |
| 2.0 | 0.30以上 | 59.0 | 52.0 | 7.0 | 4.2 | 0 | 0 | 0.35 | 8.85 | 0.31 | 0.44 | 30.1 | 13.9 | 6,500 | 0 |
| 3.5 | 2.00以上 | 67.0 | 55.0 | 12.0 | 3.9 | 0 | trace | 0.22 | 8.80 | 0.49 | 0.54 | 35.6 | 6.2 | 600 | 10 |
| 3.0 | 2.00以上 | 122.0 | 107.0 | 15.0 | 4.2 | 0.11 | trace | 0.27 | 8.80 | 0.50 | 0.45 | 38.3 | 11.5 | 140 | 0 |
| 4.5 | 1.67, 0.30以上 | 73.0 | 45.0 | 28.0 | 5.0 | 0 | trace | 0.40 | 8.18 | 0.76 | 0.28 | 39.3 | 10.8 | 1,900 | 14 |
| 2.0 | 1.40, 0.30以上 | 114.0 | 110.0 | 4.0 | 6.7 | 0 | trace | 0.43 | 7.69 | 0.53 | 0.72 | 50.7 | 9.1 | 3,300 | 0 |

| 項目 単位 月日 | 採水 位置 | 天 候 | 採水 時刻 | 水 位 | 全 水深 | 採水 水深 | 流 量 | 気 温 | 水 温 | 干 潮 時刻 | 満 潮 時刻 | 月 令 | 臭 気 | P H |
|----------------|-------------|--------|----------|--------|---------|----------|--------|--------|--------|---------------|---------------|--------|--------|--------|
| | | | | | | | | | | | | | | |
| 第 十 | | | | | | | | | | | | | | |
| 39. 9.16 | 左岸より 28m | 曇 晴 | 11:00 | 0.76 | 2.35 | 0.47 | - | 25.8 | 25.2 | 8:17 21:46 | 16:54 | 9.9 | なし | 6.9 |
| 39.10.15 | 左岸より 28m | 晴 | 11:00 | 0.50 | 2.54 | 0.51 | - | 23.4 | 19.1 | 7:10 21:14 | 15:47 | 9.4 | なし | 7.1 |
| 39.11.15 | 左岸より 28m | 曇 | 10:40 | 0.40 | 2.80 | 0.56 | - | 13.8 | 13.8 | 8:33 21:28 | 2:15 15:51 | 10.8 | なし | 6.9 |
| 39.12.14 | 左岸より 28m | 晴 | 11:15 | 0.45 | 2.35 | 0.47 | - | 11.1 | 9.0 | 7:31 20:45 | 1:31 14:04 | 10.1 | なし | 7.0 |

対照番号 2

西 高 房

| 西高房 | 採水 位置 | 天 候 | 採水 時刻 | 水 位 | 全 水深 | 採水 水深 | 流 量 | 気 温 | 水 温 | 干 潮 時刻 | 満 潮 時刻 | 月 令 | 臭 気 | P H |
|----------|-------------|--------|----------|--------|---------|----------|--------|--------|--------|----------------|----------------|--------|--------|--------|
| 36. 7. 4 | 左岸より 57m | 曇 | 11:25 | - | 1.25 | 0.25 | - | 27.4 | 22.0 | 4:19 16:24 | 9:56 23:13 | 20.9 | なし | 7.4 |
| 36. 7.20 | 左岸より 57m | 晴 | 10:25 | 0.71 | 0.90 | 0.20 | - | 27.4 | 25.4 | 4:36 16:20 | 10:18 23:01 | 7.3 | なし | 7.3 |
| 36. 8. 4 | 左岸より 57m | 曇 | 10:10 | 0.58 | 0.80 | 0.20 | - | 32.2 | 26.2 | 5:54 17:37 | 12:05 23:57 | 22.3 | なし | 7.4 |
| 36. 8.17 | 左岸より 57m | 曇後晴 | 10:25 | 0.06 | 1.30 | 0.25 | - | 30.9 | 26.4 | 3:07 15:09 | 9:12 21:32 | 6.7 | なし | 7.3 |
| 36. 9. 4 | 左岸より 57m | 雨後晴 | 10:40 | 0.10 | 1.40 | 0.28 | - | 28.8 | 25.7 | 8:01 20:58 | - 16:08 | 23.7 | なし | 7.3 |
| 36. 9.14 | 左岸より 57m | 晴後雨 | 10:25 | 0.10 | 1.35 | 0.27 | - | 29.8 | 25.6 | 2:02 14:12 | 8:22 20:21 | 4.0 | 微 | 7.4 |
| 36.10. 2 | 左岸より 57m | 雨後曇 | 10:15 | 0.46 | 0.86 | 0.20 | - | 21.9 | 21.5 | 5:29 18:25 | 13:27 22:59 | 22.0 | 微 | 7.2 |
| 36.10.17 | 左岸より 57m | 曇 | 10:30 | 0.48 | 0.60 | 0.20 | - | 26.9 | 20.2 | 4:59 17:39 | 12:24 22:49 | 7.3 | なし | 7.4 |
| 36.11. 6 | 左岸より 57m | 晴 | 10:35 | 0.21 | 0.50 | 0.20 | - | 16.9 | 15.8 | 10:39 23:06 | 4:56 16:51 | 27.3 | なし | 7.4 |
| 36.11.15 | 左岸より 57m | 晴 | 10:10 | 0.50 | 0.80 | 0.20 | - | 14.8 | 11.9 | 4:39 17:42 | 11:58 22:46 | 6.7 | なし | 7.3 |
| 36.12. 1 | 左岸より 57m | 晴 | 10:35 | 0.42 | 0.60 | 0.20 | - | 15.3 | 13.4 | 5:56 19:56 | - 13:21 | 22.7 | なし | 7.3 |
| 36.12.15 | 左岸より 57m | 晴 | 10:25 | 0.19 | 0.40 | 0.20 | - | 7.8 | 7.1 | 5:20 18:44 | - 12:18 | 7.1 | 土臭 | 7.4 |
| 37. 5.25 | 左岸より 57m | 晴 | 11:30 | 0.75 | 0.97 | 0.25 | - | 22.2 | 19.1 | 3:48 16:29 | 9:31 23:38 | 20.9 | なし | 7.79 |
| 37. 6. 8 | 左岸より 57m | 晴 | 11:25 | 0.78 | 0.99 | 0.25 | - | 24.9 | 19.9 | 3:43 15:50 | 8:50 23:11 | 5.6 | なし | 7.60 |
| 37. 7.10 | 左岸より 57m | 晴 | 11:45 | 0.77 | 1.05 | 0.25 | - | 28.4 | 23.4 | 5:57 17:15 | 11:14 - | 8.1 | なし | 7.63 |
| 37. 8. 6 | 左岸より 57m | 晴 | 10:55 | 0.81 | 1.08 | 0.25 | - | 31.5 | 25.6 | 3:11 15:12 | 3:02 21:47 | 5.6 | なし | 7.67 |
| 37. 9. 5 | 左岸より 57m | 晴 | 11:05 | 0.82 | 1.86 | 0.37 | - | 30.6 | 24.8 | 3:08 15:03 | 9:26 21:15 | 6.0 | なし | 7.11 |
| 37.10. 2 | 左岸より 57m | 晴 | 11:00 | 0.65 | 0.95 | 0.25 | - | 26.3 | 21.6 | 1:33 18:43 | 8:00 19:45 | 3.3 | なし | 7.04 |
| 37.11. 6 | 左岸より 57m | 晴 | 11:10 | 0.25 | 0.55 | 0.25 | - | 17.0 | 12.4 | 6:29 19:52 | - 13:56 | 6.6 | なし | 7.87 |
| 37.12. 4 | 左岸より 57m | 晴 | 10:45 | 0.42 | 1.63 | 0.33 | - | 11.9 | 9.3 | 4:38 17:44 | 11:49 22:54 | 6.9 | なし | 7.70 |
| 38. 1. 1 | 左岸より 57m | 曇 | 10:40 | 0.52 | 1.60 | 0.32 | - | 4.5 | 4.5 | 0:32 12:50 | 7:29 18:27 | 15.2 | なし | 7.29 |
| 38. 4.26 | 左岸より 57m | 晴 | 10:05 | 0.50 | 0.85 | 0.20 | - | 17.0 | 14.3 | 1:10 13:32 | 7:04 20:14 | 2.3 | なし | 6.9 |
| 38. 5.17 | 左岸より 57m | 小雨 | 11:15 | 0.40 | 0.70 | 0.14 | - | 22.2 | 17.1 | 6:50 18:58 | 1:07 11:52 | 23.3 | なし | 6.9 |
| 38. 6.19 | 左岸より 57m | 晴 | 10:58 | 0.86 | 1.15 | 0.23 | - | 28.5 | 21.9 | 10:14 22:23 | 3:33 17:01 | 27.0 | なし | 7.1 |
| 38. 7.17 | 左岸より 57m | 晴 | 11:48 | 0.42 | 0.53 | 0.10 | - | 34.5 | 27.5 | 9:05 21:09 | 1:57 16:08 | 25.6 | なし | 6.9 |
| 38. 8.19 | 左岸より 57m | 晴 | 9:45 | 0.89 | 0.95 | 0.19 | - | 28.5 | 24.2 | 12:02 8:31 | 18:47 0:42 | 29.3 | なし | 7.1 |
| 38. 9.13 | 左岸より 57m | 小雨 | 10:48 | 0.40 | 0.70 | 0.14 | - | 26.5 | 21.8 | 21:25 10:39 | 16:10 4:29 | 24.8 | なし | 7.1 |
| 38.10.15 | 左岸より 57m | 雨 | 9:45 | 0.25 | 0.55 | 0.10 | - | 20.8 | 19.2 | 23:05 | 17:09 | 27.3 | なし | 7.1 |

| 濁度 | 透明度 | 全蒸発残留 | 溶解性蒸発 | 懸濁物 | 塩素イオン | フ性窒素モニア | 亜硝酸性窒 | 硝酸性窒素 | 溶存酸素 D.O | 化学的酸素消費量 C.O.D | 生物的酸素消費量 B.O.D | 総硬度 | 硫酸イオン | 一般細菌数 | 大腸菌群 |
|-----|----------------|-------|-------|------|-------|---------|-------|-------|----------|----------------|----------------|------|-------|-------|------|
| 度 | cm | mg/l | mg/l | mg/l | mg/l | mg/l | mg/l | mg/l | mg/l | mg/l | mg/l | mg/l | mg/l | 個/ml | 個/ml |
| 3.0 | 1.85以上 0.50 | 92.0 | 85.0 | 7.0 | 6.7 | 0 | 0.028 | 0.35 | 7.63 | 0.92 | 0.67 | 54.2 | 8.6 | 1,000 | 0 |
| 1.5 | 2.50以上 0.50 | 71.0 | 67.0 | 4.0 | 6.4 | 0 | 0 | 0.36 | 9.42 | 0.54 | 0.24 | 39.1 | 5.0 | 2,300 | 0 |
| 3.0 | 2.50以上 0.30 | 114.0 | 98.0 | 16.0 | 5.5 | 0 | 0 | 0.08 | 10.83 | 0.85 | 1.54 | 34.4 | 8.2 | 600 | 0 |
| 3.0 | 2.15以上 0.30 | 87.0 | 83.0 | 4.0 | 7.0 | 0 | 0 | 0.25 | 12.53 | 0.32 | 2.09 | 43.7 | 0 | 900 | 0 |

水 質 調 査

| | | | | | | | | | | | | | | | |
|-----|-------|-------|-------|------|-------|-------|-------|-------|-------|------|------|-------|-------|---------|------|
| 10 | 30.0~ | 98 | 92 | 6 | 7.2 | 0.06 | 0.007 | 0.67 | 9.31 | 2.36 | 2.02 | 35.8 | 6.7 | - | - |
| 10 | 30.0~ | 102 | 80 | 22 | 7.2 | 0.02 | 0.005 | 0.46 | 8.72 | 2.72 | 0.39 | 40.1 | 9.6 | 定形的集落なし | 24.0 |
| 850 | 7.8 | 110 | 68 | 42 | 7.1 | 0.07 | 0.002 | 0.27 | 8.10 | 3.44 | 2.21 | 25.6 | 9.6 | - | - |
| 3 | 30.0~ | 82 | 80 | 2 | 6.5 | 0.06 | 0.001 | 0.27 | 8.06 | 0.44 | 0.98 | 35.4 | 4.8 | 150 | 24.0 |
| 16 | 28.3 | 90 | 78 | 12 | 8.4 | 0.05 | 0.004 | 0.37 | 6.95 | 3.24 | 1.82 | 38.4 | 19.2 | 1,400 | 24.0 |
| 1 | 30.0~ | 88 | 80 | 8 | 10.8 | 0.02 | 0.002 | 0.20 | 7.94 | 1.20 | 0.48 | 41.8 | 9.6 | 120 | - |
| 10 | 30.0~ | 86 | 72 | 14 | 7.2 | 0.06 | 0.002 | 0.38 | 8.10 | 0.76 | 0.86 | 39.1 | 19.2 | 定形的集落なし | 16.0 |
| 6 | 30.0~ | 86 | 84 | 2 | 7.4 | 0.03 | 0.002 | 0.53 | 9.59 | 1.16 | 0.25 | 39.2 | 9.6 | 100 | 16.0 |
| 10 | 29.8 | 84 | 80 | 4 | 6.9 | 0.03 | 0.001 | 0.75 | 10.17 | 2.16 | 1.29 | 40.7 | 9.6 | 50 | 16.0 |
| 6 | 30.0~ | 82 | 80 | 2 | 11.9 | 0.02 | 0.001 | 0.43 | 11.69 | 1.36 | 1.11 | 38.4 | 9.6 | 50 | 1.7 |
| 8 | 30.0~ | 82 | 78 | 4 | 7.7 | 0.12 | 0.003 | 0.50 | 11.94 | 1.24 | 2.71 | 42.9 | 9.6 | 100 | 2.8 |
| 14 | 30.0~ | 102 | 82 | 20 | 9.2 | 0.04 | 0.002 | 0.50 | 10.65 | 1.28 | 1.77 | 42.1 | 28.8 | 50 | 0.22 |
| 6 | 30.0~ | 70 | 68 | 2 | 5.8 | 0.05 | trace | 0.13 | 9.65 | 3.76 | 1.40 | 28.5 | 19.2 | 定形的集落なし | 5.4 |
| 8 | 30.0~ | 82 | 76 | 6 | 6.2 | 0.02 | trace | 0.02 | 9.41 | 1.64 | 2.74 | 31.2 | 9.6 | 定形的集落なし | 35.0 |
| 9 | 30.0~ | 90 | 88 | 2 | 8.4 | 0.06 | 0.013 | 0.07 | 9.01 | 2.08 | 1.50 | 32.3 | 8.4 | 380 | 54.0 |
| 10 | 30.0~ | 64 | 54 | 10 | 8.2 | 0.08 | 0.001 | 0.03 | 8.58 | 2.04 | 0.24 | 21.7 | 9.6 | 330 | 7.9 |
| 5 | 30.0~ | 86 | 72 | 14 | 8.8 | 0.02 | 0.002 | 0.03 | 9.26 | 2.06 | 1.00 | 62.2 | 9.6 | 定形的集落なし | 7.9 |
| 3 | 30.0~ | 80 | 74 | 6 | 9.6 | 0.02 | 0.002 | 0.03 | 9.48 | 2.72 | 1.12 | 40.8 | 19.2 | 定形的集落なし | 3.3 |
| 8 | 30.0~ | 80 | 68 | 2 | 6.7 | 0.08 | trace | 0.05 | 11.49 | 2.48 | 1.81 | 35.8 | 9.6 | 40 | 24.0 |
| 2 | 30.0~ | 60 | 54 | 6 | 6.6 | 0.02 | trace | 0.05 | 11.69 | 1.72 | 2.64 | 37.9 | 13.4 | 定形的集落なし | 1.3 |
| 2.0 | 30以上 | 58.0 | 54.0 | 4.0 | 5.7 | 0.04 | trace | 0.02 | 12.68 | 1.16 | 3.09 | 37.4 | 13.4 | 70 | 2.2 |
| 3.4 | 30以上 | 130.0 | 110.0 | 20.0 | 7.84 | 0.097 | 0.003 | 0.150 | 8.32 | 2.22 | 2.14 | 29.84 | 24.77 | 220 | 0 |
| 5.2 | 30以上 | 88.0 | 58.0 | 30.0 | 7.50 | 0.109 | 0.001 | 0.963 | 7.91 | 2.28 | 0.77 | 28.3 | 34.2 | 3,500 | 9 |
| 6.5 | 25 | 120.0 | 98.0 | 22.0 | 6.82 | 0.028 | 0.001 | 0.792 | 8.35 | 3.80 | 0.42 | 32.3 | 11.6 | 400 | 3 |
| 6.2 | 18 | 100.0 | 80.0 | 20.0 | 10.7 | 0.046 | 0 | 0.956 | 5.99 | 1.80 | 1.19 | 38.50 | 9.0 | 95 | 29 |
| 7.4 | 17 | 176.0 | 150.0 | 26.0 | 10.1 | 0.09 | 0.013 | 0.695 | 8.32 | 1.19 | 0.20 | 49.32 | 21.5 | 1,900 | 450 |
| 5.2 | 16 | 103.3 | 94.0 | 9.3 | 33.34 | 0 | 0.001 | 0.20 | 8.46 | 0.77 | 1.12 | 24.06 | 22.47 | 500 | 170 |
| 3.8 | 18 | 101.0 | 88.0 | 13.0 | 6.8 | 0.07 | 0 | 0.11 | 9.02 | 0.45 | 1.54 | 36.0 | 23.44 | 500 | 100 |

| 項目 單位 月日 | 採水位置 | 天候 | 採水時刻 | 水位 | 全水深 | 採水深 | 流量 | 氣温 | 水温 | 干潮時刻 | 満潮時刻 | 月令 | 臭気 | P |
|----------------|-------------|-----|-------|------|------|------|----|------|------|----------------|---------------|------|----|-----|
| | | | | | | | | | | | | | | |
| 西高房 | | | | | | | | | | | | | | |
| 38.11.18 | 左岸より 57m | 曇 | 11:00 | 0.50 | 0.80 | 0.16 | - | 12.0 | 12.9 | 0:36 12:42 | 7:26 18:25 | 1.8 | なし | 7.3 |
| 38.12.12 | 左岸より 57m | 晴 | 9:50 | 0.14 | 1.70 | 0.34 | - | 11.2 | 10.7 | 9:21 22:11 | 4:04 15:32 | 25.8 | なし | 7.3 |
| 39. 1.13 | 左岸より 57m | 曇 | 10:20 | 0.46 | 2.30 | 0.46 | - | 15.5 | 11.5 | 11:12 23:43 | 6:13 16:44 | 28.0 | なし | 7.3 |
| 39. 2.17 | 左岸より 57m | 曇 | 10:30 | 0.64 | 2.50 | 0.50 | - | 7.0 | 7.6 | 2:21 14:40 | 8:49 20:47 | 3.6 | なし | 7.3 |
| 39. 3.24 | 左岸より 57m | 曇 | 10:40 | 0.52 | 2.28 | 0.46 | - | 11.0 | 9.6 | 10:12 22:14 | 4:42 15:34 | 10.0 | なし | 7.4 |
| 39. 4.22 | 左岸より 57m | 晴 | 10:00 | 0.48 | 2.25 | 0.50 | - | 23.0 | 20.2 | 9:57 21:46 | 4:03 15:27 | 9.6 | なし | 7.1 |
| 39. 5.30 | 左岸より 57m | 晴 | 10:20 | 0.88 | 2.60 | 0.52 | - | 22.5 | 21.8 | 1:46 14:17 | 7:15 21:29 | 18.2 | なし | 7.4 |
| 39. 6.18 | 左岸より 57m | 晴 | 9:55 | 0.85 | 2.50 | 0.50 | - | 26.7 | 30.8 | 7:38 19:04 | 1:06 12:53 | 7.9 | なし | 7.3 |
| 39. 7.20 | 左岸より 57m | 曇 | 9:55 | 0.60 | 2.50 | 0.50 | - | 27.5 | 25.3 | 9:38 21:33 | 2:14 17:02 | 10.6 | なし | 7.0 |
| 39. 8.17 | 左岸より 57m | 雨後晴 | 10:00 | 0.04 | 2.80 | 0.56 | - | 28.1 | 28.2 | 7:30 19:28 | 16:35 | 9.3 | なし | 7.0 |
| 39. 9.16 | 左岸より 57m | 曇時晴 | 10:30 | 0.81 | 2.55 | 0.51 | - | 28.0 | 26.0 | 8:17 23:46 | 16:54 | 9.9 | なし | 7.1 |
| 39.10.15 | 左岸より 57m | 晴 | 10:15 | 0.22 | 2.20 | 0.44 | - | 22.3 | 20.1 | 7:10 21:14 | 15:47 | 9.4 | なし | 7.1 |
| 39.11.15 | 左岸より 57m | 曇 | 10:05 | 0.55 | 2.20 | 0.44 | - | 12.3 | 14.0 | 8:33 21:28 | 2:15 15:51 | 10.8 | なし | 6.9 |
| 39.12.14 | 左岸より 57m | 晴 | 10:30 | 0.51 | 2.30 | 0.46 | - | 10.5 | 9.0 | 7:31 20:45 | 1:31 14:04 | 10.1 | なし | 7.0 |

対照番号 3

向 喜 来

| | | | | | | | | | | | | | | |
|----------|-------------|-----|-------|------|------|------|---|------|------|----------------|----------------|------|-----|------|
| 向喜来 | | | | | | | | | | | | | | |
| 36. 7. 4 | 左岸より 60m | 曇 | 11:00 | 1.51 | 2.60 | 0.50 | - | 29.6 | 22.4 | 4:19 16:24 | 9:56 23:13 | 20.9 | なし | 7.6 |
| 36. 7.20 | 左岸より 60m | 晴 | 10:00 | 1.21 | 2.15 | 0.43 | - | 29.3 | 26.5 | 4:35 16:20 | 10:18 23:01 | 7.3 | 微 | 7.4 |
| 36. 8. 4 | 左岸より 60m | 曇 | 9:50 | 0.98 | 2.40 | 0.48 | - | 29.5 | 25.8 | 5:54 17:37 | 12:06 23:57 | 22.3 | なし | 7.2 |
| 36. 8.17 | 左岸より 60m | 曇後雨 | 9:50 | 1.56 | 2.70 | 0.54 | - | 28.5 | 26.7 | 3:07 15:09 | 9:12 21:32 | 5.7 | なし | 7.5 |
| 36. 9. 4 | 左岸より 60m | 雨後晴 | 10:15 | 1.08 | 2.05 | 0.41 | - | 26.5 | 25.9 | 8:01 20:53 | - 16:08 | 23.7 | なし | 7.6 |
| 36. 9.14 | 左岸より 60m | 晴後雨 | 10:00 | 1.52 | 2.55 | 0.51 | - | 29.5 | 26.1 | 2:02 14:12 | 8:22 20:21 | 4.0 | 土臭 | 7.6 |
| 36.10. 2 | 左岸より 60m | 雨後曇 | 9:55 | 1.02 | 1.70 | 0.34 | - | 22.7 | 22.5 | 5:29 18:25 | 13:27 22:39 | 22.0 | 土臭 | 7.7 |
| 36.10.17 | 左岸より 60m | 曇 | 9:40 | 0.88 | 1.95 | 0.39 | - | 26.1 | 20.9 | 4:59 17:39 | 12:24 22:49 | 7.3 | なし | 7.5 |
| 36.11. 6 | 左岸より 60m | 晴 | 10:05 | 0.60 | 1.40 | 0.28 | - | 20.1 | 16.3 | 10:39 23:06 | 4:56 16:51 | 27.3 | なし | 7.5 |
| 36.11.15 | 左岸より 60m | 晴 | 9:55 | 1.02 | 1.80 | 0.36 | - | 11.6 | 13.2 | 4:39 17:42 | 11:58 22:46 | 6.7 | 汚泥臭 | 7.7 |
| 36.12. 1 | 左岸より 60m | 晴 | 10:05 | 0.98 | 1.80 | 0.36 | - | 15.3 | 13.5 | 5:56 19:56 | - 13:21 | 22.7 | 藻臭 | 8.0 |
| 36.12.15 | 左岸より 60m | 晴 | 10:00 | 0.86 | 1.60 | 0.32 | - | 8.3 | 7.9 | 5:20 18:44 | - 12:18 | 7.1 | 汚泥臭 | 7.6 |
| 36.12.15 | 左岸より 60m | 晴 | 10:00 | - | - | 0.32 | - | 8.3 | - | 5:20 3:48 | - 12:18 | 7.1 | 藻臭 | 7.9 |
| 37. 5.25 | 左岸より 60m | 晴 | 10:45 | 1.30 | 1.32 | 0.26 | - | 20.8 | 19.2 | 18:29 16:29 | 9:31 23:38 | 20.9 | なし | 7.74 |
| 37. 6. 8 | 左岸より 60m | 晴 | 10:25 | 1.32 | 2.38 | 0.48 | - | 22.5 | 20.7 | 3:43 15:50 | 8:50 23:11 | 5.6 | なし | 7.37 |
| 37. 7.10 | 左岸より 60m | 晴 | 10:55 | 1.30 | 2.42 | 0.48 | - | 27.2 | 23.4 | 5:57 17:15 | 11:14 | 8.1 | なし | 7.18 |
| 37. 8. 6 | 左岸より 60m | 晴 | 10:10 | 1.30 | 2.45 | 0.49 | - | 31.0 | 26.2 | 3:11 15:12 | 9:02 21:47 | 5.6 | なし | 7.71 |
| 37. 9. 5 | 左岸より 60m | 晴 | 10:15 | 1.31 | 2.45 | 0.49 | - | 31.2 | 25.3 | 3:08 15:03 | 9:26 21:15 | 6.0 | なし | 7.06 |

| 濁度 | 透明度 | 全養分残留 | 溶残留物蒸発 | 懸濁物 | 塩素イオン | ア性窒素 | 亜硝酸性窒素 | 硝酸性窒素 | 溶存窒素 D.O | 化学的求量窒素 C.O.D | 生物的求量窒素 B.O.D | 総硬度 | 硫酸イオン | 一般細菌数 | 大腸菌群 |
|-----|----------------|-------|--------|------|-------|------|--------|-------|----------|---------------|---------------|------|-------|-------|------|
| 度 | cm | mg/l | mg/l | mg/l | mg/l | mg/l | mg/l | mg/l | mg/l | mg/l | mg/l | mg/l | mg/l | 個/ml | 個/ml |
| 1.0 | 30以上 | 82.0 | 72.0 | 10.0 | 5.7 | 0 | 0 | 0.11 | 10.80 | 1.02 | 0.93 | 39.6 | 24.8 | 3,500 | 550 |
| 3.8 | 30以上 | 114.0 | 106.0 | 8.0 | 6.7 | 0.14 | 0 | 0.19 | 11.56 | 0.35 | 1.64 | 40.1 | 18.6 | 1,200 | 0 |
| 5.5 | 0.23 | 85.9 | 70.3 | 15.6 | 6.7 | 0 | 0 | 0.24 | 10.09 | 0.89 | 1.99 | 44.1 | 23.0 | 700 | 400 |
| 4.0 | 0.28 | 84.8 | 69.9 | 14.9 | 5.5 | 0.04 | 0 | 0.64 | 11.84 | 0.71 | 2.15 | 36.7 | 14.4 | 170 | 10 |
| 4.2 | 0.30以上 | 68.1 | 46.5 | 20.6 | 3.4 | 0 | 0 | 0.14 | 10.47 | 1.44 | 1.59 | 31.3 | 21.4 | - | 0 |
| 5.5 | 0.30以上 | 85.0 | 68.0 | 17.0 | 4.2 | 0 | 0 | 0.17 | 8.10 | 0.46 | 1.03 | 31.3 | 15.0 | 360 | 0 |
| 5.0 | 1.70 0.30以上 | 87.0 | 73.0 | 14.0 | 4.0 | 0 | 0 | 0.21 | 8.93 | 1.30 | 0.54 | 35.0 | 11.9 | 300 | 0 |
| 3.5 | 1.72 0.30以上 | 124.0 | 95.0 | 29.0 | 5.9 | 0.11 | trace | 0.44 | 8.80 | 0.67 | 0.98 | 40.3 | 12.0 | 140 | 0 |
| 3.5 | 2.35 0.30以上 | 77.0 | 65.0 | 12.0 | 7.7 | 0 | trace | 0.60 | 8.06 | 0.76 | 1.36 | 45.8 | 12.3 | 1,200 | 29 |
| 2.0 | 3.00 0.30以上 | 115.0 | 104.0 | 11.0 | 7.4 | 0 | trace | 0.18 | 6.20 | 1.06 | 1.61 | 54.2 | 12.5 | 4,700 | 0 |
| 3.0 | 2.55 0.50以上 | 115.0 | 97.0 | 18.0 | 6.7 | 0 | 0.021 | 0.18 | 7.54 | 0.83 | 0.78 | 57.7 | 10.0 | 1,800 | 0 |
| 5.0 | 2.20 0.39以上 | 108.0 | 93.0 | 15.0 | 8.0 | 0 | trace | 0.46 | 9.33 | 0.64 | 0.87 | 56.6 | 12.6 | 4,000 | 0 |
| 5.0 | 1.45 0.30以上 | 122.0 | 110.0 | 12.0 | 7.4 | 0 | 0 | 0.18 | 10.17 | 0.54 | 0.91 | 40.8 | 12.6 | 600 | 10 |
| 3.5 | 1.45 0.30以上 | 97.0 | 92.0 | 5.0 | 7.4 | 0 | 0 | 0.22 | 12.43 | 0.40 | 1.53 | 45.5 | 14.7 | 2,000 | 0 |

水 質 調 査

| | | | | | | | | | | | | | | | |
|----|-------|--------|--------|-------|----------|------|-------|------|-------|------|------|---------|---------|-------------|------|
| 18 | 30.0~ | 118 | 108 | 10 | 17.3 | 0.08 | 0.006 | 0.60 | 8.98 | 2.96 | 1.63 | 37.9 | 9.6 | - | - |
| 16 | 29.0 | 202 | 192 | 10 | 59.9 | 0.02 | 0.004 | 0.43 | 7.84 | 2.84 | 0.66 | 54.6 | 19.2 | 定形的 集落なし | 16.0 |
| 50 | 15.3 | 124 | 78 | 46 | 16.0 | 0.08 | 0.002 | 0.17 | 7.06 | 2.88 | 1.31 | 29.4 | 19.2 | - | - |
| 4 | 30.0~ | 242 | 224 | 18 | 74.7 | 0.06 | 0.002 | 0.30 | 8.70 | 0.88 | 1.18 | 55.4 | 19.2 | 100 | 24.0 |
| 6 | 30.0~ | 818 | 772 | 46 | 348.9 | 0.04 | 0.003 | 0.23 | 7.15 | 1.64 | 1.27 | 147.9 | 67.2 | 1,100 | 24.0 |
| 6 | 30.0~ | 8,678 | 8,322 | 356 | 4,199.8 | 0.02 | 0.002 | 0.23 | 6.92 | 2.84 | 0.48 | 1,394.5 | 576.0 | 1,200 | - |
| 4 | 30.0~ | 10,120 | 9,706 | 414 | 4,735.8 | 0.05 | 0.003 | 0.28 | 8.16 | 2.96 | 0.71 | 1,595.1 | 480.0 | 400 | 9.2 |
| 6 | 30.0~ | 7,318 | 7,242 | 76 | 3,531.8 | 0.02 | 0.003 | 0.47 | 8.89 | 2.40 | 0.14 | 1,184.2 | 384.0 | 150 | 9.2 |
| 8 | 30.0~ | 4,436 | 4,138 | 298 | 2,117.3 | 0.05 | 0.003 | 0.72 | 9.10 | 2.96 | 0.21 | 749.1 | 259.2 | 20 | 3.5 |
| 4 | 30.0~ | 14,762 | 13,978 | 784 | 7,008.9 | 0.02 | 0.002 | 0.30 | 10.59 | 3.56 | 1.74 | 2,364.8 | 672.0 | 50 | 0.46 |
| 14 | 27.3 | 8,698 | 8,172 | 526 | 4,092.1 | 0.02 | 0.004 | 0.13 | 14.49 | 6.56 | 4.76 | 1,448.9 | 576.0 | 20 | 0.13 |
| 8 | 30.0~ | 8,572 | 8,216 | 356 | 4,136.3 | 0.01 | 0.004 | 0.37 | 10.75 | 1.72 | 2.20 | 1,466.5 | 768.0 | 30 | 0.13 |
| 6 | 30.0~ | 28,476 | 25,598 | 2,878 | 12,868.9 | 0.02 | 0.003 | 0.20 | 10.22 | 7.00 | 2.54 | 4,415.0 | 2,304.0 | - | - |
| 8 | 30.0~ | 1,792 | 1,690 | 102 | 812.1 | 0.04 | 0.002 | 0.13 | 9.23 | 3.40 | 1.16 | 315.6 | 172.8 | 定形的 集落なし | 24.0 |
| 9 | 30.0~ | 366 | 362 | 4 | 141.5 | 0.02 | 0.002 | 0.03 | 8.95 | 1.76 | 3.19 | 75.0 | 48.0 | 定形的 集落なし | 4.9 |
| 18 | 30.0~ | 122 | 114 | 8 | 20.1 | 0.06 | 0.009 | 0.10 | 8.66 | 1.72 | 2.08 | 32.1 | 19.2 | 430 | 35.0 |
| 10 | 30.0~ | 84 | 76 | 8 | 22.3 | 0.08 | 0.001 | 0.03 | 7.95 | 2.12 | 1.35 | 25.6 | 19.2 | 390 | 35.0 |
| 8 | 30.0~ | 406 | 402 | 4 | 187.5 | 0.02 | 0.003 | 0.03 | 8.01 | 2.23 | 1.03 | 91.4 | 38.4 | 定形的 集落なし | 92.0 |

| 項目 単位 月日 | 採水 位置 | 天 候 | 採水 時刻 | 水 位 | 全 水 深 | 採水 水深 | 流 量 | 気 温 | 水 温 | 干 潮 時 刻 | 満 潮 時 刻 | 月 令 | 臭 気 | P H |
|----------------|-------------|--------|----------|--------|-------------|----------|--------|--------|--------|------------------|------------------|--------|--------|--------|
| | | | | | | | | | | | | | | |
| 向喜来 | | | | | | | | | | | | | | |
| 37.10.2 | 左岸より 60m | 晴 | 11:40 | 1.22 | 2.37 | 0.47 | - | 27.5 | 22.7 | 1:33 13:43 | 8:00 19:45 | 3.3 | なし | 7.43 |
| 37.11.6 | 左岸より 60m | 晴 | 10:40 | 0.68 | 1.80 | 0.36 | - | 17.1 | 14.6 | 6:29 19:52 | - 13:56 | 8.6 | なし | 7.62 |
| 37.12.4 | 左岸より 60m | 晴 | 11:25 | 1.12 | 2.25 | 0.45 | - | 12.8 | 11.4 | 4:38 17:44 | 11:49 22:54 | 6.9 | なし | 7.59 |
| 38.1.11 | 左岸より 60m | 曇 | 10:10 | 1.12 | 2.25 | 0.45 | - | 5.0 | 5.6 | 0:32 12:50 | 7:29 18:27 | 15.2 | なし | 7.73 |
| 38.4.26 | 左岸より 60m | 晴 | 9:40 | 1.10 | 2.30 | 0.46 | - | 16.2 | 14.6 | 1:10 13:32 | 7:04 20:14 | 2.3 | なし | 6.9 |
| 38.5.17 | 左岸より 60m | 小雨 | 10:30 | 0.92 | 2.10 | 0.42 | - | 21.6 | 17.1 | 6:50 18:58 | 1:07 11:52 | 23.3 | なし | 6.9 |
| 38.6.19 | 左岸より 60m | 晴 | 10:37 | 1.32 | 2.50 | 0.50 | - | 26.5 | 22.5 | 10:14 22:23 | 3:33 17:01 | 27.0 | なし | 7.1 |
| 38.7.17 | 左岸より 60m | 晴 | 10:45 | 1.00 | 1.40 | 0.28 | - | 33.0 | 27.3 | 9:05 21:09 | 1:57 16:08 | 25.6 | なし | 6.9 |
| 38.9.13 | 左岸より 60m | 小雨 | 10:25 | 0.65 | 1.80 | 0.36 | - | 24.8 | 22.7 | 8:31 21:26 | 0:42 16:10 | 24.8 | なし | 7.1 |
| 38.11.18 | 左岸より 60m | 曇 | 10:27 | 1.10 | 2.15 | 0.43 | - | 10.5 | 13.5 | 0:36 12:42 | 7:26 18:25 | 1.8 | なし | 7.7 |

対照番号 4

古 川

| | | | | | | | | | | | | | | |
|----------|--------------|-----|-------|------|------|------|---|------|------|----------------|----------------|------|-----|------|
| 古 川 | | | | | | | | | | | | | | |
| 36.7.4 | 左岸より 108m | 曇 | 10:30 | 1.60 | 2.06 | 0.41 | - | 27.2 | 24.8 | 4:19 16:24 | 9:55 23:13 | 20.9 | なし | 7.3 |
| 36.7.20 | 左岸より 108m | 晴 | 9:35 | 1.25 | 1.75 | 0.35 | - | 29.3 | 27.1 | 4:35 16:20 | 10:18 23:01 | 7.3 | 土臭 | 7.5 |
| 36.8.4 | 左岸より 108m | 曇 | 9:30 | 1.12 | 1.60 | 0.32 | - | 29.0 | 25.5 | 5:54 17:37 | 12:05 23:57 | 22.3 | なし | 7.4 |
| 36.8.17 | 左岸より 108m | 曇後雨 | 9:20 | 1.58 | 2.10 | 0.42 | - | 27.6 | 25.8 | 3:07 15:09 | 9:12 21:32 | 5.7 | 油臭 | 7.2 |
| 36.9.4 | 左岸より 108m | 雨後晴 | 9:40 | 1.61 | 2.10 | 0.42 | - | 26.4 | 26.1 | 8:01 20:53 | - 16:03 | 23.7 | 微 | 7.4 |
| 36.9.14 | 左岸より 108m | 晴後雨 | 9:30 | 1.58 | 2.15 | 0.43 | - | 28.4 | 25.9 | 2:02 14:12 | 8:22 20:21 | 4.0 | 油臭 | 7.2 |
| 36.10.2 | 左岸より 108m | 雨後曇 | 9:40 | 0.98 | 1.40 | 0.28 | - | 22.4 | 22.0 | 5:29 18:25 | 13:27 22:39 | 22.0 | 油臭 | 7.4 |
| 36.10.17 | 左岸より 108m | 曇 | 9:10 | 0.70 | 1.20 | 0.24 | - | 23.2 | 20.2 | 4:59 17:39 | 12:24 22:49 | 7.3 | 土臭 | 7.2 |
| 36.11.6 | 左岸より 108m | 晴 | 9:40 | 0.30 | 1.00 | 0.20 | - | 15.8 | 16.1 | 10:39 23:06 | 4:56 16:51 | 27.3 | 汚泥臭 | 7.3 |
| 36.11.15 | 左岸より 108m | 晴 | 9:35 | 0.90 | 1.50 | 0.30 | - | 10.0 | 12.4 | 4:39 17:42 | 11:58 22:46 | 6.7 | 土臭 | 7.4 |
| 36.12.1 | 左岸より 108m | 晴 | 9:45 | 0.87 | 1.40 | 0.28 | - | 13.2 | 14.8 | 5:56 19:56 | - 13:21 | 22.7 | 青草臭 | 7.4 |
| 36.12.15 | 左岸より 108m | 晴 | 9:30 | 0.73 | 1.30 | 0.26 | - | 6.7 | 6.7 | 5:20 18:44 | - 12:18 | 7.1 | 汚泥臭 | 7.5 |
| 36.12.15 | 左岸より 108m | 晴 | 9:30 | - | - | 0.26 | - | 6.7 | - | 5:20 18:44 | 12:18 | 7.1 | 藻臭 | 7.8 |
| 37.5.25 | 左岸より 108m | 晴 | 9:40 | 1.28 | 1.75 | 0.35 | - | 19.8 | 19.1 | 3:48 16:29 | 9:31 23:38 | 20.9 | 藻臭 | 7.29 |
| 37.6.8 | 左岸より 108m | 晴 | 9:25 | 1.34 | 1.82 | 0.36 | - | 22.4 | 18.9 | 3:43 15:50 | 8:50 23:11 | 5.6 | なし | 7.25 |
| 37.7.10 | 左岸より 108m | 晴 | 9:55 | 1.22 | 1.65 | 0.33 | - | 29.6 | 24.1 | 5:57 17:15 | 11:14 | 8.1 | 藻臭 | 7.26 |
| 37.8.6 | 左岸より 108m | 晴 | 9:15 | 1.31 | 1.78 | 0.36 | - | 29.3 | 28.0 | 3:11 15:12 | 9:02 21:47 | 5.6 | なし | 7.06 |
| 37.9.5 | 左岸より 108m | 晴 | 9:20 | 1.31 | 1.75 | 0.35 | - | 28.2 | 26.3 | 3:08 15:03 | 9:26 21:15 | 6.0 | なし | 6.92 |
| 37.10.2 | 左岸より 108m | 晴 | 9:25 | 1.33 | 1.70 | 0.34 | - | 25.8 | 22.5 | 1:33 13:13 | 8:00 19:45 | 3.3 | 魚臭 | 6.85 |
| 37.11.6 | 左岸より 108m | 晴 | 9:45 | 0.60 | 1.00 | 0.25 | - | 12.7 | 13.4 | 6:29 19:52 | - 13:56 | 8.6 | なし | 7.41 |
| 37.12.4 | 左岸より 108m | 晴 | 9:25 | 0.74 | 1.22 | 0.25 | - | 7.7 | 9.7 | 4:38 17:44 | 11:49 22:54 | 6.9 | なし | 7.09 |
| 38.1.11 | 左岸より 108m | 曇 | 9:25 | 1.30 | 1.78 | 0.36 | - | 4.6 | 7.2 | 0:32 12:50 | 7:29 18:27 | 15.2 | なし | 7.41 |

| 濁度 | 透明度 | 全溶養残留 | 溶解性溶養 | 懸濁物 | 塩素イオン | ア性ンモニア | 亜素硝酸性窒 | 硝酸性窒素 | 溶存酸素 D.O | 化学的溶養 C.O.D | 生物溶養 B.O.D | 総硬度 | 硫酸イオン | 一般細菌数 | 大腸菌群 |
|-----|-------|---------|---------|------|----------|--------|--------|-------|----------|-------------|------------|---------|--------|-------|------|
| 度 | cm | mg/l | mg/l | mg/l | mg/l | mg/l | mg/l | mg/l | mg/l | mg/l | mg/l | mg/l | mg/l | 個/ml | 個/ml |
| 6 | 30.0~ | 1,488 | 1,482 | 6 | 701.4 | 0.02 | 0.003 | 0.03 | 9.53 | 2.16 | 1.99 | 267.4 | 144.0 | 170 | 13.0 |
| 9 | 30.0~ | 3,944 | 3,806 | 138 | 1,870.2 | 0.06 | 0.001 | 0.03 | 10.03 | 3.04 | 2.10 | 654.6 | 240.0 | 210 | 13.0 |
| 3 | 30.0~ | 7,858 | 7,690 | 168 | 3,742.3 | 0.02 | 0.003 | 0.03 | 10.81 | 2.80 | 2.78 | 1,261.4 | 672.0 | 130 | 4.9 |
| 5.0 | 30以上 | 7,718.0 | 7,388.0 | 33.0 | 3,632.5 | 0.04 | 0.002 | 0.03 | 12.31 | 1.92 | 3.11 | 1,240.5 | 864.0 | 140 | 9.2 |
| 3.7 | 40 | 1,456.0 | 1,430.0 | 26.0 | 661.7 | 0.186 | 0.004 | 0.220 | 6.68 | 2.76 | 2.35 | 244.5 | 125.2 | 600 | 10 |
| 4.1 | 30 | 366.0 | 322.0 | 44.0 | 147.0 | 0.135 | 0.002 | 1.117 | 7.99 | 2.48 | 0.26 | 69.2 | 22.3 | 2,400 | 7 |
| 6.3 | 28 | 126.0 | 90.0 | 36.0 | 68.2 | 0.066 | 0.0014 | 0.640 | 8.51 | 2.96 | 0.60 | 25.3 | 49.9 | 拡散 | 4 |
| 6.5 | 20 | 888.0 | 810.0 | 78.0 | 356.73 | 0.067 | 0 | 0.508 | 6.76 | 1.67 | 1.06 | 149.20 | 98.82 | 6 | 13 |
| 6.5 | 16 | 2,710.0 | 2,652.0 | 58.0 | 1,237.01 | 0 | 0.002 | 0.62 | 6.85 | 3.80 | 0.56 | 433.08 | 163.97 | 4,600 | 20 |
| 2.0 | 30以上 | 7,734.0 | 7,716.0 | 18.0 | 3,823.0 | 0 | 0.016 | 0.58 | 9.93 | 2.87 | 0.57 | 1,320.0 | 643.2 | 2,500 | 550 |

水 質 調 査

| | | | | | | | | | | | | | | | |
|-----|-------|--------|--------|-------|----------|------|-------|-------|-------|------|------|---------|---------|---------|-------|
| 24 | 28.5 | 302 | 272 | 30 | 39.4 | 0.24 | 0.014 | 0.13 | 6.40 | 4.76 | 2.52 | 53.5 | 67.2 | - | - |
| 22 | 21.9 | 1,030 | 818 | 212 | 322.4 | 0.12 | 0.001 | 0.03 | 7.87 | 5.92 | 2.18 | 151.3 | 76.8 | 定形的集落なし | 9.2 |
| 8 | 30.0~ | 502 | 492 | 10 | 166.4 | 0.06 | ± | 0.02 | 5.98 | 4.04 | 1.72 | 92.2 | 86.4 | - | - |
| 10 | 28.4 | 688 | 668 | 30 | 252.4 | 0.04 | ± | 0.03 | 7.39 | 3.20 | 1.26 | 120.7 | 76.8 | 500 | 6.0 |
| 8 | 29.8 | 1,104 | 1,084 | 20 | 466.6 | 0.05 | 0.001 | 0.02 | 6.10 | 3.12 | 0.88 | 188.7 | 96.0 | 370 | 9.2 |
| 8 | 30.0~ | 1,072 | 1,044 | 28 | 443.1 | 0.04 | ± | 0.02 | 5.66 | 3.16 | 1.72 | 188.3 | 105.6 | 800 | - |
| 10 | 30.0~ | 896 | 868 | 28 | 396.7 | 0.06 | 0.003 | 0.36 | 7.67 | 1.04 | 1.12 | 163.4 | 86.4 | 定形的集落なし | 24.0 |
| 14 | 29.3 | 3,834 | 3,632 | 202 | 1,761.8 | 0.04 | 0.002 | 0.30 | 7.25 | 1.92 | 1.06 | 613.3 | 288.0 | 3,000 | 24.0 |
| 16 | 29.0 | 4,526 | 4,506 | 20 | 2,181.1 | 0.04 | 0.004 | 0.60 | 8.07 | 4.24 | 0.86 | 752.1 | 307.2 | 40 | 18.5 |
| 8 | 30.0~ | 5,530 | 5,304 | 226 | 2,608.9 | 0.03 | 0.003 | 0.33 | 9.89 | 2.40 | 2.30 | 933.2 | 297.6 | 350 | 24.0 |
| 8 | 30.0~ | 11,196 | 10,696 | 500 | 5,323.7 | 0.06 | ± | 0.27 | 9.32 | 3.80 | 2.47 | 1,886.7 | 720.0 | 200 | 16.0 |
| 10 | 30.0~ | 7,402 | 7,180 | 222 | 3,553.3 | 0.04 | 0.005 | 0.23 | 9.89 | 2.96 | 2.25 | 1,244.1 | 672.0 | 200 | 1.7 |
| 6 | 30.0~ | 30,602 | 28,596 | 2,006 | 14,229.7 | 0.03 | 0.006 | 0.10 | 9.44 | 6.60 | 2.93 | 4,903.9 | 1,920.0 | - | - |
| 9 | 30.0~ | 298 | 296 | 2 | 103.4 | 0.06 | 0.002 | 0.23 | 7.84 | 4.92 | 1.26 | 65.3 | 48.0 | 580 | 24.0 |
| 12 | 30.0~ | 196 | 186 | 10 | 43.4 | 0.10 | 0.002 | 0.04 | 2.60 | 2.98 | 41.2 | 48.0 | 420 | 22.0 | |
| 20 | 29.9~ | 422 | 392 | 30 | 135.2 | 0.14 | 0.019 | 0.07 | 8.64 | 4.72 | 1.01 | 79.6 | 96.0 | 定形的集落なし | 54.0 |
| 24 | 24.5~ | 492 | 466 | 26 | 166.4 | 0.10 | trace | trace | 8.12 | 4.92 | 1.55 | 86.6 | 211.2 | 510 | 4.9 |
| 12 | 30.0~ | 888 | 836 | 52 | 353.1 | 0.08 | trace | trace | 8.15 | 3.95 | 1.23 | 155.2 | 192.0 | 310 | 3.3 |
| 10 | 30.0~ | 13,814 | 12,980 | 834 | 6,438.1 | 0.06 | trace | trace | 5.67 | 7.00 | 2.53 | 2,158.9 | 864.0 | 840 | 160.0 |
| 10 | 30.0~ | 8,646 | 8,302 | 344 | 4,051.0 | 0.08 | 0.002 | 0.03 | 9.63 | 3.99 | 2.32 | 1,505.2 | 672.0 | 定形的集落なし | 22.0 |
| 9 | 30.0~ | 5,458 | 5,266 | 192 | 2,586.3 | 0.04 | 0.005 | 0.03 | 9.91 | 3.00 | 2.06 | 892.0 | 576.0 | 定形的集落なし | 7.9 |
| 9.0 | 30以上 | 8,768 | 8,444 | 324 | 4,161.6 | 0.06 | 0.004 | 0.03 | 11.32 | 2.92 | 2.46 | 1,411.0 | 960.0 | 定形的集落なし | 24.0 |

| 項目 月日 | 採水 位置 | 天 候 | 採水 時刻 | 水 位 | 全 水 深 | 採水 水深 | 流 量 | 気 温 | 水 温 | 干 潮 時刻 | 満 潮 時刻 | 月 令 | 臭 気 | P H |
|----------|--------------|--------|----------|--------|-------------|----------|--------|--------|--------|----------------|---------------|--------|--------|--------|
| | | | | | | | | | | | | | | |
| 古川 | | | | | | | | | | | | | | |
| 38. 5.17 | 左岸より 108m | 小 雨 | 9:40 | 1.00 | 1.43 | 0.28 | - | 20.8 | 18.0 | 6:50 18:58 | 1:07 11:52 | 23.3 | なし | 6.5 |
| 38. 6.19 | 左岸より 108m | 晴 | 9:38 | 1.44 | 2.00 | 0.40 | - | 26.1 | 24.9 | 10:14 22:23 | 3:33 17:01 | 27.0 | なし | 7.1 |
| 38. 7.17 | 左岸より 108m | 晴 | 9:42 | 1.09 | 1.50 | 0.30 | - | 32.0 | 30.0 | 9:05 21:09 | 1:57 16:08 | 25.6 | なし | 6.9 |
| 38. 8.19 | 左岸より 108m | 晴 | 9:20 | 1.48 | 1.90 | 0.38 | - | 29.0 | 26.7 | - 12:02 | 5:26 18:47 | 29.3 | なし | 6.7 |
| 38. 9.13 | 左岸より 108m | 小 雨 | 9:40 | 0.80 | 1.50 | 0.30 | - | 24.2 | 22.6 | 8:31 23:05 | 0:42 16:10 | 24.6 | なし | 6.9 |
| 38.10.15 | 左岸より 108m | 雨 | 9:23 | 0.15 | 0.50 | 0.20 | - | 21.0 | 19.7 | 10:39 23:05 | 4:29 17:09 | 27.3 | なし | 6.9 |
| 38.11.18 | 左岸より 108m | 曇 | 9:27 | 1.30 | 1.40 | 0.28 | - | 10.0 | 13.7 | 0:36 12:42 | 7:26 18:25 | 1.8 | なし | 7.3 |
| 38.12.12 | 左岸より 108m | 晴 | 9:25 | 0.30 | 1.00 | 0.20 | - | 9.6 | 11.8 | 9:21 22:11 | 4:04 15:32 | 25.8 | なし | 7.1 |
| 39. 1.13 | 左岸より 108m | 曇 | 9:35 | 1.10 | 1.45 | 0.28 | - | 14.2 | 12.5 | 11:12 23:43 | 6:18 16:44 | 28.0 | なし | 6.9 |
| 39. 2.17 | 左岸より 108m | 曇 | 11:00 | 1.05 | 1.50 | 0.30 | - | 7.8 | 8.8 | 8:22 14:40 | 8:49 20:47 | 3.6 | なし | 7.3 |
| 39. 3.24 | 左岸より 108m | 曇 | 12:00 | 1.00 | 1.45 | 0.29 | - | 13.8 | 12.0 | 10:12 22:14 | 4:42 15:34 | 10.0 | なし | 6.7 |
| 39. 4.22 | 左岸より 108m | 晴 | 9:25 | 1.10 | 1.60 | 0.32 | - | 22.8 | 22.3 | 9:57 21:46 | 4:03 15:27 | 9.6 | なし | 6.9 |
| 39. 5.30 | 左岸より 108m | 晴 | 10:50 | 1.44 | 1.80 | 0.36 | - | 24.2 | 22.7 | 1:46 14:17 | 7:15 21:29 | 18.6 | なし | 6.9 |
| 39. 6.18 | 左岸より 108m | 晴 | 9:30 | 1.46 | 2.05 | 0.41 | - | 25.9 | 25.1 | 7:38 19:04 | 1:06 12:53 | 7.9 | なし | 6.7 |
| 39. 7.20 | 左岸より 108m | 晴 | 9:30 | 1.17 | 1.55 | 0.31 | - | 26.0 | 28.2 | 9:33 21:38 | 2:14 17:02 | 10.6 | なし | 6.8 |
| 39. 8.17 | 左岸より 108m | 雨後晴 | 9:30 | 1.64 | 2.10 | 0.42 | - | 28.8 | 29.6 | 7:30 19:28 | 16:35 | 9.3 | なし | 6.8 |
| 39. 9.16 | 左岸より 108m | 曇時晴 | 9:45 | 1.39 | 1.75 | 0.35 | - | 27.5 | 28.2 | 8:47 21:46 | 16:54 | 9.9 | なし | 6.9 |
| 39.10.15 | 左岸より 108m | 晴 | 9:45 | 0.70 | 1.16 | 0.23 | - | 23.5 | 20.3 | 7:10 21:14 | 15:47 | 9.4 | なし | 6.8 |
| 39.11.12 | 左岸より 108m | 曇 | 9:30 | 1.02 | 1.56 | 0.31 | - | 12.0 | 15.1 | 8:33 21:28 | 2:15 15:51 | 10.8 | なし | 7.0 |
| 39.12.14 | 左岸より 108m | 晴 | 10:00 | 1.12 | 1.60 | 0.32 | - | 10.4 | 9.7 | 7:31 20:45 | 1:31 14:04 | 10.1 | なし | 6.6 |

対照番号 5

牛 屋 島

| | | | | | | | | | | | | | | |
|----------|-------------|-----|-------|------|------|------|---|------|------|---------------|----------------|------|----|------|
| 牛屋島 | | | | | | | | | | | | | | |
| 37. 5.25 | 左岸より 56m | 晴 | 11:10 | 1.72 | 3.55 | 0.71 | - | 22.1 | 19.5 | 3:48 16:29 | 9:31 23:38 | 20.9 | なし | 7.56 |
| 37. 6. 8 | 左岸より 56m | 晴 | 10:55 | 1.71 | 3.57 | 0.72 | - | 24.4 | 19.6 | 3:43 15:50 | 8:50 23:11 | 5.6 | なし | 7.29 |
| 37. 7.10 | 左岸より 56m | 晴 | 11:15 | 1.70 | 2.70 | 0.54 | - | 28.7 | 23.9 | 5:57 17:15 | 11:14 | 8.1 | なし | 6.81 |
| 37. 8. 6 | 左岸より 56m | 晴 | 10:35 | 1.61 | 2.35 | 0.47 | - | 29.8 | 25.5 | 3:11 15:12 | 9:02 21:47 | 5.6 | なし | 7.45 |
| 37. 9. 5 | 左岸より 56m | 晴 | 10:35 | 1.66 | 2.50 | 0.50 | - | 30.2 | 24.7 | 3:08 15:03 | 9:26 21:15 | 6.0 | なし | 6.93 |
| 37.10. 2 | 左岸より 56m | 晴 | 11:20 | 1.61 | 2.48 | 0.50 | - | 26.4 | 23.1 | 1:33 13:43 | 8:00 19:45 | 3.3 | なし | 7.07 |
| 37.11. 6 | 左岸より 56m | 晴 | 10:55 | 1.10 | 1.85 | 0.37 | - | 17.0 | 12.9 | 6:29 19:52 | - 13:36 | 8.6 | なし | 7.78 |
| 37.12. 4 | 左岸より 56m | 晴 | 11:05 | 1.49 | 2.34 | 0.47 | - | 11.6 | 8.9 | 4:38 17:44 | 11:49 22:54 | 6.9 | なし | 7.62 |
| 38. 1.11 | 左岸より 56m | 曇 | 10:25 | 1.45 | 2.24 | 0.45 | - | 4.9 | 5.5 | 0:32 12:50 | 7:29 18:27 | 15.2 | なし | 7.14 |
| 38. 5.17 | 左岸より 56m | 小 雨 | 10:55 | 1.35 | 2.20 | 0.44 | - | 21.5 | 17.1 | 6:50 18:58 | 1:07 11:52 | 23.3 | なし | 6.7 |
| 38. 7.17 | 左岸より 56m | 晴 | 11:20 | 1.40 | 2.55 | 0.51 | - | 33.5 | 27.3 | 9:05 21:09 | 1:57 16:08 | 25.6 | なし | 7.1 |
| 38.11.18 | 左岸より 56m | 曇 | 10:45 | 1.40 | 2.20 | 0.44 | - | 10.7 | 12.2 | 0:36 12:42 | 7:26 18:25 | 1.8 | なし | 7.2 |

| 濁度 | 透明度 | 全物蒸発残留 | 溶解性物蒸発 | 懸濁物 | 塩素イオン | ア性ンモニア | 亜硝酸性窒 | 硝酸性窒素 | 溶存酸素 D.O | 化学的酸素消費量 C.O.D | 生物的酸素消費量 B.O.D | 総硬度 | 硫酸イオン | 一般細菌数 | 大腸菌群 |
|-----|--------------|---------|---------|-------|----------|--------|-------|-------|----------|----------------|----------------|----------|---------|--------|-------|
| 度 | cm | mg/l | mg/l | mg/l | mg/l | mg/l | mg/l | mg/l | mg/l | mg/l | mg/l | mg/l | mg/l | 個/ml | 個/ml |
| 1.8 | 30以上 | 1,582.0 | 1,492.0 | 90.0 | 723.0 | 0.377 | 0.002 | 0.727 | 3.15 | 2.56 | 0.50 | 270.0 | 129.0 | 6,500 | 12 |
| 5.1 | 20 | 366.0 | 314.0 | 520.0 | 170.6 | 0.088 | 0.002 | 0.420 | 6.55 | 4.44 | 1.30 | 60.0 | 131.4 | 1,140 | 5 |
| 5.2 | 18 | 672.0 | 650.0 | 220.0 | 356.73 | 0.067 | 0 | 0.453 | 5.41 | 4.39 | 0.49 | 122.7 | 95.25 | 34 | 3 |
| 5.8 | 13 | 7,920.0 | 7,880.0 | 40.0 | 3,250.0 | 0.207 | 0.007 | 0.100 | 5.45 | 3.18 | 2.97 | 1,300.0 | 963.2 | 120 | 0 |
| 4.9 | 18 | 1,244.0 | 1,202.0 | 42.0 | 533.89 | 0.28 | 0.001 | 0.65 | 4.28 | 2.28 | 0.88 | 1,192.48 | 182.45 | 5,100 | 1,000 |
| 3.2 | 12 | 3,830.0 | 3,050.0 | 780.0 | 1,978.56 | 0.31 | 0 | 0.34 | 6.90 | 4.22 | 2.45 | 528.0 | 194.69 | 15,000 | 570 |
| 1.6 | 30以上 | 6,662.0 | 6,601.0 | 61.0 | 3,301.0 | 0.31 | 0.011 | 0.65 | 8.29 | 1.21 | 1.63 | 1,188.0 | 1,344.0 | 6,200 | 1,500 |
| 5.7 | 30以上 | 4,776.0 | 4,655.0 | 121.0 | 2,324.0 | 0.24 | 0.027 | 0.86 | 8.95 | 2.35 | 3.65 | 762.7 | 409.9 | 20,000 | 60 |
| 5.5 | 0.22 | 5,797.0 | 5,552.0 | 245.0 | 2,760.0 | 0.23 | 0.003 | 0.04 | 7.85 | 3.26 | 2.37 | 964.2 | 737.8 | 9,600 | 50 |
| 4.5 | 0.23 | 5,062.0 | 5,052.0 | 10.0 | 2,406.0 | 0.22 | 0.022 | 0.55 | 10.22 | 3.66 | 3.33 | 855.5 | 195.9 | 8,000 | 10 |
| 5.2 | 0.18 | 937.8 | 815.8 | 122.0 | 300.8 | 0.04 | 0.040 | 0.41 | 5.61 | 3.08 | 1.43 | 141.3 | 76.5 | 1,600 | 30 |
| 4.5 | 0.30 | 1,300.0 | 884.0 | 416.0 | 353.1 | 0.06 | 0.045 | 0.95 | 5.73 | 1.29 | 0.82 | 147.5 | 95.5 | 1,600 | 50 |
| 7.5 | 1.20 0.23 | 732.0 | 712.0 | 20.0 | 260.8 | 0.13 | 0 | | 7.07 | 1.47 | 1.59 | 124.4 | 79.7 | 570 | 10 |
| 4.5 | 1.50 0.23 | 760.0 | 713.0 | 47.0 | 235.7 | 0.16 | 0 | 0 | 7.32 | 1.67 | 1.64 | 130.3 | 81.2 | 330 | 10 |
| 7.0 | 1.20 0.23 | 612.0 | 591.0 | 21.0 | 203.5 | trace | 0 | 0 | 7.07 | 1.94 | 4.31 | 123.3 | 113.0 | 3,300 | 2 |
| 6.0 | 1.10 0.25 | 521.0 | 510.0 | 11.0 | 142.4 | 0.06 | 0 | 0 | 5.70 | 2.39 | 0.84 | 728.8 | 120.0 | 5,600 | 30 |
| 7.0 | 1.05 0.27 | 1,328.0 | 1,300.0 | 28.0 | 549.6 | 0.12 | trace | 0.25 | 7.25 | 3.03 | 2.57 | 227.4 | 138.0 | 500 | 20 |
| 7.0 | 1.60 0.25 | 3,138.0 | 5,113.0 | 25.0 | 1,464.0 | 0.14 | 0.005 | 0.42 | 6.31 | 1.89 | 1.92 | 542.2 | 280.0 | 3,100 | 10 |
| 5.0 | 1.50 0.27 | 7,751.0 | 7,738.0 | 23.0 | 3,814.0 | trace | trace | 0.38 | 7.35 | 2.81 | 2.90 | 1,317.6 | 724.0 | 1,800 | 8 |
| 7.0 | 1.45 0.28 | 757.0 | 749.0 | 8.0 | 317.4 | 0.13 | 0.037 | 0.47 | 9.14 | 2.53 | 3.52 | 157.4 | 73.5 | 2,000 | 9 |

水 質 調 査

| | | | | | | | | | | | | | | | |
|-----|-------|-------|-------|------|-------|-------|-------|-------|-------|------|------|-------|-------|---------------------------------------|-------|
| 7 | 30.0~ | 84 | 74 | 10 | 6.6 | 0.04 | 0.002 | 0.13 | 8.95 | 2.32 | 1.48 | 32.3 | 38.4 | 定形的集落 ² 集落 ² | 5.4 |
| 9 | 30.0~ | 74 | 72 | 2 | 6.7 | 0.02 | trace | 0.03 | 9.49 | 1.72 | 3.43 | 30.3 | 19.2 | 定形的集落 ² 集落 ² | 92.0 |
| 10 | 30.0~ | 114 | 110 | 4 | 11.5 | 0.08 | 0.010 | 0.07 | 8.72 | 2.28 | 1.60 | 33.9 | 57.6 | 550 | 54.0 |
| 8 | 30.0~ | 82 | 74 | 8 | 13.7 | 0.08 | 0.001 | 0.03 | 8.09 | 2.32 | 1.36 | 26.7 | 19.2 | 990 | 92.0 |
| 8 | 30.0~ | 148 | 140 | 8 | 33.3 | 0.06 | 0.002 | 0.03 | 7.61 | 2.53 | 1.54 | 52.0 | 19.2 | 190 | 7.9 |
| 3 | 30.0~ | 1,308 | 1,284 | 24 | 593.3 | 0.02 | 0.003 | 0.03 | 8.69 | 2.40 | 1.59 | 239.0 | 96.0 | 定形的集落 ² 集落 ² | 7.9 |
| 8 | 30.0~ | 140 | 116 | 24 | 32.3 | 0.06 | 0.001 | 0.05 | 10.28 | 3.00 | 2.06 | 40.5 | 23.0 | 230 | 24.0 |
| 2 | 30.0~ | 102 | 100 | 2 | 29.3 | 0.04 | 0.002 | 0.05 | 11.32 | 2.00 | 2.73 | 44.1 | 15.4 | 160 | 1.4 |
| 3.0 | 30以上 | 72.0 | 64.0 | 8.0 | 12.1 | 0.04 | trace | 0.03 | 12.36 | 1.08 | 2.77 | 38.0 | 19.2 | 定形的集落 ² 集落 ² | 3.5 |
| 5.1 | 28 | 96.0 | 48.0 | 48.0 | 9.9 | 0.103 | 0.002 | 1.328 | 7.94 | 2.68 | 1.13 | 31.8 | 53.6 | 1,200 | 5 |
| 4.1 | 19 | 186.0 | 144.0 | 42.0 | 10.7 | 0.070 | 0 | 0.621 | 7.34 | 2.48 | 1.23 | 45.8 | 16.29 | 34 | 13 |
| 0.3 | 30以上 | 153.0 | 149.0 | 4.0 | 40.0 | 0 | 0 | 0.40 | 10.25 | 0.28 | 0.93 | 50.8 | 30.72 | 5,500 | 1,000 |

对照番号 6

中 原

| 項目 單位 月日 | 採水位置 | 天候 | 採水時刻 | 水位 | 全水深 | 採水水深 | 流量 | 気温 | 水温 | 干潮時刻 | 満潮時刻 | 月令 | 臭気 | P |
|----------------|-------------|----|-------|------|------|------|---------------------|------|------|----------------|----------------|------|-----|------|
| | | | 時分 | m | m | m | m ³ /sec | ℃ | ℃ | 時分 | 時分 | 日 | | H |
| 中原 | | | | | | | | | | | | | | |
| 37. 5.25 | 左岸より 60m | 晴 | 10:15 | 1.45 | 3.00 | 0.60 | — | 22.4 | 20.3 | 3:48 16:29 | 9:31 23:38 | 20.9 | 青草臭 | 7.28 |
| 37. 6. 8 | 左岸より 60m | 晴 | 9:55 | 1.49 | 2.70 | 0.54 | — | 24.9 | 18.7 | 3:43 15:50 | 8:50 23:11 | 5.6 | なし | 7.19 |
| 37. 7.10 | 左岸より 60m | 晴 | 10:20 | 1.42 | 2.80 | 0.56 | — | 27.5 | 24.4 | 5:57 17:15 | 11:14 — | 8.1 | 藻臭 | 7.22 |
| 37. 8. 6 | 左岸より 60m | 晴 | 9:42 | 1.50 | 2.80 | 0.56 | — | 30.4 | 28.3 | 3:11 15:12 | 9:02 21:47 | 5.6 | なし | 7.21 |
| 37. 9. 5 | 左岸より 60m | 晴 | 9:50 | 1.50 | 2.65 | 0.53 | — | 29.8 | 26.4 | 3:08 15:03 | 9:26 21:15 | 6.0 | なし | 6.51 |
| 37.10. 2 | 左岸より 60m | 晴 | 10:30 | 1.40 | 2.53 | 0.51 | — | 25.2 | 22.0 | 1:33 13:43 | 8:00 19:45 | 3.3 | なし | 7.11 |
| 37.11. 6 | 左岸より 60m | 晴 | 10:05 | 0.75 | 2.10 | 0.42 | — | 17.4 | 14.2 | 6:29 19:52 | — 13:56 | 8.6 | なし | 7.10 |
| 37.12. 4 | 左岸より 60m | 晴 | 10:30 | 1.11 | 2.20 | 0.44 | — | 8.2 | 10.0 | 4:38 17:44 | 11:49 22:54 | 6.9 | なし | 7.19 |
| 38. 1.11 | 左岸より 60m | 曇 | 9:50 | 1.33 | 2.70 | 0.54 | — | 4.8 | 7.2 | 0:32 12:50 | 7:29 18:27 | 15.2 | なし | 7.22 |
| 38. 4.26 | 左岸より 60m | 晴 | 9:00 | 1.30 | 2.60 | 0.52 | — | 16.1 | 14.0 | 1:10 13:32 | 7:04 20:14 | 2.3 | なし | 6.7 |
| 38. 6.19 | 左岸より 60m | 晴 | 10:12 | 1.65 | 2.90 | 0.58 | — | 28.9 | 25.2 | 10:14 22:23 | 3:33 17:01 | 27.0 | なし | 6.7 |
| 38. 7.17 | 左岸より 60m | 晴 | 10:13 | 1.20 | 2.52 | 0.50 | — | 33.0 | 30.0 | 9:05 21:09 | 1:57 16:08 | 25.6 | なし | 6.6 |
| 38.11.18 | 左岸より 60m | 曇 | 10:00 | 1.35 | 2.43 | 0.49 | — | 10.2 | 14.5 | 0:36 12:42 | 7:26 18:25 | 1.8 | なし | 6.7 |

水 質 調 査

| 濁度 | 透明度 | 全物蒸発残留 | 溶解性物蒸発 | 懸濁物 | 塩素イオン | ア性窒素モニア | 亜硝酸性窒 | 硝酸性窒素 | 溶存酸素 D.O | 化学的酸素要求量 C.O.D | 生物学的酸素要求量 B.O.D | 総硬度 | 硫酸イオン | 一般細菌数 | 大腸菌群 |
|------|-------|--------|--------|-------|---------|---------|-------|-------|----------|----------------|-----------------|-------|--------|--------|---------|
| 度 | cm | mg/l | mg/l | mg/l | mg/l | mg/l | mg/l | mg/l | mg/l | mg/l | mg/l | mg/l | mg/l | 個/ml | 個/100ml |
| 12 | 30.0~ | 154 | 150 | 4 | 23.8 | 0.04 | trace | 0.13 | 8.17 | 3.60 | 1.93 | 38.7 | 57.6 | 定形的集落法 | 9.2 |
| 13 | 30.0~ | 146 | 142 | 4 | 13.5 | 0.08 | trace | 0.03 | 8.81 | 3.80 | 2.90 | 35.9 | 57.6 | 570 | 35.0 |
| 20 | 30.0~ | 322 | 318 | 4 | 82.4 | 0.14 | 0.019 | 0.07 | 8.92 | 5.88 | 2.42 | 58.9 | 96.0 | 740 | 35.0 |
| 9 | 30.0~ | 298 | 284 | 14 | 72.3 | 0.10 | trace | trace | 7.04 | 1.92 | 1.94 | 53.3 | 192.0 | 380 | 7.9 |
| 10 | 30.0~ | 650 | 614 | 36 | 207.7 | 0.06 | 0.004 | trace | 6.58 | 4.21 | 1.76 | 111.8 | 268.8 | 90 | 22.0 |
| 4 | 30.0~ | 996 | 972 | 24 | 436.3 | 0.04 | 0.003 | 0.03 | 7.74 | 3.12 | 1.07 | 187.2 | 96.0 | 定形的集落法 | 17.0 |
| 9 | 30.0~ | 994 | 928 | 66 | 428.4 | 0.10 | 0.002 | 0.03 | 10.00 | 4.52 | 1.69 | 150.5 | 120.0 | 330 | 22.0 |
| 9 | 30.0~ | 782 | 756 | 26 | 343.8 | 0.08 | 0.003 | 0.03 | 9.99 | 3.44 | 4.23 | 144.9 | 96.0 | 定形的集落法 | 4.6 |
| 10.0 | 30以上 | 5,658 | 5,492 | 166.0 | 2,587.1 | 0.08 | 0.007 | 0.03 | 11.69 | 3.88 | 4.00 | 924.0 | 758.0 | 定形的集落法 | 16.0 |
| 4.5 | 20 | 365 | 328 | 37.0 | 115.1 | 0.121 | 0 | 0.221 | 5.23 | 4.51 | 2.28 | 68.3 | 120.3 | 250 | 6.0 |
| 4.5 | 28 | 292 | 258 | 34.0 | 102.4 | 0.202 | 0.008 | 0.416 | 4.19 | 4.84 | 1.19 | 52.8 | 126.8 | 1,120 | 8.0 |
| 5.0 | 17 | 588 | 525 | 63.0 | 2,853.8 | 0.068 | 0 | 0.124 | 6.68 | 4.62 | 1.65 | 103.5 | 101.04 | 11 | 1.0 |
| 3.5 | 22 | 4,084 | 4,009 | 75.0 | 1,842.0 | 0.41 | 0.009 | 0.23 | 6.00 | 1.76 | 1.30 | 652.4 | 312.0 | 5,500 | 350.0 |



徳島市水道局の試験及び分析方法一覧表

| 水質試験項目 | 水質試験方法 | |
|---------------|---------------------------------|----------------------------|
| 気温・水温 | 棒状水銀温度計 刻度 $\frac{1}{2}$ 度目 50℃ | |
| 外観 | 上水試験方法、1965年版(日本水道協会) | |
| 臭気味 | 上記同様 | |
| 濁度 | 上水試験方法 1960年版 | 比汚法の中の透視比汚法 |
| PH値 | " | " ガラス電極法 HITACHI HORIBA 使用 |
| アンモニア性窒素 | " | " チルマンの変法による定性試験 |
| 亜硝酸性窒素 | " | " GR法による定性試験 |
| 硝酸性窒素 | " | " 酢酸アンリン法による定量試験 |
| 塩素イオン | " | " 硝酸銀法 |
| 過マンガン酸カリウム消費量 | " | " 酸性法 |
| 鉄 | " | " 総鉄の定量をオルトフェメントトロリン法 |
| マンガロン | 工業用水試験方法 | JIS KOIOI (1951年) |
| 硬度 | 上水試験方法 1960年版 | 総硬度の定量をEDTA法による |
| 蒸発残留物 | " | " |
| 大腸菌群 | " | " 乳糖ブイヨノ使用 |
| 一般細菌 | " | " 普通寒天培地使用 |

徳島県水産試験場の試験及び分析方法一覧表

| 項目 | 試験及び分析方法の名称 | 摘要 |
|-------------------------|-------------------|----|
| PH | フェノールレッド使用 | |
| H ₂ S | ヨード消費量 | |
| B.O.D | 20℃ 5日間 | |
| 泥質硫化物 | ヨード消費量 | |
| 塩分 | モール、銀滴定法 | |
| O ₂ | ウインクラー氏法 | |
| KmnO ₄ | アルカリ高温法 | |
| 泥質灼熱減量 | 常法 | |
| 泥質KmnO ₄ 消費量 | アルカリ高温法 | |
| 硫酸塩 | クローム酸カリ比重法 | |
| 総硬度 | シバルテンバッハ法(E.T.A法) | |

C) 徳島市水道局第

対照番号 7

| 年・月・日 | 天候 | | 気温 (°C) | 水温 (°C) | アンモニア 性窒素 | 亜硝酸 性窒素 | 硝酸 性窒素 ppm | 塩素 イオン ppm | 過マンガン 酸カリ消費量 ppm | 一般細菌数 (1cc中) | 大腸 菌 群 | 鉄 ppm |
|------------|-----------|-----------|------------|------------|--------------|------------|------------------|------------------|------------------------|-----------------|--------------|----------|
| | 前日 | 当日 | | | | | | | | | | |
| 1962- 5-29 | 晴 | くもり | 23.0 | 16.0 | 不検出 | 痕跡 | 0.16 | 674 | 15.8 | 10 | 1/2BGLB(+) | 0.05 |
| " 6- 8 | 雨 | 晴 | 25.5 | 17.7 | 不検出 | 不検出 | 0.20 | 573 | 25.3 | - | - | 0.04 |
| " 8-30 | 晴 | 晴 | 32.0 | 24.8 | 不検出 | 不検出 | 0.20 | 741 | 15.8 | 20 | 1/2LB(-) | 0.05 |
| " 9-28 | 晴 | 晴 | 25.0 | 22.5 | 不検出 | 不検出 | 0.40 | 674 | 2.24 | 80 | 1/2LB(-) | 0.03 |
| " 10-26 | 晴 | 晴 | 23.5 | 20.0 | 不検出 | 不検出 | 0.32 | 674 | 1.75 | 10 | 1/2BGLB(+) | 0.05 |
| " 11-30 | 晴 | 晴 | 15.0 | 15.7 | 不検出 | 不検出 | 0.40 | 640 | 2.07 | 15 | 1/2LB(-) | 0.05 |
| " 12-25 | 晴 | 晴 | 16.5 | 12.7 | 不検出 | 不検出 | 0.40 | 613 | 2.24 | 0 | 1/2LB(-) | 0.07 |
| 1963- 1-29 | 晴 | 晴 | 10.0 | 11.8 | 不検出 | 不検出 | 0.40 | 738 | 1.74 | 0 | 1/2LB(-) | 0.10 |
| " 2-22 | 晴 | 晴 | 14.5 | 7.8 | 不検出 | 不検出 | 0.36 | 681 | 1.58 | 1 | 1/2LB(-) | 0.05 |
| " 3-27 | 晴 | 晴 | 19.0 | 11.5 | 不検出 | 不検出 | 0.36 | 715 | 1.42 | 0 | 1/2LB(-) | 0.05 |
| " 4-22 | 雨 | 雨 | 18.5 | 11.7 | 不検出 | 不検出 | 0.40 | 749 | 1.58 | 0 | 1/2LB(-) | 0.08 |
| " 5-29 | 雨 后晴 | くもり 后雨 | 23.0 | 15.5 | 不検出 | 不検出 | 0.52 | 817 | 1.07 | 0 | 1/2LB(-) | 0.07 |
| " 6-27 | 晴 | 晴 | 29.0 | 18.2 | 不検出 | 不検出 | 0.40 | 647 | 1.90 | 5 | 1/2LB(-) | 0.07 |
| " 7-24 | 晴 | 晴 | 30.0 | 21.5 | 不検出 | 不検出 | 0.72 | 1021 | 1.23 | 3 | 1/2LB(-) | 0.08 |
| " 8-21 | くもり | 晴 | 31.0 | 23.5 | 不検出 | 不検出 | 0.88 | 8850 | 1.581 | 6 | 1/2LB(-) | 0.05 |
| " 9-23 | 晴 | 晴 后くもり | 23.5 | 17.2 | 不検出 | 不検出 | 0.48 | 6127 | 2.055 | 3 | 1/2LB(-) | 0.10 |
| " 10-22 | 晴 | 晴 | 22.0 | 19.5 | 不検出 | 不検出 | 0.48 | 5987 | 1.264 | 0 | 1/2LB(-) | 0.03 |
| " 11-29 | 晴 | 晴 | 17.0 | 15.5 | 不検出 | 不検出 | 0.36 | 5787 | 1.422 | 1 | 1/2LB(-) | 0.05 |
| " 12-23 | くもり | 晴 | 16.0 | 12.7 | 不検出 | 不検出 | 0.40 | 5787 | 1.581 | 0 | 1/2LB(-) | 0.04 |
| 1964- 1-23 | くもり 后雨 | 雨 后くもり | 9.5 | 11.0 | 不検出 | 不検出 | 0.40 | 5446 | 1.562 | 5 | 1/2LB(-) | 0.05 |
| " 2-27 | 晴 | くもり 后晴 | 10.5 | 9.5 | 不検出 | 不検出 | 0.52 | 5520 | 1.581 | 1 | 1/2LB(-) | 0.10 |
| " 2-27 | 晴 | 晴 后くもり | 17.5 | 10.0 | 不検出 | 不検出 | 0.32 | 6555 | 1.226 | 0 | 1/2LB(-) | 0.12 |

四 水 源 水 質 調 査 (1)

| マ ン ガ ン | 硬 度 ppm | 水 素 イ オン 濃 度 (pH) | 陰 イ オン 活 性 剤 | 臭 気 | 味 | 色 (度) | 濁 り (度) | 残 留 塩 素 | 蒸 発 残 留 物 | 検 査 月 日 | 検 査 場 所 | 判 定 及 び 意 見 |
|------------------|---------------|-------------------------------------|-----------------------------|--------|----|----------|----------------|------------------|-----------------------|------------------|------------------|----------------------------|
| 不検出 | 28.6 | 7.4 | | なし | なし | 0 | 1.0 | | 54.0 | | 水道局 | |
| 不検出 | 28.6 | 7.1 | | なし | なし | # | 1.0> (0.3?) | | 57.0 | | # | |
| 不検出 | 31.9 | 7.2 | | なし | なし | # | 0 | | 56.5 | | # | |
| 不検出 | 34.0 | 7.3 | | なし | なし | # | 0 | | 41.0 | | # | |
| 不検出 | 36.0 | 7.0 | | なし | なし | # | 1.0> | | 78.5 | | # | |
| 不検出 | 40.0 | 7.0 | | なし | なし | # | 0 | | 53.0 | | # | |
| 不検出 | 36.0 | 7.1 | | なし | なし | # | 0 | | 65.5 | | # | |
| 0.03 | 42.0 | 6.8 | | なし | なし | # | 0 | | 74.0 | | # | 第一水源混合 |
| 不検出 | 37.2 | 6.9 | | なし | なし | # | 0 | | 71.5 | | # | |
| 0.01 | 40.8 | 6.8 | | なし | なし | # | 0 | | 86.5 | | # | 第一水源混合 |
| 不検出 | 32.4 | 7.1 | | なし | なし | # | 0 | | 55.5 | | # | |
| 0.01 | 34.8 | 6.8 | | なし | なし | # | 0 | | 60.5 | | # | |
| 不検出 | 28.28 | 7.0 | | なし | なし | # | 0 | | 39.0 | | # | |
| 0.01 | 41.4 | 6.9 | | なし | なし | # | 0 | | 46.0 | | # | |
| 0.01 | 36.36 | 6.7 | | なし | なし | # | — | | — | | # | |
| 不検出 | 34.34 | 7.2 | | なし | なし | # | 0.5> | | 95.5 | | # | |
| 不検出 | 37.37 | 7.1 | | なし | なし | # | 0 | | 55.0 | | # | |
| 不検出 | 38.70 | 7.1 | | なし | なし | # | # | | 45.5 | | # | |
| 不検出 | 39.75 | 7.1 | | なし | なし | # | # | | 75.5 | | # | |
| 不検出 | 42.89 | 7.1 | | なし | なし | # | # | | 88.5 | | # | |
| 不検出 | 52.30 | 7.1 | | なし | なし | # | # | | 97.5 | | # | |
| 不検出 | 35.40 | 7.1 | | なし | なし | # | 1.0> | | 56.5 | | # | |

C) 徳島市水道局第

対照番号 7

| 年・月・日 | 天候 | | 気温 (°C) | 水温 (°C) | アンモニア 性窒素 | 亜硝酸 性窒素 | 硝酸 性窒素 ppm | 塩酸 イオン ppm | 過マンガン酸カリ消費量 ppm | 一般細菌数 (1cc中) | 大腸 菌 群 | 鉄 ppm |
|-----------|-----|-----------|------------|------------|--------------|------------|------------------|------------------|--------------------|-----------------|--------------|----------|
| | 前日 | 当日 | | | | | | | | | | |
| 1964-4-25 | 晴 | 雨 | 19.5 | 13.8 | 不検出 | 不検出 | 0.32 | 5.175 | 1.226 | 5 | %LB(-) | 0.20 |
| " 5-28 | 晴 | くもり | 24.0 | 17.0 | 不検出 | 不検出 | 0.24 | 5.520 | 2.055 | 0 | %LB(-) | 0.07 |
| " 6-25 | くもり | 雨 | 24.0 | 19.0 | 不検出 | 不検出 | 0.32 | 6.210 | 1.277 | 20 | %LB(-) | 0.03 |
| " 7-27 | 晴 | 晴 | 31.5 | 23.3 | 不検出 | 不検出 | 0.40 | 7.935 | 1.581 | 12 | %BGLB(+) | 0.05 |
| " 8-26 | 晴 | 晴 | 31.0 | 25.0 | 不検出 | 不検出 | 0.32 | 8.280 | 1.562 | 15 | %LB(-) | 0.05 |
| " 9-25 | 台風号 | くもり 后晴 | 27.0 | 24.5 | 不検出 | 不検出 | 0.32 | 6.210 | 1.658 | 500 | %BGLB(-) | 0.20 |
| " 10-27 | 晴 | くもり 后雨 | 20.0 | 20.4 | 不検出 | 不検出 | 0.40 | 6.210 | 1.581 | 0 | %LB(-) | 0.05 |
| " 11-30 | 晴 | くもり 后晴 | 18.0 | 14.8 | 不検出 | 不検出 | 0.36 | 6.603 | 1.897 | 15 | %LB(-) | 0.04 |
| " 12-23 | 晴 | 雨 | 15.0 | 13.0 | 不検出 | 不検出 | 0.44 | 6.255 | 1.581 | 1 | %LB(-) | 0.07 |
| 1965-1-25 | 晴 | 晴 | 12.5 | 10.0 | 不検出 | 不検出 | 0.44 | 6.603 | 1.581 | 10 | %LB(-) | 0.10 |
| " 2-24 | 晴 | 晴 | 13.0 | 8.7 | 不検出 | 不検出 | 0.40 | 6.60 | 1.58 | 5 | %LB(-) | 0.05 |
| " 3-31 | 晴 | 晴 | 15.0 | 11.0 | 不検出 | 不検出 | 0.32 | 6.60 | 1.38 | 0 | %LB(-) | 0.05 |
| " 4-30 | 雨 | 晴 | 18.0 | 15.9 | 不検出 | 不検出 | 0.32 | 6.60 | 1.90 | 5 | %LB(-) | 0.08 |
| " 5-27 | 雨 | くもり | 25.0 | 14.4 | 不検出 | 不検出 | 0.32 | 6.95 | 1.25 | 35 | %LB(-) | 0.05 |
| " 7-30 | 晴 | 晴 | 32.0 | 21.3 | 不検出 | 不検出 | 0.20 | 9.04 | 1.08 | 3 | %LB(-) | 0.10 |
| " 8-9 | 晴 | 晴 | 33.0 | 21.1 | 不検出 | 不検出 | 0.12 | 9.04 | 1.73 | 30 | %LB(-) | 0.07 |
| " 8-30 | 晴 | 晴 | 31.0 | 22.1 | 不検出 | 不検出 | 0.44 | 9.04 | 1.90 | 20 | %LB(-) | 0.05 |
| " 10-3 | 晴 | 晴 | 23.0 | 19.8 | 不検出 | 不検出 | 0.60 | 7.19 | 1.55 | 3 | %LB(-) | 0.05 |
| " 11-27 | くもり | 晴 | 20.0 | 15.6 | 不検出 | 不検出 | 0.48 | 9.83 | 1.90 | 15 | %LB(-) | 0.15 |
| " 12-16 | くもり | 晴 | 13.0 | 13.9 | 不検出 | 不検出 | 0.40 | 6.44 | 1.37 | 15 | %LB(-) | 0.07 |
| " 12-25 | 晴 | 晴 | 17.0 | 9.5 | 不検出 | 不検出 | 0.40 | 6.10 | 1.04 | 25 | %LB(-) | 0.05 |

四 水 源 水 質 調 査 (2)

| マ ン ガ ン | 硬 度 ppm | 水 素 イ オ ン 濃 度 (pH) | 陰 イ オ ン 活 性 剤 | 臭 気 | 味 | 色 (度) | 濁 り (度) | 残 留 塩 素 | 蒸 発 残 留 物 | 検 査 月 日 | 検 査 場 所 | 判 定 及 び 意 見 |
|------------------|---------------|---|---------------------------------|--------|----|----------|---------------|------------------|-----------------------|------------------|------------------|----------------------------|
| 不検出 | 37.76 | 7.1 | | なし | なし | 0 | 0 | | 69.0 | | 水道局 | |
| 不検出 | 36.58 | 7.1 | | なし | なし | # | # | | 62.5 | | # | |
| 不検出 | 35.40 | 7.0 | | なし | なし | # | # | | 49.0 | | # | |
| 不検出 | 37.76 | 6.9 | | なし | なし | # | # | | 74.0 | | # | |
| 不検出 | 42.48 | 6.9 | | なし | なし | # | # | | 67.0 | | # | |
| 0.01 | 39.63 | 7.0 | | なし | なし | # | 灰白色混合 9.0 | | 66.5 | | # | 台風20号により表流水混入の形跡あり |
| 痕跡 | 35.46 | 7.1 | | なし | なし | # | 0 | | 53.0 | | # | |
| 痕跡 | 36.51 | 7.05 | | なし | なし | # | # | | 51.5 | | # | |
| 不検出 | 38.59 | 7.23 | | なし | なし | # | # | | 59.0 | | # | |
| 不検出 | 39.22 | 7.1 | | なし | なし | # | # | | 78.5 | | # | |
| 不検出 | 37.10 | 7.25 | | なし | なし | # | # | | 94.0 | | # | |
| 不検出 | 37.10 | 7.1 | | なし | なし | # | # | | 75.5 | | # | |
| 不検出 | 33.92 | 7.20 | | なし | なし | # | # | | 75.5 | | # | |
| 不検出 | 39.22 | 7.10 | | なし | なし | # | # | | 70.0 | | # | |
| 不検出 | 36.3 | 6.9 | | なし | なし | # | # | | 64.0 | | # | |
| 0.01 | 4.40 | 7.1 | | なし | なし | # | # | | 69.0 | | # | |
| 不検出 | 37.4 | 6.8 | | なし | なし | # | # | | 67.5 | | # | |
| 不検出 | 35.2 | 6.6 | | なし | なし | # | # | | 55.5 | | # | |
| 不検出 | 4.40 | 7.2 | | なし | なし | # | # | | 71.0 | | # | |
| 不検出 | 37.29 | 7.3 | | なし | なし | # | # | | 86.5 | | # | |
| 不検出 | 40.68 | 7.2 | | なし | なし | # | # | | 47.5 | | # | |

C) 徳島市水道局第

対照番号 7

| 年・月・日 | 天候 | | 気温 (°C) | 水温 (°C) | アンモニア 性窒素 | 亜硝酸 性窒素 | 硝酸 性窒素 ppm | 塩素イ オン ppm | 過マンガン酸カリ消費量 ppm | 一般細菌数 (1cc中) | 大腸 菌 群 | 鉄 ppm |
|------------|---------|-----|------------|------------|--------------|------------|------------------|------------------|--------------------|-----------------|--------------|----------|
| | 前日 | 当日 | | | | | | | | | | |
| 1966- 1-24 | くもり | 晴 | 16.0 | 10.9 | 不検出 | 不検出 | 0.40 | 5.76 | 1.37 | 50 | 1/2LB(-) | 0.07 |
| " 1-26 | 雨 | 晴 | 17.0 | 7.8 | 不検出 | 不検出 | 0.40 | 5.76 | 1.54 | 20 | 1/2LB(-) | 0.05 |
| " 2-22 | くもり | くもり | 18.0 | 7.9 | 不検出 | 不検出 | 0.40 | 6.44 | 1.37 | 35 | 1/2LB(-) | 0.05 |
| " 3-14 | 晴 | 晴 | 20.0 | 10.5 | 不検出 | 不検出 | 0.40 | 7.12 | 1.35 | 3 | 1/2LB(-) | 0.05 |
| " 4-18 | くもり | 晴 | 17.0 | 11.4 | 不検出 | 不検出 | 0.40 | 7.80 | 1.25 | 35 | 1/2LB(-) | 0.10 |
| " 5-26 | 晴 | 晴 | 25.5 | 17.5 | 不検出 | 不検出 | 0.32 | 6.10 | 1.25 | 0 | 1/2LB(-) | 0.07 |
| " 6-28 | 雨 | くもり | 26.0 | 17.1 | 不検出 | 不検出 | 0.36 | 6.10 | 1.57 | 3 | 1/2LB(-) | 0.05 |
| " 7-20 | 晴 | 晴 | 32.0 | 19.9 | 不検出 | 痕跡 | 0.28 | 6.44 | 1.56 | 15 | 1/2LB(-) | 0.08 |
| " 9- 8 | 晴 | 晴 | 32.0 | 24.3 | 不検出 | 不検出 | 0.40 | 9.03 | 1.56 | 5 | 1/2LB(-) | 0.08 |
| " 10-29 | 晴 | 晴 | 23.0 | 18.2 | 不検出 | 不検出 | 0.48 | 6.36 | 1.24 | 10 | 1/2LB(-) | 0.05 |
| " 11-21 | 晴 | 晴 | 17.0 | 16.3 | 不検出 | 不検出 | 0.40 | 6.02 | 1.24 | 2 | 1/2LB(-) | 0.05 |
| " 12-22 | 晴 | 晴 | 17.0 | 10.3 | 不検出 | 不検出 | 0.40 | 5.69 | 1.25 | 37 | 1/2LB(-) | 0.08 |
| 1967- 1-25 | 晴 | 晴 | 15.0 | 8.2 | 不検出 | 不検出 | 0.32 | 6.02 | 1.56 | 0 | - | 0.10 |
| " 2-27 | 晴 | 晴 | 15.0 | 7.2 | 不検出 | 不検出 | 0.40 | 5.69 | 1.38 | 22 | 1/2LB(-) | 0.08 |
| " 3-31 | 雨 | くもり | 20.0 | 11.0 | 不検出 | 不検出 | 0.32 | 5.35 | 1.25 | 10 | 1/2LB(-) | 0.10 |
| " 4-29 | 雨 | 晴 | 25.0 | 12.1 | 不検出 | 不検出 | 0.28 | 5.36 | 1.24 | 20 | 1/2LB(-) | 0.06 |
| " 5-29 | 晴 | 晴 | 26.0 | | 不検出 | 不検出 | 0.40 | 8.43 | 1.25 | 15 | 1/2LB(-) | 0.10 |
| " 6-28 | くもり | くもり | 28.0 | 21.5 | 不検出 | 不検出 | 0.40 | 6.89 | 1.41 | 34 | 1/2LB(-) | 0.10 |
| " 7-27 | 雨 后晴 | 晴 | 33.0 | 25.0 | 不検出 | 不検出 | 0.32 | 8.43 | 1.25 | 0 | 1/2LB(-) | 0.05 |
| " 8-14 | 晴 | 晴 | 33.0 | 26.5 | 不検出 | 不検出 | 0.48 | 8.43 | 1.56 | 70 | 1/2LB(-) | 0.15 |

四 水 源 水 質 調 査 (3)

| マ ン ガ ン | 硬 度 ppm | 水 素 イ オ ン 濃 度 (pH) | 陰 イ オ ン 活 性 剤 | 臭 気 | 味 | 色 (度) | 濁 り (度) | 残 留 塩 素 | 蒸 発 残 留 物 | 検 査 月 日 | 検 査 場 所 | 判 定 及 び 意 見 |
|------------------|---------------|---|---------------------------------|--------|-----|----------|---------------|------------------|-----------------------|------------------|------------------|----------------------------|
| 不検出 | 35.03 | 7.0 | | な し | な し | 0 | 0 | | 66.0 | | 水道局 | |
| 不検出 | 33.90 | 7.3 | | な し | な し | " | " | | 89.5 | | " | |
| 不検出 | 38.42 | 7.15 | | な し | な し | " | " | | 73.0 | | " | |
| 不検出 | 29.38 | 7.1 | | な し | な し | " | " | | 89.0 | | " | |
| 不検出 | 31.64 | 7.3 | | な し | な し | " | " | | 48.5 | | " | |
| 不検出 | 32.5 | 7.3 | | な し | な し | " | " | | 55.5 | | " | |
| 不検出 | 36.0 | 7.35 | | な し | な し | " | " | | 58.0 | | " | |
| 不検出 | 36.5 | 7.4 | | な し | な し | " | " | | 59.0 | | " | |
| 不検出 | 34.5 | 7.3 | | な し | な し | " | " | | 58.0 | | " | |
| 不検出 | 40.0 | 7.05 | | な し | な し | " | " | | 54.0 | | " | |
| 不検出 | 40.5 | 7.1 | | な し | な し | " | " | | 58.5 | | " | |
| 不検出 | 40.0 | 7.05 | | な し | な し | " | " | | 61.5 | | " | |
| 不検出 | 36.5 | 7.0 | | な し | な し | " | " | | 54.0 | | " | |
| 不検出 | 37.5 | 7.2 | | な し | な し | " | " | | 61.5 | | " | |
| 不検出 | 31.5 | 7.2 | | な し | な し | " | " | | 51.5 | | " | |
| 不検出 | 35.5 | 7.25 | | な し | な し | 0 | 0 | | 51.0 | | " | |
| 不検出 | 37.5 | 6.95 | | な し | な し | " | " | | 66.5 | | " | |
| 不検出 | 42.5 | 7.2 | | な し | な し | " | " | | 77.5 | | " | |
| 不検出 | 34.5 | 7.25 | | な し | な し | " | " | | 57.5 | | " | |
| 不検出 | 39.5 | 7.15 | | な し | な し | " | " | | 84.5 | | " | |

今 切 川 河 口

对照番号 8

| 年・月・日 | 天 候 | 採 水 時 刻 | 水 位 | 気 温 | 水 温 | 塩 分 | pH | O ₂ | B・O・D |
|-------------|-----|-----------------------------------|-----|------|------|------|-----|----------------|--------------------------|
| | | | | ℃ | ℃ | ‰ | | % | 20℃ ppm ^{5日} |
| 1956. 5-8 | bc | 11. ^h 05 ^{mi} | 2m | 22.0 | 15.0 | 5.8 | 7.6 | 77.3 | 4.2 |
| 1956. 6-19 | 0 | 11. ^h 00 ^{mi} | 2m | 27.0 | 22.0 | 14.4 | 7.2 | 104.1 | 0.95 |
| 1956. 8-7 | bc | 10. ^h 15 ^{mi} | 2m | 35.0 | 30.0 | 14.3 | 8.2 | 90.9 | 1.9 |
| 1956. 11-20 | bc | 9. ^h 40 ^{mi} | 2m | 13.0 | 13.5 | 14.9 | 8.0 | 84.7 | 0.73 |
| 1957. 2-14 | bc | | | 6.0 | 5.5 | 14.6 | 8.4 | 100.5 | 2.71 |

米 津 水

对照番号 9

| | | | | | | | | | |
|-------------|----|-----------------------------------|----|------|------|------|-----|-------|------|
| 1956. 5-8 | bc | 11. ^h 05 ^{mi} | 2m | 22.0 | 16.0 | 12.1 | 7.2 | 94.5 | 1.5 |
| 1956. 6-19 | 0 | 10. ^h 00 ^{mi} | 2m | 26.0 | 24.0 | 14.3 | 7.2 | 104.8 | 1.59 |
| 1956. 8-7 | bc | 10. ^h 15 ^{mi} | 2m | 35.0 | 30.0 | 16.7 | 8.4 | 101.1 | 0.7 |
| 1956. 11-20 | bc | 9. ^h 40 ^{mi} | 2m | 13.0 | 13.5 | 14.9 | 8.1 | 87.2 | 0.73 |
| 1957. 2-14 | bc | | | 9.0 | 6.0 | 15.6 | 7.6 | 90.8 | 5.04 |

八 丁 野 水

对照番号 10

| | | | | | | | | | |
|-------------|----|-----------------------------------|----|------|------|------|-----|-------|------|
| 1956. 5-8 | bc | 11. ^h 05 ^{mi} | 2m | 24.0 | 15.8 | 16.1 | 7.0 | 92.0 | 2.0 |
| 1956. 6-19 | 0 | 10. ^h 00 ^{mi} | 2m | 26.0 | 24.0 | 14.6 | 7.3 | 98.0 | 8.00 |
| 1956. 8-7 | bc | 10. ^h 15 ^{mi} | 2m | 35.0 | 30.0 | 16.5 | 8.3 | 100.0 | 2.1 |
| 1956. 11-20 | bc | 9. ^h 40 ^{mi} | 2m | 14.0 | 13.0 | 16.2 | 8.1 | 87.5 | 1.48 |
| 1957. 2-14 | bc | | | 6.5 | 5.5 | 16.0 | 8.0 | 86.1 | 6.20 |

加 賀 須 野 橋

对照番号 11

| | | | | | | | | | |
|-------------|----|-----------------------------------|----|------|------|------|-----|------|------|
| 1956. 5-8 | bc | 11. ^h 05 ^{mi} | 2m | 23.0 | 15.8 | 9.3 | 7.0 | 88.3 | 1.8 |
| 1956. 6-19 | 0 | 10. ^h 00 ^{mi} | 2m | 26.0 | 23.0 | 15.5 | 7.2 | 96.8 | 0.68 |
| 1956. 8-7 | bc | 10. ^h 15 ^{mi} | 2m | 35.0 | 30.0 | 15.9 | 8.4 | 66.5 | 1.9 |
| 1956. 11-20 | bc | 9. ^h 40 ^{mi} | 2m | 12.5 | 13.0 | 14.0 | 8.0 | 84.5 | 0.89 |
| 1957. 2-14 | bc | | | 12.0 | 5.5 | 10.8 | 7.6 | 84.1 | 5.42 |

水 質 調 査

| KMn O ₄ mg/ℓ | H ₂ S ≡-F 消費量 ppm | 総 硬 度 ppm | 硫 酸 塩 S O ₄ ppm | 泥 質 | | |
|----------------------------|------------------------------------|--------------|----------------------------------|--------------|-----------------|-------------------|
| | | | | 灼 熱 減 量 % | C·O·D mg/乾 泥 | 硫 化 物 mg/乾 泥 g |
| 2.12 | 0.29 | | | 2.60 | 4.36 | |
| 8.87 | 1.26 | 4,965.8 | 130.2 | 2.20 | 2.08 | 0.019 |
| 3.43 | 0.92 | 4,888.4 | 234.6 | | | |
| 3.7 | 0.63 | 4,739.3 | | 6.07 | 1.17 | 0.155 |
| 1.1 | 0.253 | 5,182.6 | | 2.36 | 2.03 | 0.021 |

質 調 査

| | | | | | | |
|------|-------|---------|-------|-------|-------|-------|
| 3.43 | 0.25 | 1,871.8 | | 15.35 | 5.22 | |
| 5.26 | 1.08 | 4,849.7 | 130.2 | 6.26 | 8.76 | 0.276 |
| 2.72 | 0.95 | 5,636.0 | 278.4 | 6.04 | 7.28 | 0.279 |
| 1.3 | 0.68 | 5,327.6 | | 7.47 | 20.22 | 0.151 |
| 1.7 | 0.354 | 5,384.1 | | 7.48 | 10.80 | 0.346 |

質 調 査

| | | | | | | |
|------|-------|---------|-------|------|-------|-------|
| 1.81 | 0.41 | 5,684.9 | | 8.83 | 26.54 | |
| 6.24 | 0.99 | 5,023.9 | 187.2 | 8.49 | 35.90 | 0.392 |
| 2.72 | 0.95 | 5,579.6 | 279.6 | 8.79 | 22.44 | 1.019 |
| 1.7 | 0.71 | 5,375.0 | | 6.70 | 20.52 | 0.530 |
| 2.0 | 0.311 | 5,424.4 | | 8.17 | 16.02 | 0.204 |

水 質 調 査

| | | | | | | |
|-------|-------|---------|-------|------|-------|-------|
| 2.52 | 0.30 | 4,219.6 | | 8.75 | 21.48 | |
| 13.35 | 0.89 | 5,324.0 | 157.8 | 6.72 | 12.93 | 0.385 |
| 2.11 | 1.64 | 5,285.3 | 243.0 | 6.93 | 12.98 | 0.370 |
| 1.1 | 0.59 | 4,570.0 | | 7.45 | 23.11 | 0.572 |
| 3.2 | 0.238 | 4,827.9 | | 6.54 | 11.19 | 0.428 |

中 島 水

对照番号 12

| 年・月・日 | 天 候 | 採 水 時 刻 | 水 位 | 気 温 | 水 温 | 塩 分 | pH | O ₂ | B・O・D |
|-------------|-----|------------------------------------|-----|------|------|------|-----|----------------|-------|
| | | | | ℃ | ℃ | | | | |
| 1956. 5-8 | bc | 11. ^h 05 ^m i | 2m | 22.3 | 15.0 | 1.9 | 6.8 | 8.93 | 2.4 |
| 1956. 6-19 | 0 | 11. ^h 00 ^m i | 2m | 27.0 | 24.0 | 15.3 | 6.8 | 91.4 | 0.95 |
| 1956. 8-7 | bc | 10. ^h 15 ^m i | 2m | 35.0 | 28.0 | 16.0 | 8.2 | 90.1 | 1.9 |
| 1956. 11-20 | bc | 9. ^h 40 ^m i | 2m | 15.5 | 13.5 | 9.3 | 8.0 | 80.7 | 0.89 |
| 1957. 2-14 | bc | | | 9.0 | 6.0 | 6.0 | 7.3 | 86.2 | 6.20 |

共 栄 橋 水

对照番号 13

| | | | | | | | | | |
|-------------|----|------------------------------------|----|------|------|------|-----|-------|------|
| 1956. 5-8 | bc | 11. ^h 05 ^m i | 2m | 24.0 | 15.0 | 0.4 | 6.3 | 103.1 | 6.2 |
| 1956. 6-19 | 0 | 10. ^h 00 ^m i | 2m | 25.0 | 24.0 | 14.9 | 6.5 | 86.1 | 2.30 |
| 1956. 8-7 | bc | 10. ^h 15 ^m i | 2m | 35.0 | 29.0 | 16.1 | 8.3 | 87.8 | 1.7 |
| 1956. 11-20 | bc | 9. ^h 40 ^m i | 2m | 16.0 | 14.0 | 9.3 | 7.4 | 78.1 | 1.48 |
| 1957. 2-14 | bc | | | 6.5 | 6.0 | 5.1 | 7.1 | 90.4 | 6.20 |

堀 北 水

对照番号 14

| | | | | | | | | | |
|-------------|----|------------------------------------|----|------|------|------|-----|------|------|
| 1956. 5-8 | bc | 11. ^h 05 ^m i | 2m | 23.0 | 15.0 | 0.9 | 6.8 | 47.7 | 2.0 |
| 1956. 6-19 | 0 | 10. ^h 00 ^m i | 2m | 27.0 | 23.0 | 14.8 | 6.5 | 74.2 | 2.18 |
| 1956. 8-7 | bc | 10. ^h 15 ^m i | 2m | 35.0 | 28.0 | 10.9 | 8.0 | 26.6 | 1.7 |
| 1956. 11-20 | bc | 9. ^h 40 ^m i | 2m | 18.0 | 14.0 | 4.6 | 7.2 | 83.3 | 1.87 |
| 1957. 2-14 | bc | | | 6.5 | 6.0 | 0.3 | 7.1 | 93.2 | 8.90 |

榎 瀬 水

对照番号 15

| | | | | | | | | | |
|-------------|----|------------------------------------|----|------|------|------|-----|------|-------|
| 1956. 5-8 | bc | 11. ^h 05 ^m i | 2m | 23.0 | 15.2 | 0.6 | 6.9 | 80.1 | 9.7 |
| 1956. 6-19 | 0 | 10. ^h 00 ^m i | 2m | 29.0 | 22.0 | 6.6 | 6.6 | 49.8 | 3.67 |
| 1956. 8-7 | bc | 10. ^h 15 ^m i | 2m | 35.0 | 29.0 | 15.6 | 7.8 | 56.0 | 4.4 |
| 1956. 11-20 | bc | 9. ^h 40 ^m i | 2m | 17.0 | 14.0 | 3.4 | 7.1 | 83.2 | 1.48 |
| 1957. 2-14 | bc | | | 10.0 | 6.0 | 1.6 | 8.4 | 27.6 | 24.92 |

質 調 査

| KMn O ₄ mg/l | H ₂ S ヨード消費量 ppm | 総 硬 度 ppm | 硫 酸 塩 SO ₄ ppm | 泥 質 | | |
|----------------------------|-----------------------------------|--------------|---------------------------------|--------------|-------------------|-----------------|
| | | | | 灼 熱 減 量 % | O. O. D mg/乾 泥 | 硫 化 物 mg/乾泥g |
| 2.72 | 0.38 | 645.8 | | 9.42 | 26.50 | |
| 6.24 | 0.98 | 5,217.9 | 124.2 | 10.70 | 11.99 | 1.734 |
| 2.51 | 0.83 | 5,660.2 | 346.0 | 7.95 | 21.83 | 0.974 |
| 1.4 | 0.45 | 3,904.2 | | 8.24 | 23.98 | 0.575 |
| 3.0 | 0.281 | 2,401.9 | | 5.03 | 8.07 | 0.565 |

質 調 査

| | | | | | | |
|------|-------|---------|-------|-------|-------|-------|
| 2.82 | 0.50 | 192.5 | | 7.53 | 26.34 | |
| 4.70 | 0.79 | 5,033.6 | 124.2 | 25.12 | 32.75 | 3.626 |
| 2.62 | 1.02 | 5,401.4 | 259.2 | 9.13 | 24.90 | 3.429 |
| 5.1 | 0.50 | 1,987.6 | | 5.87 | 19.14 | 1.518 |
| 2.8 | 1.810 | 2,385.8 | | 7.06 | 21.00 | 1.974 |

質 調 査

| | | | | | | |
|------|-------|---------|-------|-------|-------|-------|
| 4.74 | 0.47 | 228.6 | | 12.76 | 11.55 | |
| 5.59 | 0.89 | 4,956.2 | 132.8 | 11.82 | 36.70 | 4.754 |
| 2.41 | 1.27 | 4,743.2 | 168.6 | 10.40 | 36.78 | 2.966 |
| 2.3 | 0.50 | 1,373.4 | | 6.31 | 26.55 | 1.673 |
| 18.7 | 0.208 | | | 9.42 | 16.78 | 2.459 |

質 調 査

| | | | | | | |
|------|-------|---------|-------|-------|-------|-------|
| 4.04 | 0.58 | 18.9 | | 3.39 | 23.49 | |
| 6.57 | 0.72 | 2,292.2 | 192.0 | 20.16 | 30.89 | 2.773 |
| 3.11 | 1.31 | 4,820.6 | 250.8 | | | 3.090 |
| 2.1 | 0.45 | 1,154.1 | | 6.61 | 24.69 | 2.495 |
| 13.8 | 7.716 | 499.7 | | 14.30 | 27.17 | 7.340 |

今 切 川 潮 止 樋

对照番号 16

| 年・月・日 | 項目 | 天 候 | 採 水 時 刻 | 水 位 | 気 温 ℃ | 水 温 ℃ | 塩 分 ‰ | pH | O ₂ % | B・O・D 20℃ 5日 ppm |
|-------------|----|-----|------------------------------------|-----|----------|----------|----------|-----|---------------------|---------------------------|
| 1956. 5-8 | | bc | 11. ^h 05 ^m i | 2m | 23.0 | 15.0 | 0.1 | 6.8 | 90.1 | 2.0 |
| 1956. 6-19 | | 0 | 10. ^h 00 ^m i | 2m | 30.0 | 22.0 | 0.3 | 6.4 | 77.9 | 25.8 |
| 1956. 8-7 | | bc | 10. ^h 15 ^m i | 2m | 35.0 | 29.0 | 3.2 | 7.6 | 68.1 | 0.9 |
| 1956. 11-20 | | bc | 9. ^h 40 ^m i | 2m | 17.0 | 13.0 | 6.1 | 7.3 | 77.4 | 14.8 |
| 1957. 2-14 | | bc | | | 8.0 | 6.0 | 5.1 | 7.0 | 84.5 | 3.61 |

中 原 水

对照番号 17

| | | | | | | | | | | |
|-------------|--|----|------------------------------------|----|------|------|-----|-----|------|-------|
| 1956. 5-8 | | bc | 11. ^h 05 ^m i | 2m | 22.0 | 15.2 | tri | 6.8 | 89.3 | 2.0 |
| 1956. 6-19 | | 0 | 10. ^h 00 ^m i | 2m | 32.0 | 22.0 | 0.2 | 6.2 | 73.4 | 13.15 |
| 1956. 8-7 | | bc | 10. ^h 15 ^m i | 2m | 35.0 | 29.0 | 5.1 | 7.7 | 41.6 | 2.0 |
| 1956. 11-20 | | bc | 9. ^h 40 ^m i | 2m | 15.0 | 12.5 | 0.6 | 7.2 | 72.4 | 16.8 |
| 1956. 2-14 | | bc | | | 11.0 | 6.0 | 1.8 | 7.0 | 81.8 | 4.77 |

高 房 水

对照番号 18

| | | | | | | | | | | |
|-------------|--|----|------------------------------------|----|------|------|-----|-----|------|-------|
| 1956. 5-8 | | bc | 11. ^h 05 ^m i | 2m | 20.0 | 14.6 | tri | 6.5 | 85.8 | 11.4 |
| 1956. 6-19 | | 0 | 10. ^h 00 ^m i | 2m | 30.0 | 23.0 | 0.3 | 6.2 | 70.1 | 17.02 |
| 1956. 8-9 | | bc | 10. ^h 15 ^m i | 2m | 35.0 | 29.0 | 4.3 | 7.3 | 23.8 | 4.2 |
| 1956. 11-20 | | bc | 9. ^h 40 ^m i | 2m | 16.0 | 14.0 | 0.2 | 6.0 | 58.7 | 2.07 |
| 1956. 2-14 | | bc | | | 14.0 | 6.0 | 0.1 | 5.8 | 79.3 | 3.65 |

大 正 橋 水

对照番号 19

| | | | | | | | | | | |
|-------------|--|----|------------------------------------|----|------|------|-----|-----|-------|-------|
| 1956. 5-8 | | bc | 11. ^h 05 ^m i | 2m | 20.0 | 14.6 | tri | 7.4 | 103.6 | 1.8 |
| 1956. 6-19 | | 0 | 10. ^h 00 ^m i | 2m | 26.0 | 22.0 | tri | 7.6 | 91.8 | 10.98 |
| 1956. 8-9 | | bc | 10. ^h 15 ^m i | 2m | 35.0 | 28.5 | tri | 7.3 | 109.1 | 1.5 |
| 1956. 11-20 | | bc | 9. ^h 40 ^m i | 2m | 14.5 | 13.0 | tri | 7.4 | 74.9 | 3.85 |
| 1957. 2-14 | | bc | | | 12.0 | 6.0 | tri | 7.4 | 99.5 | 3.62 |

門 水 質 調 査

| KMnO ₄ mg/ℓ | H ₂ S ヨード消費量 ppm | 総 硬 度 ppm | 硫 酸 塩 SO ₄ ppm | 泥 質 | | |
|---------------------------|-----------------------------------|--------------|---------------------------------|--------------|-----------------|-----------------|
| | | | | 灼 熱 減 量 % | C·O·D mg/乾 泥 | 硫 化 物 mg/乾泥g |
| 2.12 | 0.56 | 30.8 | | 6.16 | 17.80 | |
| 7.89 | 1.19 | 160.7 | tri | 8.47 | 16.91 | 3.934 |
| 2.82 | 0.81 | 1,664.9 | 61.8 | 7.19 | 20.92 | 3.652 |
| 1.8 | 0.40 | 1,196.1 | | 5.63 | 24.67 | 3.594 |
| 3.0 | 0.412 | 1,273.5 | | 12.01 | 14.41 | 0.579 |

質 調 査

| | | | | | | |
|------|-------|---------|-------|-------|-------|-------|
| 2.92 | 0.67 | 24.0 | | 18.75 | 24.48 | |
| 5.26 | 1.53 | 83.3 | tri | 7.53 | 19.40 | 1.389 |
| 2.11 | 0.81 | 1,490.7 | 216.6 | 2.94 | 8.35 | 2.540 |
| 1.4 | 0.54 | 46.7 | | 10.94 | 28.44 | 1.233 |
| 3.2 | 0.311 | 1,173.0 | | 4.95 | 8.67 | 0.110 |

質 調 査

| | | | | | | |
|------|-------|---------|-------|-------|--------|--------|
| 3.63 | 0.70 | 22.7 | | 9.55 | 181.30 | |
| 4.60 | 2.24 | 31.0 | 66.6 | 4.94 | 16.02 | 1.750 |
| 2.62 | 1.29 | 1,452.0 | 480.0 | 7.48 | 33.60 | 3.672 |
| 2.4 | 2.30 | 74.1 | | 6.46 | 28.13 | 3.148 |
| 1.87 | 0.627 | 78.0 | | 12.79 | 53.72 | 14.542 |

質 調 査

| | | | | | | |
|------|-------|-------|------|------|-------|-------|
| 1.61 | 0.52 | 20.1 | | 7.49 | 19.80 | |
| 3.61 | 0.98 | 100.7 | tri | 6.58 | 12.46 | 0.153 |
| 0.81 | 0.86 | 19.4 | 97.8 | | | |
| 1.8 | 0.63 | 99.9 | | | | |
| 11.0 | 0.425 | 33.0 | | 8.19 | 15.69 | 0.510 |

E) 徳島市付近地

| 試料採取地点 | 水源種類 | ストレーナ位置 又は完全深度 (m) | TW (°C) | pH | RpH | DisO ₂ (cc/ℓ) | FreeCO ₂ (ppm) | Cl ⁻ (ppm) |
|----------------------------|------|--------------------------|------------|-----|-----|-----------------------------|------------------------------|--------------------------|
| 江川湧水 No. 1 | S | | 22.3 | 6.5 | 6.9 | 4.21 | 95 | 7.3 |
| " No. 2 | " | | 22.3 | 6.6 | 7.1 | 4.34 | 8.3 | 5.0 |
| 吉野川(学島村) | R | | 12.3 | 7.2 | 7.2 | - | 1.1 | 4.8 |
| "(中央橋) | " | | - | 6.8 | 7.1 | - | 4.4 | 4.9 |
| 八幡町伏流水 | U | | - | 6.9 | 7.0 | 5.93 | 2.2 | 5.9 |
| " 農薬用水 | F | | 18.5 | 6.2 | 6.9 | 2.56 | 32.2 | 2.09 |
| 徳島市第十堰水道水源 | " | | 19.1 | 6.4 | 6.8 | 2.37 | 2.15 | 9.0 |
| " 蔵本水道水源 | " | 133~21 | 17.0 | 7.0 | 7.5 | 0.25 | 2.8 | 7.9 |
| " 浄水場1第井 | " | 195~23.4 | 16.9 | 7.0 | 7.4 | - | 4.5 | 9.7 |
| " " 3号井 | " | 188~22.7 | 16.9 | 6.8 | 7.3 | 2.41 | 6.5 | 7.1 |
| 板野郡北島町 K. K. 東邦レイヨン 3号井 | " | (61) | 16.0 | 7.5 | 7.7 | 2.86 | 1.0 | 121.0 |
| " " " 11号井 | " | " | 16.0 | 7.4 | 7.5 | 2.49 | 1.5 | 8.2 |
| " " " 1号井 | " | " | 16.0 | - | - | - | - | 1.41 |
| " " " 6号井 | " | " | 16.0 | 7.6 | 7.6 | 1.47 | 1.0 | 5.41 |
| 見能林水道水源 | " | 26~35 | 17.1 | 7.2 | 7.4 | 0.63 | 4.5 | 17.0 |
| 見能林水源脇 | f | | 17.9 | 7.2 | 7.5 | 0.43 | 3.5 | 1.37 |
| 那賀川(古荘) | R | | 14.8 | 7.5 | 7.6 | - | 1.0 | 4.7 |
| 勝浦川(沼江) | " | | 17.5 | 7.4 | 7.4 | - | 1.0 | 4.6 |
| 那賀川(持井) | " | | 14.8 | 7.2 | 7.3 | - | 1.0 | 4.3 |
| 鳴門市瀬戸水源1号井 | F | | 17.6 | 7.4 | 7.6 | 2.97 | 2.0 | 18.0 |
| " " 2号井 | " | | 18.3 | 7.4 | 7.7 | 5.38 | 2.0 | - |
| 鳴門市上水道北島水源 | C | (60) | 17.2 | 7.4 | 7.7 | 0.27 | 2.0 | 4.86 |

註1) 水源の種類については、次の記号で示した。

R: 河川水
C: 被圧地下水
U: 伏流水
S: 湧水

F: 自由面地下水
f: 自噴性被圧地下水

註2) 「なお水質の分析法については、JIS K 0101 (1960)「工業用水試験方法」を基礎として、工業用水分析法(工業用水調査に伴う水質試験法)に従って水質分析を行なっている。

吉野川流域平野部地区別地下水の水質

| | 単位 | 吉野川左岸下流 (mg/ℓ) | | 吉野川左岸 (mg/ℓ) | 吉野川右岸 (mg/ℓ) |
|--|------|-------------------|-----|-----------------|-----------------|
| | | 自地 | 由水面 | | |
| 採取試料数 | | 11 | | 33 | 19 |
| pH | | 6.5~7.0 | | 6.4~7.4 | 6.6~7.0 |
| 遊離炭酸 CO ₂ | mg/ℓ | 4~30 | | 4.9~6.94 | 1.31~5.92 |
| クロール Cl ⁻ | " | 51~272 | | 7.0~6.44 | 9.4~7.6.8 |
| 硫酸 SO ₄ | " | 13.6~72.8 | | 5~8.8 | 7.7~4.0.9 |
| 硝酸窒素 NO ₂ -N | " | 0.05~4.65 | | 0.2~1.46 | 0.25~1.01 |
| アンモニウム窒素 NH ₃ -N | " | 0~1.7 | | 0.01~0.25 | 0.01~0.20 |
| 過酸化 Fe ₂ O ₃ | " | 0.5~2.3 | | 0.8~3.7 | 0.05~0.14 |
| 珪酸 SiO ₂ | " | 1.1~19.2 | | 0.10~2.41 | 0.05~0.14 |
| Ca/Mg | " | 1.1~19.2 | | 8.1~3.0 | 9.3~1.6.7 |
| 鉄 Fe ₂ O ₃ | mg/ℓ | 0.5~3.0 | | 1.0~1.6 | 0.75~1.1.4 |
| マンガン Mn | " | 最大 0.28 | | 0.3~1.3 | 0.14~1.15 |
| 銅 Cu | " | 0.01~0.66 | | 0.1~0.13 | 0.02~0.27 |
| 過マンガン酸カリ消費量 } KMnO ₄ cousum. | " | 0.04~0.52 | | 痕跡~0.42 | 0.02~0.78 |
| 全硬度 | °dH | 4.3~16.2 | | 0.12~0.80 | 0.06~0.50 |
| 周形物総量 | mg/ℓ | 3.8~15.0 | | - | - |
| 水比抵抗 | Ω-cm | 1.7~15.2 | | 1.7~8.3 | 2.7~9.5 |
| | | 1.31~15.86 | | 5.8~66.0 | 1.17~33.5 |
| | | 1,100~9,500 | | | |
| Mn 0.05 mg/ℓ 以上含有の試料数 | | 7 | | 7 | 12 |
| Cu 0.1 mg/ℓ 以上含有の試料数 | | 6 | | 10 | 15 |
| Cu 0.3 mg/ℓ 以上含有の試料数 | | 1 | | 3 | 8 |

分析: おもに徳島大学 昭和29年 調査

下水水質分析

| NO ₂ ⁻ | SO ₄ ²⁻ | NH ₄ ⁺ | Fe ²⁺ | Total Fe ion (ppm) | Ca ²⁺ (ppm) | Mg ²⁺ (ppm) | Total Hardness (°dH) | SiO ₂ (ppm) | P (ppm) |
|------------------------------|-------------------------------|------------------------------|------------------|--------------------|------------------------|------------------------|----------------------|------------------------|---------|
| 0.04 | 6 | 03 | 0.00 | 0.00 | 95 | 3.0 | 2.04 | 10.8 | 0.02 |
| 0.17 | 7 | 00 | 0.00 | 0.00 | 9.9 | 2.7 | 2.02 | 21.6 | 0.02 |
| 0.28 | 10 | 01 | 0.00 | 0.00 | 133 | 3.1 | 26.0 | 5.2 | 0.01 |
| 0.38 | 5 | tr | 0.00 | 0.00 | 12.9 | 3.2 | 2.55 | 6.8 | 0.02 |
| 0.62 | 6 | # | 0.00 | tr | 12.4 | 2.8 | 2.38 | 1.32 | 0.04 |
| 0.15 | 10 | # | 0.00 | # | 20.1 | 9.3 | 4.96 | 2.80 | 0.07 |
| 0.42 | 5 | # | tr | # | 14.3 | 5.1 | 3.19 | 15.6 | 0.01 |
| 0.00 | 4 | # | 0.00 | 0.00 | 15.1 | 5.0 | 3.28 | 1.28 | tr |
| 0.03 | 6 | # | 0.00 | 0.00 | 15.7 | 8.7 | 4.23 | 14.8 | 0.06 |
| 0.38 | 6 | # | 0.00 | 0.00 | 13.7 | 6.5 | 3.42 | 1.36 | 0.12 |
| 0.15 | 6 | 04 | 0.00 | 0.00 | 15.6 | 9.8 | 4.45 | 1.76 | 0.15 |
| 0.09 | 4 | 0.0 | 0.00 | 0.00 | 8.6 | 4.5 | 2.24 | 1.80 | 0.11 |
| 0.02 | 3 | 0.0 | 0.00 | 0.00 | 6.7 | 3.2 | 1.68 | 1.76 | 0.12 |
| 0.00 | 5 | tr | 0.00 | 0.00 | 8.4 | 4.4 | 2.18 | 2.48 | 0.19 |
| tr | 3 | # | 0.00 | 0.00 | 9.5 | 8.5 | 3.30 | 1.92 | 0.15 |
| 0.03 | 2 | # | 0.00 | 0.00 | 8.8 | 8.6 | 3.22 | 1.84 | 0.14 |
| 0.10 | 3 | 0.0 | 0.00 | 0.00 | 16.1 | 2.3 | 2.80 | 7.6 | 0.05 |
| 0.00 | 2 | tr | 0.00 | 0.00 | 12.8 | 2.4 | 2.35 | 9.6 | 0.06 |
| 0.17 | 2 | # | 0.00 | 0.00 | 16.7 | 2.7 | 2.97 | 9.2 | 0.06 |
| 0.00 | 4 | # | 0.07 | 0.08 | 16.6 | 2.1 | 2.80 | 2.92 | 0.12 |
| — | — | — | 0.05 | 0.06 | — | — | — | — | — |
| 0.17 | 7 | 0.0 | tr | 0.2 | 6.1 | 3.8 | 1.74 | 1.24 | 0.29 |

分析 比留川 貴 昭和29年11月 調査

吉野川下流平

| 試料採取地点 | Tw (°C) | pH | kpH | Dis. O ₂ (cc/l) | P-Acidity (CO ₂ ppm) | M-Alkalinity (HCO ₃ ppm) | Cl ⁻ (ppm) | NO ₂ (ppm) |
|--------------------------|------------|-----|-----|-------------------------------|------------------------------------|--|--------------------------|--------------------------|
| 東邦レーヨンK. K. 徳島工場 No. 1 井 | | 7.2 | 7.5 | 1.65 | 5.0 | 82.5 | 8.7 | 0.05 |
| " " No. 3 井 | | 7.2 | 7.4 | 0.95 | 7.0 | 147.0 | 208 | 0.00 |
| " " No. 5 井 | 17.7 | 7.4 | 7.6 | 4.89 | 4.0 | 119.8 | 779 | 0.03 |
| " 徳島工場構内 G. S. 井 | | 7.2 | 7.5 | 2.56 | 5.0 | 86.0 | 25.9 | 0.00 |
| " 徳島工場付近 民家堀抜井 | | 7.5 | 7.6 | 1.76 | 11.0 | 26.9 | 55.1 | 0.12 |
| 旧吉野川東邦レーヨン徳島工場付近 | | 7.2 | 7.3 | | 2.0 | 5.94 | 5.8 | 0.00 |
| 藍住町矢上農業用井 | 16.6 | 7.1 | 7.3 | 0.33 | 5.4 | 6.64 | 4.6 | 0.00 |
| " 矢上前農業用井 | 18.4 | 6.6 | 7.2 | 0.15 | 36.0 | 147.8 | 20.0 | 0.00 |
| " 阿波商業銀行 | 19.2 | 7.2 | 7.4 | 0.56 | 11.0 | 168.6 | 12.3 | 0.00 |
| 鴨島町江川湧水 | 16.5 | 6.6 | 7.0 | | 9.0 | 54.0 | 4.6 | 0.00 |
| " 知恵島西農業用井 | 17.2 | 6.3 | 6.9 | 4.19 | 39.0 | 86.0 | 9.5 | 0.24 |
| " 筒井製紙 K. K. | 16.2 | 6.4 | 7.0 | 5.87 | 2.40 | 6.55 | 9.1 | 0.02 |
| " 喜来農業用水隣打込井 | 23.2 | 6.2 | 6.9 | 1.98 | 59.0 | 84.2 | 7.9 | 0.06 |
| " 知恵島農業用水 | 19.2 | 6.2 | 6.9 | 4.74 | 51.0 | 91.1 | 10.8 | 0.03 |

野の水質分析

| SO ₄ ²⁻ (ppm) | NH ₄ ⁺ (ppm) | K ⁺ (ppm) | Na ⁺ (ppm) | Fe ²⁺ (ppm) | Fe ³⁺ (ppm) | Ca ²⁺ (ppm) | Mg ²⁺ (ppm) | Total Hard. (°dH) | Mn ²⁺ (ppm) | Total SiO ₂ (ppm) | KMnO ₄ cons. (ppm) | P (ppm) |
|--|---------------------------------------|-------------------------|--------------------------|---------------------------|---------------------------|---------------------------|---------------------------|----------------------|---------------------------|---------------------------------|----------------------------------|------------|
| 17.0 | 0.1 | 1.5 | 26.3 | 0.00 | tr. | 7.9 | 4.1 | 2.05 | 0.004 | 1.01 | 3.1 | 0.07 |
| 78.1 | 0.1 | 7.0 | 157 | tr. | 0.04 | 28.1 | 17.6 | 79.8 | 0.14 | 1.84 | 2.5 | 0.07 |
| 48.9 | 0.2 | 4.2 | 85.4 | 0.00 | 0.09 | 13.3 | 8.1 | 37.2 | 0.02 | 1.11 | 5.9 | 0.07 |
| 26.2 | 0.1 | 2.9 | 32.2 | 0.01 | 0.03 | 12.9 | 6.1 | 32.1 | 0.07 | 92 | 1.9 | 0.16 |
| 185 | 0.1 | 12.5 | 67.9 | tr. | 0.02 | 34.8 | 16.1 | 85.7 | 0.003 | 1.68 | 10.3 | 0.62 |
| 14.8 | 0.1 | 1.0 | 5.9 | 0.00 | 0.03 | 14.7 | 4.4 | 3.09 | 0.000 | 13.0 | 4.7 | 0.00 |
| 12.6 | tr. | 2.0 | 136 | 0.02 | 0.05 | 8.3 | 5.0 | 2.21 | 0.11 | 99 | 7.5 | 0.17 |
| 30.1 | tr. | 3.2 | 30.4 | 2.10 | 0.05 | 24.2 | 12.6 | 6.28 | 0.48 | 12.8 | 11.2 | 0.00 |
| 11.6 | 0.2 | 2.8 | 225 | 0.02 | 0.07 | 27.2 | 10.6 | 6.24 | 0.20 | 11.2 | 6.2 | 0.05 |
| 10.3 | tr. | 0.8 | 4.8 | 0.00 | tr. | 13.4 | 3.9 | 2.77 | 0.000 | 11.2 | 4.4 | 0.00 |
| 15.3 | 0.1 | 1.6 | 6.3 | 0.00 | tr. | 22.2 | 7.1 | 1.74 | 0.000 | 1.08 | 4.4 | 0.00 |
| 14.2 | 0.1 | 1.6 | 6.2 | 0.00 | tr. | 18.4 | 4.8 | 3.68 | 0.000 | 1.25 | 2.8 | tr |
| 13.1 | 0.1 | 2.2 | 6.9 | 0.05 | 0.08 | 2.00 | 6.1 | 4.20 | 0.000 | 13.5 | 2.8 | tr |
| 29.2 | 0.1 | 1.8 | 6.5 | 0.00 | 0.00 | 27.9 | 8.0 | 5.74 | 0.000 | 1.44 | 3.1 | 0.00 |

分析 比留川 貴, 昭和35年 調査

4. 取 水、 排 水 資 料

| | |
|---------------------|-----|
| A) 農業用取水口、水源別・県別分類表 | 197 |
| B) “ のかんがい面積規模別分類表 | 197 |
| C) “ 一覧表 | 198 |
| D) 水道用取水口・水源別・県別分類表 | 277 |
| E) “ 一覧表 | 278 |
| F) 工業用取水口・水源別・県別分類表 | 285 |
| G) “ 一覧表 | 286 |
| H) 農業用排水口 “ | 288 |
| I) 工業用排水口 “ | 300 |

A) 農業用取水口水源別・県別分類表

単位 町

| 水源別 | 河川表流水 | | | | | | | | 溜池 | | 地下水 | | 合計 | | | |
|-----|-----------|---------|-------------|----------|-------------|---------|-----|----------|-------|-----|----------|------|-------|-------|----------|----------|
| | 井堰によるかんがい | | 自然取水によるかんがい | | 機械揚水によるかんがい | | 計 | | ヶ所 | 面積 | ヶ所 | 面積 | ヶ所 | 面積 | | |
| | ヶ所 | 面積 | ヶ所 | 面積 | ヶ所 | 面積 | ヶ所 | 面積 | | | | | | | | |
| 徳島県 | 20 | 940.4 | 51 | 5,831.1 | 80 | 5,286.5 | 151 | 12,058.0 | | | 1 | 47.0 | 9 | 277.0 | 161 | 12,382.0 |
| 香川県 | | - | 342 | 7,381.3 | | - | 342 | 7,381.3 | 100.0 | 487 | 15,251.4 | | - | 829 | 22,632.7 | |
| 愛媛県 | 63 | 3,145.5 | 3 | 68.3 | | - | 66 | 3,213.8 | | 5 | 87.0 | | - | 71 | 3,300.8 | |
| 高知県 | 40 | 559.2 | | - | | - | 40 | 559.2 | 100.0 | | - | | - | 40 | 559.2 | |
| 計 | 123 | 4,645.1 | 396 | 13,280.7 | 80 | 5,286.5 | 599 | 23,734.3 | | 493 | 15,385.4 | 9 | 277.0 | 1101 | 38,881.9 | |

B) 農業用取水口のかんがい面積規模別分類表

| かんがい面積 県別 | 町 | 町 | 町 | 町 | 町 | 町 | 町 | 町 | 計 |
|--------------|---------|---------|---------|-----------|-----------|-----------|---------|-----|---|
| | 10～19.9 | 20～49.9 | 50～99.9 | 100～199.9 | 200～499.9 | 500～999.9 | 1,000以上 | | |
| 徳島県 | 35 | 57 | 37 | 9 | 5 | 2 | 3 | 148 | |
| 香川県 | 99 | 98 | 35 | 10 | 5 | 4 | 4 | 255 | |
| 愛媛県 | 38 | 21 | 5 | 1 | 1 | - | - | 66 | |
| 高知県 | 6 | 14 | - | - | - | - | - | 20 | |
| 計 | 178 | 190 | 77 | 20 | 11 | 6 | 7 | 489 | |

徳島県農業用

| 対照 番号 | 農業水利実 態調査番号 (農林省) | 河川名 | 第1次 支派川名 | 第2次 支派川名 | 該 当 河川名 | 用 水 名 称 | 土地改良区又は 団体の名称 | 団体面積 | かんがい 面 積 |
|----------|-------------------------|------|-------------|-------------|---------------|------------------|------------------|-------------------|-----------------|
| 1 | 1 | 吉野川 | 地 | 下 | 水 | 渭東渭北用水 | 渭東渭北 土地改良区 | 73.0 ^町 | 73 ^町 |
| 2 | ▲ 2 | " | | | 吉野川 | 板名 " | 板名 " | 1,013.0 | 1,030.5 |
| 3 | ▲ 3 | " | | | " | 記念大正 " | 記念大正 " | 175.1 | 175.0 |
| 4 | ▲ 4 | " | | | " | 柿原 " | 柿原 " | 52.0 | 50.5 |
| 5 | ▲ 5 | " | | | " | 九頭字谷 " | 九頭字谷 " | 64.0 | 59.4 |
| 6 | 6 | " | 地 | 下 | 水 | 伊月 " | 伊月 " | 17.0 | 17.0 |
| 7 | ▲ 7 | " | | | 吉野川 | 麻名 " | 麻名 " | 1,559.0 | 1,430.9 |
| 8 | 8 | " | 地 | 下 | 水 | 山野上 " | 山野上 " | 28.0 | 28.0 |
| 9 | ▲ 9 | " | | | 吉野川 | 西原 " | 西原水利組合 | 32.0 | 20.0 |
| 10 | 10 | " | 地 | 下 | 水 | 川久保 " | 川久保土地改良区 | 26.0 | 26.0 |
| 11 | 11 | " | | | " | 東川原 " | 東川原 " | 20.0 | 20.0 |
| 12 | 米 11-1 | " | | | 吉野川 | 川田 " | 川田耕地 整理 " | 114.0 | 68.3 |
| 13 | ▲ 12 | " | | | " | 西林 " | 西林 " | 86.0 | 93.0 |
| 14 | 米 12-1 | " | | | " | 阿波 " | 阿波用水 " | 1,168.0 | 1,477.4 |
| 15 | 13 | " | 地 | 下 | 水 | 拜原 " | 拜原 " | 22.0 | 22.0 |
| 16 | 米 13-1 | " | | | 吉野川 | 猪尻 " | 猪尻 " | 14.0 | 12.9 |
| 17 | 米 13-2 | " | | | " | 北の庄 " | 北の庄原地区 | | 26.0 |
| 18 | ▲ 14 | " | | | " | 岩倉 " | 岩倉土地改良区 | 13.0 | 14.0 |
| 19 | 米 14-1 | " | | | " | 井口 " | 井口 " | 5.0 | 18.0 |
| 20 | ▲ 15 | " | | | " | 郡里 " | 郡里 " | 69.0 | 69.0 |
| 21 | 米 15-1 | " | | | " | 美馬中央 " | 美馬中央 " | 32.0 | 33.6 |
| 22 | ▲ 16 | " | | | " | 重滑 " | 重滑 " | 57.0 | 50.8 |
| 23 | ▲ 17 | " | | | " | 中島用水 | 中島水利組合 | 17.0 | 11.0 |
| 24 | ▲ 18 | 中島川 | 中島川 | | 中島川 | 三野東部 " | 三野東部 土地改良区 | 30.0 | 30.0 |
| 25 | ▲ 19 | " | " | | " | 滑水 " | 滑水 " | " | 30.2 |
| 26 | 米 19-1 | 吉野川 | | | 吉野川 | 河内谷 " | 河内谷 " | 104.0 | 41.2 |
| 27 | 米 19-2 | 河内谷川 | | | 河内谷川 | " " | " " | | 62.8 |
| 28 | 米 19-3 | 吉野川 | | | 吉野川 | 河内谷西部 " | 河内谷 西部 " | 21.0 | 12.7 |
| 29 | ▲ 20 | " | | | " | 三好南岸 " | 三好南岸 " | 339.0 | 265.4 |
| 30 | 米 20-1 | 加茂谷川 | 加茂谷川 | | 加茂谷川 | | | | |

取 入 口 一 覧 表

| 取 水 量 | | | 取 水 設 備 | | 取 水 期 間 | 備 考 |
|---------------------------|------------------|---------|--------------|---|---------|---|
| 最 大 (慣 行) m^3/sec | 常 時 m^3/sec | 許 可 水 量 | 施 設 | 規 模 | | |
| | | | | | | 井戸一覧表(農業用) 2, 3 参照 |
| 5.108 | 5.108 | | 樋 門 | 0.95 m ×1.76×2門 | | |
| 1.488 | 0.930 | | 揚 水 機 | 0.86×220HP×1台 | | 2段揚水 300 mm ×90 ×1台 |
| 0.360 | 0.225 | | " | 0.30×50HP×2台 | | |
| 0.170 | 0.128 | | " | 0.30×25HP×1台 | | |
| | | | | | | 井戸一覧表(かんがい) 2 2 2参照 |
| 7.100 | 7.100 | | 樋 門 | | | 油圧鉄扉 |
| | | | | | | 揚水証500 m^3 /日以下 阿波用水より取水 |
| 0.088 | 0.066 | | 揚 水 機 | 0.175×25×1台 0.125×10HP×1台 | | |
| | | | | | | 揚水証500 m^3 /日以下 阿波用水より取水 |
| | | | | | | " |
| 0.560 | 0.282 | | 潜水ポンプ | 0.450×87HP×1台 | | |
| 0.395 | 0.296 | | 揚 水 機 | 0.45×75HP×1台 | | |
| 2.830 | 2.127 | | " | 0.50×100HP×3台 0.55×55HP×3台 | | 650 mm ×110HP×1台 650 ×500Kw×1台 }2段揚水 |
| | | | | | | 井戸一覧表(かんがい) 283参照 |
| 0.067 | 0.045 | | 揚 水 機 | 0.180×19KW×1台 | | |
| 0.077 | 0.076 | | 潜水 揚水機加圧 | 0.20×15KW×1台 0.20×150KW×1台 | | |
| 0.053 | 0.045 | | 揚 水 機 | 0.16×19KW 0.10×5HP | | |
| 0.081 | 0.057 | | " 水 中 加 圧 | 0.20×33KW×1台 0.20×125KW×1台 | | |
| 0.320 | 0.230 | | " | 0.40×6HP×1台 0.12×20HP×1台 | | |
| 0.051 | 0.027 | | " | 0.16×125kW×1台 | | |
| 0.258 | 0.237 | | " | 0.33×50HP×1台 | | |
| 0.051 | 0.044 | | " | 0.18 m ×5HP×1台 | | |
| 0.167 | 0.104 | | " | 0.30×45HP×1台 | | |
| 0.106 | 0.105 | | " | 0.130×10HP×1台 0.17×10HP×1台 0.100×5HP×1台 | | |
| 0.209 | 0.121 | | " | | | |
| 0.239 | 0.184 | | 集中暗渠 | | | |
| 0.043 | 0.043 | | 揚 水 機 | 0.150×20HP×1台 | | |
| 1.010 | 0.409 | | " | 0.500×300HP×2台 | | コンクリート取水堰 |
| | | | | | | |

| 対照 番号 | 農業水利 興 奨 調査 番号 (農林省) | 河川名 | 第1次 支派川名 | 第2次 支派川名 | 該 当 河 川 名 | 用 水 名 称 | 土地改良区又は 団体の名称 | 団 体 面 積 | かんがい 面 積 |
|----------|-------------------------------------|------|-------------|-------------|-----------------------|------------------|-------------------------|------------------|----------------|
| 31 | ▲ 21 | 吉野川 | | | 吉野川 | 大刀野 用水(上) | 太刀野 " | 15.0 | 15.3 |
| 32 | 23 | " | 地 | 下 | 水 | 矢三用水 | 矢三 " | 16.0 | 16.0 |
| 33 | 24 | | | " | | 島田 " | 島田 " | 53.0 | 53.0 |
| 34 | ▲ 25 | 鮎喰川 | 鮎喰川 | | 鮎喰川 | 以西 " | 以西 " | 32.4 | 318.0 |
| 35 | 26 | " | " | | " | 論田 " | 一宮論田 " | 65.0 | 65.0 |
| 36 | 27 | " | " | | " | 海先 " | 海先 " | 13.0 | 13.0 |
| 37 | 28 | " | " | | " | 川南 " | 川南 " | 44.0 | 44.0 |
| 38 | ▲ 29 | 飯尾川 | " | 飯尾川 | 飯尾川 鮎喰川 | 不動 " | 不動 " | 255.0 | 177.6 |
| 39 | ▲ 30 | " | " | " | " | 花園 " | 花園 " | 56.0 | 55.0 |
| 40 | ▲ 31 | " | " | " | " | 高輪 " | 高輪水利組合 | | 30.0 |
| 41 | ▲ 32 | " | " | " | " | 古川 " | 古川 " | 11.0 | 8.0 |
| 42 | ▲ 33 | " | " | " | " | 川原田 " | 川原田土地改良区 | 16.0 | 25.0 |
| 43 | ▲ 34 | " | " | " | " | 日開 " | 日開 " | 29.0 | 29.0 |
| 44 | ▲ 35 | " | " | " | " | 北井上 " | 北井上 " | 78.0 | 43.2 |
| 45 | ▲ 36 | " | " | " | " | 西部 " | 西部 " | 134.0 | 66.5 |
| 46 | ▲ 37 | " | " | " | " | 高川原 " | 高川原 " | 62.0 | 62.0 |
| 47 | △ 38 | 正法寺川 | 正法寺川 | | 正法寺川 | 神徳 " | 神徳 " | 14.0 | |
| 48 | ▲ 39 | " | " | | " | 矢上 " | 矢上 " | 40.0 | 39.5 |
| 49 | ▲ 40 | " | " | | | 井隈用水 | 井隈土地改良区 | 70.0 | 75.7 |
| 50 | 41-1 | 旧吉野川 | 旧吉野川 | | 旧吉野川 | 稲本 " | 向喜来用水地域 川南土地改良区 | | 49.3 |
| 51 | 米 42-1 | " | " | | " | 入北福有 " | 松茂開拓農協 大津 川南土地改良区 | | 108.1 |
| 52 | 米 42-2 | " | " | | " | 豊岡 " | 豊岡用水組合 | | 51.5 |
| 53 | ▲ 43 | " | " | | " | 笹木野 " | 松茂土地改良区 | 459.0 | 51.0 |
| 54 | ▲ 44 | " | " | | " | 北川向 " | 北川向用水組合 | | 22.0 |
| 55 | 米 44-1 | " | " | | " | " " | " " | | |
| 56 | 米 44-2 | " | " | | " | 中喜来 " | 中喜来 南 部 " | | 40.8 |
| 57 | 米 44-3 | " | " | | " | 長岸 " | 長岸 " | | 17.5 |
| 58 | ▲ 45 | " | " | | " | 新田 " | 新田 " | 20.0 | 57.0 |
| 59 | ▲ 46 | " | " | | " | 牛屋島 " | 牛屋島土地改良区 | 10.0 | 20.0 |
| 60 | ▲ 47 | " | " | | " | 泉尻 " | 泉尻用水組合 | 12.0 | 12.0 |
| 61 | ▲ 48 | " | " | | " | 中馬詰 " | 中馬詰土地改良区 | 9.0 | 9.0 |

| 取水量 | | | 取水設備 | | 取水期間 | 備考 |
|------------|-------|------|-----------------------------|--|------|--|
| 最大 (慣行) | 常時 | 許可水量 | 施設 | 規模 | | |
| 0.091 | 0.067 | | 揚水機 | 0.15×1.5HP×1台 0.125×7.5HP×1台 | | 井戸一覧表(かんがい) 17, 18 参照 揚水量 500m ³ /日以下 |
| 1.789 | 1.082 | | 導水暗渠 樋門 | 延長 27.0m 0.90×3門 | | |
| 0.446 | 0.446 | | 井堰及び 樋門 | 井堰延長 13.3m 樋門0.80×1.8×2門 | | |
| 0.137 | 0.137 | | " | 井堰延長 7.5 樋門0.8×2.0×2連 | | |
| 0.369 | 0.369 | | " | 井堰延長 108.5m 樋門1.0×2.0×1門 | | |
| 2.219 | 0.745 | | 樋門 | 0.500×8.5×1門 | | |
| 0.415 | 0.235 | | 揚水機 | 0.200×10HP×1台 0.51×10HP×1台 0.33×2HP×1台 | | |
| 0.129 | 0.097 | | " | 0.53×5HP×1台 0.35×3HP×1台 0.30×1.5HP×1台 | | |
| 0.090 | 0.043 | | " | パーチカル 0.30×5HP×1台 0.40×5HP×1台 | | 取水点 2ヶ処 |
| 0.150 | 0.100 | | " | 0.46×1.5HP×1台 | | |
| 0.183 | 0.089 | | " | 0.20×1.5HP×1台 | | |
| 0.388 | 0.230 | | " | 0.30×20HP×1台 0.21×5HP×1台 0.30×5HP×1台 | | |
| 0.625 | 0.391 | | " | 0.56×7.5HP×1台 | | |
| 0.269 | 0.202 | | " | 0.35×20HP×1台 0.100×3HP×1台 | | |
| 0.223 | 0.108 | | " | 0.305×25HP×1台 | | |
| 0.459 | 0.306 | | " | 0.360×35HP×1台 0.17×1.5HP×1台 | | |
| 0.571 | 0.441 | | 取水樋門 樋管(鉄筋コンクリート内径 1.0m) | 1.0m×1.0m×2連 | | 水系番号 41, 42 |
| 1.361 | 1.311 | | 取水樋門 | 1.4×1.0×1連 | | |
| 0.873 | 0.702 | | " | 1.4×1.0×1連 | | |
| 0.550 | 0.419 | | 樋門 | 1.2×1.2×1連 | | |
| 0.367 | 0.367 | | 取水樋門 第1 | 1.6×0.6×1連 | | |
| | | | 第2 | 1.2×1.0×1連 | | 水系番号 44 |
| 0.682 | 0.682 | | " | 0.8×0.8×2門 | | |
| 0.394 | 0.394 | | " | 1.1×1.0×1門 | | |
| 0.456 | 0.391 | | 揚水機 | 0.390×5HP 0.43×2HP×1台 | | 取水点 2ヶ処 |
| 0.094 | 0.094 | | 樋門及び 揚水機 | 1.5×2.5×1門 0.39mm×2.5HP×1台 | | |
| 0.072 | 0.055 | | 樋門 | 1.0×2.0×1門 | | |
| 0.037 | 0.028 | | " | 1.0×1.5×2門 | | |

| 対照 番号 | 農業水利突 題調査番号 (農林省) | 河川名 | 第1次 支派川名 | 第2次 支派川名 | 該当 河川名 | 用水名称 | 土地改良区又は 団体の名称 | 団地面積 | かんがい 面積 |
|----------|-------------------------|------|-------------|-------------|-------------|--------------|-------------------------|--------------|------------|
| 62 | ▲ 49 | 旧吉野川 | 旧吉野川 | | 旧吉野川 | 馬詰用水 | 馬詰土地改良区 | 13.0 | 25.0 |
| 63 | ▲ 50 | " | " | | " | 八ヶ村 " | 八ヶ村用水組合 三和 西中馬詰 " | 40.0 | 110.0 |
| 64 | ▲ 51 | " | " | | " | 中村 " | 中村 " | 70.0 | 65.0 |
| 65 | ▲ 52 | " | " | | " | 江尻 " | 江尻東用水組合 江尻西 " | 15.0 | 21.5 |
| 66 | ▲ 53 | " | " | | " | 北島 " | 北島土地改良区 | 148.0 | 140.0 |
| 67 | ▲ 53-1 | " | " | | " | 北村太郎 八須用水 | 北村太郎 八須水利組合外 | | 83.0 |
| 68 | ▲ 53-2 | 今切川 | " | 今切川 | 今切川 | - | 鯛浜東 "西 "外 | | 34.0 |
| 69 | ▲ 54 | 旧吉野川 | " | | 旧吉野川 | 中須用水 | 中須土地改良区 | 43.0 | 44.6 |
| 70 | ▲ 55 | " | " | | " | 高房 " | 高房用水組合 | " | 10.0 |
| 71 | ▲ 56 | " | " | | " | 市場 " | 市場土地改良区 | 54.0 | 60.0 |
| 72 | ▲ 56-1 | " | " | | " | 市場川向 " | 市場川向 " | 17.0 | 13.1 |
| 73 | ▲ 57 | " | " | | " | 三俣 " | 三俣 " | 65.0 | 63.0 |
| 74 | ▲ 58 | " | " | | " | 川崎 " | 川崎用水組合 | 39.5 | 63.0 |
| 75 | ▲ 59 | " | " | | " | 津慈 " | 津慈土地改良区 | 21.0 | 53.0 |
| 76 | ▲ 60 | " | " | | " | 中島 " | 中島 " | | 298.0 |
| 77 | 米 60-1 | 正法寺川 | " | 正法寺川 | 正法寺川 | " " | " " | } 372.0 | 39.0 |
| 78 | 米 60-2 | " | " | " | " | " " | " " | | 28.0 |
| 79 | ▲ 61 | 旧吉野川 | " | | 旧吉野川 | 川口用水 | 川口土地改良区 | 78.0 | 78.0 |
| 80 | ▲ 62 62-1 | " | " | | " | 檜 " | 檜 " | 55.0 | 39.0 |
| 81 | ▲ 63 | 旧吉野川 | 旧吉野川 | | 旧吉野川 | 富吉用水 | 富吉土地改良区 | 70.0 | 75.0 |
| 82 | ▲ 64 | " | " | | " | 川端東部 " | 川端東部 " | 11.0 | 12.7 |
| 83 | ▲ 65 | " | " | | " | 川端 " | 川端 " | 26.0 | 41.0 |
| 84 | ▲ 66 | " | " | | " | 板西駅前用水 | 板西駅前用水組合 | 13.0 | 11.7 |
| 85 | ▲ 67 | " | " | | " | 東中富用水 | 東中富土地改良区 奥野 " | 60.0 60.0 | 121.0 |
| 86 | ▲ 68 | 新池川 | " | | 旧大谷川 新池川 | 新池川 | 三石野 " | 27.0 | 17.6 |
| 87 | 米 68-1 | " | " | 旧大谷川 新池川 | 新池川 | 堯用水 | 堯土地改良区 | 30.0 | 23.0 |
| 88 | ▲ 69 | " | " | " | " | 木津野用水 | 木津野土地改良区 | 36.0 | 33.3 |
| 89 | ▲ 70 | " | " | " | " | 備前島 " | 備前島用水組合 | | |
| 90 | 米 70-1 | " | " | " | " | " | " | } 30.9 | |
| 91 | 米 70-2 | 旧大谷川 | " | 旧大谷川 | 旧大谷川 | " | " | | |

| 取水 量 | | | 取水 設 備 | | 取水 期間 | 備 考 |
|------------|-------|------|------------------|--|-------|---|
| 最大 (慣行) | 常 時 | 許可水量 | 施 設 | 規 模 | | |
| 0.173 | 0.173 | | 揚 水 式 | バーチカル 0.25×1.0HP×1台 | | |
| 0.763 | 0.643 | | 樋 門 及 び 揚 水 機 | 1.20×1.30×1門 バーチカル 0.40×7HP×1台 | | |
| 0.555 | 0.258 | | 樋 門 | 1.4×1.1×1門 | | |
| 0.187 | 0.099 | | " | 1.20×1.30×1門 | | |
| 1.290 | 1.030 | | 揚 水 式 | 渦巻ポンプ 0.50×6.0HP×1台 | | 北島第1,第2,第3樋門 0.50×1.0HP×1台,0.55×1.0HP×1台 |
| 0.367 | 0.307 | | " | 0.5×1.5HP×1台 | | 北島第2樋門掛 |
| 0.224 | 0.185 | | " | 0.35×5HP×1台 0.3×2HP×1台 | | " 第3 " |
| 0.581 | 0.497 | | " | 渦巻ポンプ 0.3×2.5HP×1台 | | |
| 0.115 | 0.099 | | " | 渦巻ポンプ 0.2×2.5HP×1台 | | |
| 0.295 | 0.271 | | " | " 0.3×2.0HP×1台 | | |
| 0.177 | 0.162 | | " | 0.3×1.5HP×1台 | | |
| 0.260 | 0.226 | | 樋 門 揚 水 機 | 1.0×1.8×1門 0.55×1.0HP×1台 | | |
| 0.314 | 0.288 | | " | 1.2m×2.0m×2門 0.25×2.5HP×1台 | | |
| 0.324 | 0.290 | | 揚 水 機 | 0.25×2.0HP×1台 | | |
| 2.109 | 1.965 | | " | 渦巻ポンプ 0.55×1.50HP×1台 | | |
| 0.260 | 0.163 | | " | 0.30×2.5HP×1台 | | |
| 0.191 | 0.119 | | " | 0.25×1.5HP×1台 | | |
| 0.336 | 0.322 | | " | 渦巻ポンプ 0.35×3.5HP×1台 渦巻0.10×5HP×1台 0.15×1.0HP×1台 | | |
| 0.181 | 0.151 | | | 0.175×1.0HP×1台 | | |
| 0.357 | 0.333 | | 揚 水 機 | 渦巻ポンプ 0.450×4.0HP×1台 | | |
| 0.046 | 0.035 | | " | 渦巻ポンプ 0.25×7.5HP×1台 | | |
| 0.200 | 0.134 | | " | 渦巻ポンプ 0.250×1.0HP×1台 | | |
| 0.050 | 0.045 | | " | 渦巻ポンプ 0.15×1.0HP×1台 | | |
| 0.905 | 0.856 | | " | 渦巻0.50×5.0HP×1台 0.350×2.5HP×1台 | | |
| 0.121 | 0.102 | | 樋 門 | 1.10×1.50×1門 | | |
| 0.147 | 0.122 | | 取 水 樋 門 | | | |
| 0.195 | 0.177 | | 揚 水 機 | バーチカル 0.4×1.0HP×1台 | | |
| | | | 取 入 樋 門 | 0.55×1連 0.65×1 1.15×1 | | |
| 0.227 | 0.187 | | " | 1.05m×1連 | | |
| | | | " | | | |

| 対照 番号 | 農業水利実 態調査番号 (農林省) | 河川名 | 第1次 支派川名 | 第2次 支派川名 | 該 当 河 川 名 | 用 水 名 称 | 土地改良区又は 団 体 の 名 称 | 団 体 面 積 | かんがい 面 積 |
|----------|----------------------------------|-------|-------------|-------------|--------------|---------|-----------------------|----------------------|-------------|
| 92 | ▲ 71 | 新池川 | 旧吉野川 | 新池川 | 新池川 | 木津用水 | 木津土地改良区 | 50.0 | 22.5 |
| 93 | ▲ 72 | 旧大谷川 | " | 旧大谷川 | 旧大谷川 | 西ノ須用水 | 西ノ須用水組合 | 20 | 13.6 |
| 94 | ▲ 73 ⁷³ ₋₁ | 新池川 | " | " | 新池川 | 吉永 " | 吉永 " | 240.0 | 63.5 |
| 95 | ▲ 74 | " | " | " | " | 木津野南 " | 木津野南 " | 11.5 | 36.0 |
| 96 | ▲ 75 | 旧大谷川 | " | " | 旧大谷川 | 矢倉 " | 矢倉土地改良区 徳永 真立 " | 17.0 12.0 40.0 | 135.9 |
| 97 | 米 76-1 | " | " | " | " | 野崎東用水 | 野崎東水利組合 段関及び戎 " | | 49.2 |
| 98 | 米 76-2 | " | " | " | " | 段関西 " | 段関西用水組合 野崎西水利 " | | 14.7 |
| 99 | 米 76-3 | " | " | " | " | 野崎西 " | スリノ子用水組合 | | 24.9 |
| 100 | ▲ 77 | " | " | " | " | 関下 " | 関下 " | 11.0 | 11.6 |
| 101 | 米 78-1 | " | " | " | " | 北部 " | 小松平普水組合 中喜来用水 | | |
| 102 | 米 78-2 | " | " | " | 灘 " | | | | 74.7 |
| 103 | 米 78-3 | " | " | " | " | 寺の裏 " | | | |
| 104 | ▲ 79 | 大谷川 | " | 大谷川 | 大谷川 | 大幸北 " | 大幸北用水組合 | 11.5 | 66.8 |
| 105 | △ 80 | " | " | " | " | 大幸 " | 大幸 " | 11.5 | |
| 106 | ▲ 81 | " | " | " | " | 大幸西 " | 大幸西 " | 31.0 | 29.1 |
| 107 | ▲ 82 | " | " | " | " | 小松原 " | 小松原 " | 39.0 | 41.0 |
| 108 | ▲ 83 | " | " | " | " | 井利肩 " | 井利肩 " | 19.0 | 14.5 |
| 109 | ▲ 84 | 今切川 | " | 今切川 | 今切川 旧吉野川 | 川内 " | 川内土地改良区 小松土地 " | 65.7 79.0 | 523.0 |
| 110 | ▲ 85 | " | " | " | " | 久木 " | 久木水利組合 | 14.0 | 68.7 |
| 111 | ▲ 86 | " | " | " | " | 古川 " | 古川用水 " | 46.0 | 21.1 |
| 112 | 米 86-1 | " | " | " | 今切川 | 高佐 " | 高佐用水 " | | 12.0 |
| 113 | ▲ 87 | " | " | " | 今切川 旧吉野川 | 中原 " | 中原土地改良区 | 25.0 | 14.0 |
| 114 | 米 87-1 | " | " | " | 今切川 | 宮東 " | 宮東用水組合 | - | 34.5 |
| 115 | ▲ 88 | " | " | " | 旧吉野川 | 吉成 " | 吉成 " | 38.0 | 7.9 |
| 116 | ▲ 89 | 源九郎川 | " | 源九郎川 | 源九郎川 | 吉成北部 " | 吉成北部 土地改良区 | 30.0 | 17.0 |
| 117 | 米 89-1 | 樋殿谷川 | " | 樋殿谷川 | 樋殿谷川 | 平草 " | 平草 " | 15.0 | 10.5 |
| 118 | 米 89-2 | 板東谷川 | " | 板東谷川 | 板東谷川 | 山田 " | 山田 " | 24.0 | 23.0 |
| 119 | ▲ 90 | 黒谷川 | " | 宮川内谷川 | 宮川内谷川 | 霧ノ口 " | 霧ノ口用水組合 | 30.0 | 16.9 |
| 120 | 米 90-1 | 松谷川 | " | " | 松谷川 | 松谷 " | 松谷土地改良区 | 47.0 | 47.0 |
| 121 | △ 91 | 黒谷川 | " | " | 黒谷川 | 古城 " | 古城 " | 17.0 | 16.0 |
| 122 | ▲ 92 | 宮川内谷川 | " | " | 宮川内谷川 | 大寺 " | 大寺 " | 59.0 | 62.0 |

| 取水 量 | | | 取水 設 備 | | 取水期間 | 備 考 |
|----------------|-------|------|-----------|---|------|---|
| 最 大 (慎 行) | 常 時 | 許可水量 | 施 設 | 規 模 | | |
| 0.145 | 0.129 | | 揚水機 | バーチカル 0.55m×7.5HP×1台 | | |
| 0.078 | 0.072 | | " | 渦巻 0.20m×5HP×1台 | | |
| 0.394 | 0.338 | | 樋門 | 1.20m×1.50m×1門 1.20×1.80×1門 | | |
| 0.253 | 0.215 | | " | 0.85×1連 | | |
| 0.986 | 0.838 | | 揚水機 | バーチカル 0.30×7.5HP×1台 0.25×3HP×1台 | | |
| 0.353 | 0.293 | | " | 0.3×3HP×1台 | | |
| 0.099 | 0.083 | | 取水樋門 | 1.5×2.0×1門 | | |
| 0.158 | 0.136 | | " | 1.10×1連 | | |
| 0.062 | 0.057 | | 揚水機 | バーチカル 0.30×3HP×1台 | | |
| | | | 取水樋門 | 0.9×0.9×1連 | | |
| 0.664 | 0.561 | | " | 1.0×1.0×1連 0.65×0.7×1連 | | 水系番号 78 |
| 0.398 | 0.374 | | 樋門 揚水機 | 1.8m×2連 0.375×5HP×1台 | | |
| 0.176 | 0.141 | | " | 1.40×1連 0.20×7.5HP×1台 | | |
| 0.196 | 0.150 | | 樋門 | 4.5×5.0×1門 | | |
| 0.086 | 0.066 | | 揚水機 | バーチカル 0.17×10HP×1台 | | |
| 3.050 | 2.488 | | 樋門 | | | |
| 0.421 | 0.363 | | " | | | |
| 0.222 | 0.222 | | 揚水機 | バーチカル0.35m×2HP×1台 0.29×2HP×1台 0.29×1HP×1台 | 外3名 | |
| 0.107 | 0.097 | | " | 0.370×5HP×1台 | | |
| 0.094 | 0.085 | | " | バーチカル 0.32×5HP×1台 | | |
| 0.276 | 0.250 | | 樋門 | | | |
| 0.108 | 0.107 | | 揚水機 | バーチカル0.25×3HP×1台 0.5×5HP×1台 | | 渦巻 0.20×10HP×1台 0.125×7.5HP×1台 0.050×2HP×2台 |
| 0.150 | 0.131 | | " | バーチカル 0.48×10HP×1台 | | |
| 0.050 | 0.142 | | 取水堰 | | | |
| 0.120 | 0.092 | | 自然 | | | |
| 0.048 | 0.040 | | 揚水機 | 渦巻ポンプ HP 0.150×7.5×1台 | | |
| 0.180 | 0.150 | | 自然 | | | 溜池掛分を含む |
| 0.052 | 0.043 | | 樋門 | 2.0×2.0×2門 1.3×1.3×2門 | | 落水及栄用水より買水 |
| 0.221 | 0.200 | | 揚水機 | 渦巻ポンプ 0.250×20HP×1台 | | |

| 対照 番号 | 農業水利実 態調査番号 (農林省) | 河川名 | 第1次 支派川名 | 第2次 支派川名 | 該 当 河 川 名 | 用 水 名 称 | 土地改良区又は 団 体 の 名 称 | 団体面積 | かんがい 面 積 |
|----------|-------------------------|-------|-------------|-------------|--------------|-------------|----------------------|-------|-------------|
| 123 | ▲ 93 | 宮川内谷川 | 旧吉野川 | 宮川内谷川 | 宮川内谷川 | 栄 用水 | 栄土地改良区 | 67.0 | 67.0 |
| 124 | 米 93-1 | 大谷川 | " | " | 大谷川 | 祝谷 " | 祝谷水利組合 | - | 20.0 |
| 125 | ▲ 94 | 宮川内谷川 | " | " | 宮川内谷川 | 大井出 " | 大井出土地改良区 | 18.0 | 18.0 |
| 126 | ▲ 95 | " | " | " | " | 御所 " | 御所 " | 63.0 | 39.5 |
| 127 | 米 95-1 | 鈴川谷川 | 九頭字谷川 | 鈴川谷川 | 鈴川谷川 | 鈴川谷 " | 鈴川用水組合 | | 14.7 |
| 128 | 米 95-2 | 江 川 | 江 川 | | 江 川 | 平島用水 | 平島土地改良区 | 30.0 | 31.0 |
| 129 | 米 95-3 | " | " | | " | 清美 " | 清美 " | 14.0 | 13.4 |
| 130 | 米 95-4 | " | " | | " | 江川 " | 江川 " | 53.0 | 72.0 |
| 131 | ▲ 96 | 泉谷川 | " | | " | 泉谷川 " | 引野用水組合 | 50.0 | 40.0 |
| 132 | ▲ 97 | " | 旧吉野川 | 宮川内谷川 | 宮川内谷川 | 泉谷土井用水 | 泉谷土井 土地改良区 | 42.0 | 25.0 |
| 133 | ▲ 98 | 高西谷川 | 日開谷川 | 高西谷川 | 高西谷川 | 高西 " | 高西 " | 31.0 | 31.0 |
| 134 | ▲ 99 | 日開谷川 | " | | 日開谷川 | 上喜来用水 | 上喜来 " | 61.0 | 47.0 |
| 135 | ▲ 100 | " | " | | " | 日開谷 右岸 " | 日開谷 右岸用水組合 | 32.9 | 63.0 |
| 136 | ▲ 101 | " | " | | " | 左岸 " | 左岸 " | 50.4 | |
| 137 | 米 101-1 | 大久保谷川 | 大久保谷川 | | 大久保谷川 | 古養水 " | 古養水土地改良区 | 11.0 | 45.0 |
| 138 | ▲ 1102 | 伊沢谷川 | 伊沢谷川 | | 井沢谷川 | 伊沢谷新用水 | 伊沢谷新用水組合 | 15.0 | 15.0 |
| 139 | ▲ 103 | | 地 | 下 | 水 | 湯立用水 | 湯立土地改良区 | 22.0 | 22.0 |
| 140 | ▲ 104 | 川田川 | 川田川 | | 川田川 | 川田東用水 | 川田東 " | 27.0 | 29.0 |
| 141 | ▲ 105 | " | " | | " | 川俣 " | 川俣 " | 100.0 | 99.4 |
| 142 | ▲ 106 | " | " | | " | 川田西 " | 川田西 " | 30.0 | 21.0 |
| 143 | ▲ 107 | 曾江谷川 | 曾江谷川 | | 曾江谷川 | 江西 " | 江西 " | 51.0 | 52.0 |
| 144 | ▲ 108 | " | " | | " | 江原 " | 江原 " | 74.0 | 90.0 |
| 145 | ▲ 109 | 穴吹川 | 穴吹川 | | 穴吹川 | 穴吹用水 | 穴吹土地改良区 | 24.0 | 26.7 |
| 146 | ▲ 110 | 大谷川 | 大谷川 | | 大谷川 | 北庄 " | 北庄 " | 39.0 | 39.0 |
| 147 | ▲ 111 | 井口谷川 | 井口谷川 | | 井口谷川 | 中岩倉 " | 中岩倉 " | 47.0 | 55.0 |
| 148 | ▲ 112 | 野村谷川 | 野村谷川 | | 野村谷川 | 野村 " | 野村 " | 34.0 | 37.0 |
| 149 | 米 112-1 | 吉野川 | | | 吉野川 | | | | |
| 150 | ▲ 113 | 野村谷川 | 野村谷川 | | 野村谷川 | 三ヶ名 " | 三ヶ名 " | 49.0 | 49.0 |
| 151 | 米 113-1 | 貞光川 | 貞光川 | | 貞光川 | 美馬南岸 " | 美馬南岸 " | 307.0 | 179.7 |
| 152 | ▲ 114 | 鍋倉谷川 | 鍋倉谷川 | | 鍋倉谷川 | 西鍋倉 " | 西鍋倉 " | 37.0 | 38.6 |
| 153 | ▲ 115 | " | " | | " | 東鍋倉 " | 東鍋倉 " | 34.0 | 34.0 |

| 取水 量 | | | 取水 設 備 | | 取水 期間 | 備 考 |
|--------------|-------|------|-----------------|---|-------|----------------------------|
| 城 天 (慎 行) | 常 時 | 許可水量 | 施 設 | 規 模 | | |
| 0.465 | 0.400 | | 揚水機 | 渦巻ポンプ 0.300×20HP×1台 0.260×25HP×1台 | | |
| 0.077 | 0.064 | | コンクリート 取入堰 | | | |
| 0.063 | 0.053 | | 集水暗渠 | 土管内径 32cm 延長 180m | | |
| 0.190 | 0.158 | | 取水堰2ヶ所 | 玉石コンクリート 1.5m×0.3×4.0m 1.5m×0.3m×5.0m | | |
| 0.056 | 0.047 | | 玉石コンクリート 取水堰 | | | |
| 0.350 | 0.206 | | 揚水機 | 0.40×50HP×1台 | | |
| 0.117 | 0.078 | | " | 0.2×10HP×1台 | | |
| 0.459 | 0.230 | | " | 0.500×75HP×1台 | | |
| 0.166 | 0.138 | | 水路 | 0.40×0.20m | | |
| 0.096 | 0.080 | | 取水堰 | 玉石コンクリート 1.7m×4.0m | | |
| 0.119 | 0.099 | | 玉石コンクリート 取水堰 | 高 2.0 延 1.0 | | |
| 0.286 | 0.220 | | 樋 門 | 玉石コンクリート 3.0×6.0 3.0×3.0 | | 樋門 2.0×2.5×1門 |
| 0.202 | 0.168 | | 取水堰 | | | |
| | | | | | | |
| 0.151 | 0.126 | | " | | | |
| 0.048 | 0.04 | | 集水暗渠 | 1.0×1.5 延長 100 | | |
| | | | | | | |
| 0.121 | 0.093 | | 取水堰 | 1.0×3.0×10.0 | | |
| 0.413 | 0.318 | | 樋 門 | 4.0×28 1.50m×1.50 | | |
| 0.046 | 0.112 | | 取水堰 | 1.0×3.0×7.0 | | |
| 0.276 | 0.180 | | 集水暗渠 | 樋暗渠 0.5×0.5 | | |
| 0.522 | 0.311 | | " | " " | | |
| 0.139 | 0.107 | | 取水堰 樋 門 | 3.0×2.0×4.0 1.3×1.5m | | |
| 0.148 | 0.114 | | 木樋 集水暗渠 | 0.9×0.9 | | |
| 0.229 | 0.176 | | 木樋 集水暗渠 | 0.5×0.8×5.0 | | |
| 0.274 | 0.237 | | 木 樋 | 0.6×0.6×5.0 | | |
| | | | 揚水機 | 0.175×45HP×1台 | | |
| 0.204 | 0.157 | | " 木樋 | 0.80×3.7KW×1台 0.6×0.6×5.0 | | |
| 1.152 | 0.973 | | コンクリート 取水堰 | | | 吉野川より一部補給 (0.252m³/sec) |
| 0.265 | 0.154 | | 木樋 集水暗渠 | 0.9×0.9 | | " |
| 0.206 | 0.118 | | 木樋 集水暗渠 | 0.9m×0.9m | | |

| 対照 番号 | 農業水利実 態調査番号 (農林省) | 河川名 | 第1次 支派川名 | 第2次 支派川名 | 該当 河川名 | 用水名称 | 土地改良区又は 団体の名称 | 団体面積 | かんがい 面積 |
|----------|-------------------------|-------|-------------|-------------|-----------|--------|------------------|---------|------------|
| 154 | 米 115-1 | 吉野川 | | | 吉野川 | | | | |
| 155 | ▲ 116 | 半田川 | 半田川 | | 半田川 | 半田用水 | 半田土地改良区 | 4 2.0 | 4 2.0 |
| 156 | ▲ 117 | 井川谷川 | " | | 井川谷川 | 半田田井" | 半田田井 " | 1 5.0 | 1 5.2 |
| 157 | ▲ 118 | 伊月谷川 | 伊月谷川 | | 伊月谷川 | 北島 " | 北島水利組合 | 1 5.0 | 6.0 |
| 158 | 米 118-1 | 吉野川 | | | 吉野川 | | | | |
| 159 | △ 119 | 湯谷川 | 湯谷川 | | 湯谷川 | | | | |
| 160 | ▲ 120 | 黒川原谷川 | 黒川原谷川 | | 黒川原谷川 | | | | |
| 161 | ▲ 121 | 馬木谷川 | 馬木谷川 | | 馬木谷川 | 昼間足代用水 | 昼間足代 土地改良区 | 3 1 0.0 | 1 5 6.7 |
| 162 | ▲ 122 | " | " | | " | | | | |
| 163 | △ 123 | 喜来谷川 | 喜来谷川 | | 喜来谷川 | | | | |
| 164 | ▲ 124 | 中村谷川 | 中村谷川 | | 中村谷川 | 中村谷川用水 | 中村用水組合 | 1 0.4 | 1 6.7 |
| 165 | ▲ 125 | 小川谷川 | 小川谷川 | | 小川谷川 | 小川谷 " | 小川谷土地改良区 | 5 3.0 | 5 5.0 |
| 165 | ▲ 126 | 黒川谷川 | 黒川谷川 | | 黒川谷川 | 黒川谷 " | 黒川谷用水組合 | 3 4.4 | 3 3.0 |
| 167 | 米 126-1 | 粘苔谷川 | 粘苔谷川 | | 粘苔谷川 | 箸蔵 " | 箸蔵土地改良区 | 2 0.0 | 1 7.3 |
| | | | | | | | | | |
| | | | | | | | | | |
| | | | | | | | | | |
| | | | | | | | | | |
| | | | | | | | | | |
| | | | | | | | | | |
| | | | | | | | | | |
| | | | | | | | | | |
| | | | | | | | | | |
| | | | | | | | | | |
| | | | | | | | | | |
| | | | | | | | | | |
| | | | | | | | | | |
| | | | | | | | | | |
| | | | | | | | | | |
| | | | | | | | | | |
| | | | | | | | | | |
| | | | | | | | | | |
| | | | | | | | | | |
| | | | | | | | | | |

| 取水量 | | | 取水設備 | | 取水期間 | 備考 |
|------------|-------|------|-------------|----------------------------|------|-------------------|
| 最大 (慣行) | 常時 | 許可水量 | 施設 | 規模 | | |
| | | | 揚水機 | 0.160×2.2KW×1台 | | |
| 0.193 | 0.123 | | 取水堰 樋門 | 巾2.0×高1.0×長25.0 2.0×2.0 | | |
| 0.101 | 0.045 | | 取水堰 | 石積 1.0×1.0×1.0 | | |
| 0.025 | 0.019 | | 集水暗渠 | 口径0.60 ヒューム管延長100m | | |
| | | | 揚水機 | c250×250HP×2台 | | |
| | | | | | | |
| | | | 集水暗渠 | 1.5×2.5×8.0 | | |
| 1.031 | 0.499 | | 取水堰 | 7.0×3.0×7.0 | | |
| | | | | | | |
| 0.067 | 0.053 | | 取水堰路 開水路 | コンクリート堰 2.50×6.50 | | 水路巾0.45×0.25 |
| 0.209 | 0.161 | | 取水堰 | 練石積 巾1.1×高1.5×34.5 | | 集水暗渠 0.6×1.30m |
| 0.137 | 0.105 | | " | 1.0×7.50 1.0m×7.50 | | |
| 0.130 | 0.100 | | 練石積堰 | | | |
| | | | | | | |
| | | | | | | |
| | | | | | | |
| | | | | | | |
| | | | | | | |
| | | | | | | |
| | | | | | | |
| | | | | | | |
| | | | | | | |
| | | | | | | |
| | | | | | | |
| | | | | | | |
| | | | | | | |
| | | | | | | |
| | | | | | | |
| | | | | | | |

高 知 県 農 業 用

| 対照 番号 | 農業水利実 態調査番号 (農林省) | 河川名 | 第1次 支派川名 | 第2次 支派川名 | 該 当 河川名 | 用 水 名 称 | 土地改良区又は 団体の名称 | 団体面積 | かんがい 面 積 |
|----------|-------------------------|-----|-------------|-------------|-------------|-------------|---------------------|------|-------------|
| 168 | | 吉野川 | 南小川 | 下コビリ谷川 | 下コビリ谷川 | 西峯陰用水 | 大豊村 西峯土地改良区 | | 29.6 |
| 169 | | " | " | 南大王川 | 如谷川 | 大荒水路 | " 怒田土地改良区 | | 8.1 |
| 170 | | " | " | 佐賀山川 | 佐賀山川 | 大既水路 | " 大既水利組合 | } | 2.4 |
| 171 | | " | " | " | 栗生水路 | " 栗生水利組合 | | | |
| 172 | | " | " | " | 横水路 | " 横水利組合 | | | |
| 173 | | " | 松尾川 | | 夷周川 | 上久保井水路 | " 上久保井 土地改良区 | | 20.6 |
| 174 | | " | 穴内川 | 久寿軒谷川 | 久寿軒谷川 | 久寿軒用水 | " 久寿軒土地改良区 | | 24.8 |
| 175 | | " | " | | キノウド川 | 穴内上用水 | " 穴内上土地改良区 | | 18.0 |
| 176 | | " | 行川川 | | 行川川 | 下関堰水路 | " 本山町 下関水利組合 | | 8.0 |
| 177 | | " | " | | " | 上関堰水路 | " 上関水利組合 | | 6.8 |
| 178 | | " | | | 栗ノ木川 | 北山東堰水路 | " 北山東水利組合 | | 4.0 |
| 179 | | " | 木能津川 | | 木能津川 | 田高須堰水路 | " 高藤水利組合 | | 6.5 |
| 180 | | " | " | | " | 木能津堰水路 | " 木能津水利組合 | | 6.0 |
| 181 | | " | " | | " | 権代堰水路 | " 権代水利組合 | | 25.0 |
| 182 | | " | " | | 木能津川 古田川 | 大井堰水路 | " 古田土地改良区 | } | 35.0 |
| 183 | | " | " | | 栗の本川 | 栗の本堰水路 | " | | |
| 184 | | " | 樫の川川 | | 樫の川川 | 仲井堰水路 | " 本山土地改良区 | | 19.0 |
| 185 | | " | " | | " | 新井堰水路 | " | | 5.0 |
| 186 | | " | " | | イフ川 河又川 | 大石堰水路 | " | | 35.0 |
| 187 | | " | " | | 樫の川川 | 下津野堰水路 | " 下津野水利組合 | | 18.0 |
| 188 | | " | " | | " | 下井堰水路 | " 本山土地改良区 | } | 34.0 |
| 189 | | " | " | | " | 上井堰水路 | " | | |
| 190 | | " | 汗見川 | | 汗見川 | 汗見北水路 | " 中部土地改良区 | | 5.0 |
| 191 | | " | " | | 屋 " | 明石北水路 | " | | 21.0 |
| 192 | | " | " | | 屋所谷 | 井口堰水路 | " 井口水利組合 | | 4.0 |
| 193 | | " | " | | 西谷 | 西谷堰水路 | " 礎嶺野水利組合 | | 5.0 |
| 194 | | " | 地藏寺川 | 伊勢川川 | 伊勢川川 | 田井堰下井水路 | " 土佐村 田井堰田役組合 | | 27.9 |
| 195 | | " | " | " | " | 田井堰上井水路 | " | | 9.2 |
| 196 | | " | " | " | " | 宮古野水路 | " 宮古野水利組合 | | 15.0 |
| 197 | | " | " | 相川川 | 相川川 | 南泉水路 | " 南泉水利組合 | | 10.0 |

取 入 口 一 覧 表

| 取 水 量 | | | 取 水 設 備 | | 取 水 期 間 | 備 考 |
|--------------|-------|---------|-------------------|--------------|---------|-----|
| 最 大 (慣 行) | 常 時 | 許 可 水 量 | 施 設 | 規 模 | | |
| 0.220 | 0.160 | | 頭 首 工 コンクリート水路 | 延長 1,000 m | | |
| | 0.056 | | 土 水 路 | " 1,500 | | |
| | | | " | " 1,800 | | |
| | 0.168 | | " | " 800 | | |
| | | | " | " 1,500 | | |
| 0.131 | 0.108 | | コンクリート水路 | " 1,185 | | |
| | 0.081 | | " | " 2,000 | | |
| 0.510 | 0.090 | | " | " 520 | | |
| | 0.035 | | 土 水 路 | " 3,300 | | |
| | 0.030 | | " | " 1,500 | | |
| | 0.022 | | " | " 2,200 | | |
| | 0.024 | | コンクリート水路 | " 1,500 | | |
| | 0.052 | | 土 水 路 コンクリート水路 | " 1,400 | | |
| | 0.080 | | 土 水 路 | " 3,500 | | |
| | 0.098 | | コンクリート水路 土 水 路 | " 4 5,800 | | |
| | 0.052 | | コンクリート水路 土 水 路 | " 3 9,600 | | |
| | 0.017 | | 土 水 路 | " 2,000 | | |
| | 0.094 | | コンクリート水路 土 水 路 | " 1 7,500 | | |
| | 0.052 | | 土 水 路 | " 1,500 | | |
| | 0.090 | | " | " 1 3,000 | | |
| | | | " | " 1 5,000 | | |
| | 0.017 | | " | " 1 1,500 | | |
| | 0.078 | | " | " 1 3,000 | | |
| | 0.006 | | " | " 1 1,000 | | |
| | 0.025 | | " | " 1 1,200 | | |
| | 0.195 | | " | " 1 4,100 | | |
| | 0.064 | | " | " 1 1,100 | | |
| | 0.105 | | " | " 1 2,000 | | |
| | 0.070 | | " | " 1 2,000 | | |

| 対照 番号 | 農業水利実 態調査番号 (農林省) | 河川名 | 第1次 支派川名 | 第2次 支派川名 | 該当 河川名 | 用水名称 | 土地改良区又は 団体の名称 | 団体面積 | かんがい 面積 |
|----------|-------------------------|-----|-------------|-------------|-----------|-------|------------------|------|------------|
| 198 | | 吉野川 | 地藏寺川 | | 地藏寺川 | 新井堰水路 | 土佐村 新井堰水利組合 | | 32.0町 |
| 199 | | " | " | 伊勢川 | 池の尾川 | 大屋敷水路 | " 大国土地改良区 | | |
| 200 | | " | " | " | " | ゲネダ水路 | " " | | 29.6 |
| 201 | | " | " | " | 伊勢川 | 池ノ尾水路 | " " | | |
| 202 | | " | " | " | " | 溜井水路 | " 溜井土地改良区 | | 20.0 |
| 203 | | " | " | 相川川 | カラソ谷川 | 台水路 | " 高須土地改良区 | | |
| 204 | | " | " | " | 櫻山谷川 | 大正水路 | " " | | 28.0 |
| 205 | | " | " | " | 大平谷川 | 井林水路 | " " | | |
| 206 | | " | " | " | 森岡川 | 森岡水路 | " 立割土地改良区 | | 8.0 |
| 207 | | " | " | " | 大平谷川 | 立割水路 | " " | | 17.1 |
| | | | | | | | | | |
| | | | | | | | | | |
| | | | | | | | | | |
| | | | | | | | | | |
| | | | | | | | | | |
| | | | | | | | | | |
| | | | | | | | | | |
| | | | | | | | | | |
| | | | | | | | | | |
| | | | | | | | | | |
| | | | | | | | | | |
| | | | | | | | | | |
| | | | | | | | | | |
| | | | | | | | | | |
| | | | | | | | | | |
| | | | | | | | | | |
| | | | | | | | | | |
| | | | | | | | | | |
| | | | | | | | | | |
| | | | | | | | | | |
| | | | | | | | | | |
| | | | | | | | | | |
| | | | | | | | | | |
| | | | | | | | | | |
| | | | | | | | | | |
| | | | | | | | | | |
| | | | | | | | | | |
| | | | | | | | | | |

| 取水 量 | | | 取水 設 備 | | 取水 期 間 | 備 考 |
|--------------|---------------------|---------|----------------|----------|--------|------------|
| 最 天 (慎 行) | 常 時 | 許 可 水 量 | 施 設 | 規 模 | | |
| | m ³ /sec | | 頭 首 工 | 1 | | |
| | 0.519 | | 土 水 路 | 延長 6,000 | | |
| | | | 頭 首 工 | 1 | | |
| | 0.189 | | コ ン กรี ト 水 路 | " 2,835 | | |
| | | | | | | |
| | 0.021 | | U 字 フ リ ュ ーム 管 | " 3,158 | | 溜 池 まで 導 水 |
| | | | 頭 首 工 | 1 | | |
| | | | コ ン กรี ト 水 路 | " 3,085 | | |
| | 0.110 | | " | 1 | | |
| | | | " | " 2,350 | | |
| | | | " | 1 | | |
| | | | " | " 1,529 | | |
| | 0.043 | | " | 1 | | |
| | | | " | " 300 | | |
| | 0.076 | | " | 2 | | |
| | | | " | " 3,000 | | |
| | | | | | | |
| | | | | | | |
| | | | | | | |
| | | | | | | |
| | | | | | | |
| | | | | | | |
| | | | | | | |
| | | | | | | |
| | | | | | | |
| | | | | | | |
| | | | | | | |
| | | | | | | |
| | | | | | | |
| | | | | | | |
| | | | | | | |
| | | | | | | |
| | | | | | | |
| | | | | | | |
| | | | | | | |
| | | | | | | |
| | | | | | | |
| | | | | | | |
| | | | | | | |
| | | | | | | |
| | | | | | | |
| | | | | | | |
| | | | | | | |
| | | | | | | |
| | | | | | | |
| | | | | | | |
| | | | | | | |

香 川 県 農 業 用

| 対照 番号 | 農業水利実 態調査番号 (農林省) | 河川名 | 第1次 支派川名 | 第2次 支派川名 | 該 当 河川名 | 用 水 名 称 | 土地改良区又は 団体の名称 | 団地面積 | かんがい 面 積 |
|----------|-------------------------|-----|-------------|-------------|------------|---------------|------------------|----------------------|------------------|
| U 1 | | 大谷川 | | | 大谷川 | 金芝井堰 | 相生土地改良区 | 3 1 6.0 ^町 | 0.5 ^町 |
| " 2 | | " | | | " | 土取井堰 | " | " | 2.5 |
| " 3 | | " | | | " | 坂本大井手井堰 | " | " | 3.8 |
| " 4 | | " | | | " | 大谷大井手井堰 | " | " | 2.5 |
| " 5 | | " | | | " | 大谷上井手井堰 | " | " | 0.4 |
| " 6 | | 坂本川 | | | 坂本川 | 池田池井堰 | " | " | 1.0 |
| " 7 | | " | | | " | 山の上井堰 | " | " | 1.5 |
| " 8 | | 馬宿川 | | | 馬宿川 | 吉田井堰 | " | " | 1 0.8 |
| " 9 | | " | | | " | 千間井手井堰 | " | " | 6.0 |
| "10 | | " | | | " | 鹿庭井堰 | " | " | 9.0 |
| "11 | | " | | | " | 黒羽大井手井堰 | " | " | } 3 1.0 |
| "12 | | " | | | " | 中井手井堰 | " | " | |
| "13 | | " | | | " | 大霜井堰 | " | " | 3.0 |
| "14 | | " | | | " | 安助井堰 | " | " | 8.0 |
| "15 | | " | | | " | 晴井手井堰 | " | " | 3.0 |
| "16 | | " | | | " | 川股大井手井堰 | " | " | 5.0 |
| "17 | | " | | | " | 川股池井堰 | " | " | 8.0 |
| "18 | | " | | | " | 川股池尻井堰 | " | " | 1.0 |
| "19 | | " | | | " | 小路井堰 | " | " | 0.4 |
| "20 | | " | 千足川 | | 千足川 | 西淵井堰 | " | " | 2 1.0 |
| "21 | | " | " | | " | 小原取水 | " | " | 0.3 |
| "22 | | " | " | | " | 前川井堰 | " | " | 0.8 |
| "23 | | " | " | | " | 千足大井手井堰 | " | " | 2.5 |
| "24 | | 足谷川 | | | 足谷川 | 沖代池取入口 | 引田土地改良区 | 1 8 2.0 | 2 0.0 |
| "25 | | " | | | " | 菰池取入口 | " | " | 2.0 |
| "26 | | " | | | " | 他佐池 " | " | " | 2.0 |
| "27 | | 小海川 | | | 小海川 | } 耕地池取入 井堰 | " | " | |
| "28 | | " | | | " | | " | " | |
| "29 | | " | | | " | | " | " | |
| "30 | | " | | | " | 中山池取入 | " | " | 1.0 |

(注) 取水量は香川県企画室にて受益面積を基礎に土性・地質・代播期間等を考慮して机上で算定したものである。
但し、既設渠営、大規模地区については実測取水量による。

取 入 口 一 覧 表

| 取 水 量 | | | 取 水 設 備 | | 取 水 期 間 | 備 考 |
|------------------------------|------------------------------|---------|---------------|-----------------------|-------------|------|
| 最 大 (慣 行) | 常 時 | 許 可 水 量 | 施 設 | 規 模 | | |
| m ³ /sec 0.004 | m ³ /sec 0.002 | | 開 渠 コンクリート | 巾m × 高m 0.4 × 0.15 | 6月10日~9月30日 | 河川取水 |
| 0.007 | 0.004 | | " | 0.4 × 0.1 | " | " |
| 0.010 | 0.005 | | " | 0.3 × 0.1 | " | " |
| 0.007 | 0.002 | | " | 0.3 × 0.1 | " | " |
| 0.004 | 0.002 | | " | 0.2 × 0.15 | " | " |
| 0.005 | 0.002 | | " | 0.3 × 0.15 | " | " |
| 0.006 | 0.003 | | " | 0.5 × 0.3 | " | " |
| 0.050 | 0.025 | | " | 1.0 × 1.0 | " | 溜池取水 |
| 0.024 | 0.012 | | " | 1.2 × 1.2 | " | " |
| 0.030 | 0.015 | | " | 1.2 × 1.2 | " | " |
| 0.010 | 0.005 | | " | (0.3 × 0.2) | " | " |
| 0.012 | 0.006 | | " | (0.4 × 0.15) | " | " |
| 0.011 | 0.006 | | " | 0.5 × 0.5 | " | " |
| 0.022 | 0.011 | | " | 1.0 × 0.4 | " | " |
| 0.010 | 0.005 | | " | 0.5 × 0.2 | " | " |
| 0.015 | 0.007 | | " | 0.5 × 0.25 | " | " |
| 0.016 | 0.008 | | " | (0.3 × 0.2) | " | " |
| 0.008 | 0.004 | | " | 0.4 × 0.2 | " | " |
| 0.004 | 0.002 | | " | 0.25 × 0.15 | " | " |
| 0.008 | 0.004 | | " | 0.25 × 0.2 | " | 河川取水 |
| 0.003 | 0.002 | | " | 0.2 × 0.15 | " | " |
| 0.005 | 0.003 | | " | 0.25 × 0.2 | " | " |
| 0.008 | 0.004 | | " | 0.2 × 0.15 | " | " |
| 0.020 | 0.010 | | " | (0.4 × 0.15) | " | " |
| 0.004 | 0.002 | | " | (0.4 × 0.2) | " | " |
| 0.004 | 0.002 | | " | (0.3 × 0.2) | " | " |
| | | | " | | " | " |
| 0.070 | 0.035 | | " | 0.5 × 0.5 | " | " |
| | | | " | | " | " |
| 0.005 | 0.003 | | " | (0.5 × 0.3) | " | " |

| 対照 番号 | 農業水利実 態調査番号 (農林省) | 河川名 | 第1次 支派川名 | 第2次 支派川名 | 該 当 河川名 | 用 水 名 称 | 土地改良区又は 団 体 の 名 称 | 団 体 面 積 | かんがい 面 積 |
|----------|-------------------------|-----|-------------|-------------|------------|---------|----------------------|--------------------|-------------------------|
| U31 | | 小海川 | | | 小海川 | 川北井堰 | 小海土地改良区 | 134.0 ^町 | 6.9 ^町 |
| "32 | | " | | | " | 下新田井堰 | " | " | 1.4 |
| "33 | | " | | | " | 松崎井堰 | " | " | 1.0 |
| "34 | | " | | | " | 近守井堰 | " | " | 0.3 |
| "35 | | " | | | " | 大池井堰 | " | " | 6.0 |
| "36 | | " | 南谷川 | | 南谷川 | 新林井堰 | " | " | |
| M 1 | | 湊川 | | | 湊川 | 新開井堰 | 白鳥町土地改良区 | 685.0 | 5.6 |
| " 2 | | " | | | " | 湊川堰 | " | " | 30.0 |
| " 3 | | " | | | " | 東 塚 | " | " | 6.2 |
| " 4 | | " | | | " | 中井手堰 | " | " | 9.3 |
| " 5 | | " | | | " | 千光寺堰 | " | " | 19.0 |
| " 6 | | " | | | " | 中 村 堰 | " | " | 29.0 |
| " 7 | | " | | | " | 藤 井 堰 | " | " | 25.0(クヌメ掛) 9.0(宮奥池掛) |
| " 8 | | " | | | " | 笠 屋 堰 | " | " | 4.0 |
| " 9 | | " | | | " | 笠屋下堰 | " | " | 6.0 |
| "10 | | " | | | " | 新 田 堰 | " | " | 5.5 |
| "11 | | " | | | " | 道 下 堰 | " | " | 2.0 |
| "12 | | " | | | " | 山 下 堰 | " | " | 4.6 |
| "13 | | " | | | " | 天王下堰 | " | " | 4.1 |
| "14 | | " | | | " | 天王上堰 | " | " | 4.1 |
| "15 | | " | | | " | 北 原 堰 | " | " | 0.4 |
| "16 | | " | | | " | 森 兼 堰 | " | " | 0.9 |
| "17 | | " | | | " | 大井手堰 | " | " | 3.5 |
| "18 | | " | | | " | 高 井 堰 | " | " | 9.0 |
| "19 | | " | | | " | 北 地 堰 | " | " | 1.6 |
| "20 | | " | | | " | 乙 井 堰 | " | " | 2.6 |
| "21 | | " | | | " | 下山高井堰 | " | " | 4.2 |
| "22 | | " | | | " | 宗 心 堰 | " | " | 3.2 |
| "23 | | " | | | " | 上未口堰 | " | " | 4.3 |
| "24 | | " | | | " | 森 光 堰 | " | " | 1.9 |
| "25 | | " | | | " | 中 野 堰 | " | " | 0.9 |

| 取 水 量 | | | 取 水 設 備 | | 取 水 期 間 | 備 考 |
|------------------------------|------------------------------|---------|---------------|-------------------------|-------------|------|
| 最 大 (慣 行) | 常 時 | 許 可 水 量 | 施 設 | 規 模 | | |
| m ³ /sec 0.018 | m ³ /sec 0.009 | | 開 渠 コンクリート | 巾 m × 高 m 0.5 × 0.05 | 6月10日～9月30日 | 河川取水 |
| 0.007 | 0.004 | | " | 0.3 × 0.3 | " | " |
| 0.006 | 0.003 | | " | 0.3 × 0.12 | " | " |
| 0.002 | 0.001 | | " | 0.3 × 0.15 | " | " |
| 0.005 | 0.003 | | " | (0.3 × 0.15) | " | " |
| 0.010 | 0.005 | | " | (0.4 × 0.2) | " | " |
| 0.018 | 0.009 | | " | 1.5 × 1.0 | " | 溜池取水 |
| 0.100 | 0.050 | | " | 1.2 × 0.8 | " | " |
| 0.018 | 0.009 | | " | 0.4 | " | " |
| 0.020 | 0.010 | | " | 0.4 × 0.4 | " | " |
| 0.060 | 0.030 | | " | 1.0 × 0.8 | " | " |
| 0.100 | 0.050 | | 石積 コンクリート | 0.8 × 1.1 | " | " |
| 0.090 0.020 | 0.050 0.010 | | コンクリート | 0.7 × 0.1 | " | " |
| 0.014 | 0.007 | | " | (0.6 × 0.5) | " | " |
| 0.018 | 0.009 | | 石 積 | 0.7 × 0.9 | " | " |
| 0.015 | 0.007 | | " | 1.0 × 2.0 | " | " |
| 0.010 | 0.005 | | コンクリート | 0.5 × 0.6 | " | " |
| 0.016 | 0.008 | | " | 0.65 × 0.5 | " | " |
| 0.013 | 0.007 | | " | 0.3 × 0.3 | " | " |
| 0.013 | 0.007 | | " | 0.55 × 0.35 | " | " |
| 0.001 | 0.0005 | | " | 0.15 × 0.1 | " | " |
| 0.001 | 0.0005 | | " | 0.4 × 0.3 | " | " |
| 0.012 | 0.006 | | " | 0.5 × 0.3 | " | " |
| 0.020 | 0.010 | | " | 0.5 × 0.3 | " | " |
| 0.019 | 0.008 | | " | 0.36 × 0.25 | " | " |
| 0.011 | 0.006 | | " | 0.42 × 0.25 | " | " |
| 0.014 | 0.007 | | " | 0.4 × 0.3 | " | " |
| 0.013 | 0.007 | | " | 0.5 × 0.3 | " | " |
| 0.014 | 0.007 | | " | 0.8 × 0.2 | " | " |
| 0.010 | 0.005 | | " | (0.6 × 0.5) | " | " |
| 0.017 | 0.009 | | " | 0.5 × 0.3 | " | " |

| 対照 番号 | 農業水利実 態調査番号 (農林省) | 河川名 | 第1次 支派川名 | 第2次 支派川名 | 該 河川名 | 用 水 名 称 | 土地改良区又は 団体の名称 | 団体面積 | かんがい 面 積 |
|----------|-------------------------|-----|-------------|-------------|----------|---------|------------------|--------------------|------------------|
| M 26 | | 湊 川 | | | 湊 川 | 善積寺堰 | 白鳥町土地改良区 | 685.0 ^町 | 1.0 ^町 |
| " 27 | | " | | | " | 中井手堰 | " | " | 9.0 |
| " 28 | | " | | | " | 鎌口堰 | " | " | 1.2 |
| " 29 | | " | | | " | 宮下堰 | " | " | 0.2 |
| " 30 | | " | | | " | 宇内堰 | " | " | 2.4 |
| " 31 | | " | | | " | 花折堰 | " | " | 2.0 |
| " 32 | | " | | | " | さかし堰 | " | " | 1.0 |
| " 33 | | " | | | " | 玉木堰 | " | " | 0.3 |
| " 34 | | " | | | " | 小倉堰 | " | " | 1.0 |
| " 35 | | " | | | " | 桑内堰 | " | " | 1.0 |
| " 36 | | " | | | " | 谷本堰 | " | " | 1.3 |
| " 37 | | " | | | " | 水車堰 | " | " | 0.7 |
| " 38 | | " | | | " | 七条堰 | " | " | 1.0 |
| " 39 | | " | | | " | 大向井堰 | " | " | 0.3 |
| " 40 | | " | | | " | 中屋敷堰 | " | " | 0.6 |
| " 41 | | " | | | " | 尾端堰 | " | " | 0.1 |
| " 42 | | " | | | " | 白井堰 | " | " | 0.2 |
| " 43 | | " | | | " | 谷元堰 | " | " | 0.5 |
| " 44 | | " | | | " | 佐熊堰 | " | " | 0.5 |
| " 45 | | " | | | " | 村上堰 | " | " | 0.1 |
| " 46 | | " | | | " | 森信1号 | " | " | 0.3 |
| " 47 | | " | | | " | 森信北2号 | " | " | 0.2 |
| " 48 | | " | | | " | 黒川堰 | " | " | 4.2 |
| " 49 | | " | | | " | 円山堰 | " | " | 0.5 |
| " 50 | | " | | | " | 下池堰 | " | " | 0.6 |
| " 51 | | " | | | " | 丸山堰 | " | " | 1.6 |
| " 52 | | " | | | " | 薬師下堰 | " | " | 1.0 |
| " 53 | | " | | | " | " 上堰 | " | " | 0.3 |
| " 54 | | " | | | " | 煙 堰 | " | " | 1.0 |
| " 55 | | " | | | " | 高井堰 | " | " | 0.7 |
| " 56 | | " | | | " | 上神堰 | " | " | 0.5 |

| 取水量 | | | 取水設備 | | 取水期間 | 備考 |
|------------------------------|------------------------------|------|--------------|--------------------|-------------|------|
| 最大 (慣行) | 常時 | 許可水量 | 施設 | 規模 | | |
| m ³ /sec 0.018 | m ³ /sec 0.009 | | 開渠 コンクリート | 巾m×高m (0.4×0.3) | 6月10日～9月30日 | 溜池取水 |
| 0.020 | 0.010 | | " | 0.5×0.3 | " | " |
| 0.010 | 0.005 | | " | 0.5×0.3 | " | " |
| 0.001 | 0.0005 | | " | 0.4×0.3 | " | " |
| 0.014 | 0.007 | | " | 0.5×0.3 | " | " |
| 0.012 | 0.006 | | " | 0.6×0.3 | " | " |
| 0.010 | 0.005 | | " | (0.4×0.3) | " | 河川取水 |
| 0.002 | 0.001 | | " | 0.2×0.2 | " | " |
| 0.011 | 0.006 | | " | (0.2×0.2) | " | " |
| 0.011 | 0.006 | | " | 0.2×0.2 | " | " |
| 0.012 | 0.006 | | " | 0.25×0.2 | " | " |
| 0.009 | 0.005 | | " | 0.3×0.2 | " | " |
| 0.010 | 0.005 | | " | 0.2×0.2 | " | " |
| 0.007 | 0.004 | | " | 0.3×0.2 | " | " |
| 0.005 | 0.003 | | " | 0.3×0.3 | " | " |
| 0.002 | 0.0008 | | " | 0.3×0.2 | " | " |
| 0.002 | 0.001 | | " | (0.2×0.3) | " | " |
| 0.007 | 0.004 | | " | (0.3×0.25) | " | " |
| 0.007 | 0.004 | | " | 0.3×0.2 | " | " |
| 0.002 | 0.001 | | " | 0.2×0.2 | " | " |
| 0.004 | 0.002 | | " | (0.2×0.2) | " | " |
| 0.003 | 0.002 | | " | (0.3×0.25) | " | " |
| 0.013 | 0.007 | | " | 1.2×0.5 | " | " |
| 0.007 | 0.004 | | " | (0.3×0.2) | " | " |
| 0.009 | 0.005 | | " | 0.3×0.2 | " | " |
| 0.014 | 0.007 | | " | 0.4×0.4 | " | " |
| 0.011 | 0.006 | | " | (0.5×0.4) | " | " |
| 0.004 | 0.002 | | " | 0.6×0.25 | " | " |
| 0.012 | 0.006 | | " | (0.4×0.25) | " | " |
| 0.010 | 0.005 | | " | 0.4×0.3 | " | " |
| 0.007 | 0.004 | | " | 0.4×0.3 | " | " |

| 対照 番号 | 農業水利実 態調査番号 (農林省) | 河川名 | 第1次 支派川名 | 第2次 支派川名 | 該当 河川名 | 用水名称 | 土地改良区又は 団体の名称 | 団体面積 | かんがい 面積 |
|----------|-------------------------|-----|-------------|-------------|-----------|------|------------------|--------------------|------------------|
| M57 | | 湊川 | | | 湊川 | 枯松口堰 | 白鳥町土地改良区 | 685.0 ^町 | 0.1 ^町 |
| "58 | | " | | | " | 中口堰 | " | " | 0.5 |
| "59 | | " | 黒川 | 足久川 | 足久川 | 近成堰 | " | " | 0.6 |
| "60 | | " | " | | 黒川 | 上堰 | " | " | 0.2 |
| "61 | | " | " | | " | 谷口堰 | " | " | 0.2 |
| "62 | | " | 兼弘川 | | 兼弘川 | 近唐堰 | " | " | 4.3 |
| "63 | | " | " | | " | 久保堰 | " | " | 1.1 |
| "64 | | " | " | | " | 近森堰 | " | " | 4.8 |
| "65 | | " | " | | " | 伯井堰 | " | " | 0.6 |
| "66 | | " | " | | " | 白井堰 | " | " | 1.2 |
| "67 | | " | " | | " | 大井堰 | " | " | 3.6 |
| "68 | | " | " | | " | 兼弘堰 | " | " | 6.2 |
| "69 | | " | 東山川 | | 東山川 | 出水頭堰 | " | " | 2.1 |
| "70 | | " | " | | " | 川井頭堰 | " | " | 6.4 |
| "71 | | " | " | | " | 掛下堰 | " | " | 4.0 |
| "72 | | " | " | | " | 水頭堰 | " | " | 1.5 |
| "73 | | 日開川 | 長野川 | | 長野川 | 山上堰 | " | " | 1.0 |
| "74 | | " | " | | " | 福光堰 | " | " | 0.5 |
| "75 | | " | " | | " | 日塚堰 | " | " | 0.4 |
| "76 | | " | " | | " | 権現堰 | " | " | 0.7 |
| "77 | | " | " | | " | 木村堰 | " | " | 0.6 |
| "78 | | " | " | | " | 浦が谷堰 | " | " | 0.9 |
| "79 | | " | " | | " | 赤松堰 | " | " | 1.5 |
| "80 | | " | " | | " | 大堰 | " | " | 3.5 |
| "81 | | " | " | | " | 前田堰 | " | " | 0.6 |
| "82 | | " | " | | " | 大山堰 | " | " | 0.4 |
| "83 | | " | " | | " | 篠原堰 | " | " | 0.5 |
| "84 | | " | " | | " | 猪熊堰 | " | " | 1.4 |
| "85 | | " | " | | " | 崖下堰 | " | " | 0.5 |
| "86 | | 湊川 | 与田川 | | 与田川 | 大関堰 | 大内町土地改良区 | 426.0 | 1.5 |
| "87 | | " | " | | " | 荒井堰 | " | " | 10.0 |

| 取 水 量 | | | 取 水 設 備 | | 取 水 期 間 | 備 考 |
|------------------------------|-------------------------------|---------|---------------|---------------------|-------------|------|
| 最 大 (慣 行) | 常 時 | 許 可 水 量 | 施 設 | 規 模 | | |
| m ³ /sec 0.001 | m ³ /sec 0.0005 | | 開 渠 コンクリート | m × 高m 0.3 × 0.2 | 6月10日～9月30日 | 河川取水 |
| 0.007 | 0.003 | | " | (0.3 × 0.2 5) | " | " |
| 0.008 | 0.004 | | " | 0.4 × 0.2 6 | " | " |
| 0.002 | 0.001 | | " | 0.4 × 0.3 | " | " |
| 0.002 | 0.001 | | " | 0.3 × 0.2 | " | " |
| 0.014 | 0.007 | | " | 0.3 × 0.3 | " | " |
| 0.010 | 0.005 | | " | 0.4 × 0.3 | " | " |
| 0.016 | 0.008 | | " | 0.3 × 0.3 | " | " |
| 0.008 | 0.004 | | " | (0.4 × 0.2) | " | " |
| 0.010 | 0.005 | | " | 0.3 × 0.1 5 | " | " |
| 0.014 | 0.007 | | " | 0.4 × 0.3 | " | " |
| 0.020 | 0.010 | | " | 0.4 4 × 0.2 5 | " | " |
| 0.017 | 0.008 | | コンクリート及石積 | 0.6 × 0.4 | " | " |
| 0.024 | 0.012 | | コンクリート | 0.3 × 0.3 | " | " |
| 0.015 | 0.007 | | " | 0.4 5 × 0.4 0 | " | " |
| 0.012 | 0.006 | | " | 0.3 × 0.2 5 | " | " |
| 0.011 | 0.006 | | " | 0.2 × 0.2 | " | " |
| 0.006 | 0.003 | | " | " | " | " |
| 0.005 | 0.002 | | " | " | " | " |
| 0.009 | 0.005 | | " | " | " | " |
| 0.036 | 0.003 | | " | " | " | " |
| 0.010 | 0.005 | | " | (0.3 × 0.2) | " | " |
| 0.011 | 0.006 | | " | 0.3 × 0.3 | " | " |
| 0.017 | 0.009 | | " | 0.6 × 0.2 5 | " | " |
| 0.004 | 0.002 | | " | (0.3 5 × 0.3) | " | " |
| 0.003 | 0.002 | | " | 0.4 × 0.3 | " | " |
| 0.006 | 0.003 | | " | (0.3 × 0.1 5) | " | " |
| 0.012 | 0.006 | | " | 0.3 × 0.1 5 | " | " |
| 0.007 | 0.004 | | " | (0.3 × 0.1 5) | " | " |
| 0.013 | 0.007 | | 石 積 | 0.3 × 0.3 | " | " |
| 0.040 | 0.020 | | 石 積 木 枠 | 0.4 × 0.3 | " | " |

| 対照 番号 | 農業水利実 態調査番号 (農林省) | 河川名 | 第1次 支派川名 | 第2次 支派川名 | 該 当 河川名 | 用 水 名 称 | 土地改良区又は 団 体 の 名 称 | 団 体 面 積 | かんがい 面 積 |
|----------|-------------------------|-----|-------------|-------------|------------|---------|----------------------|--------------------|------------------|
| M 88 | | 湊 川 | 与 田 川 | | 与 田 川 | 横井1号 | 大内町土地改良区 | 426.0 ^町 | 6.5 ^町 |
| " 89 | | " | " | | " | 地蔵之井堰 | " | " | 4.7 |
| " 90 | | " | " | | " | 二の井堰 | " | " | 4.7 |
| " 91 | | " | " | | " | 一の井堰 | " | " | 7.8 |
| " 92 | | " | " | | " | 近政堰 | " | " | 1.1 |
| " 93 | | " | " | | " | 中村堰 | " | " | 128.0 |
| " 94 | | " | " | | " | 高原井堰 | " | " | 4.5 |
| " 95 | | " | " | | " | 東宗堰 | " | " | 5.0 |
| " 96 | | " | " | | " | 川南井堰 | " | " | 5.5 |
| " 97 | | " | " | | " | 大社下堰 | " | " | 5.6 |
| " 98 | | " | " | | " | 高田井堰 | " | " | 1.5 |
| " 99 | | " | " | | " | 原頭井堰 | " | " | 5.9 |
| "100 | | " | " | | " | 額頭堰 | " | " | 1.0 |
| "101 | | " | " | | " | 西内下堰 | " | " | 2.5 |
| "102 | | " | " | | " | "上堰 | " | " | 2.0 |
| "103 | | " | " | | " | 盛重上堰 | " | " | 0.1 |
| "104 | | " | " | | " | "下堰 | " | " | 0.8 |
| "105 | | " | " | | " | 向ヶ原 | " | " | 1.0 |
| "106 | | " | 番屋川 | | 番屋川 | 奥任堰 | " | " | 2.0 |
| "107 | | " | " | | " | 井堰 | " | " | 5.0 |
| "108 | | " | " | | " | 矢野堰 | " | " | 2.5 |
| "109 | | " | " | | " | 田中堰 | " | " | 5.0 |
| "110 | | " | " | | " | 寺元堰 | " | " | 5.0 |
| "111 | | " | " | | " | 川根堰 | " | " | 1.0 |
| "112 | | " | " | | " | 朝倉堰 | " | " | 10.0 |
| "113 | | " | " | 北川 | 北川 | 有島堰 | " | " | 1.0 |
| "114 | | " | " | " | " | 吉戸堰 | " | " | 1.0 |
| "115 | | " | " | " | " | 佐藤堰 | " | " | 0.7 |
| "116 | | " | " | " | " | 西堰 | " | " | 0.8 |
| "117 | | " | " | " | " | 七年堰 | " | " | 1.0 |
| "118 | | " | " | " | " | ゆる口堰 | " | " | 3.0 |

| 取水量 | | | 取水設備 | | 取水期間 | 備考 |
|------------------------------|------------------------------|------|------------|--|-------------|------|
| 最大 (慣行) | 常時 | 許可水量 | 施設 | 規模 | | |
| m ³ /sec 0.026 | m ³ /sec 0.013 | | 開渠 集水暗渠 | 巾 _上 ×高 _上 φ0.6 | 6月10日～9月30日 | 河川取水 |
| 0.017 | 0.008 | | " | φ0.6 | " | " |
| 0.017 | 0.009 | | " | 0.8×0.4 | " | " |
| 0.032 | 0.016 | | 鉄扉 | 0.5×0.4 | " | " |
| 0.010 | 0.005 | | コンクリート | 0.3×0.3 | " | " |
| 0.040 | 0.020 | | " | φ0.6 | " | " |
| 0.016 | 0.008 | | " | 0.7×0.4 | " | " |
| 0.018 | 0.009 | | 練石積 | 0.3×0.3 | " | 溜池取水 |
| 0.020 | 0.010 | | コンクリート | 0.4×0.3 | " | " |
| 0.021 | 0.010 | | 練石積 | 0.4×0.3 | " | " |
| 0.013 | 0.007 | | 野面 | 0.4×0.5 | " | " |
| 0.024 | 0.012 | | "練積 | 0.5×0.3 | " | " |
| 0.010 | 0.005 | | 石積 | 0.4×0.6 | " | " |
| 0.017 | 0.008 | | 練石積 | 0.3×0.3 | " | " |
| 0.014 | 0.007 | | " | 0.6×0.3 | " | " |
| 0.002 | 0.0008 | | コンクリート | φ0.3 | " | " |
| 0.007 | 0.003 | | " | φ0.3 | " | " |
| 0.007 | 0.003 | | 練石積 | 0.4×0.3 | " | " |
| 0.014 | 0.007 | | セメント積 | 0.3×0.3 | " | " |
| 0.020 | 0.010 | | コンクリート | 1.2×0.8 | " | " |
| 0.016 | 0.008 | | " | 0.3×0.3 | " | " |
| 0.020 | 0.010 | | " | 0.6×0.5 | " | " |
| 0.020 | 0.010 | | " | 0.5×0.3 | " | " |
| 0.004 | 0.002 | | " | 0.5×0.3 | " | " |
| 0.040 | 0.002 | | " | 1.0×0.4 | " | " |
| 0.004 | 0.002 | | " | 1.0×0.5 | " | " |
| 0.004 | 0.002 | | " | 0.3×0.25 | " | " |
| 0.010 | 0.005 | | " | 0.3×0.3 | " | " |
| 0.011 | 0.006 | | " | 0.3×0.25 | " | " |
| 0.012 | 0.006 | | " | 0.3×0.3 | " | " |
| 0.016 | 0.008 | | " | 0.3×0.3 | " | " |

| 対照 番号 | 農業水利実 態調査番号 (農林省) | 河川名 | 第1次 支派川名 | 第2次 支派川名 | 該当 河川名 | 用水名称 | 土地改良区又は 団体の名称 | 団体面積 | かんがい 面積 |
|----------|-------------------------|-----|-------------|-------------|-----------|------|------------------|--------------------|------------------|
| M119 | | 湊川 | 番屋川 | 北川 | 北川 | 固堰 | 大内町土地改良区 | 426.0 ^町 | 6.0 ^町 |
| " 120 | | " | " | " | " | 姫宮堰 | " | " | 1.2 |
| " 121 | | " | " | " | " | 宮池堰 | " | " | 12.0 |
| " 122 | | " | " | " | " | 名倉堰 | " | " | 2.0 |
| " 123 | | " | " | " | " | 門屋堰 | " | " | 4.0 |
| " 124 | | " | " | " | " | 土居堰 | " | " | 6.0 |
| " 125 | | " | " | " | " | 田村堰 | " | " | 11.8 |
| Ⅴ 1 | | 津田川 | | | 津田川 | 猿橋堰 | 志度町土地改良区 | 732.0 | 20.0 |
| " 2 | | " | | | " | 中村堰 | 寒川町土地改良区 | 612.0 | 20.0 |
| " 3 | | " | | | " | 般若井堰 | " | " | 10.0 |
| " 4 | | " | | | " | 新木堰 | 大川町土地改良区 | 694.0 | 35.0 |
| " 5 | | " | | | " | 川向頭 | " | " | 4.0 |
| " 6 | | " | | | " | 五字金頭 | " | " | 4.3 |
| " 7 | | " | | | " | 大井頭 | " | " | 16.2 |
| " 8 | | " | | | " | 上所頭 | " | " | 16.3 |
| " 9 | | " | | | " | 覆井頭 | " | " | 2.3 |
| " 10 | | " | | | " | 新開頭 | " | " | 1.8 |
| " 11 | | " | | | " | 古風屋堰 | " | " | 1.9 |
| " 12 | | " | | | " | 産地堰 | " | " | 14.7 |
| " 13 | | " | | | " | 原淵堰 | " | " | 1.1 |
| " 14 | | " | | | " | 市場頭 | " | " | 3.8 |
| " 15 | | " | | | " | 窪田堰 | " | " | 0.8 |
| " 16 | | " | | | " | 金衛門堰 | " | " | 1.0 |
| " 17 | | " | | | " | 荒井堰 | " | " | 17.3 |
| " 18 | | " | | | " | 川東堰 | " | " | 4.1 |
| " 19 | | " | | | " | 唐渡堰 | " | " | 4.0 |
| " 20 | | " | | | " | 新開堰 | " | " | 10.0 |
| " 21 | | " | | | " | 猿田堰 | " | " | 1.2 |
| " 22 | | " | | | " | 平谷堰 | " | " | 2.0 |
| " 23 | | " | | | " | 新造堰 | " | " | 0.6 |
| " 24 | | " | | | " | 神明堰 | " | " | 0.4 |

| 取水 量 | | | 取水 設 備 | | 取水 期 間 | 備 考 |
|------------------------------|------------------------------|---------|---------------|---|-------------|------|
| 城 大 (價 行) | 常 時 | 許 可 水 量 | 施 設 | 規 模 | | |
| m ³ /sec 0.020 | m ³ /sec 0.010 | | 開 渠 コンクリート | 巾 _m ×高 _m 1.0×0.5 | | 溜池取水 |
| 0.006 | 0.003 | | " | 0.5×0.4 | | " |
| 0.050 | 0.030 | | " | 2.0×2.5 | | " |
| 0.016 | 0.008 | | " | 1.3×0.1 | | " |
| 0.017 | 0.009 | | " | 0.7×0.6 | | " |
| 0.022 | 0.010 | | " | 0.7×0.5 | | " |
| 0.050 | 0.030 | | " | 1.0×0.5 | | " |
| 0.070 | 0.035 | | " | 1.0×0.8 | | " |
| 0.070 | 0.035 | | " | 1.5×1.0 | | " |
| 0.040 | 0.020 | | " | 1.0×1.0 | | " |
| 0.082 | 0.041 | | " | 2.0×0.6 | | " |
| 0.010 | 0.005 | | 暗 渠 土 管 | φ 0.45m | 6月10日~9月30日 | " |
| 0.014 | 0.007 | | " | φ 0.30 | " | " |
| 0.064 | 0.032 | | " | φ 0.45 | " | " |
| 0.064 | 0.032 | | 開 渠 コンクリート | 0.45×0.4 | " | " |
| 0.009 | 0.005 | | " | 0.4×0.3 | " | " |
| 0.008 | 0.004 | | 暗 渠 土 管 | φ 0.3 | | " |
| 0.010 | 0.005 | | " | φ 0.3 | | " |
| 0.052 | 0.026 | | 開 渠 コンクリート | 1.7×1.5 | | " |
| 0.034 | 0.002 | | " | 1.0×0.6 | | " |
| 0.010 | 0.005 | | " | 1.1×1.0 | | " |
| 0.009 | 0.004 | | 暗 渠 ビニール管 | φ 0.3 | | " |
| 0.004 | 0.002 | | 開 渠 コンクリート | 1.0×0.7 | | " |
| 0.071 | 0.036 | | " | 0.5×0.4 | | " |
| 0.013 | 0.007 | | 暗 渠 土 管 | φ 0.35 | | " |
| 0.014 | 0.007 | | 開 渠 コンクリート | 0.4×0.5 | | " |
| 0.040 | 0.020 | | " | 1.1×0.7 | | " |
| 0.005 | 0.003 | | " | 0.9×0.6 | | " |
| 0.010 | 0.005 | | " | 0.4×0.3 | | " |
| 0.008 | 0.004 | | " | 0.4×0.3 | | " |
| 0.005 | 0.003 | | " | 0.5×0.4 | | " |

| 対照 番号 | 農業水利突 起調査番号 (農林省) | 河川名 | 第1次 支派川名 | 第2次 支派川名 | 該当 河川名 | 用水名称 | 土地改良区又は 団体の名称 | 団体面積 | かんがい 面積 |
|----------|-------------------------|-----|-------------|-------------|-----------|--------|------------------|--------------------|------------------|
| Tu 25 | | 津田川 | | | 津田川 | 鮎掃堰 | 大川町土地改良区 | 694.0 ^町 | 2.9 ^町 |
| " 26 | | " | | | " | 弥勤堰 | " | " | 60.0 |
| " 27 | | " | | | " | 大頭堰 | " | " | 0.3 |
| " 28 | | " | | | " | 栗ノ木堰 | " | " | 0.1 |
| " 29 | | " | | | " | 三番堰 | " | " | 0.3 |
| " 30 | | " | | | " | 二番堰 | " | " | 0.7 |
| " 31 | | " | | | " | 一番堰 | " | " | 0.1 |
| " 32 | | " | | | " | 口方井堰 | " | " | 3.0 |
| " 33 | | " | | | " | 寺井井堰 | " | " | 21.0 |
| " 34 | | " | | | " | 来栖頭 | " | " | 3.5 |
| " 35 | | " | | | " | 田辺井堰 | " | " | 14.0 |
| " 36 | | " | | | " | 下西池堰 | " | " | 1.2 |
| " 37 | | " | | | " | 西池堰 | " | " | 2.0 |
| " 38 | | " | | | " | 下井堰 | " | " | 1.5 |
| " 39 | | " | | | " | 羽鹿池堰 | " | " | 40.0 |
| " 40 | | " | | | " | 中井堰 | " | " | 1.9 |
| " 41 | | " | | | " | 横井堰 | " | " | 2.4 |
| " 42 | | " | | | " | 辻当堰 | " | " | 0.4 |
| " 43 | | " | | | " | 政岡堰 | " | " | 0.5 |
| " 44 | | " | | | " | 中条堰 | " | " | 1.8 |
| " 45 | | " | 大関川 | | 大関川 | 頼富井堰 | " | " | 1.2 |
| " 46 | | " | 称禮川 | | | 露の井 | " | 13.0 | 13.0 |
| " 47 | | " | " | | | 一の井 | " | 11.5 | 11.5 |
| " 48 | | " | " | | | 飯田 | " | 0.8 | 0.8 |
| Ka 1 | | 鴨部川 | | | 鴨部川 | 西新開取入口 | 志度町東 土地改良区 | 732.0 | 2.0 |
| " 2 | | " | | | " | 中新開取入口 | " | " | 5.0 |
| " 3 | | " | | | " | 東新開取入口 | " | " | 4.0 |
| " 4 | | " | | | " | 桑崎取入口 | " | " | 4.0 |
| " 5 | | " | | | " | 新田 " | " | " | 10.0 |
| " 6 | | " | | | " | 赤池 " | " | " | 5.0 |
| " 7 | | " | | | " | 鈴原 " | " | " | 7.0 |

| 取水量 | | | 取水設備 | | 取水期間 | 備考 |
|------------------------------|------------------------------|------|--------------|-------------------|-------------|------|
| 最大 (慣行) | 常時 | 許可水量 | 施設 | 規模 | | |
| m ³ /sec 0.010 | m ³ /sec 0.005 | | 開渠 コンクリート | 巾m×高m 0.3×0.25 | | 溜池 |
| 0.200 | 0.100 | | " | 1.5×1.0 | | " |
| 0.004 | 0.002 | | " | 0.4×0.3 | 6月10日~1月30日 | " |
| 0.001 | 0.0005 | | " | 0.3×0.3 | " | " |
| 0.004 | 0.002 | | " | 0.4×0.3 | " | " |
| 0.007 | 0.004 | | " | 0.35×0.30 | " | 溜池取水 |
| 0.002 | 0.001 | | " | 0.4×0.3 | " | 河川取水 |
| 0.018 | 0.009 | | " | 0.4×0.3 | " | " |
| 0.072 | 0.036 | | " | 1.0×1.0×80 | " | " |
| 0.014 | 0.007 | | " | 0.7×0.5 | " | " |
| 0.060 | 0.030 | | " | 0.6×0.4 | " | " |
| 0.014 | 0.007 | | 暗渠 土開 | φ0.25 | " | " |
| 0.015 | 0.008 | | 開渠 コンクリート | 0.3×0.3 | " | " |
| 0.013 | 0.007 | | " | 0.7×0.5 | " | " |
| 0.100 | 0.050 | | " | 1.5×1.5 | " | " |
| 0.011 | 0.006 | | 素暗渠 土開 | φ0.25 | " | " |
| 0.012 | 0.006 | | 開渠 コンクリート | 0.35×0.25 | " | " |
| 0.005 | 0.003 | | " | 0.3×0.3 | " | " |
| 0.006 | 0.004 | | " | 0.7×0.6 | " | " |
| 0.012 | 0.006 | | " | 0.3×0.3 | " | " |
| 0.009 | 0.005 | | " | 0.4×0.25 | " | 溜池取水 |
| 0.05 | 0.100 | | 玉石 | 1.4×1.5 | 6月10日~9月30日 | " |
| 0.05 | 0.100 | | コンクリート | 1.2×1.1 | " | " |
| 0.004 | 0.007 | | 玉石コンクリート | 0.3×0.3 | " | " |
| 0.008 | 0.004 | | 開渠 コンクリート | 1.2×1.0 | 6月10日~1月30日 | 河川取水 |
| 0.014 | 0.007 | | " | " | " | " |
| 0.013 | 0.007 | | " | " | " | " |
| 0.013 | 0.007 | | " | " | 6月10日~9月30日 | " |
| 0.040 | 0.020 | | " | " | " | " |
| 0.014 | 0.007 | | " | " | " | " |
| 0.020 | 0.010 | | " | " | " | " |

| 対照 番号 | 農業水利実 態調査番号 (農林省) | 河川名 | 第1次 支派川名 | 第2次 支派川名 | 該 当 河川名 | 用 水 名 称 | 土地改良区又は 団体の名称 | 団地面積 | かんがい 面 積 |
|----------|-------------------------|-----|-------------|-------------|------------|--------------|------------------|--------------------|------------------|
| Ka 8 | | 鴨部川 | | | 鴨部川 | 山脇取入口 | 志度町東 土地改良区 | 732.0 ^町 | 6.0 ^町 |
| " 9 | | " | | | " | 小池 " | " | " | 15.0 |
| " 10 | | " | | | " | 鳥田 " | " | " | 7.0 |
| " 11 | | " | | | " | 六番 " | " | " | 4.0 |
| " 12 | | " | | | " | 藁屋 " | " | " | 10.0 |
| " 13 | | " | | | " | 下井 " | " | " | 9.0 |
| " 14 | | " | | | " | 西山 " | " | " | 4.0 |
| " 15 | | " | | | " | 上井 " | " | " | 5.0 |
| " 16 | | " | | | " | 池の内 " | " | " | 10.0 |
| " 17 | | " | | | " | 佐古 " | " | " | 6.0 |
| " 18 | | " | | | " | 新開 " | " | " | 3.0 |
| " 19 | | " | | | " | 川田 " | " | " | 14.0 |
| " 20 | | " | | | " | 大原 " | " | " | 5.0 |
| " 21 | | " | | | " | 宮西 " | " | " | 5.0 |
| " 22 | | " | | | " | 下井 " | " | " | 3.0 |
| " 23 | | " | 地蔵川 | | 地蔵川 | 宮西頭 | 寒川町土地改良区 | 612.0 | 5.6 |
| " 24 | | " | " | | " | 下井頭 | " | " | 16.6 |
| " 25 | | " | " | | " | 上井頭 | " | " | 13.0 |
| " 26 | | " | " | | " | 中所頭 (当所頭) | " | " | 7.5 1.0 |
| " 27 | | " | " | | " | 上井頭堰 | " | " | 6.6 |
| " 28 | | " | " | | " | 出水堰 | " | " | 1.0 |
| " 29 | | " | " | | " | 出井頭 | " | " | 1.5 |
| " 30 | | " | " | | " | 宗任井堰 | " | " | 12.0 |
| " 31 | | " | " | | " | 香内堰 | " | " | 8.0 |
| " 32 | | " | " | | " | 宗時堰 | " | " | 1.3 |
| " 33 | | " | " | | " | 市村堰 | " | " | 0.3 |
| " 34 | | " | " | | " | 花の山取入口 | " | " | 23.0 |
| " 35 | | " | " | | " | 大股堰 | " | " | 2.0 |
| " 36 | | " | " | | " | 荒井堰 | " | " | 10.0 |
| " 37 | | " | " | | " | 半田堰 | " | " | 5.0 |
| " 38 | | " | " | | " | 赤井堰 | " | " | 8.0 |

| 取水量 | | | 取水設備 | | 取水期間 | 備考 |
|-----------------------------------|---------------------------|------|--------------|---|-------------|--------------------|
| 最大 (慣行) m ³ /sec | 常時 m ³ /sec | 許可水量 | 施設 | 規模 | | |
| 0.018 | 0.009 | | 開渠 コンクリート | 巾 _m ×高 _m 1.0×0.8 | 6月10日～9月30日 | 河川取水 |
| 0.064 | 0.032 | | " | " | " | 溜池取水 |
| 0.020 | 0.010 | | " | " | " | " |
| 0.013 | 0.007 | | " | " | " | " |
| 0.040 | 0.020 | | " | " | " | " |
| 0.038 | 0.019 | | " | " | " | " |
| 0.013 | 0.007 | | " | " | " | " |
| 0.014 | 0.007 | | " | 1.0×0.9 | " | " |
| 0.040 | 0.020 | | " | " | " | " |
| 0.018 | 0.009 | | " | 1.2×1.0 | " | " |
| 0.012 | 0.006 | | " | " | " | " |
| 0.062 | 0.031 | | " | " | " | " |
| 0.014 | 0.007 | | " | " | " | " |
| 0.016 | 0.008 | | " | " | " | " |
| 0.012 | 0.006 | | " | " | " | " |
| 0.019 | 0.009 | | " | 0.4×0.3 | " | 河川取水 |
| 0.065 | 0.032 | | " | 0.5×0.3 | " | " |
| 0.050 | 0.025 | | " | 0.5×0.4 | " | " |
| 0.020 0.040 | 0.010 0.020 | | " | 0.6×0.5 | " | " |
| 0.020 | 0.010 | | 暗渠 土管 | φ0.25 | " | " |
| 0.040 | 0.020 | | " | φ0.2 | " | " |
| 0.006 | 0.003 | | " | φ0.25 | " | " |
| 0.042 | 0.021 | | 開渠 コンクリート | 0.3×0.3 | " | " |
| 0.038 | 0.019 | | 暗渠 土管 | φ0.25 | " | " |
| 0.006 | 0.003 | | 開渠 コンクリート | 0.5×0.5 1.0×1.0 | " | 内越堰…4.8 大下堰…1.8 |
| 0.004 | 0.002 | | " | 0.3×0.3 | " | 吾の井堰…5.0 |
| 0.080 | 0.040 | | 玉石交りコンクリート | 0.5×0.4 | " | " |
| 0.008 | 0.004 | | 土堰 | 0.3×0.6 | " | " |
| 0.040 | 0.020 | | コンクリート堰 | 0.3×0.8 | " | " |
| 0.016 | 0.008 | | 土堰 | 0.3×0.5 | " | " |
| 0.020 | 0.010 | | " | 0.4×0.5 | " | " |

| 対照 番号 | 農業水利実 態調査番号 (農林省) | 河川名 | 第1次 支派川名 | 第2次 支派川名 | 該 当 河川名 | 用 水 名 称 | 土地改良区又は 団体の名称 | 団地面積 | かんがい 面 積 |
|----------|-------------------------|-----|-------------|-------------|------------|---------|------------------|--------------------|--------------------|
| Ka 39 | | 鴨部川 | | | 鴨部川 | 野間池 | 野間池土地改良区 | 143.0 ^町 | 143.0 ^町 |
| " 40 | | " | | | " | 板の井堰 | 造田土地改良区 | 338.0 | 2.0 |
| " 41 | | " | | | " | 国下池 | 国下池土地改良区 | 150.0 | 150.0 |
| " 42 | | " | | | " | 大落堰 | 長尾町土地改良区 | 520.0 | 25.0 |
| " 43 | | " | | | " | 中落堰 | " | " | 20.0 |
| " 44 | | " | | | " | 下屋堰 | " | " | 23.0 |
| " 45 | | " | | | " | 荒井堰 | " | " | 10.0 |
| " 46 | | " | | | " | 勘左エ門堰 | " | " | 2.0 |
| " 47 | | " | | | " | 塚原堰 | " | " | 18.0 |
| " 48 | | " | | | " | 三五郎堰 | " | " | 2.0 |
| " 49 | | " | | | " | 市の井堰 | " | " | |
| " 50 | | " | | | " | 大石堰 | " | " | 10.0 |
| " 51 | | " | | | " | 大井谷堰 | " | " | 1.0 |
| " 52 | | " | | | " | 中津堰 | " | " | 160.0 |
| Si 1 | | 新川 | | | 新川 | 八反地堰 | 古高松土地改良区 | 464.0 | 20.0 |
| " 2 | | " | | | " | 宝堰 | " | " | 30.0 |
| " 3 | | " | | | " | 上原堰 | " | " | 34.0 |
| " 4 | | " | | | " | 裏内堰 | " | " | 10.0 |
| " 5 | | " | | | " | 木太大閘 | 川添土地改良区 | 298.0 | 10.0 |
| " 6 | | " | | | " | 中原 " | " | " | 13.0 |
| " 7 | | " | | | " | 下井 " | " | " | 16.0 |
| " 8 | | " | | | " | 中閘堰 | " | " | 12.0 |
| " 9 | | " | | | " | 国貫堰 | 前田土地改良区 | 269.0 | 8.0 |
| " 10 | | " | | | " | 七忠堰 | " | " | 2.0 |
| " 11 | | " | | | " | 小左衛門堰 | " | " | 6.0 |
| " 12 | | " | | | " | 儀左衛門堰 | " | " | 1.0 |
| " 13 | | " | | | " | 川原堰 | " | " | 15.0 |
| " 14 | | " | | | " | 柳堰 | " | " | 14.0 |
| " 15 | | " | | | " | 地藏田堰 | " | " | 3.0 |
| " 16 | | " | | | " | 平松堰 | " | " | 7.0 |
| " 17 | | " | | | " | 岡田堰 | " | " | 10.0 |

| 取水量 | | | 取水設備 | | 取水期間 | 備考 |
|------------------------------|------------------------------|------|--------------|------------------|-------------|------|
| 最大 (慣行) | 常時 | 許可水量 | 施設 | 規模 | | |
| m ³ /sec 0.060 | m ³ /sec 0.020 | | 開渠 コンクリート | 巾m×高m 0.4×0.3 | 6月10日～9月30日 | 河川取水 |
| 0.008 | 0.004 | | " | 0.3×0.3 | " | 溜池取水 |
| 0.070 | 0.030 | | " | 0.5×0.4 | " | " |
| 0.030 | 0.015 | | " | 0.5×0.4 | " | " |
| 0.025 | 0.012 | | " | 0.6×0.4 | " | " |
| 0.020 | 0.010 | | " | 0.6×0.5 | " | 河川取水 |
| 0.040 | 0.020 | | " | 0.6×0.5 | " | 溜池取水 |
| 0.005 | 0.002 | | " | 0.5×0.4 | " | " |
| 0.020 | 0.010 | | " | 0.8×0.5 | " | " |
| 0.005 | 0.002 | | " | 0.5×0.3 | " | 河川取水 |
| 0.110 | 0.055 | | " | 0.4×0.4 | " | " |
| 0.020 | 0.010 | | " | 0.4×0.4 | " | " |
| 0.003 | 0.001 | | " | 0.5×0.5 | " | 溜池取水 |
| 0.314 | 0.157 | | " | 1.0×0.8 | " | " |
| 0.080 | 0.040 | | " | 0.7×0.6 | " | " |
| 0.070 | 0.035 | | " | 1.0×0.8 | " | " |
| 0.080 | 0.040 | | " | 1.2×0.6 | " | " |
| 0.040 | 0.020 | | " | 1.2×0.6 | " | " |
| 0.042 | 0.021 | | " | 1.2×0.8 | " | " |
| 0.051 | 0.026 | | " | 1.2×1.0 | " | " |
| 0.052 | 0.026 | | " | 1.2×1.0 | " | " |
| 0.048 | 0.024 | | 練石積 | 0.6×0.5 | " | " |
| 0.038 | 0.019 | | コンクリート | 0.65×0.6 | " | " |
| 0.010 | 0.005 | | " | 0.2×0.2 | " | " |
| 0.032 | 0.016 | | " | 0.3×0.3 | " | " |
| 0.003 | 0.001 | | " | 0.2×0.2 | " | " |
| 0.050 | 0.025 | | " | 0.55×0.3 | " | " |
| 0.042 | 0.021 | | " | 0.5×0.5 | " | " |
| 0.012 | 0.006 | | " | 0.3×0.3 | " | " |
| 0.032 | 0.016 | | " | 0.4×0.4 | " | " |
| 0.041 | 0.020 | | " | 0.6×0.6 | " | " |

| 対照 番号 | 農業水利実 態調査番号 (農林省) | 河川名 | 第1次 支派川名 | 第2次 支派川名 | 該 当 河川名 | 用 水 名 称 | 土地改良区又は 団 体 の 名 称 | 団体面積 | かんがい 面 積 |
|----------|-------------------------|-----|-------------|-------------|---------------|---------|----------------------|--------------|-------------|
| Si 18 | | 新 川 | | | 新 川 | 金崎井堰 | 前田土地改良区 | 町 2 6 9.0 | 町 1 2.0 |
| " 19 | | " | | | " | 松ノ木堰 | 男井間土地改良区 | 2 7 4.0 | 8.0 |
| " 20 | | " | | | " | 大横井堰 | " | " | 1 5.0 |
| " 21 | | " | | | " | 亀ノ子堰 | " | " | 2 0.0 |
| " 22 | | " | | | " | 新井手堰 | " | " | 5.0 |
| " 23 | | " | | | " | 柳ヶ塚堰 | 平井土地改良区 | 5 6.0 | 8.0 |
| " 24 | | " | | | " | 市ノ江堰 | " | " | 1 7.0 |
| " 25 | | " | | | " | 住吉堰 | " | " | 5.0 |
| " 26 | | " | | | " | 長井樋堰 | 水上土地改良区 | 3 9 5.0 | 9.0 |
| " 27 | | " | | | " | 新井手2号 | " | " | 1 4.6 |
| " 28 | | " | | | " | 新井手井堰 | " | " | 1 1.0 |
| " 29 | | " | | | " | 重行堰 | " | " | 6.0 |
| " 30 | | " | | | " | 中井井堰 | 下高岡土地改良区 | 1 7 9.0 | 1 0.0 |
| " 31 | | " | | | " | 上井堰 | " | " | 1 2.0 |
| " 32 | | " | | | " | 深水堰 | " | " | 2 1.0 |
| " 33 | | " | | | " | 古井堰 | " | " | 2 0.0 |
| " 34 | | " | | | " | 皿井堰 | " | " | 2 3.0 |
| " 35 | | " | | | " | 新井出堰 | " | " | 1 5.0 |
| " 36 | | " | | | " | 吉長堰 | 水上土地改良区 | 3 9 5.0 | 2.0 |
| " 37 | | " | | | " | 上井堰 | 二股土地改良区 | 2 4 2.0 | 5 5.0 |
| " 38 | | " | | | " | 横井堰 | " | " | 2 0.0 |
| " 39 | | " | | | " | 太郎井堰 | 神山土地改良区 | 1 7 3.0 | 3 5.0 |
| " 40 | | " | | | " | 新池堰 | " | " | 1 0.0 |
| " 41 | | " | | | " | 森堰 | " | " | 2.0 |
| " 42 | | " | 鍛治川 | | 鍛治川 | 金次郎堰 | 山大寺池 土地改良区 | 2 6 0.0 | 2.5 |
| " 43 | | " | | | 新 川 | 金盛堰 | " | " | 1 2.0 |
| " 44 | | " | 古 河 | | 古 河 | 鹿伏下堰 | 平井土地改良区 | 5 6.0 | 1 0.0 |
| " 45 | | " | " | | " | 鹿伏中堰 | " | " | 1 5.0 |
| " 46 | | " | " | | " | 鹿伏上堰 | " | " | 2 0.0 |
| " 47 | | " | " | | " | 正一堰 | 下高岡土地改良区 | 1 7 9.0 | 6.0 |
| " 48 | | " | " | | " | 十三堰 | " | " | 2.0 |

| 取水量 | | | 取水設備 | | 取水期間 | 備考 |
|------------------------------|------------------------------|------|--------------|--|-------------|-------|
| 最大 (慣行) | 常時 | 許可水量 | 施設 | 規模 | | |
| m ³ /sec 0.042 | m ³ /sec 0.021 | | 開渠 コンクリート | 巾 ^m × 高 ^m 0.25 × 0.25 | 6月10日～9月30日 | 溜池取水 |
| 0.038 | 0.019 | | " | 0.6 × 0.5 | " | " |
| 0.050 | 0.025 | | " | 0.6 × 0.5 | " | " |
| 0.060 | 0.030 | | " | 0.5 × 0.6 | " | " |
| 0.032 | 0.016 | | " | 0.4 × 0.4 | " | " |
| 0.038 | 0.019 | | " | 0.4 × 0.5 | " | " |
| 0.048 | 0.024 | | " | 0.4 × 0.5 | " | " |
| 0.030 | 0.015 | | 石積 | 0.4 × 0.4 | " | " |
| 0.039 | 0.019 | | コンクリート | 0.6 × 0.6 | " | " |
| 0.049 | 0.025 | | " | 0.4 × 0.3 | " | " |
| 0.042 | 0.021 | | " | 1.0 × 1.0 | " | " |
| 0.032 | 0.016 | | " | 1.0 × 1.0 | " | " |
| 0.040 | 0.020 | | " | 1.0 × 1.0 | " | " |
| 0.051 | 0.026 | | " | 1.0 × 1.0 | " | " |
| 0.071 | 0.036 | | " | 1.2 × 0.8 | " | " |
| 0.070 | 0.035 | | " | 1.0 × 0.4 | " | " |
| 0.073 | 0.037 | | " | 1.1 × 0.5 | " | " |
| 0.062 | 0.031 | | " | 1.2 × 0.5 | " | " |
| 0.010 | 0.005 | | " | 0.8 × 0.8 | " | " |
| 0.200 | 0.100 | | " | 0.9 × 0.8 | " | " |
| 0.070 | 0.035 | | " | 0.9 × 0.8 | " | " |
| 0.082 | 0.041 | | " | 0.9 × 0.8 | " | " |
| 0.040 | 0.020 | | " | 0.4 × 0.3 | " | *河川取水 |
| 0.010 | 0.005 | | " | 0.3 × 0.2 | " | " |
| 0.015 | 0.007 | | " | 1.0 × 1.0 | " | 溜池取水 |
| 0.051 | 0.026 | | " | 1.0 × 1.0 | " | " |
| 0.040 | 0.020 | | 石積 | 0.3 × 0.3 | " | " |
| 0.062 | 0.031 | | " | 0.8 × 0.6 | " | " |
| 0.070 | 0.035 | | " | 0.8 × 0.6 | " | " |
| 0.016 | 0.008 | | 水門 | 1.0 × 0.6 | " | " |
| 0.010 | 0.005 | | " | 1.0 × 0.8 | " | " |

| 対照 番号 | 農業水利実 態調査番号 (農林省) | 河川名 | 第1次 支派川名 | 第2次 支派川名 | 該当 河川名 | 用水名称 | 土地改良区又は 団体の名称 | 団地面積 | かんがい 面積 |
|----------|-------------------------|-----|-------------|-------------|-----------|-------|------------------|------------|------------|
| Si 49 | | 新 川 | 古 河 | | 古 河 | 江村堰 | 下高岡土地改良区 | 町 179.0 | 町 7.0 |
| " 50 | | " | " | | " | 白山堰 | " | " | 5.0 |
| " 51 | | " | 寒国川 | | 寒国川 | 池ノ戸関堰 | 平井土地改良区 | 56.0 | 1.0 |
| " 52 | | " | " | | " | 尾崎堰 | " | " | 2.0 |
| " 53 | | " | " | | " | 角田堰 | " | " | 1.0 |
| " 54 | | " | " | | " | 中ノ関堰 | " | " | 20.0 |
| " 55 | | " | | | 新 川 | 観音岡堰 | " | " | 4.0 |
| " 56 | | " | | | " | 馬場上堰 | " | " | 6.0 |
| " 57 | | " | | | " | 馬場下堰 | " | " | 3.0 |
| " 58 | | " | 吉田川 | | 吉田川 | 苦退堰 | 前田土地改良区 | 269.0 | 4.0 |
| " 59 | | " | " | | " | 川西堰 | " | " | 2.0 |
| " 60 | | " | " | | " | | 田中土地改良区 | 410.0 | 3.0 |
| " 61 | | " | " | | " | 智明院堰 | " | " | 5.0 |
| " 62 | | " | | | 新 川 | 下口行堰 | 氷上土地改良区 | 395.0 | 2.0 |
| " 63 | | " | 吉田川 | | 吉田川 | 上口行井堰 | 田中土地改良区 | 410.0 | 4.0 |
| " 64 | | " | " | | " | 宝川井堰 | " | " | 6.0 |
| " 65 | | " | " | | " | 蓮池堰 | " | " | 6.0 |
| " 66 | | " | " | | " | 下倉重堰 | " | " | 4.0 |
| " 67 | | " | " | | " | 坪ノ井堰 | 氷上土地改良区 | 395.0 | 5.0 |
| " 68 | | " | " | | " | 荒井堰 | " | " | 10.0 |
| " 69 | | " | " | | " | 清水堰 | " | " | 6.0 |
| " 70 | | " | " | | " | 一重堰 | 田中土地改良区 | 410.0 | 5.7 |
| " 71 | | " | " | | " | 三ツ子石堰 | " | " | 12.0 |
| " 72 | | " | " | | " | カジ屋敷堰 | " | " | 0.9 |
| " 73 | | " | " | | " | 堤前堰 | " | " | 0.8 |
| " 74 | | " | " | | " | 屋古井戸堰 | " | " | 1.2 |
| " 75 | | " | " | | " | 穴屋敷堰 | " | " | 0.9 |
| " 76 | | " | " | | " | 開井堰 | " | " | 3.0 |
| " 77 | | " | " | | " | 山浦堰 | " | " | 1.5 |
| " 78 | | " | " | | " | カプロ堰 | " | " | 1.4 |
| " 79 | | " | " | | " | 落合堰 | " | " | 1.0 |

| 取 水 量 | | | 取 水 設 備 | | 取 水 期 間 | 備 考 |
|------------------------------|------------------------------|---------|------------|------------------|-------------|------|
| 最 大 (慣 行) | 常 時 | 許 可 水 量 | 施 設 | 規 模 | | |
| m ³ /sec 0.032 | m ³ /sec 0.016 | | 開 渠 水 門 | 巾m×高m 1.0×0.5 | 6月10日～9月30日 | 溜池取水 |
| 0.014 | 0.007 | | " | 1.0×0.5 | " | " |
| 0.004 | 0.002 | | 石 積 | 1.0×0.3 | " | " |
| 0.010 | 0.005 | | " | 1.0×0.3 | " | " |
| 0.004 | 0.002 | | " | 1.0×0.3 | " | " |
| 0.070 | 0.035 | | コンクリート | 1.5×1.2 | " | " |
| 0.013 | 0.006 | | " | 0.4×0.3 | " | " |
| 0.015 | 0.007 | | " | 0.5×0.4 | " | " |
| 0.012 | 0.006 | | " | 0.5×0.3 | " | " |
| 0.014 | 0.007 | | " | 0.4×0.4 | " | " |
| 0.010 | 0.005 | | " | " | " | " |
| 0.012 | 0.006 | | " | " | " | " |
| 0.014 | 0.007 | | " | 0.4×0.4 | " | " |
| 0.010 | 0.005 | | " | 0.6×0.6 | " | " |
| 0.010 | 0.005 | | " | 0.4×0.4 | " | " |
| 0.014 | 0.007 | | " | 0.6×0.6 | " | " |
| 0.014 | 0.007 | | " | 0.6×0.6 | " | " |
| 0.012 | 0.006 | | " | 0.6×0.6 | " | " |
| 0.013 | 0.007 | | " | 0.5×0.5 | " | " |
| 0.040 | 0.020 | | " | 0.6×0.6 | " | " |
| 0.014 | 0.007 | | " | 0.6×0.6 | " | " |
| 0.023 | 0.012 | | コンクリート石 | 0.4×1.6 | " | " |
| 0.036 | 0.018 | | " | 0.7×1.8 | " | " |
| 0.002 | 0.001 | | " | φ0.25 | " | " |
| 0.001 | 0.0005 | | " | 0.3×0.42 | " | " |
| 0.003 | 0.002 | | " | 0.8×0.95 | " | " |
| 0.002 | 0.001 | | " | 0.4×0.7 | " | " |
| 0.002 | 0.001 | | " | 0.3×0.35 | " | " |
| 0.002 | 0.001 | | " | 0.5×1.4 | " | " |
| 0.001 | 0.0005 | | 石 砂 | 0.15×0.25 | " | " |
| 0.002 | 0.001 | | " | 0.2×0.5 | " | " |

| 対照 番号 | 農業水利実 態調査番号 (農林省) | 河川名 | 第1次 支派川名 | 第2次 支派川名 | 該当 河川名 | 用水名称 | 土地改良区又は 団体の名称 | 団地面積 | かんがい 面積 |
|----------|-------------------------|-----|-------------|-------------|-----------|---------|------------------|--------------------|------------------|
| Si 80 | | 新川 | 横谷川 | | 横谷川 | 谷川堰 | 前田土地改良区 | 269.0 ^町 | 4.0 ^町 |
| " 81 | | " | " | | " | ふくら堰 | " | " | 2.0 |
| " 82 | | " | " | | " | つんぼ堰 | " | " | 3.0 |
| " 83 | | " | " | | " | 三角地堰 | " | " | 2.0 |
| " 84 | | " | 春日川 | | 春日川 | | 四ヶ池土地改良区 | 1,278.0 | |
| " 85 | | " | " | | " | 大出水堰 | " | " | 15.0 |
| " 86 | | " | " | | " | 馬ノ口堰 | " | " | 21.0 |
| " 87 | | " | " | | " | 山崎下井堰 | " | " | 11.0 |
| " 88 | | " | " | | " | 中所井堰 | " | " | 11.0 |
| " 89 | | " | " | | " | 古新開堰 | " | " | 6.0 |
| " 90 | | " | " | | " | 山崎上井堰 | " | " | 21.0 |
| " 91 | | " | " | | " | 六条上所堰 | " | " | 20.0 |
| " 92 | | " | " | | " | ツンボ堰 | " | " | 2.0 |
| " 93 | | " | " | | " | 八幡下堰 | " | " | 25.0 |
| " 94 | | " | " | | " | 宮政堰 | " | " | 60.0 |
| " 95 | | " | " | | " | 八幡堰 | " | " | 66.0 |
| " 96 | | " | " | | " | 川久保井堰 | " | " | 1.0 |
| " 97 | | " | " | | " | 小村堰 | " | " | 50.0 |
| " 98 | | " | " | | " | 上田井川東堰 | " | " | 70.0 |
| " 99 | | " | " | | " | 上田井川西堰 | " | " | 26.0 |
| " 100 | | " | " | | " | 乙井堰 | " | " | 82.0 |
| " 101 | | " | " | | " | 荒井堰 | " | " | 67.0 |
| " 102 | | " | " | | " | 高野堰 | " | " | 33.0 |
| " 103 | | " | " | | " | 川北集水堰 | " | " | 800.0 |
| " 104 | | " | " | | " | 一ノ井堰 | " | " | 45.0 |
| " 105 | | " | " | | " | 神内上池下井堰 | " | " | 10.0 |
| " 106 | | " | " | | " | 神内上池上井堰 | " | " | 3.0 |
| " 107 | | " | " | | " | 城谷井堰 | " | " | 2.0 |
| " 108 | | " | " | | " | 上所横井 | " | " | 4.0 |
| Co 1 | | 香東川 | | | 香東川 | 新井堰 | 内堀池土地改良区 | 4,079.0 | 1,900.8 |
| " 2 | | " | | | " | 一の井堰 | " | " | 1,741.6 |

| 取水 量 | | | 取水 設 備 | | 取水 期間 | 備 考 |
|----------------|----------------|------|------------|---|-------------|------|
| 最大 (慣行) | 常 時 | 許可水量 | 施 設 | 規 模 | | |
| m/sec 0.014 | m/sec 0.007 | | 開 渠 石 砂 | 巾 _m ×高 _m 0.3×0.2 | 6月10日~9月30日 | 溜池取水 |
| 0.010 | 0.005 | | " | 0.3×0.1 | " | " |
| 0.011 | 0.006 | | " | 0.3×0.15 | " | " |
| 0.010 | 0.005 | | " | 0.3×0.1 | " | " |
| | | | " | | " | " |
| 0.070 | 0.035 | | コンクリート | 0.5×0.4 | " | " |
| 0.072 | 0.036 | | " | 0.9×0.45 | " | " |
| 0.042 | 0.021 | | " | 1.0×0.9 | " | " |
| 0.042 | 0.021 | | 石 積 | 0.8×0.5 | " | " |
| 0.014 | 0.007 | | " | 0.6×0.45 | " | " |
| 0.072 | 0.036 | | " | 0.6×0.4 | " | " |
| 0.070 | 0.035 | | " | 0.7×0.4 | " | " |
| 0.010 | 0.005 | | " | 0.5×0.4 | " | " |
| 0.080 | 0.040 | | 石 積 | 0.8×0.5 | " | " |
| 0.200 | 0.100 | | コンクリート | 1.2×0.5 | " | " |
| 0.210 | 0.105 | | 石 積 | 0.75×0.6 | " | " |
| 0.002 | 0.001 | | " | 0.7×0.5 | " | " |
| 0.170 | 0.080 | | コンクリート | 1.1×0.5 | " | " |
| 0.250 | 0.125 | | " | 2.0×0.5 | " | " |
| 0.100 | 0.050 | | " | 2.0×0.5 | " | " |
| 0.310 | 0.160 | | " | 1.4×0.5 | " | " |
| 0.220 | 0.110 | | " | 1.0×0.6 | " | " |
| 0.110 | 0.055 | | " | 1.0×0.8 | " | " |
| 2.600 | 1.300 | | 水門2連 | 1.0×1.5 1.0×1.5 | " | " |
| 0.165 | 0.082 | | " | 1.0×0.8 | " | " |
| 0.012 | 0.006 | | コンクリート | 0.5×0.4 | " | " |
| 0.008 | 0.004 | | 自然取水 | 0.4×0.3 | " | " |
| 0.016 | 0.008 | | " | " | " | " |
| 0.014 | 0.007 | | " | " | " | " |
| 7.200 | 3.600 | | コンクリート | 1.5×1.5×3門 | " | " |
| 6.520 | 3.260 | | " | 1.5×1.8 | " | " |

| 対照 番号 | 農業水利実 態調査番号 (農林省) | 河川名 | 第1次 支派川名 | 第2次 支派川名 | 該 当 河川名 | 用 水 名 称 | 土地改良区又は 団体の名称 | 団体面積 | かんがい 面 積 |
|----------|-------------------------|-----|-------------|-------------|------------|---------|------------------|----------------------|--------------------|
| Go 3 | | 香東川 | | | 香東川 | 芦脇堰 | 内堀池土地改良区 | 4,079.0 ^町 | 616.4 ^町 |
| " 4 | | " | | | " | 関 堰 | " | " | 417.0 |
| " 5 | | " | | | " | 音川井堰 | 安原村土地改良区 | 361.0 | 6.0 |
| " 6 | | " | | | " | 岡 " | " | " | 1.5 |
| " 7 | | " | | | " | 来 栖 " | " | " | 5.0 |
| " 8 | | " | | | " | 川 北 " | 塩江村土地改良区 | 187.0 | 3.0 |
| " 9 | | " | | | " | 角 田 " | " | " | 5.5 |
| " 10 | | " | | | " | 川 地 " | " | " | 3.0 |
| " 11 | | " | | | " | 五味尾 " | " | " | 2.7 |
| " 12 | | " | | | " | 川 西 " | " | " | 3.0 |
| " 13 | | " | | | " | 東 地 " | " | " | 4.0 |
| " 14 | | " | | | " | 下 車 " | " | " | 1.0 |
| " 15 | | " | | | " | 塩江本 " | " | " | 0.6 |
| " 16 | | " | | | " | 萩田尾 " | " | " | 1.6 |
| " 17 | | " | | | " | 和 田 " | " | " | 0.7 |
| " 18 | | " | | | " | 北 原 " | " | " | 1.0 |
| " 19 | | " | | | " | 中下所 " | " | " | 2.0 |
| " 20 | | " | | | " | 南地下 " | " | " | 2.0 |
| " 21 | | " | | | " | " 上 " | " | " | 1.0 |
| " 22 | | " | 梶 川 | | 梶 川 | 小三池 | " | " | 0.8 |
| " 23 | | " | " | | 香東川 | 苮藤堂井堰 | " | " | 0.7 |
| " 24 | | " | | | " | 小 羽 " | " | " | 1.0 |
| " 25 | | " | | | " | 北内下 " | " | " | 1.0 |
| " 26 | | " | | | " | 北 内 " | " | " | 0.9 |
| " 27 | | " | | | " | 中 井 " | " | " | 0.5 |
| " 28 | | " | | | " | 上 池 " | " | " | 0.5 |
| " 29 | | " | | | " | 中筋上 " | " | " | 0.8 |
| " 30 | | " | 梶 川 | | 梶 川 | 粉 谷 " | " | " | 1.2 |
| " 31 | | " | " | | " | 赤 松 " | " | " | 0.8 |
| " 32 | | " | " | | " | 夏 田 " | " | " | 1.0 |
| " 33 | | " | " | | " | | " | " | 1.5 |

| 取水量 | | | 取水設備 | | 取水期間 | 備考 |
|------------------------------|------------------------------|------|-------------------|------------------|-------------|------|
| 最大 (慣行) | 常時 | 許可水量 | 施設 | 規模 | | |
| m ³ /sec 2.900 | m ³ /sec 1.450 | | 開渠 コンクリート | 巾m×高m 1.5×1.4 | 6月10日～9月30日 | 溜池取水 |
| 0.770 | 0.380 | | " | 1.0×1.2 | " | " |
| 0.021 | 0.011 | | 開渠玉石コンクリート 頭首工 | 0.45×0.8 | " | " |
| 0.015 | 0.007 | | " | 0.8×2.0 | " | " |
| 0.018 | 0.009 | | " | 0.45×1.0 | " | " |
| 0.016 | 0.008 | | " | 0.45×1.0 | " | " |
| 0.019 | 0.009 | | " | 0.45×1.5 | " | " |
| 0.016 | 0.008 | | 玉石コンクリート | 0.25×0.65 | " | " |
| 0.014 | 0.007 | | 空積石垣 | 0.6×0.6 | " | " |
| 0.016 | 0.008 | | 玉石 | 0.6×0.75 | " | " |
| 0.018 | 0.009 | | " | 0.5×0.75 | " | 河川取水 |
| 0.004 | 0.002 | | 練石積垣 | 0.5×1.0 | " | " |
| 0.003 | 0.001 | | 玉石コンクリート | 0.5×0.8 | " | " |
| 0.005 | 0.003 | | " | 0.3×0.5 | " | " |
| 0.003 | 0.002 | | " | 0.3×0.5 | " | " |
| 0.002 | 0.001 | | 練積石垣 | 0.35×0.4 | " | " |
| 0.006 | 0.003 | | コンクリート | 0.35×0.7 | " | " |
| 0.006 | 0.003 | | " | 0.3×0.5 | " | " |
| 0.002 | 0.001 | | " | 0.35×0.5 | " | " |
| 0.002 | 0.001 | | " | 0.3×0.6 | " | " |
| 0.002 | 0.001 | | " | 0.3×0.45 | " | " |
| 0.002 | 0.001 | | " | 0.3×0.5 | " | " |
| 0.002 | 0.001 | | 練石石垣 | 0.3×0.4 | " | " |
| 0.002 | 0.001 | | コンクリート | 0.3×0.4 | " | " |
| 0.002 | 0.001 | | " | 0.3×0.4 | " | " |
| 0.002 | 0.001 | | " | 0.3×0.5 | " | " |
| 0.003 | 0.002 | | 玉石コンクリート | 0.3×0.6 | " | " |
| 0.003 | 0.001 | | コンクリート | 0.4×0.5 | " | " |
| 0.002 | 0.001 | | " | 0.3×0.4 | " | " |
| 0.002 | 0.001 | | " | 0.3×0.65 | " | " |
| 0.004 | 0.002 | | " | 0.35×0.5 | " | " |

| 対照 番号 | 農業水利実 態調査番号 (農林省) | 河川名 | 第1次 支派川名 | 第2次 支派川名 | 該当 河川名 | 用水名称 | 土地改良区又は 団体の名称 | 団体面積 | かんがい 面積 |
|------------------|-------------------------|-----|-------------|-------------|-----------|--------|------------------|--------------------|------------------|
| Gb34 | | 香東川 | 貝の股川 | | 貝の股川 | 丸の花堰 | 塩江村土地改良区 | 187.0 ^町 | 5.0 ^町 |
| " 35 | | " | " | | " | 落合 " | " | " | 1.5 |
| " 36 | | " | " | | " | 下貝の股 " | " | " | 2.7 |
| " 37 | | " | " | | " | 貝の股 " | " | " | 1.0 |
| " 38 | | " | " | | " | 小手川一ツ内 | " | " | 1.5 |
| " 39 | | " | " | | " | 焼当 | " | " | 1.0 |
| " 40 | | " | " | | " | 一ツ内 | " | " | 3.0 |
| " 41 | | " | 西谷川 | | 西谷川 | 高田井堰 | " | " | 0.7 |
| " 42 | | " | " | | " | 西谷下 " | " | " | 3.6 |
| " 43 | | " | " | | " | 稲田 " | " | " | 0.2 |
| " 44 | | " | " | | " | 西谷上 " | " | " | 2.1 |
| " 45 | | " | " | | " | 安行井 " | " | " | 1.8 |
| " 46 | | " | " | | " | 奥野 " | " | " | 1.6 |
| " 47 | | " | " | | " | 高橋 " | " | " | 0.4 |
| " 48 | | " | " | | " | 中打 " | " | " | 0.2 |
| " 49 | | " | " | | " | 雨嶋 " | " | " | 3.0 |
| " 50 | | " | " | | " | 佐藤 " | " | " | 5.0 |
| GbH ₁ | | " | 本津川 | | 本津川 | アソコ | 香西土地改良区 | 240.0 | 8.0 |
| " 2 | | " | " | | " | 東新開堰 | " | " | 5.0 |
| " 3 | | " | " | | " | 郷東新開堰 | " | " | 13.0 |
| " 4 | | " | " | | " | 王越堰 | 下笠居土地改良区 | 484.0 | 7.0 |
| " 5 | | " | " | | " | 新開堰 | " | " | 23.0 |
| " 6 | | " | " | | " | 松本堰 | " | " | 8.0 |
| " 7 | | " | " | | " | 村田堰 | " | " | 5.2 |
| " 8 | | " | " | | " | 西打堰 | " | " | 6.0 |
| " 9 | | " | " | | " | 佐久間井堰 | " | " | 5.0 |
| " 10 | | " | " | 古川 | 古川 | 半田横井 | 強打土地改良区 | 270.0 | 40.0 |
| " 11 | | " | " | " | " | 飯田横井 | " | " | " |
| " 12 | | " | " | " | " | 衣掛横井 | " | " | 65.0 |
| " 13 | | " | " | " | " | 相紙股堰 | " | " | 5.0 |
| " 14 | | " | " | " | " | 杉ノ木堰 | " | " | 11.0 |

| 取水 量 | | | 取水 設 備 | | 取水期間 | 備 考 |
|------------------------------|------------------------------|------|---------------|-------------------|-------------|------|
| 最大 (慣行) | 常 時 | 許可水量 | 施 設 | 規 模 | | |
| m ³ /sec 0.006 | m ³ /sec 0.003 | | 開 渠 コンクリート | 巾m×高m 0.35×0.5 | 6月10日～9月30日 | 河川取水 |
| 0.004 | 0.002 | | " | 0.2×0.4 | " | " |
| 0.008 | 0.004 | | " | 0.35×0.6 | " | " |
| 0.003 | 0.001 | | " | 0.25×0.3 | " | " |
| 0.004 | 0.002 | | " | 0.25×0.3 | " | " |
| 0.003 | 0.001 | | " | 0.5×0.3 | " | " |
| 0.010 | 0.005 | | " | 0.5×0.5 | " | " |
| 0.002 | 0.001 | | 練 積 | 0.3×0.2 | " | " |
| 0.010 | 0.005 | | 空 積 | 0.3×0.2 | " | " |
| 0.001 | 0.0005 | | " | 0.3×0.2 | " | " |
| 0.009 | 0.004 | | 玉石エンクリート | 0.3×0.2 | " | " |
| 0.008 | 0.004 | | " | 0.3×0.2 | " | " |
| 0.005 | 0.003 | | 練 積 | 0.3×0.2 | " | " |
| 0.003 | 0.001 | | 空 積 | 0.2×0.15 | " | " |
| 0.002 | 0.001 | | 練 積 | 0.3×0.6 | " | " |
| 0.009 | 0.004 | | 空 積 | 0.3×0.6 | " | " |
| 0.012 | 0.006 | | " | 0.3×0.6 | " | " |
| 0.038 | 0.019 | | コンクリート | 0.5×0.5 | " | 溜池取水 |
| 0.016 | 0.008 | | " | 0.6×0.5 | " | " |
| 0.042 | 0.021 | | " | 0.5×0.5 | " | " |
| 0.036 | 0.018 | | " | 0.5×0.4 | " | " |
| 0.080 | 0.040 | | " | 1.2×0.6 | " | " |
| 0.038 | 0.019 | | " | 0.5×0.4 | " | " |
| 0.016 | 0.008 | | " | 1.2×0.6 | " | " |
| 0.017 | 0.010 | | " | 1.0×0.8 | " | " |
| 0.016 | 0.008 | | " | 0.8×0.6 | " | " |
| 0.170 | 0.085 | | " | 0.8×0.5 | " | " |
| 0.170 | 0.085 | | " | 0.8×0.4 | " | " |
| 0.230 | 0.115 | | " | 4.0×0.8 | " | " |
| 0.016 | 0.008 | | " | 0.5×0.4 | " | " |
| 0.036 | 0.020 | | " | 0.5×0.5 | " | " |

| 対照 番号 | 農業水利実 態調査番号 (農林省) | 河川名 | 第1次 支派川名 | 第2次 支派川名 | 該当 河川名 | 用水名称 | 土地改良区又は 団体の名称 | 団体面積 | かんがい 面積 |
|-----------|-------------------------|-----|-------------|-------------|-----------|--------|------------------|--------------------|-------------------|
| GoH 15 | | 香東川 | 本津川 | 古川 | 古川 | 新横井 | 強打土地改良区 | 270.0 ^町 | 10.0 ^町 |
| " 16 | | " | " | " | " | 平松 | 円産土地改良区 | 280.0 | 30.0 |
| " 17 | | " | " | " | " | 神原横井 | " | " | 8.0 |
| " 18 | | " | " | " | " | 車楯堰 | " | " | 90.0 |
| " 19 | | " | " | " | " | 板場股堰 | " | " | 8.0 |
| " 20 | | " | " | " | " | 三ッ口股堰 | " | " | 2.0 |
| " 21 | | " | " | " | " | 中田井堰 | 小田奈良須 両池土地改良区 | 864.0 | 23.0 |
| " 22 | | " | " | " | " | 十念堰 | " | " | 5.0 |
| " 23 | | " | " | " | " | 木ノ本堰 | " | " | 15.0 |
| " 24 | | " | " | " | " | 川向堰 | " | " | 8.0 |
| " 25 | | " | " | " | " | 砂古股堰 | " | " | 20.0 |
| " 26 | | " | " | " | " | 千反股堰 | " | " | 11.0 |
| " 27 | | " | " | " | " | 大股堰 | " | " | 70.0 |
| " 28 | | " | " | " | " | 諏訪股堰 | " | " | 2.0 |
| " 29 | | " | " | " | " | 正善股堰 | " | " | 37.0 |
| " 30 | | " | " | " | " | 正勝股堰 | 川岡土地改良区 | | 10.0 |
| " 31 | | " | " | " | " | 桑ノ木 | 内場池土地改良区 | 4,079.0 | 7.0 |
| " 32 | | " | " | " | " | 地藏股 | " | " | 20.0 |
| " 33 | | " | " | " | " | 大芝股 | " | " | 20.0 |
| " 34 | | " | " | " | " | 法蔵寺股 | " | " | 8.0 |
| " 35 | | " | " | " | " | 奈良須池入口 | " | " | 400.0 |
| " 36 | | " | " | " | " | 仙相又 | " | " | 25.0 |
| " 37 | | " | " | | 本津川 | 新開堰 | " | " | 10.0 |
| " 38 | | " | " | | " | 下井堰 | " | " | 40.0 |
| " 39 | | " | " | | " | 正文井堰 | " | " | 2.0 |
| " 40 | | " | " | | " | 千担股 | " | " | 3.0 |
| " 41 | | " | " | | " | 五反地上 | " | " | 2.0 |
| " 42 | | " | " | | " | 五反地下 | " | " | 1.0 |
| " 43 | | " | " | | " | | " | " | 1.0 |
| " 44 | | " | " | | " | 仏元 | " | " | 2.0 |
| " 45 | | " | " | | " | 赤松 | " | " | 3.0 |

| 取水量 | | | 取水設備 | | 取水期間 | 備考 |
|----------------|----------------|------|--------------|------------------|-------------|------|
| 最大 (慣行) | 常時 | 許可水量 | 施設 | 規模 | | |
| m/sec 0.034 | m/sec 0.020 | | 開渠 コンクリート | 巾m×高m 0.6×0.4 | 6月10日～9月30日 | 溜池取水 |
| 0.100 | 0.050 | | " | 1.0×1.0 | " | " |
| 0.038 | 0.019 | | " | 1.0×1.0 | " | " |
| 0.250 | 0.125 | | " | 1.2×1.0 | " | " |
| 0.038 | 0.019 | | " | 0.6×0.4 | " | " |
| 0.010 | 0.005 | | " | 0.6×0.5 | " | " |
| 0.080 | 0.040 | | " | 1.3×0.5 | " | " |
| 0.016 | 0.008 | | " | 1.0×0.6 | " | " |
| 0.052 | 0.026 | | " | 1.2×0.5 | " | " |
| 0.038 | 0.019 | | " | 0.5×0.3 | " | " |
| 0.070 | 0.035 | | " | 1.2×0.5 | " | " |
| 0.044 | 0.022 | | " | 0.5×0.5 | " | " |
| 0.220 | 0.110 | | " | 0.6×3.0 | " | " |
| 0.010 | 0.005 | | " | 0.6×0.6 | " | " |
| 0.150 | 0.075 | | " | 1.5×1.0 | " | " |
| 0.040 | 0.020 | | " | 1.0×1.0 | " | " |
| 0.032 | 0.016 | | " | 1.5×1.2 | " | " |
| 0.070 | 0.035 | | " | 1.5×1.2 | " | " |
| 0.070 | 0.035 | | " | 1.2×0.5 | " | " |
| 0.038 | 0.019 | | " | 1.2×1.0 | " | " |
| 0.400 | 0.200 | | " | 1.0×1.0 | " | " |
| 0.090 | 0.045 | | " | 1.2×0.8 | " | " |
| 0.040 | 0.020 | | " | 1.0×0.8 | " | " |
| 0.120 | 0.060 | | " | 1.3×0.7 | " | " |
| 0.008 | 0.004 | | " | 0.4×0.3 | " | " |
| 0.010 | 0.005 | | " | φ0.3 | " | " |
| 0.009 | 0.004 | | " | 0.4×0.3 | " | " |
| 0.004 | 0.002 | | " | 0.4×0.3 | " | " |
| 0.004 | 0.002 | | " | 0.4×0.3 | " | " |
| 0.007 | 0.003 | | " | φ | " | " |
| 0.009 | 0.004 | | " | 0.4×0.3 | " | " |

| 対照 番号 | 農業水利実 態調査番号 (農林省) | 河川名 | 第1次 支派川名 | 第2次 支派川名 | 該 当 河 川 名 | 用 水 名 称 | 土地改良区又は 団 体 の 名 称 | 団 体 面 積 | かんがい 面 積 |
|-----------|-------------------------|-----|-------------|-------------|--------------|---------|----------------------|----------------------|------------------|
| GoH 46 | | 香東川 | 本津川 | | 本津川 | | 内場池土地改良区 | 4,079.0 ^町 | 5.0 ^町 |
| " 47 | | " | " | | " | | " | " | 4.0 |
| " 48 | | " | " | | " | 切池 | " | " | 10.0 |
| " 49 | | " | " | | " | 丸山 | " | " | 2.0 |
| " 50 | | " | " | | " | 横井 | " | " | 2.0 |
| " 51 | | " | " | | " | 鶴現股 | " | " | 6.0 |
| " 52 | | " | " | 大坪川 | 大坪川 | 大坪上井堰 | " | " | 1.0 |
| " 53 | | " | " | " | " | "下" | " | " | 2.0 |
| " 54 | | " | " | " | " | | " | " | 2.0 |
| A 1 | | 綾川 | | | 綾川 | 新開井口 | 林田土地改良区 | 302.0 | 8.0 |
| " 2 | | " | | | " | 浜 | " | " | 44.0 |
| " 3 | | " | | | " | 総社 | " | " | 14.8 |
| " 4 | | " | | | " | 西梶 | " | " | 30.4 |
| " 5 | | " | | | " | 御佐古 | 西庄土地改良区 | 110.0 | 24.2 |
| " 6 | | " | | | " | 今井 | 林田 " | 302.0 | 67.4 |
| " 7 | | " | | | " | 江尻 | 西庄 " | 110.0 | 76.2 |
| " 8 | | " | | | " | 本条 | " | " | 101.0 |
| " 9 | | " | | | " | 民部 | 加茂 " | 241.0 | 126.0 |
| " 10 | | " | | | " | 三ヶ庄 | " | " | 162.2 |
| " 11 | | " | | | " | 鴨 | " | " | 104.8 |
| " 12 | | " | | | " | 中井横井 | 久万玉村堤池 " | 51.0 | 1.7 |
| " 13 | | " | | | " | 栗熊 | " | " | 138.5 |
| " 14 | | " | | | " | 新開 | 永富池土地改良区 | 845.0 | 4.3 |
| " 15 | | " | | | " | 前川原 | " | " | 8.7 |
| " 16 | | " | | | " | 下川原 | " | " | 1.9 |
| " 17 | | " | | | " | 車井手 | " | " | 3.4 |
| " 18 | | " | | | " | 羽床 | " | " | 90.0 |
| " 19 | | " | | | " | 三宅 | " | " | 16.6 |
| " 20 | | " | | | " | 未則 | " | " | 9.1 |
| " 21 | | " | | | " | 父ヶ淵 | " | " | 16.4 |
| " 22 | | " | | | " | 久保 | " | " | 44.1 |

| 取水量 | | | 取水設備 | | 取水期間 | 備考 |
|------------------------------|------------------------------|------|--------------|---|-------------|------|
| 最大 (慣行) | 常時 | 許可水量 | 施設 | 規模 | | |
| m ³ /sec 0.012 | m ³ /sec 0.006 | | 開渠 コンクリート | 巾 _m ×高 _m 0.5×0.5 | 6月10日～9月30日 | 溜池取水 |
| 0.011 | 0.005 | | " | 0.4×0.4 | " | " |
| 0.041 | 0.020 | | " | 0.8×0.8 | " | " |
| 0.009 | 0.004 | | " | 0.4×0.4 | " | " |
| 0.009 | 0.004 | | " | 0.4×0.4 | " | " |
| 0.032 | 0.016 | | " | 0.5×0.8 | " | " |
| 0.004 | 0.002 | | 土管 | φ0.30 | " | " |
| 0.009 | 0.005 | | " | φ0.30 | " | " |
| 0.009 | 0.005 | | " | 0.5×0.4 | " | " |
| 0.02 | 0.01 | | " | 1.8×1.4 | " | " |
| 0.025 | 0.012 | | " | 2.0×1.4 | " | " |
| 0.02 | 0.01 | | " | 1.5×1.5 | " | " |
| 0.025 | 0.012 | | " | 2.0×1.4 | " | " |
| 0.02 | 0.01 | | " | 1.5×1.3 | " | " |
| 0.03 | 0.015 | | " | 1.5×1.2 | " | " |
| 0.09 | 0.045 | | " | 2.0×1.5 | " | " |
| 0.04 | 0.02 | | " | 2.0×1.5 | " | " |
| 0.08 | 0.04 | | " | 2.0×1.5 | " | " |
| 0.09 | 0.045 | | " | 3.0×2.0 | " | " |
| 0.06 | 0.03 | | " | 2.0×1.5 | " | " |
| 0.004 | 0.002 | | " | 0.4×0.4 | " | " |
| 0.350 | 0.175 | | " | 1.2×1.0 | " | " |
| 0.014 | 0.007 | | " | 1.0×0.6 | " | " |
| 0.038 | 0.019 | | " | 0.7×0.5 | " | " |
| 0.010 | 0.005 | | " | 1.0×0.5 | " | " |
| 0.010 | 0.005 | | " | 0.4×0.4 | " | " |
| 0.260 | 0.130 | | " | 1.0×0.5 | " | " |
| 0.070 | 0.035 | | " | 0.6×0.5 | " | " |
| 0.040 | 0.020 | | " | 0.4×0.4 | " | " |
| 0.090 | 0.045 | | " | 0.6×0.6 | " | " |
| 0.140 | 0.070 | | " | 0.5×0.5 | " | " |

| 対照 番号 | 農業水利突 進調査番号 (農林省) | 河川名 | 第1次 支派川名 | 第2次 支派川名 | 該当 河川名 | 用水名称 | 土地改良区又は 団体の名称 | 団体面積 | かんがい 面積 |
|----------|-------------------------|-----|-------------|-------------|-----------|--------|------------------|--------------------|-------------------|
| A 23 | | 緩 川 | | | 緩 川 | 北 代 | 永富池土地改良区 | 845.0 ^町 | 35.5 ^町 |
| " 24 | | " | | | " | 奥 谷 | " | " | 11.6 |
| " 25 | | " | | | " | 仲 井 | " | " | 29.1 |
| " 26 | | " | | | " | 萱 原 | " | " | 341.0 |
| " 27 | | " | | | " | 俊 則 | " | " | 13.2 |
| " 28 | | " | | | " | 正 未 | " | " | 6.0 |
| " 29 | | " | | | " | 川 又 | " | " | 0.6 |
| " 30 | | " | | | " | 官地横井 | " | " | 1.3 |
| " 31 | | " | | | " | 栗 原 " | " | " | 8.8 |
| " 32 | | " | | | " | 長 尾 堰 | " | " | 3.0 |
| " 33 | | " | | | " | 桑 内 " | " | " | 6.0 |
| " 34 | | " | | | " | 地 頭 " | " | " | 3.0 |
| " 35 | | " | | | " | 上 井 " | " | " | 1.0 |
| " 36 | | " | | | " | 信 原 " | " | " | 3.0 |
| " 37 | | " | | | " | 船 頭 " | " | " | 5.0 |
| " 38 | | " | | | " | 一 重 " | " | " | 8.0 |
| " 39 | | " | | | " | 長 居 " | " | " | 2.0 |
| " 40 | | " | | | " | 大 下 " | " | " | 0.6 |
| " 41 | | " | | | " | 大 谷 " | " | " | 1.0 |
| " 42 | | " | | | " | 黒 川 " | " | " | 2.0 |
| " 43 | | " | | | " | 宮の下 " | " | " | 0.5 |
| " 44 | | " | | | " | 黒 川 " | " | " | 0.5 |
| " 45 | | " | | | " | 久 保 " | " | " | 0.5 |
| " 46 | | " | 西長柄川 | | 西長柄川 | いもほり " | 緩 上 町 | 566.0 | 0.2 |
| " 47 | | " | " | | " | 落 合 " | " | " | 0.2 |
| " 48 | | " | " | | " | 西長柄 " | " | " | 0.2 |
| " 49 | | " | " | | " | 開 " | " | " | 0.3 |
| " 50 | | " | " | | " | 下角ケ内 " | " | " | 0.2 |
| " 51 | | " | " | | " | 角ケ内 " | " | " | 0.2 |
| " 52 | | " | " | | " | 金 泥 " | " | " | 0.2 |
| " 53 | | " | " | | " | 稲 毛 " | " | " | 0.3 |

| 取水量 | | | 取水設備 | | 取水期間 | 備考 |
|------------------------------|------------------------------|------|----------|---|-------------|------|
| 最大 (慣行) | 常時 | 許可水量 | 施設 | 規模 | | |
| m ³ /sec 0.120 | m ³ /sec 0.060 | | 開渠 石積 | 巾 _m ×高 _m 0.8×0.6 | 6月10日～9月30日 | 溜池取水 |
| 0.050 | 0.025 | | コンクリート | 0.6×0.6 | " | " |
| 0.100 | 0.050 | | " | 1.2×0.6 | " | " |
| 1.500 | 0.750 | | " | 2.0×1.0 | " | " |
| 0.042 | 0.021 | | " | 1.0×0.6 | " | " |
| 0.032 | 0.016 | | " | 1.0×0.6 | " | 河川取水 |
| 0.009 | 0.005 | | " | 0.5×0.4 | " | " |
| 0.010 | 0.005 | | " | 0.3×0.2 | " | 溜池取水 |
| 0.070 | 0.035 | | " | 0.8×0.7 | " | " |
| 0.012 | 0.006 | | 石張 | 0.4×0.4 | " | " |
| 0.032 | 0.016 | | " | 0.3×0.3 | " | " |
| 0.012 | 0.006 | | コンクリート | 0.4×0.4 | " | " |
| 0.002 | 0.001 | | " | 0.4×0.4 | " | " |
| 0.012 | 0.006 | | 石張 | 0.3×0.3 | " | " |
| 0.014 | 0.007 | | " | 0.4×0.4 | " | " |
| 0.020 | 0.010 | | " | 0.3×0.3 | " | " |
| 0.008 | 0.004 | | コンクリート | 0.3×0.3 | " | " |
| 0.003 | 0.002 | | " | 0.3×0.3 | " | " |
| 0.002 | 0.001 | | 石張 | 0.3×0.3 | " | " |
| 0.006 | 0.003 | | コンクリート | 0.3×0.3 | " | " |
| 0.002 | 0.001 | | 石積 | 0.3×0.3 | " | " |
| 0.002 | 0.001 | | コンクリート | 0.3×0.3 | " | " |
| 0.002 | 0.001 | | " | 0.3×0.3 | " | " |
| 0.002 | 0.001 | | " | 0.3×0.3 | " | 河川取水 |
| 0.002 | 0.001 | | 石積 | 0.3×0.3 | " | " |
| 0.002 | 0.001 | | 石張 | 0.3×0.3 | " | " |
| 0.004 | 0.002 | | 石積 | 0.3×0.3 | " | " |
| 0.002 | 0.001 | | " | 0.3×0.3 | " | " |
| 0.002 | 0.001 | | コンクリート | 0.3×0.3 | " | " |
| 0.002 | 0.001 | | 石積 | 0.3×0.3 | " | " |
| 0.004 | 0.002 | | " | 0.3×0.3 | " | " |

| 対照 番号 | 農業水利実 態調査番号 (農林省) | 河川名 | 第1次 支派川名 | 第2次 支派川名 | 該 当 河川名 | 用 水 名 称 | 土地改良区又は 団 体 の 名 称 | 団 体 面 積 | かんがい 面 積 |
|----------|-------------------------|-----|-------------|-------------|------------|----------|----------------------|--------------------|------------------|
| A 54 | | 綾 川 | 西長柄川 | | 西長柄川 | 長 尾 堰 | 綾上町 | 566.0 ^町 | 0.1 ^町 |
| " 55 | | " | " | | " | 角ヶ内 2号 " | " | " | 0.2 |
| " 56 | | " | " | | " | " 3号 " | " | " | 0.3 |
| " 57 | | " | " | | " | " 4号 " | " | " | 0.4 |
| " 58 | | " | " | | " | " 5号 " | " | " | 0.1 |
| " 59 | | " | " | | " | " 6号 " | " | " | 0.3 |
| " 60 | | " | " | | " | " 7号 " | " | " | 0.4 |
| " 61 | | " | " | | " | " 8号 " | " | " | 0.2 |
| " 62 | | " | " | | " | " 9号 " | " | " | 0.3 |
| " 63 | | " | 竹本川 | | 田万川 | 銭 亀 堰 | " | " | 0.8 |
| " 64 | | " | 田万川 | | " | 宮 地 " | " | " | 2.0 |
| " 65 | | " | " | | " | 国 時 " | " | " | 1.5 |
| " 66 | | " | " | | " | 上田井 " | " | " | 2.0 |
| " 67 | | " | " | | " | 北 地 " | " | " | 1.5 |
| " 68 | | " | " | | " | 黒 淵 " | " | " | 1.0 |
| " 69 | | " | " | | " | 西 川 " | " | " | 0.5 |
| " 70 | | " | " | | " | 後 藤 " | " | " | 0.4 |
| " 71 | | " | " | | " | 小 谷 " | " | " | 1.0 |
| " 72 | | " | " | | " | 猿 飼 " | " | " | 1.5 |
| " 73 | | " | " | | " | 下相津 " | " | " | 0.8 |
| " 74 | | " | " | | " | 相 津 " | " | " | 2.0 |
| " 75 | | " | " | | " | 上相津 " | " | " | 1.0 |
| " 76 | | " | 竹本川 | | 竹本川 | 新 開 " | " | " | 1.6 |
| " 77 | | " | " | | " | 磯 入 " | " | " | 0.8 |
| " 78 | | " | " | | " | 下 井 " | " | " | 1.3 |
| " 79 | | " | " | | " | 露 下 " | " | " | 1.5 |
| " 80 | | " | " | | " | 中 井 " | " | " | 1.8 |
| " 81 | | " | " | | " | 上 井 " | " | " | 2.0 |
| " 82 | | " | " | | " | 下和田 " | " | " | 1.0 |
| " 83 | | " | " | | " | 川 北 " | " | " | 2.0 |
| " 84 | | " | " | | " | 横 谷 " | " | " | 1.5 |

| 取水量 | | | 取水設備 | | 取水期間 | 備考 |
|--|-------------------------------------|------|----------|---|-------------|------|
| 最大 (慣行) m ³ /sec 0.001 | 常時 m ³ /sec 0.0005 | 許可水量 | 施設 | 規模 | | |
| | | | 開渠 石積 | 巾 _m ×高 _m 0.3×0.3 | 6月10日～9月30日 | 河川取水 |
| 0.002 | 0.001 | | " | " | " | " |
| 0.004 | 0.002 | | " | " | " | " |
| 0.005 | 0.003 | | " | " | " | " |
| 0.001 | 0.0005 | | " | " | " | " |
| 0.004 | 0.002 | | " | " | " | " |
| 0.005 | 0.003 | | " | " | " | " |
| 0.002 | 0.001 | | " | " | " | " |
| 0.004 | 0.002 | | " | " | " | " |
| 0.003 | 0.002 | | 石張 | 0.3×0.3 | " | " |
| 0.006 | 0.003 | | " | 0.5×0.4 | " | " |
| 0.015 | 0.007 | | " | " | " | " |
| 0.006 | 0.003 | | コンクリート | 0.4×0.4 | " | " |
| 0.015 | 0.007 | | コンクリート | 0.4×0.4 | " | " |
| 0.002 | 0.001 | | 石張 | 0.3×0.3 | " | " |
| 0.002 | 0.001 | | " | " | " | " |
| 0.005 | 0.003 | | " | " | " | " |
| 0.002 | 0.001 | | " | " | " | " |
| 0.015 | 0.007 | | 石積 | " | " | " |
| 0.003 | 0.002 | | " | " | " | " |
| 0.006 | 0.003 | | 石張 | " | " | " |
| 0.002 | 0.001 | | 石積 | " | " | " |
| 0.005 | 0.003 | | 石張 | " | " | " |
| 0.003 | 0.002 | | " | " | " | " |
| 0.002 | 0.001 | | " | " | " | " |
| 0.002 | 0.001 | | " | " | " | " |
| 0.008 | 0.004 | | コンクリート | " | " | " |
| 0.006 | 0.003 | | 石張 | 0.4×0.3 | " | " |
| 0.002 | 0.001 | | " | " | " | " |
| 0.006 | 0.003 | | " | 0.3×0.3 | " | " |
| 0.002 | 0.001 | | コンクリート | 0.3×0.2 | " | " |

| 対照 番号 | 農業水利実 態調査番号 (農林省) | 河川名 | 第1次 支派川名 | 第2次 支派川名 | 該 当 河川名 | 用 水 名 称 | 土地改良区又は 団体の名称 | 団体面積 | かんがい 面 積 |
|----------|-------------------------|-----|-------------|-------------|------------|---------|------------------|--------------------|-------------------|
| A 85 | | 綾 川 | 堂谷川 | | 堂谷川 | 三宅堰 | 綾上町 | 566.0 ^町 | 20.0 ^町 |
| " 86 | | " | " | | " | 内 籾 " | " | " | 16.4 |
| " 87 | | " | " | | " | 神 木 " | " | " | 3.0 |
| " 88 | | " | " | | " | 土居原 " | " | " | 2.0 |
| " 89 | | " | " | | " | 堂谷1号 " | " | " | 0.8 |
| " 90 | | " | " | | " | " 2号 " | " | " | 0.7 |
| " 91 | | " | " | | " | " 3号 " | " | " | 1.0 |
| " 92 | | " | " | | " | " 4号 " | " | " | 1.0 |
| " 93 | | " | " | | " | " 5号 " | " | " | 0.8 |
| " 94 | | " | " | | " | " 6号 " | " | " | 0.6 |
| " 95 | | " | " | | " | " 7号 " | " | " | 0.5 |
| " 96 | | " | " | | " | 前 川 " | " | " | 3.0 |
| " 97 | | " | " | | " | 御五所 " | " | " | 40.0 |
| " 98 | | " | 梶羽川 | | 梶羽川 | 森清1号 " | " | " | 12.0 |
| " 99 | | " | " | | " | " 2号 " | " | " | 1.0 |
| "100 | | " | " | | " | 麦 田 " | " | " | 2.5 |
| "101 | | " | " | | " | かんぢや " | " | " | 2.0 |
| "102 | | " | " | | " | 土 岸 " | " | " | 2.0 |
| "103 | | " | " | | " | 辰 口 " | " | " | 1.3 |
| "104 | | " | " | | " | 新井手 " | " | " | 12.8 |
| "105 | | " | " | | " | 苗 代 " | " | " | 18.0 |
| "106 | | " | " | | " | 伊弥池 " | " | " | 13.6 |
| "107 | | " | " | | " | 水 原 " | " | " | 0.6 |
| "108 | | " | " | | " | 西 部 " | " | " | 0.5 |
| "109 | | " | " | | " | 車 " | " | " | 0.5 |
| "110 | | " | " | | " | ついだ " | " | " | 1.0 |
| "111 | | " | " | | " | 岡 本 " | " | " | 0.1 |
| "112 | | " | " | | " | 梶 羽 " | " | " | 0.4 |
| "113 | | " | " | | " | 桑 島 " | " | " | 0.4 |
| "114 | | " | " | | " | 田 岡 " | " | " | 0.5 |
| "115 | | " | " | | " | 峰 尾 " | " | " | 0.8 |

| 取水量 | | | 取水設備 | | 取水期間 | 備考 |
|------------------------------|------------------------------|------|--------------|------------------|-------------|------|
| 城大 (慣行) | 常時 | 許可水量 | 施設 | 規模 | | |
| m ³ /sec 0.025 | m ³ /sec 0.012 | | 開渠 コンクリート | 巾m×高m 0.5×0.5 | 6月10日～9月30日 | 河川取水 |
| 0.010 | 0.005 | | 石張 | 0.6×0.6 | " | " |
| 0.012 | 0.006 | | " | 0.4×0.4 | " | " |
| 0.006 | 0.003 | | " | 0.3×0.3 | " | " |
| 0.003 | 0.002 | | 石積 | " | " | " |
| 0.010 | 0.005 | | " | " | " | " |
| 0.002 | 0.001 | | " | " | " | " |
| 0.002 | 0.001 | | " | " | " | " |
| 0.003 | 0.002 | | " | " | " | " |
| 0.009 | 0.005 | | " | " | " | " |
| 0.002 | 0.001 | | " | " | " | " |
| 0.012 | 0.006 | | " | 0.4×0.4 | " | " |
| 0.120 | 0.060 | | コンクリート | " | " | " |
| 0.065 | 0.032 | | 石張 | " | " | 溜池取水 |
| 0.002 | 0.001 | | コンクリート | 0.3×0.3 | " | " |
| 0.017 | 0.009 | | 土造 | " | " | " |
| 0.014 | 0.007 | | 石張 | " | " | " |
| 0.014 | 0.007 | | コンクリート | 0.4×0.4 | " | " |
| 0.010 | 0.005 | | 石積 | 0.3×0.3 | " | " |
| 0.040 | 0.020 | | " | " | " | " |
| 0.05 | 0.025 | | " | 0.4×0.4 | " | " |
| 0.048 | 0.024 | | " | 0.6×0.6 | " | " |
| 0.009 | 0.005 | | " | 0.3×0.3 | " | " |
| 0.002 | 0.001 | | " | " | " | " |
| 0.002 | 0.001 | | 天然岩 | " | " | " |
| 0.002 | 0.001 | | 開渠 石積 | " | " | " |
| 0.001 | 0.0005 | | " | " | " | " |
| 0.005 | 0.003 | | コンクリート | " | " | " |
| 0.005 | 0.003 | | " | " | " | " |
| 0.002 | 0.001 | | 石積 | " | " | " |
| 0.003 | 0.001 | | " | " | " | " |

| 対照 番号 | 農業水利実 態調査番号 (農林省) | 河川名 | 第1次 支派川名 | 第2次 支派川名 | 該 当 河川名 | 用 水 名 称 | 土地改良区又は 団 体 の 名 称 | 団体面積 | かんがい 面 積 |
|----------|-------------------------|-----|-------------|-------------|------------|---------|----------------------|--------------------|------------------|
| A116 | | 綾 川 | 梶羽川 | | 梶羽川 | 丸山堰 | 綾上町 | 566.0 ^町 | 0.2 ^町 |
| " 117 | | " | " | | " | 大桑1号" | " | " | 30.0 |
| " 118 | | " | " | | " | " 2号" | " | " | 30.0 |
| " 119 | | " | 今滝川 | | 今滝川 | 中井 | " | " | 5.0 |
| " 120 | | " | " | | " | 1番" | " | " | 0.8 |
| " 121 | | " | " | | " | 4番" | " | " | 2.3 |
| " 122 | | " | " | | " | 車" | " | " | 0.2 |
| " 123 | | " | " | | " | 大落" | " | " | 0.2 |
| " 124 | | " | " | | " | 8番" | " | " | 0.6 |
| " 125 | | " | " | | " | やしき" | " | " | 0.1 |
| " 126 | | " | " | | " | 大前" | " | " | 0.6 |
| " 127 | | " | " | | " | かんじよ" | " | " | 0.2 |
| " 128 | | " | " | | " | かきたて" | " | " | 0.2 |
| " 129 | | " | " | | " | 大横井" | 羽床土地改良区 | 232.0 | 0.8 |
| " 130 | | " | " | | " | きんし" | " | " | 0.4 |
| " 131 | | " | " | | " | 松本" | " | " | 15.0 |
| " 132 | | " | " | | " | 柳谷1番" | " | " | 1.5 |
| " 133 | | " | " | | " | 柳谷3番" | " | " | 5.0 |
| " 134 | | " | " | | " | 業師本" | " | " | 0.6 |
| " 135 | | " | " | | " | 谷口1番" | " | " | 0.3 |
| " 136 | | " | " | | " | " 2番" | " | " | 0.4 |
| " 137 | | " | " | | " | 池谷" | " | " | 14.0 |
| " 138 | | " | " | | " | 長尾" | " | " | 0.1 |
| " 139 | | " | " | | " | 長谷1番" | " | " | 0.2 |
| " 140 | | " | " | | " | " 2番" | " | " | 0.3 |
| " 141 | | " | " | | " | " 3番" | " | " | 0.2 |
| " 142 | | " | " | | " | 津村" | " | " | 0.2 |
| " 143 | | " | " | | " | 大谷" | " | " | 0.4 |
| " 144 | | " | " | | " | 神仏谷" | " | " | 0.3 |
| " 145 | | " | " | | " | 長谷3番" | " | " | 0.3 |
| " 146 | | " | " | | " | " 2番" | " | " | 0.3 |

| 取水量 | | | 取水設備 | | 取水期間 | 備考 |
|-----------------------------------|---------------------------|------|---------|------------------|-------------|------|
| 最大 (慣行) m ³ /sec | 常時 m ³ /sec | 許可水量 | 施設 | 規模 | | |
| 0.002 | 0.001 | | 開渠 石 | 巾m×高m 0.3×0.3 | 6月10日～9月30日 | 溜池取水 |
| 0.070 | 0.035 | | " | 0.5×0.5 | " | " |
| 0.070 | 0.035 | | " | 0.3×0.3 | " | " |
| 0.014 | 0.007 | | コンクリート | 0.4×0.4 | " | 河川取水 |
| 0.003 | 0.001 | | 石張 | 0.3×0.3 | " | " |
| 0.013 | 0.007 | | " | " | " | " |
| 0.002 | 0.001 | | 石積 | " | " | " |
| 0.002 | 0.001 | | 石張 | 0.4×0.4 | " | " |
| 0.009 | 0.005 | | コンクリート | 0.3×0.3 | " | " |
| 0.001 | 0.0005 | | 石張 | " | " | " |
| 0.009 | 0.005 | | " | " | " | " |
| 0.002 | 0.001 | | コンクリート | " | " | " |
| 0.002 | 0.001 | | 石張 | " | " | " |
| 0.003 | 0.002 | | " | " | " | " |
| 0.005 | 0.003 | | 石積 | " | " | " |
| 0.050 | 0.025 | | 石張 | 0.45×0.4 | " | " |
| 0.015 | 0.007 | | " | 0.4×0.4 | " | " |
| 0.014 | 0.007 | | コンクリート | 0.4×0.4 | " | " |
| 0.009 | 0.005 | | " | 0.3×0.3 | " | " |
| 0.004 | 0.002 | | " | " | " | " |
| 0.005 | 0.003 | | " | " | " | " |
| 0.060 | 0.030 | | 石張 | " | " | " |
| 0.001 | 0.0005 | | " | " | " | " |
| 0.002 | 0.001 | | 石積 | " | " | " |
| 0.004 | 0.002 | | " | " | " | " |
| 0.002 | 0.001 | | " | " | " | " |
| 0.002 | 0.001 | | " | " | " | " |
| 0.004 | 0.002 | | 石張 | " | " | " |
| 0.004 | 0.002 | | " | " | " | " |
| 0.004 | 0.002 | | " | " | " | " |
| 0.004 | 0.002 | | " | " | " | " |

| 対照 番号 | 農業水利実 態調査番号 (農林省) | 河川名 | 第1次 支派川名 | 第2次 支派川名 | 該当 河川名 | 用水名称 | 土地改良区又は 団体の名称 | 団体面積 | かんがい 面積 |
|----------|-------------------------|-----|-------------|-------------|-----------|--------|------------------|--------------------|------------------|
| A 147 | | 綾川 | 今滝川 | | 今滝川 | 長谷1番堰 | 羽床土地改良区 | 232.0 ^町 | 0.8 ^町 |
| " 148 | | " | " | | " | 安帽子 " | " | " | 0.3 |
| " 149 | | " | 備中寺川 | | 備中寺川 | 大墓 " | " | " | 0.8 |
| " 150 | | " | " | | " | 大横井 " | " | " | 0.5 |
| " 151 | | " | " | | " | 梅の木 " | " | " | 0.5 |
| " 152 | | " | " | | " | 瓦地 " | " | " | 0.7 |
| " 153 | | " | " | | " | 猪尾 " | " | " | 0.2 |
| " 154 | | " | " | | " | 下ゴセ " | " | " | 0.7 |
| " 155 | | " | " | | " | キャザデ " | " | " | 0.5 |
| " 156 | | " | " | | " | 前田 " | " | " | 0.5 |
| " 157 | | " | " | | " | 大空 " | " | " | 0.5 |
| D 1 | 1 | 土器川 | | | 土器川 | 乙井 | 乙井用水掛 | 4,517.0 | 10.0 |
| " 2 | 2 | " | | | " | 下井 | 下井 " | " | 36.0 |
| " 3 | 11 | " | | | " | 竜玉 | 竜尾 " | " | 25.0 |
| " 4 | 15 | " | | | " | 岸の上 | 岸の上 " | " | 12.0 |
| " 5 | 16 | " | | | " | 焼飯 | 焼飯 " | " | 33.8 |
| " 6 | 18 | " | | | " | 稻荷 | 稻荷 " | " | 24.0 |
| " 7 | 20 | " | | | " | 下新田 | 下新田 " | " | 38.0 |
| " 8 | 23 | " | | | " | 乙井 | 乙井 " | " | 17.0 |
| " 9 | 24 | " | | | " | 百々井 | 百々井 " | " | 70.0 |
| " 10 | 26 | " | | | " | 夫婦 | 夫婦 " | " | 15.0 |
| " 11 | 28 | " | | | " | 小松井 | 小松井出水掛 | " | 45.0 |
| " 12 | 30 | " | | | " | 下川原 | 下川原用水掛 | " | 20.0 |
| " 13 | 31 | " | | | " | 上川原 | 上川原 " | " | 20.0 |
| " 14 | 29 | " | | | " | 前川原 | 長炭長尾 土地改良区 | 370.0 | 25.0 |
| " 15 | 32 | " | | | " | 荒川 | 荒川用水掛 | 13.0 | 13.0 |
| " 16 | 33 | " | | | " | 興志免 | 興志免 " | 10.0 | 10.0 |
| " 17 | 34 | " | | | " | 大川頭首工 | 土器川右岸 土地改良区連合 | 2,121.0 | 1,444.6 |
| " 18 | 35 | " | | | " | 薬師 | 長炭長尾 土地改良区 | 370.0 | 40.0 |
| " 19 | 36 | " | | | " | 吉野 | | " | 52.8 |
| " 20 | 37 | " | | | " | 片岡上所 | 亀越土地改良区 | 420.0 | 11.0 |

| 取 水 量 | | | 取 水 設 備 | | 取 水 期 間 | 備 考 |
|------------------------------|------------------------------|---------|--------------|---|-------------|------|
| 最 大 (慣 行) | 常 時 | 許 可 水 量 | 施 設 | 規 模 | | |
| m ³ /sec 0.003 | m ³ /sec 0.002 | | 開 渠 石 張 | 巾 _m ×高 _m 0.3×0.3 | 6月10日～9月30日 | 河川取水 |
| 0.004 | 0.002 | | " 石 積 | " | " | " |
| 0.004 | 0.002 | | " 石 張 | " | " | " |
| 0.002 | 0.001 | | " " | " | " | " |
| 0.002 | 0.001 | | " コンクリート | " | " | " |
| 0.010 | 0.005 | | " " | " | " | " |
| 0.002 | 0.001 | | " 石 張 | " | " | " |
| 0.010 | 0.005 | | " " | " | " | " |
| 0.002 | 0.001 | | " コンクリート | " | " | " |
| 0.002 | 0.001 | | " " | " | " | " |
| 0.002 | 0.001 | | " 石 張 | " | " | " |
| 0.570 | 0.287 | | " 雑割石空積 | 2.0×2.0 | " | " |
| 0.200 | 0.125 | | " " | 1.65×1.65 | " | " |
| 0.300 | 0.050 | | " 玉石空積 | 1.2×1.2 | " | " |
| 0.136 | 0.065 | | " " | 0.6×0.6 | " | " |
| 0.150 | 0.030 | | " " | 1.5×1.5 | " | " |
| 0.046 | 0.015 | | " " | 0.6×0.6 | " | " |
| 0.140 | 0.057 | | " " | 0.4×0.4 | " | " |
| 0.516 | 0.287 | | " " | 0.6×1.0 | " | " |
| 0.722 | 0.361 | | " " | 1.0×0.6 | " | " |
| 0.080 | 0.030 | | " " | 1.0×0.6 | " | " |
| 0.644 | 0.322 | | " " | 1.2×0.8 | " | " |
| 0.265 | 0.133 | | " " | 0.7×1.0 | " | " |
| 0.250 | 0.130 | | " " | 1.0×0.7 | " | " |
| 0.220 | 0.105 | | " " | 0.6×0.7 | " | " |
| 0.092 | 0.046 | | 暗 渠 ビニウム管 | φ 0.7 | " | " |
| 0.142 | 0.071 | | 開 渠 玉石空積 | 1.0×1.0 | " | " |
| 2.100 | 0.010 | | 橋 門 | 1.23×3.5 | " | " |
| 0.224 | 0.112 | | 開 渠 玉石空積 | 1.0×1.0 | " | " |
| 0.802 | 0.401 | | " " | 1.0×1.0 | " | " |
| 0.136 | 0.068 | | " コンクリート | 1.0×0.7 | " | " |

| 対照 番号 | 農業水利実 態調査番号 (農林省) | 河川名 | 第1次 支派川名 | 第2次 支派川名 | 該 当 河川名 | 用 水 名 称 | 土地改良区又は 団体の名称 | 団体面積 | かんがい 面 積 |
|-----------------|-------------------------|-----|-------------|-------------|------------|---------|------------------|--------------------|-------------------|
| D21 | 38 | 土器川 | | | 土器川 | 常包下所 | 亀越用水掛 | 420.0 ^町 | 21.0 ^町 |
| "22 | - | " | | | " | 大向下所 | " | " | 1.6 |
| "23 | - | " | | | " | 孫三戸 | " | " | 0.9 |
| "24 | - | " | | | " | 平野井 | " | " | 5.0 |
| "25 | - | " | | | " | 塩田下所 | " | " | 2.0 |
| "26 | - | " | | | " | " 上所 | " | " | 4.0 |
| "27 | 39 | " | | | " | 小川 | 造田西部 土地改良区 | 74.0 | 20.0 |
| "28 | 40 | " | | | " | 新井手 | 荒井手 " | 12.0 | 12.0 |
| "29 | 42 | " | | | " | 大横手 | 西部 " | 74.0 | 50.0 |
| "30 | 41 | " | | | " | 天川願首工 | 溝濃池土地改良区 | 4517.0 | 3425.3 |
| "31 | 43 | " | | | " | 造田堰 | 造田東部 " | 43.67 | 43.7 |
| "32 | 44 | " | | | " | 中通 " | 中通用水掛 | 30.0 | 30.0 |
| "33 | 45 | " | | | " | 川東 " | 川東水利組合 | 23.3 | 23.0 |
| "34 | | " | 大谷川 | | 大谷川 | 大井手1号 | 長炭土地改良区 | 370.0 | 1.0 |
| "35 | | " | " | | " | " 2号 | " | " | 0.5 |
| "36 | | " | " | | " | " 3号 | " | " | 0.5 |
| "37 | | " | " | | " | " 4号 | " | " | 1.0 |
| "38 | | " | " | | " | " 5号 | " | " | 1.0 |
| "39 | | " | 大柞川 | | 大柞川 | 查佐古年4号 | " | " | 1.0 |
| "40 | | " | " | | " | " 3号 | " | " | 1.0 |
| "41 | | " | " | | " | " 2号 | " | " | 1.0 |
| "42 | | " | " | | " | " 1号 | " | " | 2.0 |
| "43 | | " | " | | " | 種子2号堰 | " | " | 2.0 |
| "44 | | " | " | | " | " 1号 | " | " | 0.5 |
| "45 | | " | " | | " | 種子堰 | " | " | 1.0 |
| Dk ¹ | | " | 金倉川 | | 金倉川 | 九重田 | 溝濃池土地改良区 | 4157.0 | 5.0 |
| " 2 | | " | " | | " | 兵庫 | " | " | 50.0 |
| " 3 | | " | " | | " | 下新田(集) | " | " | 3.0 |
| " 4 | | " | " | | " | 荒井堰 | " | " | 60.0 |
| " 5 | | " | " | | " | 新開堰 | " | " | 7.0 |
| " 6 | | " | " | | " | 原田 | " | " | 240.0 |

| 取水量 | | | 取水設備 | | 取水期間 | 備考 |
|-----------------------------------|---------------------------|------|--------------|------------------|-------------|------|
| 最大 (慣行) m ³ /sec | 常時 m ³ /sec | 許可水量 | 施設 | 規模 | | |
| 0.145 | 0.072 | | 開渠 コンクリート | 巾m×高m 0.8×0.7 | 6月10日～9月30日 | 河川取水 |
| 0.060 | 0.030 | | 石積 | 1.1×0.8 | " | " |
| 0.002 | 0.001 | | " | 1.2×0.5 | " | " |
| 0.014 | 0.007 | | " | 1.2×0.6 | " | " |
| 0.004 | 0.002 | | " | 0.8×0.7 | " | " |
| 0.014 | 0.007 | | " | 0.8×0.7 | " | " |
| 0.2 | 0.167 | | " | 1.0×0.5 | " | " |
| 0.190 | 0.152 | | " | 1.0×0.7 | " | " |
| 0.461 | 0.384 | | " | 1.0×0.6 | " | " |
| 8.0 | 2.5 | | 開渠 コンクリート | 2.4×1.1 | " | " |
| 0.324 | 0.162 | | " | 1.0×0.5 | " | " |
| 0.197 | 0.164 | | " | 1.0×0.6 | " | " |
| 0.209 | 0.173 | | " | 1.0×0.6 | " | " |
| 0.003 | 0.001 | | 石積 | 0.4×0.3 | " | " |
| 0.002 | 0.001 | | " | 0.3×0.3 | " | " |
| 0.002 | 0.001 | | " | 0.4×0.5 | " | " |
| 0.003 | 0.001 | | " | 0.5×0.5 | " | " |
| 0.003 | 0.001 | | " | 0.3×0.4 | " | " |
| 0.002 | 0.001 | | " | 0.3×0.4 | " | " |
| 0.002 | 0.001 | | " | 0.2×0.3 | " | " |
| 0.003 | 0.001 | | コンクリート | 0.4×0.3 | " | " |
| 0.004 | 0.002 | | 石積堰 | 0.3×0.2 | " | " |
| 0.004 | 0.002 | | 石積 | 0.4×0.4 | " | " |
| 0.002 | 0.001 | | " | 0.5×0.4 | " | " |
| 0.003 | 0.001 | | " | 0.4×0.3 | " | " |
| 0.015 | 0.007 | | コンクリート | 1.0×0.6 | " | 溜池取水 |
| 0.200 | 0.100 | | " | 1.0×1.0 | " | " |
| 0.010 | 0.005 | | " | 1.2×0.5 | " | " |
| 0.220 | 0.110 | | コンクリート | 1.0×1.0 | " | " |
| 0.038 | 0.019 | | " | 1.0×0.6 | " | " |
| 0.900 | 0.450 | | " | 1.2×1.0 | " | " |

| 对照 番号 | 農業水利実 態調査番号 (農林省) | 河川名 | 第1次 支派川名 | 第2次 支派川名 | 該 当 河川名 | 用 水 名 称 | 土地改良区又は 団体の名称 | 団体面積 | かんがい 面 積 |
|----------|-------------------------|-----|-------------|-------------|------------|---------|------------------|---------------------|-------------------|
| Dk 7 | | 土器川 | 金倉川 | | 金倉川 | 西原堰 | 溝邊池土地改良区 | 4157.0 ^町 | 47.0 ^町 |
| " 8 | | " | " | | " | 金蔵寺 " | " | " | 150.0 |
| " 9 | | " | " | | " | 多度 " | " | " | 500.0 |
| "10 | | " | " | | " | 西村 " | " | " | 40.0 |
| "11 | | " | " | | " | 大水道 " | " | " | 70.0 |
| "12 | | " | " | | " | 稲川 " | " | " | 30.0 |
| "13 | | " | " | | " | 三田 " | " | " | 45.0 |
| "14 | | " | " | | " | 統合 " | " | " | 700.0 |
| "15 | | " | " | | " | 大宮 " | " | " | 15.0 |
| "16 | | " | " | | " | 正淵 " | " | " | 13.0 |
| "17 | | " | " | | " | 上 " | " | " | 3.0 |
| "18 | | " | " | | " | 新 " | " | " | 10.0 |
| "19 | | " | " | | " | 涌井大 " | " | " | 16.0 |
| "20 | | " | " | | " | 涌井 " | " | " | 0.5 |
| "21 | | " | " | | " | 神田淵 " | " | " | 1.5 |
| "22 | | " | " | | " | 南刻 " | " | " | 2.5 |
| "23 | | " | " | | " | 額原 " | " | " | 2.0 |
| "24 | | " | " | | " | 土工門 " | " | " | 2.0 |
| "25 | | " | " | | " | 太夫 " | " | " | 2.0 |
| "26 | | " | " | | " | 城力 " | " | " | 2.0 |
| "27 | | " | " | | " | 大 " | " | " | |
| "28 | | " | " | | " | 買田 " | " | " | 32.0 |
| "29 | | " | " | | " | 吉野 " | " | " | 5.0 |
| "30 | | " | " | 照井川 | 照井川 | 内間 " | 七箇土地改良区 | 261.0 | 100.0 |
| "31 | | " | " | " | " | 山内 " | " | " | 5.8 |
| "32 | | " | " | " | " | 小屋敷 " | " | " | 5.0 |
| "33 | | " | " | " | " | 内間 " | " | " | 7.0 |
| "34 | | " | " | " | " | 金竹 " | " | " | 2.5 |
| "35 | | " | " | " | " | 下万石 " | " | " | 0.2 |
| "36 | | " | " | 買田川 | 買田川 | 買田 " | 十郷土地改良区 | 465.0 | 1.2 |
| "37 | | " | " | " | " | 宮田4号 | " | " | 5.0 |

| 取水量 | | | 取水設備 | | 取水期間 | 備考 |
|------------------------------|------------------------------|------|--------------|---|-------------|------|
| 最大 (慣行) | 常時 | 許可水量 | 施設 | 規模 | | |
| m ³ /sec 0.200 | m ³ /sec 0.100 | | 開渠 コンクリート | 巾 _m ×高 _m 1.0×0.6 | 6月10日～9月30日 | 溜池取水 |
| 0.420 | 0.210 | | " | 1.0×1.0 | " | " |
| 1.200 | 0.600 | | " | 1.2×1.0 | " | " |
| 0.200 | 0.100 | | " | 1.0×1.0 | " | " |
| 0.400 | 0.200 | | " | 1.0×1.0 | " | " |
| 0.150 | 0.075 | | " | 1.2×0.6 | " | " |
| 0.220 | 0.110 | | " | 1.0×0.7 | " | " |
| 3.400 | 1.700 | | " | 1.5×1.0 | " | " |
| 0.080 | 0.040 | | " | 1.0×1.0 | " | " |
| 0.070 | 0.035 | | " | 1.0×0.8 | " | " |
| 0.010 | 0.005 | | 石積 | 1.0×0.7 | " | " |
| 0.040 | 0.020 | | コンクリート | " | " | " |
| 0.070 | 0.035 | | " | 0.5×0.3 | " | " |
| 0.009 | 0.005 | | " | 0.5×0.3 | " | " |
| 0.010 | 0.005 | | " | 0.5×0.4 | " | " |
| 0.015 | 0.007 | | " | 0.5×0.3 | " | " |
| 0.010 | 0.005 | | 石積 | 0.4×0.3 | " | " |
| 0.010 | 0.005 | | コンクリート | 0.5×0.3 | " | " |
| 0.010 | 0.005 | | 石積 | 0.4×0.3 | " | " |
| 0.010 | 0.005 | | " | 0.5×0.3 | " | " |
| 0.2 | 0.1 | | " | " | " | " |
| 0.160 | 0.080 | | " | 0.5×0.4 | " | " |
| 0.016 | 0.008 | | コンクリート | 0.6×0.6 | " | " |
| 0.300 | 0.150 | | " | 1.0×0.6 | " | 河川取水 |
| 0.032 | 0.016 | | 石積 | 0.6×0.6 | " | " |
| 0.030 | 0.015 | | " | 0.6×0.3 | " | " |
| 0.042 | 0.021 | | 練積 | 1.2×0.5 | " | " |
| 0.014 | 0.007 | | コンクリート | 0.6×0.4 | " | " |
| 0.001 | 0.0005 | | 練積 | 0.6×0.6 | " | " |
| 0.010 | 0.005 | | コンクリート | 0.6×0.6 | " | " |
| 0.030 | 0.015 | | " | 0.5×0.5 | " | " |

| 対照 番号 | 農業水利実 態調査番号 (農林省) | 河川名 | 第1次 支派川名 | 第2次 支派川名 | 該 当 河川名 | 用 水 名 称 | 土地改良区又は 団 体 の 名 称 | 団体面積 | かんがい 面 積 |
|----------|-------------------------|-----|-------------|-------------|------------|---------|----------------------|-------|-------------|
| Dk38 | | 土器川 | 金倉川 | 買田川 | 買田川 | 宮田3号 | 十郷土地改良区 | 465.0 | 町 |
| " 39 | | " | " | " | " | " 2号 | " | " | |
| " 40 | | " | " | " | " | " 1号 | " | " | 13.0 |
| Dda1 | | " | 大東川 | | 大東川 | 乙井横井 | 宇多津町 土地改良区 | 59.0 | 10.7 |
| " 2 | | " | " | | " | 聖通寺横井 | " | " | 20.8 |
| " 3 | | " | " | | " | 岩屋横井 | " | " | 18.7 |
| " 4 | | " | " | | " | 長繩手横井 | 川津土地改良区 | 305.0 | 69.5 |
| " 5 | | " | " | | " | 四組 | " | " | 70.0 |
| " 6 | | " | 城山川 | | " | 弘光 | " | " | 10.0 |
| " 7 | | " | 大東川 | | " | 西又 | " | " | 80.0 |
| " 8 | | " | " | | " | 下川原 | 楠見池土地改良区 | 124.0 | 27.0 |
| " 9 | | " | " | | " | 播磨井 | " | " | 6.0 |
| " 10 | | " | " | | " | 岩淵 | " | " | 3.5 |
| " 11 | | " | " | | " | 西又横井 | " | " | 10.0 |
| " 12 | | " | " | | " | 堂角堰 | 寺井土地改良区 | 10.0 | 8.0 |
| " 13 | | " | " | | " | 寺井横井 | 東小川土地改良区 | 118.0 | 7.0 |
| " 14 | | " | " | | " | 北山 | 亀越池土地改良区 | 420.0 | 0.5 |
| " 15 | | " | " | | " | 成瀬寺 | " | " | 0.9 |
| " 16 | | " | " | | " | 重光 | " | " | 0.7 |
| " 17 | | " | " | | " | 俊正 | " | " | 1.0 |
| " 18 | | " | " | | " | 赤坂 | " | " | 1.0 |
| " 19 | | " | " | 東大東川 | 東大東川 | | 久万玉堤池 " | | 1.0 |
| " 20 | | " | " | " | " | 金丸 | " | 51.0 | 2.0 |
| " 21 | | " | " | " | " | 下車 | " | " | 1.5 |
| " 22 | | " | " | " | " | 口入田 | " | " | 12.0 |
| " 23 | | " | " | " | " | 宮ノ前 | " | " | 2.0 |
| " 24 | | " | " | " | " | 水掛 | " | " | 3.0 |
| " 25 | | " | " | " | " | 川西 | " | " | 3.0 |
| " 26 | | " | " | 中大東川 | 中大東川 | 板井戸 | 仁池 " | 448.0 | 30.0 |
| " 27 | | " | " | " | " | 烏田 | 水橋 " | 83.0 | 5.0 |
| " 28 | | " | " | " | " | 十郎 | " | " | 4.0 |

| 取水量 | | | 取水設備 | | 取水期間 | 備考 |
|------------------------------|------------------------------|------|---------------|---|-------------|------|
| 最大 (慣行) | 常時 | 許可水量 | 施設 | 規模 | | |
| m ³ /sec 0.012 | m ³ /sec 0.006 | | 開渠 コンクリート | 巾 _m ×高 _m 0.5×0.3 | 6月10日～9月30日 | 河川取水 |
| 0.012 | 0.006 | | " | " | " | " |
| 0.012 | 0.006 | | 石積 | " | " | " |
| 0.042 | 0.021 | | 川底石張板堰 | 1.0×1.00 | " | 溜池取水 |
| 0.080 | 0.040 | | " | 1.0×1.3 | " | " |
| 0.070 | 0.035 | | " | 1.0×1.0 | " | " |
| 0.170 | 0.085 | | " | 1.2×1.3 | " | " |
| 0.180 | 0.090 | | 開渠 コンクリート堰 | 1.2×2.0 | " | " |
| 0.070 | 0.035 | | " | 1.2×1.2 | " | " |
| 0.210 | 0.105 | | 木板堰 | 0.8×1.8 | " | " |
| 0.024 | 0.012 | | 木製立堰 | 0.8×1.6 | " | " |
| 0.03 | 0.015 | | " | 1.0×0.6 | " | " |
| 0.014 | 0.007 | | " | 0.6×0.5 | " | " |
| 0.070 | 0.035 | | " | 0.8×0.6 | " | " |
| 0.036 | 0.018 | | " | 1.0×1.0 | " | " |
| 0.034 | 0.017 | | " | 0.6×0.6 | " | " |
| 0.004 | 0.002 | | 開渠 石積 | 2.3×2.0 | " | " |
| 0.010 | 0.005 | | " | " | " | " |
| 0.010 | 0.005 | | " | " | " | " |
| 0.007 | 0.003 | | " | " | " | " |
| 0.007 | 0.003 | | " | " | " | " |
| 0.007 | 0.003 | | " | 0.5×0.3 | " | " |
| 0.012 | 0.006 | | コンクリート | 0.8×0.85 | " | " |
| 0.008 | 0.004 | | 石積 | 0.45×0.6 | " | " |
| 0.050 | 0.025 | | コンクリート | 1.14×0.82 | " | " |
| 0.012 | 0.006 | | " | 0.75×0.55 | " | " |
| 0.012 | 0.006 | | " | 0.5×0.55 | " | " |
| 0.012 | 0.006 | | 土俵 | 0.5×0.5 | " | " |
| 0.110 | 0.055 | | コンクリート | 0.65×0.6 | " | " |
| 0.017 | 0.008 | | " | 1.0×0.7 | " | " |
| 0.016 | 0.008 | | 土俵 | 0.5×0.5 | " | " |

| 対照 番号 | 農業水利実 態調査番号 (農林省) | 河川名 | 第1次 支派川名 | 第2次 支派川名 | 該 当 河川名 | 用 水 名 称 | 土地改良区又は 団体の名称 | 団体面積 | かんがい 面 積 |
|----------|-------------------------|-----|-------------|-------------|------------|---------|------------------|--------------------|-------------------|
| DH1 | | 土器川 | 弘田川 | | 弘田川 | 兵田堰 | 弘階池土地改良区 | 133.0 ^町 | 18.0 ^町 |
| " 2 | | " | " | | " | 高橋 " | " | " | 20.0 |
| " 3 | | " | " | | " | 赤堂 " | " | " | 60.0 |
| " 4 | | " | " | | " | 宮川 " | 普通寺 " | 525.0 | 140.0 |
| " 5 | | " | " | | " | 荒井 " | " | " | 10.0 |
| " 6 | | " | " | | " | 常水 " | " | " | 20.0 |
| " 7 | | " | " | | " | 了セノ " | " | " | 5.0 |
| " 8 | | " | " | | " | 蛭田 " | " | " | 5.0 |
| " 9 | | " | " | 中谷川 | 中谷川 | 花買 " | " | " | 10.0 |
| "10 | | " | " | " | " | 宮東 " | " | " | 15.0 |
| TA1 | | 高瀬川 | | | 高瀬川 | 整理井 " | 詫間町 " | 318.0 | 20.0 |
| " 2 | | " | | | " | 浅津 " | 三野村大見 " | 380.0 | 20.0 |
| " 3 | | " | | | " | 浜堂 " | " | " | 15.0 |
| " 4 | | " | | | " | 出井 " | " | " | 15.0 |
| " 5 | | " | | | " | 辰ノ井 " | 国市池 " | 250.0 | 5.0 |
| " 6 | | " | | | " | 東ノ井 " | " | " | 30.0 |
| " 7 | | " | | | " | 樋の前 " | " | " | 10.0 |
| " 8 | | " | | | " | 樋の口 " | " | " | 11.0 |
| " 9 | | " | | | " | 西の井 " | " | " | 35.0 |
| "10 | | " | | | " | 覚ノ井 " | 大見 " | 380.0 | 35.0 |
| "11 | | " | | | " | 中ノ井 " | " | " | 35.0 |
| "12 | | " | | | " | 京松 " | 岩瀬池 " | 360.0 | 20.0 |
| SA1 | | 財田川 | | | 財田川 | 鹿隅 " | 高室 " | 306.0 | 55.0 |
| " 2 | | " | | | " | 平木取入 | 一の谷池 " | 321.0 | 10.0 |
| " 3 | | " | | | " | 下田井 " | " | " | 20.0 |
| " 4 | | " | | | " | 上田井 " | " | " | 25.0 |
| " 5 | | " | | | " | 荒井 " | " | " | 15.0 |
| " 6 | | " | | | " | 上旋シコ " | 山本町 " | 911.0 | 7.0 |
| " 7 | | " | | | " | 松の木堰 | " | " | 20.0 |
| " 8 | | " | | | " | 鷺田 " | " | " | 6.0 |
| " 9 | | " | | | " | 樋だらい " | " | " | 50.0 |

| 取水量 | | | 取水設備 | | 取水期間 | 備考 |
|-----------------------------------|---------------------------|------|--------------|---|-------------|------|
| 最大 (慣行) m ³ /sec | 常時 m ³ /sec | 許可水量 | 施設 | 規模 | | |
| 0.070 | 0.035 | | 開渠 コンクリート | 巾 _m ×高 _m 1.0×0.6 | 6月10日～9月30日 | 溜池取水 |
| 0.075 | 0.038 | | " | 0.8×0.6 | " | " |
| 0.200 | 0.100 | | " | 1.0×1.0 | " | " |
| 0.360 | 0.180 | | " | 1.2×1.0 | " | " |
| 0.040 | 0.020 | | " | 1.0×1.0 | " | " |
| 0.080 | 0.040 | | " | 1.0×0.7 | " | " |
| 0.017 | 0.008 | | " | 1.0×0.6 | " | " |
| 0.017 | 0.008 | | " | 0.5×0.4 | " | " |
| 0.040 | 0.020 | | " | 0.8×0.5 | " | " |
| 0.050 | 0.025 | | " | 0.7×0.4 | " | " |
| 0.080 | 0.040 | | 石積 | 1.5×1.2 | " | " |
| 0.080 | 0.040 | | " | 0.3×0.2 | " | " |
| 0.050 | 0.025 | | コンクリート | 0.3×0.2 | " | " |
| 0.050 | 0.025 | | " | | " | " |
| 0.030 | 0.015 | | " | 0.7×0.7 | " | " |
| 0.070 | 0.035 | | " | 0.7×0.7 | " | " |
| 0.040 | 0.020 | | 土堰 | 0.5×0.7 | " | " |
| 0.040 | 0.020 | | " | 0.5×0.5 | " | " |
| 0.090 | 0.045 | | コンクリート | 1.0×0.7 | " | " |
| 0.090 | 0.045 | | " | 0.4×0.7 | " | " |
| 0.090 | 0.045 | | " | 0.4×0.7 | " | " |
| 0.060 | 0.030 | | " | 0.8×0.7 | " | " |
| 0.200 | 0.100 | | コンクリート | 3.0×3.0 | " | 河川取水 |
| 0.040 | 0.020 | | " | 1.0×2.0 | " | " |
| 0.070 | 0.035 | | " | 0.5×0.5 | " | " |
| 0.080 | 0.040 | | " | 1.0×1.0 | " | " |
| 0.067 | 0.033 | | " | 0.5×0.5 | " | " |
| 0.030 | 0.015 | | 土水路 | 1.5×1.0 | " | " |
| 0.070 | 0.035 | | " | 1.2×0.8 | " | " |
| 0.016 | 0.008 | | " | 1.0×0.8 | " | " |
| 0.180 | 0.090 | | 三面コンクリート | 1.0×1.0 | " | " |

| 対照 番号 | 農業水利実 態調査番号 (農林省) | 河川名 | 第1次 支派川名 | 第2次 支派川名 | 該 河川名 | 用 水 名 称 | 土地改良区又は 団体の名称 | 団体面積 | かんがい 面 積 |
|----------|-------------------------|-----|-------------|-------------|----------|---------|------------------|--------------------|-------------------|
| SA10 | | 財田川 | | | 財田川 | 財田西吉田堰 | 山本町土地改良区 | 911.0 ^町 | 30.0 ^町 |
| " 11 | | " | 河内川 | | " | 余鏡寺 " | " | " | 6.0 |
| " 12 | | " | | | " | 吉田 " | " | " | 10.0 |
| " 13 | | " | | | " | 藤 " | " | " | 1.0 |
| " 14 | | " | | | " | 正月 " | " | " | 1.0 |
| " 15 | | " | | | " | 一番 " | " | " | 0.3 |
| " 16 | | " | | | " | 風呂之 " | " | " | 0.5 |
| " 17 | | " | | | " | 上井 " | " | " | 0.5 |
| " 18 | | " | | | " | 吉兵エ " | " | " | 1.0 |
| " 19 | | " | | | " | 明神堰 | " | " | 1.0 |
| " 20 | | " | 長野川 | | " | 泉平 " | 財田村 " | 713.0 | 2.0 |
| " 21 | | " | " | | " | 川東 " | " | " | 2.0 |
| " 22 | | " | " | | " | 小原 " | " | " | 2.0 |
| " 23 | | " | " | | " | 荒井 " | " | " | 6.0 |
| " 24 | | " | 元篠川 | | 元篠川 | 山田 " | " | " | 3.0 |
| " 25 | | " | " | | " | 新田 " | " | " | 3.0 |
| " 26 | | " | " | | " | 城谷 " | " | " | 3.0 |
| " 27 | | " | | | 財田川 | 大野地井堰 | " | " | 20.0 |
| " 28 | | " | | | " | 北野 " | " | " | 15.0 |
| " 29 | | " | | | " | 我久 " | " | " | 5.0 |
| " 30 | | " | | | " | 徳座居 " | " | " | 4.0 |
| " 31 | | " | | | " | 寺下 " | " | " | 10.0 |
| " 32 | | " | | | " | 井出井 " | " | " | 20.0 |
| " 33 | | " | | | " | 荒井井堰 | " | " | 15.0 |
| " 34 | | " | 谷道川 | | 谷道川 | 中井堰 | " | " | 3.0 |
| " 35 | | " | " | | 財田川 | 大久保谷 | " | " | 6.0 |
| " 36 | | " | " | | " | 戸川取入堰 | " | " | |
| " 37 | | " | " | | " | 大川 " | " | " | 28.0 |
| " 38 | | " | | | " | 新目 " | 七箇 " | 261.0 | 10.0 |
| " 39 | | " | | | " | 原 " | " | " | 10.0 |
| " 40 | | " | | | " | 桶口 " | " | " | 12.0 |

| 取 水 量 | | | 取 水 設 備 | | 取 水 期 間 | 備 考 |
|------------------------------|------------------------------|---------|-----------------|------------------|-------------|------|
| 城 大 (慣 行) | 常 時 | 許 可 水 量 | 施 設 | 規 模 | | |
| m ³ /sec 0.180 | m ³ /sec 0.090 | | 開 渠 三面コンクリート | 巾m×高m 0.6×0.5 | 6月10日～9月30日 | 河川取水 |
| 0.016 | 0.008 | | 〃 | 0.5×1.0 | 〃 | 〃 |
| 0.040 | 0.020 | | 〃 | 0.4×0.5 | 〃 | 溜池取水 |
| 0.003 | 0.001 | | 土水路 | 0.3×0.3 | 〃 | 〃 |
| 0.003 | 0.001 | | 〃 | 0.3×0.3 | 〃 | 〃 |
| 0.001 | 0.0005 | | 〃 | 0.2×0.2 | 〃 | 河川取水 |
| 0.002 | 0.001 | | 三面コンクリート | 0.3×0.3 | 〃 | 〃 |
| 0.002 | 0.001 | | 土水路 | 0.3×0.3 | 〃 | 〃 |
| 0.003 | 0.001 | | 〃 | 0.4×0.5 | 〃 | 〃 |
| 0.200 | 0.100 | | 三面コンクリート | 0.3×0.3 | 〃 | 〃 |
| 0.004 | 0.002 | | 土水路 | 0.5×0.6 | 〃 | 〃 |
| 0.004 | 0.002 | | 〃 | 1.0×0.8 | 〃 | 〃 |
| 0.004 | 0.002 | | 〃 | 0.4×0.3 | 〃 | 〃 |
| 0.016 | 0.008 | | 〃 | 1.0×1.0 | 〃 | 〃 |
| 0.005 | 0.002 | | コンクリート | 0.4×0.5 | 〃 | 〃 |
| 0.005 | 0.002 | | 〃 | 0.3×0.4 | 〃 | 〃 |
| 0.005 | 0.002 | | 〃 | 0.4×0.5 | 〃 | 〃 |
| 0.070 | 0.035 | | 〃 | 1.0×0.8 | 〃 | 〃 |
| 0.050 | 0.025 | | 〃 | 1.0×0.8 | 〃 | 〃 |
| 0.014 | 0.007 | | 〃 | 0.5×0.4 | 〃 | 〃 |
| 0.030 | 0.015 | | 〃 | 0.8×0.8 | 〃 | 〃 |
| 0.040 | 0.020 | | 〃 | 1.0×0.8 | 〃 | 〃 |
| 0.080 | 0.040 | | 〃 | 1.0×1.0 | 〃 | 〃 |
| 0.050 | 0.025 | | 石 積 | 1.2×1.5 | 〃 | 〃 |
| 0.012 | 0.006 | | 〃 | 1.0×0.5 | 〃 | 〃 |
| 0.032 | 0.016 | | 〃 | 0.7×0.5 | 〃 | 〃 |
| | | | 〃 | 1.0×1.0 | 〃 | 〃 |
| 0.068 | 0.034 | | コンクリート | 0.8×0.6 | 〃 | 〃 |
| 0.040 | 0.020 | | 〃 | 0.5×0.4 | 〃 | 〃 |
| 0.040 | 0.020 | | 石 積 | 0.6×1.1 | 〃 | 〃 |
| 0.047 | 0.023 | | 〃 | 0.5×1.0 | 〃 | 〃 |

| 対照 番号 | 農業水利実 態調査番号 (農林省) | 河川名 | 第1次 支派川名 | 第2次 支派川名 | 該当 河川名 | 用水名称 | 土地改良区又は 団体の名称 | 団体面積 | かんがい 面積 |
|----------|-------------------------|-----|-------------|-------------|-----------|--------|------------------|--------------------|-------------------|
| SA41 | | 財田川 | | | 財田川 | 三条堰 | 七箇土地改良区 | 261.0 ^町 | 17.0 ^町 |
| " 42 | | " | | | " | 北掛 " | " | " | 15.0 |
| " 43 | | " | | | " | 大空 " | " | " | 30.0 |
| " 44 | | " | | | " | 春日 " | " | " | 120.0 |
| Ku 1 | | 柞田川 | | | 柞田川 | 西丸井 " | 大谷池土地改良区 | 165.0 | 8.0 |
| " 2 | | " | | | " | 下横 " | " | " | 120.0 |
| " 3 | | " | | | " | 井守 " | 豊徳池 " | 610.0 | 47.0 |
| " 4 | | " | | | " | 落井出 " | " | " | 10.0 |
| " 5 | | " | | | " | 古田 " | 五郷 " | 186.0 | 2.0 |
| " 6 | | " | | | " | 樋田 " | " | " | 3.5 |
| " 7 | | " | | | " | 角松 " | " | " | 2.0 |
| " 8 | | " | | | " | 樋口 " | " | " | 3.5 |
| " 9 | | " | | | " | 角松 " | " | " | 10.5 |
| "10 | | " | | | " | エビソト堰 | " | " | 1.0 |
| "11 | | " | | | " | | " | " | 1.0 |
| "12 | | " | 前田川 | | 前田川 | 井関堰 | " | " | 25.0 |
| "13 | | " | " | | " | 下田井 " | " | " | 1.0 |
| "14 | | " | " | | " | 新賀井 " | " | " | 1.8 |
| "15 | | " | " | | " | 金四郎 " | " | " | 1.5 |
| "16 | | " | " | | " | 秋山 " | " | " | 0.3 |
| "17 | | " | " | | " | 前田 " | " | " | 0.5 |
| "18 | | " | 栗井川 | | 栗井川 | 笹の久保堰 | 栗井 " | 197.0 | 5.0 |
| "19 | | " | " | | " | 九蔵 " | " | " | 5.0 |
| "20 | | " | " | | " | 岩鍋池取入堰 | " | " | 120.0 |
| "21 | | " | " | | " | 新田堰 | " | " | 1.0 |
| "22 | | " | " | | " | 別所 " | " | " | 4.0 |
| "23 | | " | " | | " | 奥野々 " | " | " | 3.0 |
| "24 | | " | " | | " | 力石 " | " | " | 4.0 |
| "25 | | " | 吉田川 | | 吉田川 | 新田堰 | 豊浜町 " | 495.0 | 30.0 |
| "26 | | " | " | | " | 苗手 " | " | " | 60.0 |
| "27 | | " | 白坂川 | | 白坂川 | 浜横井 " | " | " | |

| 取 水 量 | | | 取 水 設 備 | | 取 水 期 間 | 備 考 |
|------------------------------|------------------------------|---------|------------|---|-------------|------|
| 最 大 (慣 行) | 常 時 | 許 可 水 量 | 施 設 | 規 模 | | |
| m ³ /sec 0.060 | m ³ /sec 0.030 | | 開 渠 石 積 | 巾 _m ×高 _m 0.7×1.2 | 6月10日～9月30日 | 河川取水 |
| 0.050 | 0.025 | | " | 0.75×1.0 | " | " |
| 0.070 | 0.035 | | " | 1.0×1.5 | " | " |
| 0.300 | 0.150 | | " | 2.0×2.5 | " | " |
| 0.038 | 0.019 | | コンクリート | 0.45×0.4 | " | 溜池取水 |
| 0.300 | 0.150 | | " | 0.5×0.55 | " | " |
| 0.200 | 0.100 | | " | 0.5×0.55 | " | " |
| 0.040 | 0.020 | | " | 0.6×0.55 | " | " |
| 0.010 | 0.005 | | " | 0.7×0.6 | " | " |
| 0.015 | 0.007 | | " | 0.6×0.4 | " | " |
| 0.010 | 0.005 | | " | 0.9×0.7 | " | " |
| 0.015 | 0.007 | | " | 0.8×0.6 | " | " |
| 0.042 | 0.021 | | " | 0.8×0.7 | " | " |
| 0.002 | 0.001 | | " | 0.4×0.3 | " | " |
| 0.002 | 0.001 | | " | 0.4×0.2 | " | " |
| 0.030 | 0.015 | | " | 0.3×0.9 | " | " |
| 0.002 | 0.001 | | " | 0.8×0.6 | " | 河川取水 |
| 0.008 | 0.004 | | " | 0.9×0.7 | " | " |
| 0.015 | 0.007 | | " | 0.8×0.5 | " | " |
| 0.004 | 0.002 | | " | 0.4×0.3 | " | " |
| 0.002 | 0.001 | | " | 0.4×0.25 | " | " |
| 0.012 | 0.006 | | " | 0.6×0.4 | " | 溜池取水 |
| 0.012 | 0.006 | | " | 0.35×0.3 | " | " |
| | | | " | 1.0×2.0 | " | " |
| 0.002 | 0.001 | | " | 1.0×1.0 | " | " |
| 0.013 | 0.007 | | " | 0.8×0.5 | " | " |
| 0.012 | 0.006 | | " | 0.8×0.5 | " | " |
| 0.013 | 0.007 | | " | 0.3×0.3 | " | " |
| 0.070 | 0.035 | | " | 0.8×0.6 | " | " |
| 0.200 | 0.100 | | " | 0.9×0.5 | " | " |
| | | | " | 0.8×0.9 | " | " |

愛 媛 県 農 業 用

| 対照 番号 | 農業水利実 態調査番号 (農林省) | 河川名 | 第1次 支派川名 | 第2次 支派川名 | 該 当 河川名 | 用 水 名 称 | 土地改良区又は 団体の名称 | 団体面積 | かんがい 面 積 |
|----------|-------------------------|-------|-------------|-------------|------------|---------|------------------|--------------------|--------------------|
| 1 | | 山田井川 | | | 山田井川 | 山田井井堰 | 金生土地改良区 | 7 0.0 ^町 | 1 1.8 ^町 |
| 2 | | 金生川 | | | 金生川 | 下井手 " | 半田部落 | 1 1.5 | 1 1.5 |
| 3 | | " | | | " | 井之上 " | 金田部落 | 1 1.1 | 1 1.1 |
| 4 | | " | | | " | 金 沢 " | 上分土地改良区 | 5 3.0 | 8.0 |
| 5 | | " | | | " | 下 分 " | 金生 " | 7 0.0 | 2 8.4 |
| 6 | | 契 川 | | | 契 川 | 徳 永 " | 妻島 " | 1 8 2.0 | 2 0.3 |
| 7 | | " | | | " | 川 東 " | " " | 1 8 2.0 | 3 1.6 |
| 8 | | 堀子川 | | | 堀子川 | 村 松 | 伊予三島市 松柏地区 | 1 0.0 | 1 0.0 |
| 9 | | " | | | " | 本 村 | " " | 1 0.0 | 1 0.0 |
| 10 | | 加茂川 | | | 加茂川 | 柿 木 | " " | 1 3.0 | 1 3.0 |
| 11 | | " | | | " | 平 田 | " " | 1 5.1 | 1 5.1 |
| 12 | | 赤井川 | | | 赤井川 | 松 柏 国 | " " | 1 1.7 | 1 1.7 |
| 13 | | " | | | " | 赤 之 井 | " " | 8.6 | 8.6 |
| 14 | | " | | | " | 岩村新田 | " " | 1 4.1 | 1 4.1 |
| 15 | | " | | | " | 川 西 下 | " " | 6.1 | 6.1 |
| 16 | | " | | | " | 川 西 上 | " " | 1 2.3 | 1 2.3 |
| 17 | | " | | | " | 戸 川 東 | " " | 1 5.3 | 1 5.3 |
| 18 | | " | | | " | 戸 川 西 | " " | 1 1.1 | 1 1.0 |
| 19 | | 海岸寺川 | | | 海岸寺川 | 法 光 坊 | " " | 1 1.2 | 1 1.2 |
| 20 | | 五 宮 川 | | | 五 宮 川 | 下 秋 則 | 中央土地改良区 | 1 9 7.0 | 1 0.0 |
| 21 | | " | | | " | 三 谷 | " " | " | 1 0.0 |
| 22 | | 不老谷川 | | | 不老谷川 | 中 曾 根 | " " | " | 1 9.1 |
| 23 | | 石床川 | | | 石床川 | 石 床 | 伊予三島市 中央土地改良区 | " | 1 6.4 |
| 24 | | 大谷川 | | | 大谷川 | 福 政 | " " | " | 1 5.5 |
| 25 | | 樋之谷尾川 | | | 樋之谷尾川 | 山 田 | " " | " | 1 6.0 |
| 26 | | " | | | " | 正 の 森 | " " | " | 5.5 |
| 27 | | 喜蔵川 | | | 喜蔵川 | 東 寒 川 | 寒川町 " | 1 2 3.0 | 4 0.6 |
| 28 | | 長谷川 | | | 長谷川 | 西 寒 川 | " " | " | 4 4.9 |
| 29 | | 西谷川 | | | 西谷川 | 西各第2 | " " | " | 1 2.1 |
| 30 | | " | | | " | 西各第1 | 豊岡町 " | 1 3 0.0 | 1 3.4 |

取水口一覽表

| 取水 量 | | | 取水 設 備 | | 取水 期 間 | 備 考 |
|------------------------------|------------------------------|---------|---------------|-----------------|--------|-----|
| 最 大 (慣 行) | 常 時 | 許 可 水 量 | 施 設 | 規 模 | | |
| m ³ /sec 0.123 | m ³ /sec 0.031 | 0.123 | 空石積 | L=1.2m H=0.8 | 6月～10月 | |
| 0.120 | 0.031 | 0.120 | コンクリート | L=1.8 H=1.5 | " | |
| 0.116 | 0.030 | 0.116 | 空石積 | L=2.5 H=0.7 | " | |
| 0.083 | 0.021 | 0.083 | " | L=5.0 H=2.1 | " | |
| 0.296 | 0.076 | 0.296 | 石積 コンクリート | L=3.2 H=1.8 | " | |
| 0.211 | 0.044 | 0.211 | コンクリート | L=8 H=2.0 | " | |
| 0.329 | 0.069 | 0.329 | " | L=8 H=1.4 | " | |
| | 0.022 | | 練石積 コンクリート | L=3.1 H=1.0 | " | |
| | 0.022 | | コンクリート | L=2.4 H=0.47 | " | |
| | 0.028 | | " | L=3.7 H=0.9 | " | |
| | 0.033 | | " | L=3.5 H=0.33 | " | |
| | 0.025 | | 可動堰 | L=9.5 H=1.7 | " | |
| | 0.018 | | コンクリート | L=5.2 H=0.6 | " | |
| | 0.031 | | " | L=5.2 H=0.8 | " | |
| | 0.013 | | " | L=5.2 H=0.6 | " | |
| | 0.027 | | " | L=5.2 H=0.6 | " | |
| | 0.033 | | " | L=5.2 H=0.7 | " | |
| | 0.024 | | " | L=7.0 H=0.8 | " | |
| | 0.024 | | 雑石積 | L=3.5 H=1.2 | " | |
| | 0.022 | | コンクリート | L=6.0 H=1.3 | " | |
| | 0.022 | | " | L=5.0 H=1.2 | " | |
| | 0.042 | | " | L=5.5 H=1.4 | " | |
| | 0.036 | | " | L=5.0 H=1.2 | " | |
| | 0.034 | | 雑石積 | L=7.0 H=1.4 | " | |
| | 0.035 | | " | L=3.5 H=1.0 | " | |
| | 0.012 | | コンクリート | L=7.0 H=1.4 | " | |
| | 0.089 | | " | L=5.5 H=1.3 | " | |
| | 0.098 | | 雑石積 | L=4.8 H=1.2 | " | |
| | 0.026 | | コンクリート | L=5.0 H=1.0 | " | |
| | 0.029 | | 雑石積 | L=4.5 H=1.2 | " | |

| 対照 番号 | 農業水利実 態調査番号 (農林省) | 河川名 | 第1次 支派川名 | 第2次 支派川名 | 該当 河川名 | 用水名称 | 土地改良区又は 団体の名称 | 団地面積 | かんがい 面積 |
|----------|-------------------------|------|-------------|-------------|-----------|-------------|------------------------|--------------------|-------------------|
| 31 | | 豊岡川 | | | 豊岡川 | 大町用水 | 豊岡町土地改良区 | 130.0 ^町 | 22.3 ^町 |
| 32 | | " | | | " | 上五良野 | " | " | 10.8 |
| 33 | | 鎌谷川 | | | 鎌谷川 | 下五良野 | " | " | 11.4 |
| 34 | | 豊岡川 | | | 豊岡川 | 豊田 | " | " | 15.5 |
| 35 | | 大地川 | | | 大地川 | 1番ハネ | " | " | 20.6 |
| 36 | | " | | | " | 新井手 | " | " | 22.0 |
| 37 | | " | | | " | 野田堰 | 宇摩郡土居町 長津土地改良区 | 196.7 | 56.4 |
| 38 | | 面白川 | | | 面白川 | 津根堰 | " | " | 63.4 |
| 39 | | 浦山川 | | | 浦山川 | 畑野 " | 土居土地改良区 | 186.0 | 21.5 |
| 40 | | " | | | " | 入野 " | " | " | 31.6 |
| 41 | | " | | | " | 土居 " | " | " | 51.1 |
| 42 | | 関川 | | | 関川 | 岩淵 " | 天満土地改良区 熊崎 " | 136.3 | 59.2 |
| 43 | | 西谷川 | | | 西谷川 | 畑野 " | 土居 " | 186.0 | 27.6 |
| 44 | | 関川 | | | 関川 | 神木 " | 北野 " | 100.0 | 12.4 |
| 45 | | " | | | " | 榎川堰 | " | " | 22.7 |
| 46 | | " | | | " | 伊平 " | " | " | 15.4 |
| 47 | | " | | | " | 古川 " | " | " | 32.2 |
| 48 | | " | | | " | 大久 " | 上野土地改良区 | 143.0 | 18.4 |
| 49 | | " | | | " | カジャ下 " | 北野 " | 100.0 | 13.2 |
| 50 | | " | | | " | 樋井手 " | " " | 100.0 | 13.6 |
| 51 | | " | | | " | 乙井手 " | 上野 " | 143.3 | 19.2 |
| 52 | | " | | | " | 梅ヶ久保 " | 北野 " | 100.0 | 11.2 |
| 53 | | " | | | " | 猿食 " | " " | 100.0 | 10.0 |
| 54 | | " | | | " | 中井手 " | 上野 " | 143.0 | 39.2 |
| 55 | | " | | | " | 内ノ川 " | " " | " | 20.0 |
| 56 | | " | | | " | 関 " | 北野 " | 100.0 | 22.0 |
| 57 | | 渦井川 | | | 渦井川 | 鮭川用水 | 大生院 " | 115.0 | 30.0 |
| 58 | | 小河谷川 | | | 小河谷川 | 且之上 " | 且之上 " | 61.2 | 61.2 |
| 59 | | 小味地川 | | | 小味地川 | 治良丸 " | 治良丸 " | 22.0 | 22.0 |
| 60 | | 国領川 | | | 国領川 | 洪水 " | 上泉・角野・中村・ 金子新庄土地改良区 | 581.7 | 350.0 |
| 61 | | " | | | " | 庄内新須賀 用水 | 下泉・庄内・ 新須賀土地改良区 | 185.3 | 183.0 |

| 取水量 | | | 取水設備 | | 取水期間 | 備考 |
|-----------------------------------|---------------------------|------|----------------|----------------------------|--------------|------|
| 最大 (慣行) m ³ /sec | 常時 m ³ /sec | 許可水量 | 施設 | 規模 | | |
| | 0.049 | | コンクリート 及雑石 | L=5.5m H=1.3 | 6月～10月 | |
| | 0.023 | | " | L=6.1 H=1.2 | " | |
| | 0.025 | | 雑石積 | L=4.7 H=1.0 | " | |
| | 0.034 | | " | L=5.0 H=1.4 | " | |
| | 0.045 | | コンクリート 及雑石 | L=9.0 H=1.4 | " | |
| | 0.048 | | " | L=8.8 H=1.5 | " | |
| | 0.152 | | コンクリート | L=15 H=1.5 | " | |
| | 0.171 | | 空積 | L=15 H=1.0 | " | |
| | 0.058 | | 自然 | L=- H=0 | " | 自然取入 |
| | 0.085 | | コンクリート | L=15 H=2.0 | " | |
| | 0.138 | | " | L=30 H=2.0 | " | |
| | 0.130 | | " | L=40 H=1.0 | " | |
| | 0.074 | | 自然 | L=- H=0 | " | 自然取入 |
| | 0.033 | | コンクリート | L=20 H=1.0 | " | |
| | 0.061 | | " | L=44 H=2.60 | " | |
| | 0.041 | | " | L=40 H=2.0 | " | |
| | 0.089 | | " | L=30 H=1.0 | " | |
| | 0.049 | | " | L=20 H=1.5 | " | |
| | 0.035 | | " | L=30 H=1.5 | " | |
| | 0.036 | | " | L=20 H=1.5 | " | |
| | 0.051 | | 自然取入 | L=- H=0 | " | |
| | 0.030 | | コンクリート | L=20 H=1.5 | " | |
| | 0.027 | | " | L=30 H=1.0 | " | |
| | 0.159 | | " | L=20 H=1.5 | " | |
| | 0.054 | | " | L=20 H=1.5 | " | |
| | 0.059 | | " | L=18 H=1.0 | " | |
| 0.220 | 0.140 | | 頭首工 | 巾m 高m 長m 2.6×5.0×4.14 | " | |
| 0.4 | 0.1 | | コンクリート堰 | " " " 3.0×0.5×1.0 | 6月10日～9月30日間 | |
| 0.096 | 0.050 | | 土堰堤 | 高2.0m 天端巾7.0 外2.0 内法2.5 | " | |
| 1.000 | 0.700 | | 頭首工 (木工沈床) | 巾 高 長 10.0×2.5×8.0 | " | |
| 1.760 | 0.250 | | 頭首工 コンクリート堰 | 15.0×2.30×110.0 | 6月5日～9月30日間 | |

D) 水道用取水口・水源別・県別分類表

| 水源別 県別 | 河川表流水 | | 溜池 | | 地下水 | | 合計 | | 摘要 |
|-----------|-------|-------|----|-----|-----|--------------------|-----|-------|---|
| | ヶ所 | 取水量 | ヶ所 | 取水量 | ヶ所 | 揚水量 | ヶ所 | 取水量 | |
| 徳島県 | 7 | 0.705 | | | 21 | (54,062) 0.620 | 28 | 1.331 | 取水量は原則最大をとり、ないものは常時を集計した。 ()番はm ³ /d |
| 愛媛県 | 25 | 0.557 | | | 27 | (38,158) 0.442 | 52 | 0.999 | |
| 高知県 | 17 | 0.035 | | | 3 | (2,724) 0.032 | 20 | 0.067 | |
| 香川県 | 38 | 2.553 | | | 66 | (104,329) 1.208 | 104 | 3.761 | |
| 計 | 87 | 3.85 | | | 117 | 2.308 | 204 | 6.158 | |

Ⅴ) 徳島県水道用

| 対照 番号 | 河川名 | 第1次 支派川名 | 第2次 支派川名 | 該 河川名 | 取 水 地 点 | 事 業 者 名 又 は 事 業 名 | 水 利 権 者 |
|----------|-----|-------------|-------------|----------|------------------|---|------------------|
| 1 | 吉野川 | | | 吉野川 | 松茂町広島 | 松茂町 | 松茂町 |
| 2 | " | 旧吉野川 | | 旧吉野川 | 北島町高房字八丁野西19左岸堤外 | 鳴門町 | 鳴門町 |
| 3 | " | | | 吉野川 | 石川町藍畑第十 | 徳島市 | 徳島市 |
| 4 | " | 穴吹川 | | 穴吹川 | 穴吹町白山字初草175番の1 | 穴吹町 | 穴吹町 |
| 5 | " | | | 吉野川 | 池田町ウエノ | 池田町 | 池田町 |
| 6 | " | 島山谷 | | 島山谷 | 池田町ハヤシ | 池田町 | 池田町 |
| 7 | " | 鍵掛谷 | | 鍵掛谷 | 池田町ウエマツ | 池田町 | 池田町 |

高知県水道用

| | | | | | | | |
|----|-----|------|-------|--------------|--------------------------------|-------|---------|
| 1 | 吉野川 | | | 高野谷 | 高野谷 | 大川村 | |
| 2 | " | 地藏寺川 | | 花頼谷川 他谷川ノ | 地藏寺川合流点より 上流700m | 土佐村 | 土居、田井部落 |
| 3 | " | " | | 石原川 | 名尻の小流(西石原 野久保) | " | 石原部落 |
| 4 | " | " | 平石川 | ロクロ谷川 | 峯石原ロクロ谷 | " | 峯石原部落 |
| 5 | " | " | | 城谷川 | 城谷(上地合流)点 より上流700m | " | 地藏寺部落 |
| 6 | " | " | 相川川 | | 高須、引地部落(山 腹の湧水) | " | 高須部落 |
| 7 | " | " | | 高野谷川 | 駒野合流点より上流 1,000m | " | 駒野部落 |
| 8 | " | 行川川 | | 行川川 | 下関字中川久保(河 口より上流500m) | 本山町 | 本山町 |
| 9 | " | | | 地蔵 谷 界 | 本山町本山字西谷吉 野川合流点より上流 500m | " | 上街部落 |
| 10 | " | 奥太田川 | | 石堂谷 | 奥太田川合流点より 上流300m | 大豊村 | |
| 11 | " | 松尾川 | | 松尾川 | ンタイプの上流(野川 合流点より上流700m) | " | 舟戸水路組合 |
| 12 | " | 南小川 | | 宮ノ谷 | 川井宮ノ谷 (県道より40m) | " | 川井部落 |
| 13 | " | 穴内川 | | 馬瀬川 | ヒノクチ谷 | " | 馬瀬部落 |
| 14 | " | " | 角茂谷川 | 西ノ川 | 角茂谷川合流点より 上流300m | " | 本村部落 |
| 15 | " | " | | キニウト谷川 | 穴内川合流点より上 流500m | " | 穴内部落 |
| 16 | " | | | 岩原川 | 吉野川合流点より上 流200m | " | 岩原部落 |
| 17 | " | 汗見川 | 奥白髪谷川 | 奥白髪谷川 | 上冬ノ瀬 | 本山営林署 | |

香川県水道用

| | | | | | | | |
|---|----|-----|--|-----|----------|--------|--|
| 1 | 湊川 | 馬宿川 | | 馬宿川 | 引田町川股 | 引田町上水道 | |
| 2 | " | 湊川 | | 湊川 | 白鳥町五名 | 白鳥町上水道 | |
| 3 | " | 与田川 | | 与田川 | 大内町横内170 | 大内町上水道 | |

取 入 口 一 覧 表

| 取 水 量 | | | 取 水 設 備 | | 備 考 |
|----------------------------|----------------------------|--------------------------|-----------|------------------------|----------|
| 最 大 (慣行) | 常 時 | 許可水量 | 施 設 | 規 模 | |
| $\frac{m^3}{sec}$ 0.014 | $\frac{m^3}{sec}$ 0.009 | $\frac{m^3}{d}$ 1.170 | 取 水 ポ ン プ | 75 $\frac{m^3}{h}$ | 表流水 |
| 0.116 | 0.093 | 10.000 | 取水塔 取水ポンプ | 430 $\frac{m^3}{h}$ | " |
| 0.470 | 0.340 | 40.000 | 浅 井 戸 | ϕ 5 m 深13 m 8井 | 浅井戸1番と同じ |
| 0.012 | 0.008 | 1.000 | " | ϕ 4 m 深7 m | " |
| 0.046 | 0.025 | 4.000 | 取 水 ポ ン プ | 40HP×1台 60HP×2台 | " |
| 0.026 | 0.020 | 2.200 | 取 水 堰 堤 | 自 流 | " |
| 0.021 | 0.011 | 1.800 | " | " | " |

取 入 口 一 覧 表

| | | | | | |
|-------|-------|--|-------|---|--|
| | 0.002 | | 堰 堤 | 長3.0m×高さ1.0m× 巾0.4~0.6 | |
| 0.008 | | | " | ϕ 3.4×h 0.95×b 0.3 ~0.6 | |
| 0.001 | | | " | ϕ 8.0×h 2.0 | |
| | 0.001 | | " | ϕ 8.0×b 0.4×0.9 | |
| | 0.001 | | " | ϕ 3.0×h 2.0×b 0.4× ~0.8 | |
| 0.002 | | | 集 水 堤 | ϕ 2.0 m×h 1.0 | |
| | 0.001 | | 堰 堤 | ϕ 4.0×h 2.0×b 0.4 ~0.8 | |
| 0.001 | | | " | ϕ 12.1×h 2.4 | |
| | 0.001 | | " | h 1.5×b 3.0 h 0.5×b 3.0 | |
| 0.001 | | | " | ϕ 3.6×h 0.8×b 0.3 ~0.7 | |
| | 0.001 | | " | ϕ 9.0×h 2.0×b 0.5 ~1.5 | |
| | 0.001 | | " | ϕ 8.0×h 2.2×b 0.3 ~2.1 | |
| | 0.001 | | " | ϕ 1.8×h 1.2×b 0.3 ~0.7 | |
| 0.002 | | | 集 水 槽 | ϕ 5.0×h 2.8×b 0.3~1.7 2.5×2.0×h 2.3 | |
| | 0.001 | | 堰 堤 | ϕ 5.0×h 1.8×b 0.3 ~1.3 | |
| | 0.001 | | 集 水 管 | ϕ 1.0 | |
| 0.008 | | | " | ϕ 0.4 | |

取 入 口 一 覧 表

| | | | | | |
|--------------------|-------|--|-------|---------|---|
| 0.0197 (0.0310) | 0.017 | | 横 井 堰 | | |
| 0.023 (0.046) | 0.017 | | " | | |
| 0.024 | 0.016 | | 浅 井 戸 | 2 m×6 m | ϕ 10 $\frac{m^3}{M}$ ×1.1 $\frac{m^3}{M}$ ×3.75 KW×1 |

| 对照 番号 | 河川名 | 第1次 支派川名 | 第2次 支派川名 | 該 当 河川名 | 取水地点 | 事業者名又 は事業名 | 水利権者 |
|----------|-----|-------------|-------------|---------------|--------------------|---------------|------|
| 4 | 湊川 | 与田川 | | 与田川 | 大内町田面横内 595 | 大内町上水道 | |
| 5 | 津田川 | 津田川 | | 津田川 | 大川町田面王字 100 | 大川町上水道 | |
| 6 | " | " | | " | 大川町富田西古枝 3668 | " | |
| 7 | 鵜部川 | 鵜部川 | | 鵜部川 | 長尾町西 1.805 | 長尾町上水道 | |
| 8 | " | " | | " | 長尾町造田是弘 | " | |
| 9 | " | " | | " | 志度町鵜庄 4.169 | 志度町上水道 | |
| 10 | " | " | | " | 志度町鵜庄山脇 | " | |
| 11 | 新川 | 牟礼川 | | 牟礼川 | 牟礼町川東 | 牟礼町上水道 | |
| 12 | " | " | | " | 牟礼町大町金山 | " | |
| 13 | " | 新川 | | 新川 | 三木町水上 1,019 | 三木町 平木簡易水道 | |
| 14 | " | " | | " | 三木町下高岡 1,943 | 下高岡簡易水道 | |
| 15 | " | " | | " | 高松市新田町 | 高松市上水道 | |
| 16 | 香東川 | | | 香東川 | 香川町岩崎橋 | " | 香川県 |
| 17 | " | | | " | 香川町竜満地 | " | |
| 18 | " | | | " | 高松市鵜市町 | " | |
| 19 | " | 本津川 | | 本津川 | " 香西本町 | " | |
| 20 | " | | | " | " 西春日町 | " | |
| 21 | " | 本津川 | | 本津川 | " 香西町 | " | |
| 22 | 綾川 | | | 綾川 | 綾南町滝宮上川原 1,392 | 綾南町上水道 | |
| 23 | " | | | " | 坂出市府中町石井 | 坂出市上水道 | 香川県 |
| 24 | " | 大東川 | | 大東川 | 飯山町東坂本下川東 | " | |
| 25 | " | " | | " | 宇多津町字岩屋 | 宇多津町上水道 | |
| 26 | 土器川 | | | 土器川 | 丸亀市土居町清水 | 丸亀市上水道 | |
| 27 | " | 金倉川 | | 金倉川 | 丸亀市金倉町川西 | " | |
| 28 | " | " | | " | 琴平町神事場 | 琴平町上水道 | |
| 29 | " | 金倉川 | | 金倉川 | 普通寺市与北町中川 原2526 | 普通寺市上水道 | |
| 30 | " | " | | " | 普通寺市生野町遊塚 6,190 | " | |
| 31 | " | " | | " | 普通寺市大麻町下村 2,197 | " | |
| 32 | 高瀬川 | | | 高瀬川 | 三野町下高瀬平柳 2,214 | 詫間町上水道 | |
| 33 | 財田川 | | | 財田川 | 豊中町本山甲新田 1,861 | 豊中町上水道 | |
| 34 | " | | | " | " 1,810 | " | |

| 取水 量 | | | 取水 設 備 | | 備 考 |
|-------------------|------------------------------|-------------------|---------|--|--|
| 域 大 (慣行) | 常 時 | 許可水量 | 施 設 | 規 模 | |
| } | $\frac{m^3}{sec}$ (0.024) | $\frac{m^3}{sec}$ | 浅 井 戸 | 4 m × 6 m | $\phi 80mm \times 0.65 \frac{m^3}{M} \times 3.75HP \times 1$ |
| | 0.001 (0.003) | 0.003 | " | 3 m × 6 m | $0.45 \frac{m^3}{M} \times 10HP \times 1$ |
| | 0.010 (0.003) | 0.009 | " | 5 m × 6 m | $0.8 \frac{m^3}{M} \times 20HP \times 1$ |
| | 0.013 (0.008) | 0.009 | " | 5 m × 6 m | $\phi 100mm \times 44 \frac{m^3}{hr} \times 1$ $\phi 100mm \times 41 \frac{m^3}{hr} \times 1$ |
| | 0.010 (0.012) | 0.008 | " | 4.5 m × 5.5 m | $\phi 65mm \times 20 \frac{m^3}{hr} \times 1$ $\phi 65mm \times 24 \frac{m^3}{hr} \times 1$ |
| | 0.013 (0.029) | 0.010 | " | 3 m × 6 m | $1.12 \frac{m^3}{M} \times 11 KW \times 1$ |
| | 0.013 (0.017) | 0.010 | " | 3 m × 6 m | $1.12 \frac{m^3}{M} \times 11 KW \times 1$ |
| | 0.010 (0.031) | 0.008 | 集 中 埋 梁 | | $2 \frac{m^3}{M} \times 1$ $4 \frac{m^3}{M} \times 1$ |
| | 0.002 (0.004) | 0.001 | 横 井 堰 | | |
| | 0.009 (0.019) | 0.063 | | 浅 井 戸 | 5 m × 5.5 m |
| | " | | | 5 m × 5.5 m | 15 HP × 2 |
| 0.029 (0.023) | 0.018 | | 集 中 埋 管 | 0.5 m × 5.5 m | $\phi 200 \times 1.75 \frac{m^3}{M} \times 11 KW \times 2$ |
| 0.333 | 0.231 | 0.255 | 横 井 堰 | | |
| 0.333 (0.231) | 0.081 | | 取 水 塔 | | $12 \frac{m^3}{M} \times 30 KW \times 1$ $6 \frac{m^3}{M} \times 15 KW \times 1$ |
| 0.214 (0.058) | 0.150 | | | | 御殿貯水地 (上水専用) |
| 0.185 (0.058) | 0.127 | | 集 中 埋 管 | 1.5 m × 15.4 m | |
| 0.081 (0.058) | 0.058 | | 取 水 塔 | | $2.5 \frac{m^3}{M} \times 13 HP \times 2$ |
| 0.120 (0.070) | 0.085 | | 浅 井 戸 | | $1.75 \frac{m^3}{M} \times 15 HP \times 1$ $3.67 \frac{m^3}{M} \times 30 HP \times 1$ |
| 0.041 (0.041) | 0.010 | | 集 中 埋 管 | 0.9 m × 3.0 m | $1.1 \frac{m^3}{M} \times 1$ |
| 0.125 | 0.097 | 0.140 | " | 1.0 m × 15.0 m | |
| 0.4340 (0.010) | 0.404 | | 横 井 堰 | | |
| 0.030 (0.050) | 0.020 | | 集 中 埋 管 | $\phi 0.5m \times 15m$ $\phi 0.4m \times 15m$ | $1.9 \frac{m^3}{M} \times 2$ |
| 0.087 (0.090) | 0.069 | | " | $\phi 0.6m \times 127m$ | $\phi 200mm \times 2.6 \frac{m^3}{M} \times 3.8 KW$ $\phi 125mm \times 1.8 \frac{m^3}{M} \times 1.8 KW$ |
| 0.069 (0.070) | 0.056 | | " | $\phi 0.6m \times 86m$ | $\phi 175mm \times 4.2 \frac{m^3}{M} \times 15 KW$ $\phi 150mm \times 2.5 \frac{m^3}{M} \times 19 KW$ |
| 0.019 (0.017) | 0.012 | | " | $\phi 0.3m \times 12m$ | $1.0 \frac{m^3}{M} \times 1$ |
| 0.039 (0.040) | 0.111 | | 浅 井 戸 | $\phi 0.5m \times 8m$ | 第1水源 30 KW × 2 |
| 0.036 (0.040) | 0.024 | | " | $\phi 0.3m \times 30m$ | 第2水源 30 KW × 1 22 × 1 |
| 0.012 (0.020) | 0.011 | | " | $\phi 3m \times 7m$ | 大麻水源 15 KW × 1 |
| 0.023 (0.020) | 0.016 | | " | $\phi 4m \times 6m$ | $2.592 \frac{m^3}{M} \times 10HP \times 2$ |
| 0.045 (0.046) | 0.031 | | " | $\phi 6m \times 6m$ | 第2水源 $\phi 110mm \times 65 \frac{m^3}{hr} \times 40HP \times 3$ |
| 0.032 (0.035) | 0.023 | | " | $\phi 6m \times 6m$ | 第1水源 $\phi 110mm \times 65 \frac{m^3}{hr} \times 40HP \times 3$ |

| 対照 番号 | 河川 名 | 第1次 支派川名 | 第2次 支派川名 | 該 当 河川 名 | 取 水 地 点 | 事 業 者 名 又 は 事 業 名 | 水 利 権 者 |
|----------|---------|-------------|-------------|-------------------|------------------|---|------------------|
| 35 | 財田川 | | | 財田川 | 観音寺市茂木町 | 観音寺市上水道 | |
| 36 | " | | | " | " 流岡町丸山 | " | |
| 37 | " | | | " | " 流岡町乙井 | " | |
| 38 | " | | | " | " 木大町江藤 | " | |

愛媛県水道用

| | | | | | | | |
|----|-----|------|------|------------|-----------------|-------------------|----------|
| 1 | 吉野川 | 銅山川 | | 赤之井川 | 伊予三島市上柏町 | 伊予三島市上水道 | 伊予三島市 |
| 2 | " | " | | " | " | 川之江市上水道 | 川之江市 |
| 3 | " | " | 上小川 | 上小川 | 伊予三島市金砂町小川上2216 | 住友鋳業所 佐々連鋳業所 専用水道 | 佐々連鋳業所長 |
| 4 | | | " | " | | " | |
| 5 | 関川 | 浦山川 | | 浦山川 | 土居町河内 | 土居町上水道 | 土居町土地改良区 |
| 6 | 荷内川 | | | 荷内川 | 新居浜市荷内 | 新居浜市 | 新居浜市 |
| 7 | 国領川 | 市場川 | | 長川 | 新居船木関の戸 | " | " |
| 8 | 客谷川 | | | 客谷川 | " " 大久保 | " | " |
| 9 | " | | | " | " " 元船木 | " | " |
| 10 | 国領川 | | | 種子川 | " " 川口 | " | " |
| 11 | 尻無川 | | | 尻無川 | " 角野山田 | " | " |
| 12 | " | | | 栃谷 | " " 御蔵 | " | " |
| 13 | 東川 | 小味地川 | | 小味地川 | " 中萩出口 | " | " |
| 14 | 滝井川 | | | 小河谷 | " " 且の上 | " | " |
| 15 | 国領川 | 足谷川 | | 足谷川 | " 立川山黒石 | 中西水道組合 | 中西水道組合 |
| 16 | 尻無川 | 深谷川 | | 尻無川 支上流 | " 角野御蔵 | 深谷組合 | 深谷組合 |
| 17 | 国領川 | 足谷川 | | 大永山川 | " " 黒石 | 住友金属鋳山KK | 住友金属鋳山KK |
| 18 | " | | | 種子川 | " " 新可 | " | 角野町新用水組合 |
| 19 | | | | 打除谷川 | " " 打除 | " | 住友金属鋳山KK |
| 20 | 国領川 | 足谷川 | | 大永山川 | " 中萩鹿森 | " | " |
| 21 | " | " | | 唐谷川 | " 角野東平 | " | " |
| 22 | " | " | 夷永谷川 | 喜三谷川 | " " 奥原 | " | " |
| 23 | | | | 一の谷川 | 宇摩郡別子山村 | " | " |
| 24 | 吉野川 | 銅山川 | | 銅山川 | " " 保土野 | 別子山村 | 別子山村 |
| 25 | " | " | | " | " " 皿 | " | " |

| 取 水 量 | | | 取 水 設 備 | | 備 考 |
|---------------------------------------|----------------------------|------|---------|---------------------------|---|
| 最 大 (慣行) | 常 時 | 許可水量 | 施 設 | 規 模 | |
| $\frac{m^3}{sec}$ 0.057 (0.057) | $\frac{m^3}{sec}$ 0.043 | | 集 水 埋 管 | $\phi 0.6^m \times 70^m$ | $\phi 130mm \times 157^m/M \times 3$ $\phi 100mm \times 0.85^m/M \times 2$ |
| 0.023 (0.023) | 0.023 | | 浅 井 戸 | $\phi 6^m \times 9^m$ | $\phi 130mm \times 1.57^m/M \times 1$ |
| 0.022 (0.022) | 0.022 | | " | $\phi 6.6^m \times 5.8^m$ | $\phi 130mm \times 1.57^m/M \times 1$ |
| 0.016 (0.016) | 0.016 | | " | $\phi 5.0^m \times 9.7^m$ | $\phi 100mm \times 0.85^m/M \times 1$ |

取 入 口 一 覧 表

| | | | | | |
|-------------------------|--------|-----------------------|-------------|--|---------|
| 0.202 | 0.049 | 4,230 $\frac{m^3}{d}$ | 堤防横穴ゲート式 | $\phi 0.9^m$ ヒューム管 | 取水期間年中 |
| 0.202 | 0.052 | 4,500 | " | " | 両市浄水場共同 |
| 0.002 (150 m^3 /日) | 0.0012 | | 取 水 堰 | $L = 3^m$ | |
| 0.007 (750 m^3 /日) | 0.0045 | | " | $\phi 0.3^m$ ヒューム管 | |
| 0.018 (1.5 m^3 /日) | | | 集 水 埋 管 | $\phi 0.3^m$ ヒューム管 | |
| 0.001 | 0.001 | | 取 水 堰 集 水 柵 | $0.4 \times 1.5 \times 4.1^m$ $1.0 \times 1.0 \times 1.2$ | |
| 0.003 | 0.002 | | 取 水 堰 | $0.4 \times 1.8 \times 4.5^m$ | |
| 0.001 | 0.001 | | 止 水 堰 | $0.5 \times 0.3 \times 4.0^m$ | |
| 0.001 | 0.001 | | 取 水 柵 | $1.0 \times 1.6 \times 0.8^m$ | |
| 0.001 | 0.001 | | 取 水 井 | $\phi 1.5H = 4.84^m$ | |
| 0.002 | 0.001 | | 止 水 堰 集 水 柵 | $0.4 \times 1.8 \times 2.7^m$ $1.0 \times 1.0 \times 1.2$ | |
| 0.002 | 0.001 | | 止 水 堰 | $0.85 \times 0.95 \times 1.0^m$ | |
| 0.003 | 0.002 | | 取 水 堰 集 水 柵 | $0.4 \times 1.8 \times 2.7^m$ $1.0 \times 1.0 \times 1.2$ | |
| 0.002 | 0.001 | | 取 水 堰 | $0.4 \times 0.7 \times 1.2^m$ | |
| 0.004 | 0.003 | | 止 水 堰 | $0.6 \times 3.0 \times 4.0^m$ | |
| 0.001 | 0.001 | | 取 水 埋 梁 | $\phi 0.3$ | |
| 0.01 | 0.01 | | 取 水 井 | $140m^2$ 2基 | |
| 0.01 | 0.01 | | 止 水 堰 | $1.0 \times 2.0 \times 4.0^m$ | |
| 0.006 | 0.006 | | " | 5.0×1.5^m | |
| 0.006 | 0.006 | | " | $0.7 \times 2.0 \times 20^m$ | |
| 0.023 | 0.023 | | " | 2.5×5.0 | |
| 0.036 | 0.036 | | " | 1.5×10.0 | |
| 0.01 | 0.01 | | 取 水 柵 | $1.0 \times 2.0 \times 1.5$ | |
| 0.002 | | | 取 水 柵 | $1.5 \times 1.2 \times 1.0$ | |
| 0.002 | | | " | " | |

F) 工業用取水口・水源別・県別分類表

| 水源別 県別 | 河川表流水 | | 溜池 | | 地下水 | | 合計 | | 摘 要 |
|-----------|-------|-------|----|-------|-----|--------------------|-----|--------|---|
| | ヶ所 | 取水量 | ヶ所 | 取水量 | ヶ所 | 揚水量 | ヶ所 | 取水量 | |
| 徳島県 | 5 | 1.465 | | - | 75 | (257,890) 2.985 | 80 | 4.450 | 取水量は原則最大をとり、ないものは常時を集計した。 ()番はm ³ /d |
| 愛媛県 | 14 | 7.56 | 1 | 0.370 | 154 | (251,476) 2.911 | 169 | 10.841 | |
| 高知県 | | - | | - | - | - | | - | |
| 香川県 | | - | | - | 59 | (93,075) 1.077 | 59 | 1.077 | |
| 計 | 19 | 9.025 | 1 | 0.370 | 288 | 6.973 | 308 | 16.368 | |

G) 徳島県工業用

| 対照 番号 | 河川名 | 第1次 支派川名 | 第2次 支派川名 | 該管 河川名 | 取水地点 | 事業者名又 は事業名 | 水利権者 |
|----------|-----|-------------|-------------|-----------|------------------|----------------|----------------|
| 1 | 吉野川 | 旧吉野川 | 今切川 | 分切川 | 徳島市川内町中島 | 東亜合成化学工業 KK | 東亜合成化学工業 KK |
| 2 | 〃 | 〃 | | 旧吉野川 | 板野郡北島町中村字 八丁目 | 日清紡績KK | 日清紡績KK |
| 3 | 〃 | 〃 | 今切川 | 今切川 | 板野郡北島町高房 川ノ上 | 東邦レーヨンKK | 東邦レーヨンKK |
| 4 | 〃 | 〃 | | 旧吉野川 | 板野郡北島町高房 勝瑞境 | 〃 | 〃 |
| 5 | 〃 | 〃 | | 〃 | 鳴門市大麻町川崎 | 大塚化学薬品KK | |

愛媛県工業用

| | | | | | | | |
|----|-----|-----|------|------|----------------------|--------------------|--------------------|
| 1 | 吉野川 | 銅山川 | | 赤之井川 | 伊予三島市上柏町 548の地先 | 川之江水利開発 KK | |
| 2 | 〃 | 〃 | | 〃 | 〃 下柏町 34の地先 | 川之江、伊予三島 工業用水組合 | 川之江、伊予三島 工業用水組合 |
| 3 | 〃 | 〃 | | 〃 | 〃 村松町 591～1の地先 | 合田製紙KK | |
| 4 | 〃 | 〃 | | 〃 | 〃 紙屋町 212～2の地先 | 大王製紙KK | |
| 5 | 〃 | 〃 | | 〃 | 〃 朝日町2 丁目137～1の地先 | 四国製紙KK | |
| 6 | 〃 | 〃 | | 〃 | 〃 村松町 914の地先 | 大王製紙KK | |
| 7 | 〃 | 〃 | | 〃 | 〃 | 川之江機械製紙共 同組合 | |
| 8 | 〃 | 〃 | 日浦谷川 | 日浦谷川 | 宇摩郡別子山村 日浦谷 | 住友金属鋳業KK | 住友金属鋳業KK |
| 9 | 〃 | 〃 | 大野谷川 | 大野谷川 | 〃 〃 大野谷 | 〃 | 〃 |
| 10 | 〃 | 〃 | 新山谷川 | 新山谷川 | 〃 〃 新山谷 | 〃 | 〃 |
| 11 | 〃 | 〃 | 暗谷川 | 暗谷川 | 〃 〃 暗谷 | 〃 | 〃 |
| 12 | 〃 | 〃 | 七番川 | 七番川 | 〃 〃 下七番 | 〃 | 〃 |
| 13 | 〃 | 〃 | 一の谷川 | 一の谷川 | 〃 〃 茂津 | 〃 | 〃 |
| 14 | 国領川 | | | 国領川 | 新居浜市角野町山根 | 新居浜市 | |
| 15 | 〃 | | | 〃 | 〃 角野 | 住友化学新居浜製 造所 | |
| | | | | | | | |
| | | | | | | | |
| | | | | | | | |
| | | | | | | | |
| | | | | | | | |
| | | | | | | | |
| | | | | | | | |
| | | | | | | | |

取 入 口 一 覧 表

| 取 水 量 | | | 取 水 設 備 | | 備 考 |
|-------------|-----|-------|----------------|--|-----|
| 最 大 (慣行) | 常 時 | 許可水量 | 施 設 | 規 模 | |
| | | 0.278 | 渦 水 ポ ン プ | φ0.2 ^m ×50HP×1 | |
| | | 0.347 | ポ ン プ | φ0.3 ^m ×75 ×1 | |
| | | 0.167 | " | φ0.26 ^m ×40HP×2 | |
| | | 0.557 | " | φ0.4 ^m ×80HP×2 | |
| | | 0.116 | ボ ン プ 送 水 管 | φ0.25 ^m ×80HP×2 φ0.35 ^m ×13.0km | |

取 入 口 一 覧 表

| | | | | | |
|---------|-------|-------|--------------------|--|-----------------------------------|
| 2.300 | 0.300 | | 管 路 | φ1.1 ^m ×1.2 ^m | |
| | | 0.830 | 取 水 内 堤 制 水 内 堤 | 1.50 ^m ×8.20 ^m 2.00 ×3.60 ^m | |
| 0.200 | 0.080 | | | φ0.4 ^m ×1.495 ^m | 赤之井川左岸より自然流下方式 |
| 2.000 | 0.820 | | | φ0.8 ×180 | " |
| | 0.090 | | | φ0.5 ×500 | " |
| | 0.750 | | 暗 渠 | 1.00×0.70×500 ^m | 赤之井川右岸より自然流下方式 |
| 0.570 | | | 揚 水 機 | 30 HP ポンプ3台 | " |
| (0.117) | | | 取 水 堤 水 路 | 取水口 (m) 巾 2.0 高さ 1.2 | |
| | | | " | 巾 1.0 高さ 0.85 | |
| | | | " | 巾 0.4 高さ 0.3 | |
| | | | | 巾 0.5 高さ 0.4 | |
| (0.050) | | | | | |
| 0.650 | 0.650 | 0.650 | 取 水 堰 堤 動 式 堰 堤 | 天巾2.500 ^m 広巾14.000 ^m 高さ8.100 ^m 堰長13.000 ^m | 住友共同電力KK山根PS放水口から取水する二つの方法 |
| | 0.370 | | 湧 水 池 | 1.180 ^m | 能力 2.300 ^{m³} |
| | | | | | |
| | | | | | |
| | | | | | |
| | | | | | |
| | | | | | |
| | | | | | |
| | | | | | |
| | | | | | |
| | | | | | |
| | | | | | |

H) 徳島県農業用

| 対照 番号 | 農業水利実 態調査番号 (農林省) | 河川名 | 第1次 支派川名 | 第2次 支派川名 | 該当 河川名 | 排水名称 | 土地改良区又は 団体の名称 | 団体の 面積 | 全流域 面積 |
|----------|-------------------------|-----|-------------|-------------|-----------|------------|------------------|-----------|-----------|
| 1 | 1 | 吉野川 | | | 吉野川 | 東貞方排水 | 徳島市応神村 | 町 76 | 町 1083 |
| 2 | 2 | " | | | " | 正法寺川 | " 藍住町 | 61.5 | 671.0 |
| 3 | 3 | " | | | " | 前川 | " | 16.0 | 231.0 |
| 4 | 4 | " | | | " | 神宮入江川 | 石井町 | 150.0 | 595.5 |
| 5 | 5 | " | | | " | 江川 | 鴨石島井町 | 371.6 | 583.0 |
| 6 | 6 | " | | | " | 柿原排水 | 吉野町 | 77.0 | 98.0 |
| 7 | 7 | " | | | " | 熊谷川 | 土成町 | 530.0 | 749.0 |
| 8 | 8 | " | | | " | 九頭宇谷 | " | 272.0 | 906.0 |
| 9 | 9 | " | | | " | 柿ノ木谷 | 市場町 | 212.0 | 354.0 |
| 10 | 10 | " | | | " | 桑村川 | 麻植西部 土地改良区 | 412.0 | 608.5 |
| 11 | 11 | " | | | " | 学島川 | | | |
| 12 | 12 | " | | | " | 市場谷川 | 市場町 | 162.0 | 232.0 |
| 13 | 13 | " | | | " | 旧川田川 | 山川町 | 167.0 | 506.0 |
| 14 | 14 | " | | | " | 九栗谷川 | 阿波町 | 200.0 | 380.0 |
| 15 | 15 | " | | | " | 松崎谷川 | " | 227.0 | 340.0 |
| 16 | 16 | " | | | " | 庚申原排水 | " | 129.6 | 160.0 |
| 17 | 17 | " | | | " | 西原排水 | 阿波町 | 131.4 | 514.0 |
| 18 | 18 | " | | | " | 中坪排水 | " | 130.0 | 514.0 |
| 19 | 19 | " | | | " | 芝生谷川 | " | 205.0 | 1,104.0 |
| 20 | 20 | " | | | " | 土井谷川 | 脇町 | 190.0 | 810.0 |
| 21 | 21 | " | | | " | 馬新町 木谷川 | " | 73.0 | 435.0 |
| 22 | 22 | " | | | " | 滑谷川 | " | 40.0 | 72.0 |
| 23 | 23 | " | | | " | 高畑谷 | 穴吹町 | 27.8 | 249.0 |
| 24 | 24 | " | | | " | 吉田谷川 | 美馬町 | 221.0 | 703.0 |
| 25 | 25 | " | | | " | 大田川 | 貞光町 | 105.0 | 531.0 |
| 26 | 26 | " | | | " | 西山谷 | " | 35.0 | 62.0 |
| 27 | 27 | " | | | " | 嫁坂谷川 | 美馬町 | 25.2 | 165.0 |
| 28 | 28 | " | | | " | 露谷 | 重滑土地改良区 | 57.0 | 160.0 |
| 29 | 29 | " | | | " | 山口川 | 三加茂町 | 74.0 | 1,156.0 |
| 30 | 30 | " | | | " | 加茂谷川 | " | 122.0 | 2,676.0 |

排水口一覽表

| 計 画 排水量 | 排水施設 | | 当排水口が受ける 用水の番号・名称 | 排水期間 | 備 考 |
|----------------------------|---------------------------------|--|--------------------------|------|-----------------------------|
| | 施 設 | 規 模 | | | |
| m ³ /sec 不 明 | 樋 門 | 幅 ^m 高 ^m 門 2.0×1.6×1 | 87 | | 排水口が受ける用水の番号は農業水利実態 調査番号 |
| " | 鉄筋コンクリート 観 音 開 | | 39、40、67 | | |
| " | 樋門(正法寺樋門) 手 動 巻 上 (名田樋門) | 1.0×1.5×1 | 67 | | |
| " | 樋 門 (神宮入江樋門) | 2.0×2.0×1 | 7 | | |
| 4.5 A | 樋門(江川樋門) 鉄筋コンクリート 観 音 開 | | 95-2 95-3 95-4 | | |
| 不 明 | 自 然 | 幅1.5 | 12-1 (3) | | |
| " | 樋門(通原樋門) 鉄筋コンクリート 観 音 開 | 5.0×4.0×1 | 12-1 | | |
| " | 自 然 | 幅35.0 | 12-1、95-1 | | |
| " | 樋門(伊月樋門) 鉄筋コンクリート 手 動 巻 上 | 2.0×3.0×1 | 12-1、5 | | |
| " | 樋門(川島樋門) 鉄筋コンクリート 観 音 開 | 5.0×4.0×1 | 川島用水 | | |
| " | 樋門(学島樋門) 鉄筋コンクリート 観 音 開 | 4.2×3.3×1 | 学島用水 | | |
| " | 自 然 | 幅2.5 | 金清用水 | | |
| " | " | 幅25.0 | 諏訪用水 103、104、105 | | |
| " | " | 幅6.0 | 12-1 | | |
| " | " | 幅5.0 | 谷島用水、12-1 | | |
| " | " | 幅3.0 | 105-1、12-1 | | |
| " | " | 幅1.5 | 9、102、12-1 | | |
| " | " | 幅4.5 | 薬師谷用水、10 12-1 | | |
| " | " | 幅8.0 | 薬師谷用、11 12 | | |
| " | " | 幅5.5 | 13-1、13-2、 108、110、13 | | |
| 60.0A | " | 幅2.0 | | | |
| 不 明 | " | 幅3.0 | 14、111 | | |
| " | " | 幅4.0 | 113-1 | | |
| 28.0 | " | 幅10.0 | 15、113、115 115-1 | | |
| 不 明 | " | 幅20.0 | 113-1 | | |
| " | " | 幅2.0 | 貞光用水、宮下用 水、馬出用水 | | |
| " | " | 幅2.5 | 16、114 | | |
| 0.673 | 暗渠、コンクリート、 ビューム管 | 内径1.0 | 16 | | |
| 不 明 | 自 然 | 幅10.0 | 20-1 | | |
| " | " | 幅30.0 | 20、20-1 | | |

| 対照 番号 | 農業水利実 態調査番号 (農林省) | 河川名 | 第1次 支派川名 | 第2次 支派川名 | 該 当 河川名 | 排 水 名 称 | 土地改良区又は 団体の名称 | 団体の 面 積 | 全流域 面 積 |
|----------|-------------------------|-------|-------------|-------------|----------------------|--------------|-------------------|------------|------------|
| 31 | 31 | 吉野川 | | | 吉野川 | 稻持川 | 三加茂町 | 55.9 町 | 440.0 町 |
| 32 | 32 | " | | | " | 馬来谷川 | 三好町 | 43.0 | 311.0 |
| 33 | 43 | 沖ノ洲川 | 新町川 | 沖ノ洲川 | 沖ノ洲川 新町川 | 大岡排水 | 渭東、渭北 土地改良区 | 24.6 | 27.0 |
| 34 | 44 | " | " | " | " | 金沢排水 | " | 29.7 | 32.0 |
| 35 | 45 | " | " | " | " | 北新田排水 | 沖ノ洲水利組合 | 15.0 | 15.0 |
| 36 | 46 | " | " | " | " | 末広排水 | 末広土地改良区 | 29.1 | 68.0 |
| 37 | 47 | 新町川 | " | " | 新町川 | 沖ノ洲排水 | 沖ノ洲水利組合 | 99.0 | 167.0 |
| 38 | 48 | " | " | " | " | 田宮川 | 徳島市 | 564.0 | 1,000.0 |
| 39 | 49 | " | " | " | " | 久保田排水 | " | 33.0 | 38.0 |
| 40 | 50 | " | " | " | " | 住吉島排水 | 住吉島土地改良 区(徳島市) | 25.8 | 81.0 |
| 41 | 51 | " | " | " | " | 興源寺川 | 徳島市 | 74.2 | 161.0 |
| 42 | 52 | 榎瀬江湖川 | 旧吉野川 | 今切川 | 榎瀬江湖川 旧吉野川 今切川 | 上別宮排水 | " | 40.0 | 53.0 |
| 43 | 53 | " | " | " | " | 沖島排水 | 川内土地改良区 | 29.0 | 31.5 |
| 44 | 54 | " | " | " | " | 久木排水 | 徳島市 | 49.0 | 73.0 |
| 45 | 55 | 鮎喰川 | 鮎喰川 | | 鮎喰川 | 飯尾川 | 麻名用火土地改 良区、徳島市 | 3,621.0 | 7,155.0 |
| 46 | 56 | 飯尾川 | " | | 飯尾川 | 寺谷川 | 鴨島町 | 95.0 | 420.0 |
| 47 | 57 | " | " | | " | 三谷川 | " | 154.0 | 530.0 |
| 48 | 58 | " | " | | " | 藤井川谷 | " | 51.0 | 220.0 |
| 49 | 59 | 旧吉野川 | 旧吉野川 | | 旧吉野川 | 里浦干拓排水 | 鳴門市 | 74.0 | 124.5 |
| 50 | 60 | " | " | | " | 豊久干拓排水 | 松茂土地改良区 | 200.0 | 378.8 |
| 51 | 61 | " | " | | " | 徳長干拓排水 | 鳴門市 | 13.0 | 63.1 |
| 52 | 62 | " | " | | " | 向喜来干拓排水 | 松茂土地改良区 | 88.0 | 103.0 |
| 53 | 63 | " | " | | " | 長岸北野 干拓排水 | 松茂町 | 60.0 | 128.0 |
| 54 | 64 | " | " | | " | 中喜来干拓排水 | " | 41.7 | 71.5 |
| 55 | 65 | " | " | | " | 倉野干拓排水 | " | 17.7 | 36.0 |
| 56 | 66 | " | " | | " | 牛屋島干拓排水 | 牛屋島土 地改良区 | 128 | 15.0 |
| 57 | 67 | " | " | | " | 大谷川放水路 | 鳴門市 | 760.0 | 789.0 |
| 58 | 68 | " | " | | " | 土池川 | " | 263.0 | 329.0 |
| 59 | 69 | " | " | | " | 中須排水 | 中須土地改良区 (北島町) | 54.0 | 112.0 |
| 60 | 70 | " | " | | " | 西高房排水 | 北島町 | 11.0 | 18.5 |
| 61 | 71 | " | " | | " | 樋殿谷川 | 鳴門市 | 22.3 | 1,372.0 |

| 計 画 排水量 | 排 水 施 設 | | 当排水口が受ける 用水の番号・名称 | 排水期間 | 備 考 |
|----------------------------|---------|--|---------------------------------|------|-----|
| | 施 設 | 規 模 | | | |
| m ³ /sec 不 明 | 自 然 | 幅 ^m 高 ^m 門 幅 2.0.0 | 20 | | |
| " | " | 幅 2.6.0 | 118-1、121、 122、125 | | |
| " | 樋 門 | 0.9×1.8×1 | 1 | | |
| 0.13 | " | 1.0×1.8×1 3ヶ所 | 1 | | |
| 0.09 | " | 0.2×1.0HP×1 0.6×0.6×1 3ヶ所 | 天水によるかんがい地区 | | |
| 0.56 | " | 0.58×3.0HP×1 3.0×1.2×1 | 天水、急水路によるかんがい地区 | | |
| 不 明 | " | 0.50×8.0HP×1 3.0×1.2×1 | 天水、急水路によるかんがい地区 | | |
| 1450 | 自 然 | 0.50×5.0HP×1 3.0×1.2×1 | 天水、急水路によるかんがい地区 (伏流、揚水機) | | |
| 不 明 | 樋 門 | 1.0×1.2×1 3ヶ所 | 地下水揚水機又は掘 抜のかんがい地区 | | |
| 0.235 | " | 0.9×2.0×3 | 住吉島用水(揚水機) | | |
| 不 明 | " | 1.25~0.9×2.0 ×1 (5ヶ所) | 1、天水利用、助 任西用水 | | |
| " | 樋 門 2ヶ所 | 1.75×1.62×1 1.25×1.1×1 | 上別宮、金剛用水 天水地区 | | |
| " | " 2ヶ所 | 0.95×2.2×1 1.2×1.1×1 | 上別宮、金剛用水 天水地区 | | |
| " | 樋 門 | | 85 | | |
| " | " | 3.4×3.0×2 3.4×2.5×3 2.0×2.0×1 | 7、29、25、30、31 32、34、35、36、37 | | |
| " | 自 然 | 幅 4.0 | 7 | | |
| " | " | 幅 4.0 | 一の坪用水 | | |
| " | " | 幅 1.7 | | | |
| " | 樋 門 | 1.3×1.5×3 | | | |
| 0.813 | 排 水 機 | 0.5×4.0HP×2 | 43、41-1 | | |
| 不 明 | 樋 門 | 0.5×4.0HP×1 0.85×1.8×1 | 75 | | |
| " | " | 0.5×3.0HP×1 2.0×2.0×1 | 41-1 | | |
| " | 自 然 | | 78-1、78-3 78-2 | | |
| " | " | 0.4×2.0HP×1 | 44-2 | | |
| " | 樋 門 | 1.0×1.0×1 | 44、44-1 | | |
| " | " | 2.0×1.0×1 (2ヶ所) | 46 | | |
| " | " | 4.0×4.0×2 | | | |
| " | " | 3.5×3.5×2 | 47、50、57、 58 | | |
| " | " | 1.5×1.2×1 | 54 | | |
| " | 自 然 | 幅 3.0 m | 55 | | |
| " | " | 幅 2.1.0 | 58、59 | | |

| 対照 番号 | 農業水利実 態調査番号 (農林省) | 河 川 名 | 第 1 次 支派川名 | 第 2 次 支派川名 | 該 当 河 川 名 | 排 水 名 称 | 土地改良区又は 団体の名称 | 団体の 面 積 | 全流域 面 積 |
|----------|-------------------------|-------|---------------|---------------|--------------|----------------|------------------|------------|------------|
| 62 | 72 | 旧吉野川 | 旧吉野川 | | 旧吉野川 | 井利口川 | 藍住町 | 141.0 | 231.5 |
| 63 | 73 | " | " | | " | 板東谷川 | 鳴門市 | 52.0 | 1,680.0 |
| 64 | 74 | " | " | | " | 安征排水 | 藍住町 | 25.0 | 37.5 |
| 65 | 75 | " | " | | " | 東郷排水 | " | 13.0 | 20.5 |
| 66 | 76 | " | " | | " | 成瀬排水 | " | 42.0 | 64.5 |
| 67 | 77 | " | " | | " | 西谷川排水 | 鳴門市 | 97.0 | 239.0 |
| 68 | 78 | " | " | | " | 富谷川排水 | 板野町 | 50.0 | 511.0 |
| 69 | 79 | " | " | | " | 大寺排水 | " | 55.0 | 163.0 |
| 70 | 80 | " | " | | " | 大坂谷川 | " | 64.5 | 1,071.0 |
| 71 | 81 | " | " | | " | 黒谷川 | " | 39.5 | 1,290.0 |
| 72 | 82 | " | " | | " | 宮川谷内川 | 上土坂成町 | 909.2 | 5,716.0 |
| 73 | 83 | " | " | | " | 栄排水 | 板野町 | 60.0 | 192.0 |
| 74 | 84 | " | " | | " | 板名用排水路 | 板名土地改良区 | 1,011.2 | 1,352.5 |
| 75 | 118 | " | " | | " | " | " | 1,011.2 | |
| 76 | 85 | 撫養川 | " | 撫養川 | 撫養川 | 鳴南排水 | 鳴南土地改良区 | 120.0 | 170.7 |
| 77 | 86 | " | " | " | " | 大津東郷排水 | 鳴門市 | 450.0 | 464.1 |
| 78 | 87 | " | " | " | " | 里浦排水 | " | 81.0 | 157.5 |
| 79 | 88 | " | " | " | " | 立岩排水 | " | 22.0 | 41.6 |
| 80 | 89 | " | " | " | " | 南浜排水 | 発土地改良区 | 22.0 | 62.0 |
| 81 | 90 | " | " | " | " | 原地川(中山川) | 木津土地改良区 | 78.0 | 570.0 |
| 82 | 91 | " | " | " | " | 大代谷川 | 鳴門市 | 80.0 | 289.0 |
| 83 | 92 | 汐川 | " | 汐川 | 汐川 旧吉野川 | 大津戒野排水 | " | 160.0 | 389.9 |
| 84 | 93 | " | " | " | " | 旧大谷川 | " | 126.0 | 233.5 |
| 85 | 94 | 今切川 | " | 今切川 | 今切川 旧吉野川 | 小松排水 | 小松土地改良区 | 150.0 | 219.3 |
| 86 | 95 | " | " | " | " | 宮島排水 | 川内土地改良区 | | |
| 87 | 96 | " | " | " | " | 百間場排水 (千石川) | " | 630.1 | 921.4 |
| 88 | 97 | " | " | " | " | 近藤排水 | " | | |
| 89 | 98 | " | " | " | " | 登岡排水 | 松茂土地改良区 | 33.3 | 73.5 |
| 90 | 99 | " | " | " | " | 山手排水 | " | 53.8 | 103.5 |
| 91 | 100 | " | " | " | " | 広島排水 | 松茂町 | 18.0 | 26.5 |
| 92 | 101 | " | " | " | " | 鯛浜排水 | 北島町 | 160.0 | 290.5 |

| 計 画 排水量 | 排水施設 | | 当排水口が受ける 用水の番号・名称 | 排水期間 | 備 考 |
|--------------------------------|----------------|--|----------------------------------|------|-----|
| | 施 設 | 規 模 | | | |
| m^3/sec 不 明 | 樋 門 | 幅 ^m 高 ^m 門 幅 4.0 | 39、60、61 60-1、60-2 | | |
| " | " | 幅 130.0 | | | |
| " | " | 幅 4.0 | 61 | | |
| " | " | 幅 3.2 | 61 | | |
| " | " | 幅 2.7 | 63、61 | | |
| " | " | 幅 4.0 | 62、62-1 | | |
| " | " | 幅 8.0 | 65 | | |
| " | " | 幅 3.4 | 65 | | |
| " | " | 幅 12.0 | 板西用水、66 | | |
| " | " | 幅 15.0 | 91-1、90 | | |
| " | " | 幅 65.0 | (2、95、97、94) 96 | | |
| " | " | 幅 7.0 | 2 | | |
| 19.14 | 制 限 樋 門 | 0.92×8.0×1 | 23、95 | | |
| 不 明 | " | 3.0×2.0×1 | 23、95 | | |
| " | 樋 " 門 | 1.08×1.3×1 外1ヶ所 | 70 70-1 70-2 72 73 73-1 74 75 | | |
| 1.738 | 排 水 機 3 台 | 0.1W×125HP×1 0.7 × 50 × 1 0.5 × 40 × 1 | 68、69 | | |
| 不 明 | 樋 門 | | | | |
| " | " | 1.2×1.2×1 | | | |
| " | 排 水 機 門 | 0.5×28HP×1 1.25×1.1×2 | 68-1 | | |
| " | 樋 門 | 1.3×1.5×2 | 71 | | |
| " | 自 然 | 幅 14.0 | | | |
| " | 排 水 機 | HP 台 0.8×150×1 | 79、81、76-1 76-2 | | |
| " | 樋 門 (泉松原樋門) | 5.0×9.32×1 3.0×7.82×4 | 76-2、76-3、77 79、81、82 | | |
| 1.19 | 排 水 機 | 0.8×80HP×1 | 84 | | |
| 不 明 | 排 水 機 門 | 0.5×50HP×1 1.8×2 | 84 | | |
| 1.25 | " | 0.8×100HP×1 1.5×2.0×6 | 84 | | |
| 3.300 | " | 1.0×50HP×1 1.2×2.6×2 | 84 | | |
| 不 明 | 排 水 機 | 0.5×40HP×1 | 42-2、43 | | |
| " | 樋 門 | | 43 | | |
| " | " | 0.75×1.5×2 | 43 | | |
| " | " | 1.4×1.4×4 | 52、53-2 | | |

| 対照 番号 | 農業水利実 態調査番号 (農林省) | 河川名 | 第1次 支派川名 | 第2次 支派川名 | 該当 河川名 | 排水名称 | 土地改良区又は 団体の名称 | 団体の 面積 | 全流域 面積 |
|----------|-------------------------|-------|-------------|-------------|---------------|---------|------------------|-----------|-----------|
| 93 | 102 | 今切川 | 旧吉野川 | 今切川 | 今切川 旧吉野川 | 古川排水 | 徳島市 | 町 30.0 | 町 45.0 |
| 94 | 103 | " | " | " | " | 中原排水 | " | 22.0 | 32.5 |
| 95 | 104 | " | " | " | " | 吉成排水 | " | 46.0 | 69.5 |
| 96 | 105 | " | " | " | " | 源九郎川 | 藍住町 | 240.0 | 375.0 |
| 97 | 106 | 鍋川 | " | 鍋川 | 鍋川 旧吉野川 | 東馬詰排水 | 北島町 | 70.6 | 131.0 |
| 98 | 107 | " | " | " | " | 太郎八須用水 | " | 42.0 | 62.5 |
| 99 | 108 | " | " | " | " | 老内排水 | " | 75.4 | 230.0 |
| 100 | 109 | 旧吉野川 | 黒谷川 | 黒谷川 | 黒谷川 | (大伏谷川) | 板野町 | 35.0 | 220.0 |
| 101 | 110 | " | " | " | " | (松谷川) | " | 35.0 | 200.0 |
| 102 | 111 | " | 宮川谷内川 | 宮川谷内川 | 旧吉野川 宮川谷内川 | (盗人谷川) | 上坂町 | 50.0 | 480.0 |
| 103 | 112 | " | " | " | " | (泉谷川) | " | 110.0 | 1030.0 |
| 104 | 113 | 宮内川谷川 | 旧吉野川 | " | " | (庚申谷川) | " | 40.0 | 160.0 |
| 105 | 114 | " | " | " | " | (安楽寺谷川) | 土成町 | 15.0 | 70.0 |
| 106 | 115 | " | " | " | " | (高尾谷川) | " | 35.0 | 460.0 |
| 107 | 116 | " | " | " | " | (八丁谷川) | " | 55.0 | 1090.0 |
| 108 | 117 | 旧吉野川 | 宮川谷内川 | 盗人谷川 | " | (大谷川) | 上坂町 | 20.0 | 162.0 |
| 109 | 119 | 九頭宇谷 | 九頭宇谷 | | 九頭宇谷 | (指谷川) | 土市 成場町 | 165.0 | 412.0 |
| 110 | 120 | 柿の木谷 | 柿の木谷 | | 柿の木谷 | (鶯谷川) | 市場町 | 182.0 | 227.0 |
| 111 | 121 | 川田川 | 川田川 | | 川田川 | 岩谷川 | 山川町 | 190.0 | 966.0 |
| | | | | | | | | | |
| | | | | | | | | | |
| | | | | | | | | | |
| | | | | | | | | | |
| | | | | | | | | | |
| | | | | | | | | | |
| | | | | | | | | | |
| | | | | | | | | | |
| | | | | | | | | | |
| | | | | | | | | | |
| | | | | | | | | | |
| | | | | | | | | | |
| | | | | | | | | | |
| | | | | | | | | | |
| | | | | | | | | | |
| | | | | | | | | | |

愛媛県農業用

| 対照 番号 | 河川名 | 第1次 支派川名 | 第2次 支派川名 | 該 河川名 | 当 排水名称 | 土地改良区又は 団体の名称 | 団体の 面積 | 全流域 排水量 |
|----------|----------------------|-------------|-------------|----------------------|--------------|-------------------|-----------|------------|
| 1 | 金生川 | | | 山田井川 | 二名樋門 | 川の江市 | 町 9.4 | 町 19.2 |
| 2 | " | | | 金生川 | 農人第一樋門 | " | 9.5 | 237.4 |
| 3 | " | | | " | 大江樋門 | " | 50.0 | 344.0 |
| 4 | 樋尾谷川 | | | 樋尾谷川 | 江之元 | 伊予三島市 寒川土地改良区 | 17.0 | 35.0 |
| 5 | 西之谷川 西之谷川 西之谷川 | | | 西之谷川 西之谷川 西之谷川 | 大町第二 | 伊予三島市豊岡 町土地改良区 | 18.0 | 100.0 |
| 6 | 隅田川 | | | 隅田川 | 長田第二 | " | 10.0 | 5.0 |
| 7 | " | | | " | "第三 | " | 10.0 | 4.0 |
| 8 | 大地川 | | | 大地川 | 野田樋門 | 土居町 | 20.0 | 5.0 |
| 9 | 面白川 | | | 面白川 | 八日市 | " | 10.0 | 7.0 |
| 10 | | | | 古子川 檜木川 | 干拓 | " | 10.0 | 246.0 |
| 11 | | | | " | 藤原2 | " | 10.0 | 1.0 |
| 12 | 関川 | | | 関川 | "4" | " | 25.0 | 3.0 |
| 13 | " | | | " | "5" | " | 10.0 | 2.0 |
| 14 | " | | | " | 五明 | " | 25.0 | 3.0 |
| 15 | " | | | " | 角田 | " | 3.0 | 4.0 |
| 16 | 大谷川 | | | 大谷川 | 明星 | " | 25.0 | 4.0 |
| 17 | " | | | " | 水門 | " | 20.0 | 4.0 |
| 18 | " | | | " | 殿新開 | " | 15.0 | 3.0 |
| 19 | " | | | " | 西新開 | " | 10.0 | 2.0 |
| 20(A) | 国領川 | | | 国領川 | 沢津排水 | 吉岡泉新須賀 土地改良区 | 357.9 | 350.0 |
| 20(A) | | | | | | | | |
| 20(B) | | | | | | | | |
| 21 | 国領川 | | | 国領川 | 弁財天排水 | 恒生土地改良区 | 216.8 | 3.0 |
| 22 | " | | | " | 前新開大 井手排水 | " | 216.8 | 330.0 |
| 23(A) | " | | | 又野川 | 多喜浜新田排水 | 多喜浜土 地改良区 | 106.7 | 230.0 |
| 23(B) | | | | | | | | |
| 24 | 阿島川 | | | 阿島川 | 三喜浜排水 | 阿島土地改良区 | 82.5 | 5.0 |
| | | | | | | | | |
| | | | | | | | | |
| | | | | | | | | |

排水口一覽表

| 計 画 排水量 | 排水施設 | | 当排水口が受ける 用水の番号・名称 | 排水期間 | 備 考 |
|--------------------------|-------|---|----------------------|------|-----------------------|
| | 施 設 | 規 模 | | | |
| m ³ /sec A | 巻 上 式 | $\overset{m}{2.30} \times \overset{m}{1.40}$ 1連 | | | |
| A | " | 1.50×1.70 3連 | | | |
| A | " | 1.40×2.40 2連 | | | |
| A | 招 式 | 1.05×1.50 2連 | | | 支流 樋之谷尾川、大倉谷川、喜蔵川、長谷川 |
| A | 巻 上 式 | 1.80×1.00 1連 | | | |
| B | " | 1.00×1.10 1連 | | | |
| B | " | 1.10×1.00 1連 | | | |
| A | " | 1.50×2.00 1連 | | | |
| A | 招 式 | 1.50×1.50 1連 | | | |
| 14.4 A | 巻 上 式 | 1.90×1.90 2連 1.50×1.90 2連 | | | |
| C | 招 式 | 0.45×0.50 1連 | | | |
| A | 巻 上 式 | 1.35×0.12 2連 | | | |
| B | " | 1.10×1.20 1連 | | | |
| A | " | 1.20×1.60 2連 | | | |
| A | " | 1.20×1.35 2連 | | | |
| A | " | 1.50×1.50 1連 | | | |
| B | " | 1.00×1.00 1連 | | | |
| B | " | 1.00×1.00 1連 | | | |
| B | " | 1.00×1.00 1連 | | | |
| 2.0 B | 樋 門 | 2.0×1.5 2連 | 8、9 | | 青戸尾樋門 (年間運転) |
| 3.9 A | ポンプ排水 | 1.20 220HP 1.00 130 | | | 降雨量30mm以上の場合運転 |
| 2.1 A | 樋 門 | 2.0×2.0 2連 | | | 松之端樋門 (年間運転) |
| 1.0 | " | 1.8×1.5 1連 | | | 弁財天樋門 (年間運転) |
| 5.0 | " | 1.5×2.0 3連 | 7 | | 長岩樋門 |
| 5.0 | " | 1.80×1.5 2連 1.80×1.5 4連 | | | 又野川尻樋門 |
| 0.96 | ポンプ排水 | 0.7 75HP | | | 50mm以上降雨量の場合運転 |
| 1.00 | 樋 門 | 1.50×1.50 1連 | 10 | | 三喜浜樋門 (年間運転) |
| | | | | | |
| | | | | | |
| | | | | | |

排水口一覽表

| 計 画 排水量 | 排水施設 | | 当排水口が受ける 用水の番号・名称 | 排水期間 | 備 考 |
|----------------------------|------------------|--|---------------------------|--------------------|--------|
| | 施 設 | 規 模 | | | |
| m ³ /sec 9.0 | 樋門排水機 | φ0.6m×40HP×1台 φ0.4×25×1台 | | | |
| 9.0 | " | 2.55×2.5×2連 φ14×1台 φ0.8×2台 | | | |
| 5.0 | 樋 門 | 1.5×2.0×5連 | | | |
| 49.0 | 自 然 排 水 樋門排水機 | φ1.0×2台 1.7×2.0×3連 | | | |
| 218 | 自 然 排 水 | 8.8×1.80 | | | |
| 36.4 | 樋門排水機 | 1.80×2.2×5連 φ0.7×2台 φ0.6×2台 φ0.5×1台 | | | |
| 68.7 | " | 5.0×4.0×3連 φ1.0×3台 φ1.5×1台 | | | |
| 409.2 | " | 5.5×41×11連 11.0×36×2門 | 樋門5.5×4.4×2 排水機φ0.8×2台 | φ0.5×1台 φ0.6×1台 | |
| | | | | | |
| | | | | | |
| | | | | | |
| | | | | | |
| | | | | | |
| | | | | | |
| | | | | | |
| | | | | | |
| | | | | | |
| | | | | | |
| | | | | | |
| | | | | | |
| | | | | | |
| | | | | | |
| | | | | | |
| | | | | | |
| | | | | | |
| | | | | | |
| | | | | | |
| | | | | | |

1) 愛媛県工業用

| 対 照 号 | 河 川 名 | 第 1 次 支 派 川 名 | 第 2 次 支 派 川 名 | 該 当 河 川 名 | 排 水 地 点 | 事 業 者 名 又 は 事 業 名 |
|----------|---------|------------------|------------------|-----------|---------------------|-------------------|
| 1 | 金 生 川 | | | 金 生 川 | 川之江町破砂子 936 の地先 | 川之江市 |
| 2 | " | | | " | 川之江町井地 780 の地先 | " |
| 3 | 宮 川 | | | 宮 川 | 川之江町宮ノ前2524~1 地先 | " |
| 4 | 契 川 | | | 契 川 | 川之江市斐島町新浜8611の地先 | " |
| 5 | 吉 野 川 | 銅 山 川 | | 赤 之 井 川 | 伊予三島市紙屋町 5 番 1 号の地先 | 大王製紙KK |
| 6 | " | " | | " | 伊予三島市村松町 914 の地先 | " |
| 7 | 海 岸 寺 川 | | | 海 岸 寺 川 | 伊予三島市紙屋町 5 番 2 号 | " |
| 8 | " | | | " | " | 合田製紙KK |
| 9 | " | | | " | 伊予三島市紙屋町 1 番36号の地先 | 四国製紙KK |
| 10 | 川 茂 川 | | | 川 茂 川 | 伊予三島市村松町 370 の地先 | 大王製紙KK |
| 11 | 堀 子 川 | | | 堀 子 川 | " | " |
| 12 | | | | | 新居浜市惣開町地先 | 住友化学新居浜製造所 |
| 13~16 | | | | | 新居浜市新須賀地先 | 菊本製作所 |
| 17~19 | | | | | 新居浜市大江町地先 | 大江製造所 |
| | | | | | | |
| | | | | | | |
| | | | | | | |
| | | | | | | |
| | | | | | | |
| | | | | | | |
| | | | | | | |
| | | | | | | |
| | | | | | | |
| | | | | | | |
| | | | | | | |
| | | | | | | |
| | | | | | | |
| | | | | | | |
| | | | | | | |

排水口一覧表

| 計画排水量 | 排水設備 | | 当排水口が受ける 用水の番号・名称 | 備 考 |
|------------------------------|-------------------------------------|---|----------------------|--------|
| | 施設 | 規模 | | |
| m ³ /sec 5.80 | HP φ1,800 開水路 2.60×1.10 ×1.30 | 70,000m 3,370m | | 下分排水路 |
| 3.50 | " 5.00~3.00×1.50 | 715m | | 井地 " |
| 0.80 | " 1.10~0.50×0.50 | 1,080m | | 馬場 " |
| 1.10 | HP φ1,000 | 310m | | 新浜 " |
| C m ³ /s | HP 開水路 | φ0.80 L=80m 1.50×0.80 L=350m | | |
| B | " | φ0.12 L=6m 1.50×1.00 L=300m | | |
| " | " | φ0.50 L=6m 0.50×0.50 L=120m | | |
| 0.08 | HP | φ0.50 L=6m | | |
| 0.10 | HP 開水路 | φ0.50 L=6m 0.50×0.50 L=250m | | |
| C | HP | φ0.50 L=50m | | |
| " | HP | φ0.50 L=30m | | |
| 3.8 | 大沈殿池 | 延長360mの石積護岸のスキマから自然放流 | | |
| 0.18 0.44 0.07 0.92 | ① 排水溝 ② " ③ ポンド ④ 排水口 | 口径0.40φ 長230m 0.40φ 長210m 自然流下 口径0.60φ 長220m | | |
| 0.83 0.67 0.92 | ① ポンド ② 排水口 ③ " | 石積護岸スキマから自然放流 幅3.4m 深4.9m 長150m 幅1m 深1.9m 長52m | | |
| | | | | |
| | | | | |
| | | | | |
| | | | | |
| | | | | |
| | | | | |
| | | | | |
| | | | | |
| | | | | |
| | | | | |
| | | | | |
| | | | | |
| | | | | |
| | | | | |
| | | | | |
| | | | | |
| | | | | |
| | | | | |
| | | | | |
| | | | | |
| | | | | |

5. 主 要 井 戸 資 料

| | |
|----------------------|-----|
| A) 主要井戸各県用途別分類表..... | 303 |
| B) 主要井戸一覽表..... | 304 |

A) 主要井戸各県用途別分類表

(単位 $\frac{m^3}{day}$)

| | | 農業用井戸 | | 飲料用井戸 | | 工業用井戸 | | 雑用井戸 | | 計 | |
|-----|-------|-------|---------|---------|---------|--------|---------|---------|--------|-------|-----------|
| | | 本数 | 揚水量 | 本数 | 揚水量 | 本数 | 揚水量 | 本数 | 揚水量 | 本数 | 揚水量 |
| 徳島県 | 徳島市 | 118 | 210,160 | 4 | 13,115 | 42 | 135,500 | - | - | 164 | 358,775 |
| | 鳴門市 | - | - | 2 | 4,050 | - | - | - | - | 2 | 4,050 |
| | 名西郡 | 48 | 81,370 | 1 | 15,000 | 3 | 2,620 | - | - | 52 | 98,990 |
| | 板野郡 | 29 | 18,795 | 4 | 13,110 | 25 | 113,490 | - | - | 58 | 145,395 |
| | 阿波郡 | 39 | 63,990 | 3 | 2,852 | - | - | - | - | 42 | 66,842 |
| | 麻植郡 | 27 | 25,477 | 3 | 2,500 | 3 | 5,180 | - | - | 33 | 33,157 |
| | 美馬郡 | 64 | 84,118 | 3 | 2,653 | 2 | 1,100 | - | - | 69 | 87,871 |
| | 三好郡 | 4 | 3,840 | 1 | 782 | - | - | - | - | 5 | 4,622 |
| | 計 | 329 | 487,750 | 21 | 54,062 | 75 | 257,890 | - | - | 425 | 799,702 |
| 香川県 | 高松市 | 8 | 13,330 | 13 | 38,609 | 40 | 53,855 | 23 | 28,332 | 84 | 134,126 |
| | 丸亀市 | 24 | 43,936 | 10 | 15,900 | 6 | 13,841 | 2 | 2,956 | 42 | 76,633 |
| | 坂出市 | - | - | - | - | 1 | 1,350 | - | - | 1 | 1,350 |
| | 善通寺市 | 2 | 2,936 | 3 | 3,850 | 1 | 1,045 | 2 | 1,575 | 8 | 9,406 |
| | 観音寺市 | 9 | 13,208 | 1 | 1,400 | 4 | 6,752 | 1 | 522 | 15 | 21,882 |
| | 大川郡 | 31 | 26,350 | 11 | 7,275 | 2 | 1,366 | - | - | 44 | 34,991 |
| | 木田郡 | 6 | 4,700 | 2 | 1,410 | - | - | - | - | 8 | 6,110 |
| | 綾歌郡 | 14 | 18,465 | 8 | 7,215 | - | - | - | - | 22 | 25,680 |
| | 仲多度郡 | 4 | 7,632 | 9 | 13,950 | - | - | - | - | 13 | 21,582 |
| | 三豊郡 | 8 | 15,654 | 9 | 14,720 | 5 | 14,866 | - | - | 22 | 45,240 |
| | 計 | 106 | 146,211 | 66 | 104,329 | 59 | 93,075 | 28 | 33,385 | 259 | 377,000 |
| 愛媛県 | 新居浜市 | 71 | 109,900 | 27 | 38,158 | 64 | 143,702 | - | - | 162 | 291,760 |
| | 川之江市 | 7 | 15,311 | - | - | 45 | 64,530 | - | - | 52 | 79,841 |
| | 伊予三島市 | 23 | 52,572 | - | - | 45 | 40,464 | - | - | 68 | 93,036 |
| | 宇摩郡 | 43 | 72,389 | - | - | - | - | - | - | 43 | 72,389 |
| | | 計 | 144 | 250,172 | 27 | 38,158 | 154 | 248,696 | - | - | 325 |
| 高知県 | 長岡郡 | - | - | 2 | 2,019 | - | - | - | - | 2 | 2,019 |
| | 土佐郡 | - | - | 1 | 705 | - | - | - | - | 1 | 705 |
| | | 計 | - | - | 3 | 2,724 | - | - | - | 3 | 2,724 |
| | 合計 | 579 | 884,133 | 117 | 199,273 | 288 | 599,661 | 28 | 33,385 | 1,012 | 1,716,452 |

B) 徳島県農業用

| 対照 番号 | 井戸の位置 | 所有者又は 管理 者 | 用 途 | 作井年月 | 深 度 | 井 径 |
|----------|----------|-----------------|------|--------|-------------------|------------------|
| 1 | 徳島市川内町鶴島 | 鶴島西水利組合 | かんがい | S.36.3 | 40.5 ^m | 0.2 ^m |
| 2 | " 住吉町 | 渭東, 渭北 土地改良区 | " | " 30.2 | 25.0 | 2.0 |
| 3 | " " | " | " | " 30.2 | 25.0 | 3.0 |
| 4 | " 田宮町 | 園 藤 安 一 | " | 不 明 | 6.8 | 1.0 |
| 5 | " " | 新 居 利 吉 | " | " | 4.6 | 1.0 |
| 6 | " " | 水 野 義 | " | " | 4.6 | 1.0 |
| 7 | " " | 北 野 五 十 五 | " | " | 4.6 | 1.0 |
| 8 | " " | 大 石 康 男 | " | " | 6.9 | 1.0 |
| 9 | " " | 鈴 江 丹 一 | " | " | 7.0 | 1.0 |
| 10 | " " | 大 石 新 七 | " | " | 6.8 | 1.0 |
| 11 | " " | 鈴 江 岩 蔵 | " | " | 6.5 | 1.0 |
| 12 | " " | 門 田 義 三 郎 | " | " | 6.5 | 1.0 |
| 13 | " " | 太 田 忠 義 | " | " | 6.8 | 1.0 |
| 14 | " " | 山 本 重 太 郎 | " | " | 6.5 | 1.0 |
| 15 | " " | 太 田 忠 義 | " | " | 6.5 | 1.0 |
| 16 | " " | 大 西 栄 | " | " | 6.5 | 1.0 |
| 17 | " 矢三町 | 矢三土地改良区 小南正一 | " | " | 7.0 | 2.5 |
| 18 | " " | " | " | " | 7.0 | 2.0 |
| 19 | " 南庄町 | 増 岡 正 夫 | " | " | 6.5 | 1.0 |
| 20 | " " | 三 木 勝 吉 | " | " | 6.5 | 1.0 |
| 21 | " " | 増 岡 幸 一 | " | " | 6.5 | 2.0 |
| 22 | " " | 稲 木 米 寿 | " | " | 6.5 | 2.0 |
| 23 | " " | " | " | " | 6.5 | 2.0 |
| 24 | " 名東町 | 山 田 禎 助 | " | " | 6.5 | 2.0 |
| 25 | " " | 羽 田 林 八 | " | " | 6.5 | 2.0 |
| 26 | " " | 農 業 高 校 | " | " | 6.5 | 1.5 |
| 27 | " " | 農 事 試 験 場 | " | " | 7.5 | 1.5 |
| 28 | " " | 西 光 雄 | " | " | 7.5 | 1.5 |
| 29 | " " | " | " | " | 7.5 | 1.5 |
| 30 | " " | 下 山 大 介 | " | " | 7.5 | 1.5 |
| 31 | " " | 武 田 信 一 | " | " | 7.5 | 1.5 |

(註) 自然水位・水位降下は聞きとりのため正確度は幾分落ちる。揚水量は揚水可能量である。

井戸一覧表

| 自然水位 | 水位降下 | 揚水量 | ストレーナーの位置 | 備考 |
|------------------|------------------|----------------------------------|---------------------------------------|------------------|
| 1.0 ^m | 1.5 ^m | 1,000 ^{m³/d} | 30.0 ^m ~ 40.5 ^m | 揚水日数 120 |
| 2.1 | 1.8 | 12,600 | | 取水口一覧表(農業) 1 |
| 2.1 | 1.8 | 31,500 | | " " |
| 2.6 | 0.4 | 540 | | " " |
| 1.6 | 0.5 | 900 | | " " |
| 1.6 | 0.5 | 900 | | " " |
| 1.6 | 0.5 | 540 | | " " |
| 2.5 | 0.5 | 870 | | " " |
| 2.5 | 0.4 | 540 | | " " |
| 2.5 | 0.4 | 540 | | " " |
| 2.5 | 0.4 | 510 | | " " |
| 2.5 | 0.4 | 580 | | " " |
| 2.5 | 0.5 | 720 | | " " |
| 2.2 | 0.5 | 510 | | " " |
| 2.4 | 1.0 | 720 | | " " |
| 2.5 | 0.5 | 520 | | " " |
| 2.8 | 0.2 | 4,200 | | 取水口一覧表(農業) 23 |
| 2.8 | 0.2 | 2,800 | | " " |
| 2.3 | 0.2 | 780 | | " " |
| 2.3 | 0.2 | 750 | | " " |
| 2.0 | 0.2 | 1,200 | | " " |
| 2.5 | 0.2 | 1,800 | | " " |
| 2.5 | 0.2 | 1,500 | | " " |
| 2.5 | 0.2 | 2,400 | | 揚水日数 120 |
| 2.5 | 0.2 | 2,400 | | " " |
| 2.7 | 0.3 | 960 | | " " |
| 3.5 | 0.2 | 660 | | " " |
| | | 6,000 | | " " |
| 3.7 | 0.3 | 1,380 | | " " |
| 3.7 | 0.3 | 1,050 | | " " |
| 3.7 | 0.3 | 960 | | " " |

| 対照 番号 | 井戸の位置 | 所有者又は 管理 者 | 用 途 | 作井年月 | 深 度 | 井 径 |
|----------|-----------|-----------------|------|---------|------------------|------------------|
| 32 | 徳島市名東町 | 吉田 存一 | かんがい | 不明 | 7.5 ^m | 1.5 ^m |
| 33 | " " | 寺尾勝三 丞 | " | " | 7.5 | 1.5 |
| 34 | " " | 中村岩吉 | " | " | 7.5 | 1.5 |
| 35 | " " | 岸 太郎 | " | " | 7.5 | 1.5 |
| 36 | " " | 佐藤精一 | " | " | 7.5 | 1.5 |
| 37 | " " | 石村政治 | " | " | 7.5 | 1.5 |
| 38 | " " | 高橋吉生 | " | " | 8.0 | 3.0 |
| 39 | " " | 昭和土地改良区 | " | " | 7.0 | 1.5 |
| 40 | " " | 早淵長蔵 | " | " | 7.0 | 1.5 |
| 41 | " " | 天神幸一 | " | " | 7.0 | 1.5 |
| 42 | " " | 福本唯一 | " | " | 7.0 | 2.0 |
| 43 | " " | 南 繁夫 | " | " | 7.0 | 2.0 |
| 44 | " " | 石本 国夫 | " | " | 7.0 | 1.5 |
| 45 | 板野郡北島町中村 | 鍬光用水組合 | " | S. 37. | 4.50 | 0.15 |
| 46 | " " | 老門 " | " | " 39. | 4.50 | 0.1 |
| 47 | " " | " | " | " 38. | 4.50 | 0.12 |
| 48 | " 藍住町七丁原 | 七丁原組合 七広永信太郎 | " | " 30.5 | 5.60 | 0.75 |
| 49 | 徳島市応神町吉成 | 山崎重明 | " | " 17. | 6.0 | 0.8 |
| 50 | " " " | 森岡進五郎 | " | " 17. | 6.0 | 0.8 |
| 51 | " " " | 村山孝義 | " | " 17. | 6.0 | 0.8 |
| 52 | " " " | 田宮淳二 | " | " 17. | 6.0 | 0.8 |
| 53 | " " 中原 | 山崎茂昭 | " | " 17. | 7.5 | 0.8 |
| 54 | " " " | 内藤勝太郎 | " | " 17. | 7.5 | 0.8 |
| 55 | " " " | 福村茂平 | " | " 40.5. | 2.00 | 0.075 |
| 56 | " " 八幡前 | 井上春男 | " | " 18. | 6.0 | 0.8 |
| 57 | " " 西須賀 | 渡辺昭博 | " | " 34. | 6.0 | 0.075 |
| 58 | " " 東貞方 | 辻 重雄 | " | " 17. | 6.0 | 0.8 |
| 59 | " " 新田 | 佐藤春雄 | " | " | 6.5 | 4.5 |
| 60 | 板野郡藍住町西貞方 | 仁徳組合 | " | " 40.5 | 4.00 | 0.25 |
| 61 | " " 貞光 | 中島組合 | " | " 39.4 | 3.00 | 0.075 |
| 62 | " " 矢上字原 | 矢上原土地改良区 | " | " 34.3 | 1.80 | 0.075 |
| 63 | " " " | " | " | " 35.7 | 1.30 | 0.16 |

| 自然水位 | 水位降下 | 揚水量 | ストレーナーの位置 | 備考 |
|------------------|------------------|--------------------------------|---------------------------------------|----------|
| 3.7 ^m | 0.3 ^m | 600 ^{m³/d} | | 揚水日数 120 |
| 3.7 | 0.3 | 690 | | # # |
| 3.7 | 0.3 | 1,200 | | # # |
| 3.7 | 0.3 | 600 | | # # |
| 3.7 | 0.3 | 1,050 | | # # |
| 3.7 | 0.3 | 660 | | # # |
| 3.5 | 0.3 | 5,400 | | # # |
| 3.5 | 0.3 | 1,200 | | # # |
| 3.5 | 0.3 | 720 | | # # |
| 3.5 | 0.3 | 660 | | # # |
| 3.5 | 0.3 | 2,100 | | # # |
| 3.5 | 0.3 | 1,350 | | # # |
| 3.5 | 0.3 | 600 | | # # |
| 0.3 | 0.1 | 875 | | # 110 |
| 0.3 | 0.1 | 750 | | # # |
| 0.3 | 0.1 | 500 | | # # |
| 2.5 | 4.5 | 1,350 | 54.0 ^m ~ 56.0 ^m | # 100 |
| 3.2 | 2.3 | 2,900 | | # 110 |
| 3.2 | 2.3 | 700 | | # # |
| 3.0 | 2.3 | 1,200 | | # # |
| 3.0 | 0.2 | 1,300 | | # # |
| 3.0 | 4.2 | 1,200 | | # # |
| 3.0 | 4.2 | 800 | | # # |
| 3.0 | 2.0 | 600 | | # 100 |
| 2.1 | 2.4 | 550 | | # 110 |
| 2.1 | 2.4 | 700 | | # # |
| 2.1 | 2.4 | 550 | | # # |
| 2.2 | 3.3 | 900 | | # 90 |
| 7.0 | 1.0 | 2,160 | | # 100 |
| 5.0 | - | 810 | 29.0 ~ 30.0 | # # |
| - | - | 2本 1,600 | | # 90 |
| - | - | 600 | | # # |

| 対照 番号 | 井 戸 の 位 置 | 所有者又は 管 理 者 | 用 途 | 作井年月 | 深 度 | 井 径 |
|----------|--------------|------------------------|------|----------|-------------------|--------------------|
| 64 | 板野郡藍住町奥野字矢上前 | 井隈土地改良区 | かんがい | S. 6. 3 | 42.0 ^m | 0.175 ^m |
| 65 | " " 徳命字西ノ丁 | 名田水利組合 | " | " 17. 3 | 6.0 | |
| 66 | " " 字前張東 | 前張東土地改良区 | " | " 16. 3 | 10.0 | |
| 67 | " " 富吉字大向 | 大向土地改良区 | " | " 33. 2 | 10.0 | 0.15 |
| 68 | " 板野町大幸新田 | 大 島 源 吉 | " | " 17. | 8.0 | 0.7 |
| 69 | " " " | 浜 田 義 治 | " | | 8.0 | 0.7 |
| 70 | " " 板西 | 井 上 倍 一 | " | | 6.5 | 2.0 |
| 71 | " " 大板字西谷 | 向 井 喜 一 郎 | " | | 6.0 | 4.0 |
| 72 | " " " | " | " | | 5.0 | 4.0 |
| 73 | " " " | 宮 本 茂 吉 | " | | 2.0 | 4.0 |
| 74 | " " 字中村 | 小 林 秀 雄 | " | S. 10. 8 | 3.0 | 5.0 |
| 75 | " " 犬伏 | 黒 川 正 行 | " | | 2.5 | 6.0 |
| 76 | 徳島市国府町西黒田 | 北 井 上 西 部 土 地 改 良 区 | " | " 30. | 6.0 | 1.82 |
| 77 | " " " " | " | " | " 29. | 6.5 | 1.82 |
| 78 | " " " | " | " | " 30. | 6.0 | 1.82 |
| 79 | " " 南岩延高田 | 以 西 土 地 改 良 区 | " | " 30. | 5.6 | 2.42 |
| 80 | " " " 居内 | " | " | " 30. | 5.6 | 2.00 |
| 81 | " " " | " | " | " 39. | 5.7 | 3.03 |
| 82 | " " " 西野 | " | " | " 39. | 5.8 | 1.80 |
| 83 | " " 和田居内 | " | " | " 39. | 5.7 | 1.52 |
| 84 | " " " 字原淵 | " | " | " 39. | 5.5 | 1.52 |
| 85 | " " 早瀬南川 | " | " | " 28. | 6.5 | 2.00 |
| 86 | " " " 出口 | " | " | " 28. | 7.6 | 0.9 |
| 87 | " " 荒井 | " | " | " 28. | 7.0 | 1.50 |
| 88 | " " 早瀬南川 | " | " | " 28. | 5.8 | 0.9 |
| 89 | " " 神の木 | " | " | " 28. | 6.0 | 2.00 |
| 90 | " " 北カジャ | " | " | " 28. | 6.0 | 0.9 |
| 91 | " " シズカイ | " | " | " 30. | 6.5 | 1.20 |
| 92 | " " 早瀬字雀原 | " | " | " 30. | 6.0 | 0.9 |
| 93 | " " 府中字若宮 | " | " | " 28. 3 | 8.3 | 1.0 |
| 94 | " " " | " | " | " 28. 3 | 8.3 | 0.9 |
| 95 | " " " | " | " | " 30. | 7.0 | 0.9 |

| 自然水位 | 水位降下 | 揚水量 | エトレーナーの位置 | 備考 |
|----------------|----------------|----------------------------------|-----------|------------|
| - ^m | - ^m | 1,200 ^{m³/d} | | 揚水日数 不明 |
| - | - | 1,000 | | 90 |
| - | - | 1,600 | | 90 |
| - | - | 1,000 | | 90 |
| 6.0 | 1.0 | 530 | | 90 |
| 4.0 | 2.0 | 500 | | 90 |
| 2.5 | 1.0 | 1,170 | | 90 |
| 3.0 | 1.0 | 525 | | 90 |
| 2.0 | 1.5 | 675 | | 90 |
| 0.8 | 0.7 | 600 | | 90 |
| 1.0 | 1.0 | 600 | | 90 |
| 1.0 | 0.5 | 750 | | 90 |
| 3.9 | 0.3 | 900 | | 100 |
| 4.0 | 0.5 | 1,500 | | 100 |
| 3.7 | 0.3 | 900 | | 100 |
| 4.0 | 0.5 | 1,200 | | 80 |
| 3.7 | 0.4 | 3,600 | | # |
| 3.8 | 0.5 | 4,800 | | # |
| 3.8 | 0.4 | 3,600 | | # |
| 3.9 | 0.4 | 4,200 | | # |
| 3.5 | 0.5 | 1,900 | | # |
| 4.0 | 0.2 | 2,200 | | # |
| 4.5 | 0.5 | 750 | | # |
| 4.0 | 1.0 | 1,200 | | # |
| 3.1 | 0.8 | 1,800 | | # |
| 4.0 | 0.2 | 2,100 | | # |
| 3.9 | 0.4 | 900 | | # |
| 3.6 | 0.9 | 960 | | # |
| 3.5 | 0.5 | 900 | | # |
| 4.2 | 0.6 | 1,020 | | # |
| 4.2 | 0.6 | 750 | | # |
| 4.0 | 0.3 | 600 | | # |

| 対照 番号 | 井戸の位置 | 所有者又は 管 理 者 | 用 途 | 作井年月 | 深 度 | 井 径 |
|----------|-------------|----------------|------|--------|------------------|------------------|
| 96 | 徳島市国府町府中宇若宮 | 以西土地改良区 | かんがい | S. 24. | 6.0 ^m | 0.9 ^m |
| 97 | " " " 長楽寺 | " | " | " 26. | 4.7 | 0.9 |
| 98 | " " " 府中 | " | " | " 24. | 6.5 | 2.5 0 |
| 99 | " " " | " | " | " 24. | 7.0 | 0.9 |
| 100 | " " " | " | " | " 24. | 6.0 | 0.9 |
| 101 | " " " | " | " | " 30. | 5.0 | 0.9 |
| 102 | " " " | " | " | " 30. | 5.0 | 0.9 |
| 103 | " " " | " | " | " 30. | 5.0 | 3.0 0 |
| 104 | " " " 中字原淵 | " | " | " 26. | 5.2 | 0.9 |
| 105 | " " " 道免 | " | " | " 28. | 4.5 | 0.9 |
| 106 | " " " 原淵 | " | " | " 30. | 6.5 | 0.9 |
| 107 | " " " 道免 | " | " | " 26. | 4.5 | 1.2 0 |
| 108 | " " " 紙挟 | " | " | " 28. | 5.5 | 1.1 0 |
| 109 | " " " 観音寺 | " | " | " 29. | 5.1 | 1.1 0 |
| 110 | " " " | " | " | " 31. | 5.6 | 1.5 0 |
| 111 | " " " | " | " | " 31. | 5.5 | 28 0 |
| 112 | " " " | " | " | " 31. | 5.5 | 1.2 0 |
| 113 | " " " | " | " | " 30. | 5.6 | 0.9 |
| 114 | " " " | " | " | " 30. | 5.0 | 1.2 0 |
| 115 | " " " | " | " | " 30. | 4.5 | 0.8 |
| 116 | " " " | " | " | " 30. | 3.5 | 1.5 |
| 117 | " " " | " | " | " 31. | 5.0 | 0.9 |
| 118 | " " " | " | " | " 31. | 4.5 | 0.9 |
| 119 | " " " | " | " | " 31. | 4.1 | 1.5 5 |
| 120 | " " " | " | " | " 31. | 5.5 | 1.7 0 |
| 121 | " " " | " | " | " 29. | 5.7 | 1.7 0 |
| 122 | " " " | " | " | " 29. | 4.3 | 1.0 0 |
| 123 | " " " 矢野松はし | " | " | " 26. | 6.4 | 0.9 |
| 124 | " " " 四ッ又 | " | " | " 30. | 5.8 | 0.9 |
| 125 | " " " 矢野 | " | " | " 26. | 8.4 | 0.7 |
| 126 | " " " 竹添 | " | " | " 30. | 4.5 | 1.1 0 |
| 127 | " " " | " | " | " 29. | 5.5 | 1.5 5 |

| 自然水位 | 水位降下 | 揚水量 | ストレーナーの位置 | 備考 |
|------------------|------------------|------------------------|-----------|------------|
| 4.0 ^m | 0.1 ^m | $\frac{m^3}{d}$ 600 | | 揚水日数 80 |
| 3.0 | 0.4 | 1,200 | | # |
| 4.0 | 0.2 | 3,600 | | # |
| 4.2 | 0.5 | 720 | | # |
| 4.1 | 0.5 | 720 | | # |
| 3.5 | 0.5 | 900 | | # |
| 3.5 | 0.5 | 600 | | # |
| 3.0 | 0.9 | 5,400 | | # |
| 3.2 | 0.7 | 1,200 | | # |
| 3.2 | 0.3 | 750 | | # |
| 3.6 | 0.4 | 660 | | # |
| 3.2 | 0.5 | 2,400 | | # |
| 3.3 | 0.9 | 1,200 | | # |
| 3.5 | 0.3 | 1,300 | | # |
| 3.4 | 0.5 | 1,300 | | # |
| 3.5 | 0.2 | 3,600 | | # |
| 3.2 | 0.7 | 1,200 | | # |
| 3.4 | 0.6 | 720 | | # |
| 3.2 | 0.4 | 1,200 | | # |
| 3.0 | 0.4 | 1,050 | | # |
| 2.0 | 0.3 | 1,050 | | # |
| 5.0 | 0.5 | 720 | | # |
| 5.0 | 0.6 | 600 | | # |
| 2.8 | 0.4 | 1,050 | | # |
| 3.0 | 0.3 | 1,350 | | # |
| 3.6 | 0.4 | 1,350 | | # |
| 3.5 | 0.5 | 980 | | # |
| 3.9 | 0.7 | 600 | | # |
| 4.0 | 0.3 | 680 | | # |
| 4.9 | 0.7 | 900 | | 90 |
| 3.6 | 0.3 | 1,200 | | # |
| 4.5 | - | 1,200 | | # |

| 対照 番号 | 井 戸 の 位 置 | 所有者又は 管 理 者 | 用 途 | 作井年月 | 深 度 | 井 径 |
|----------|----------------|----------------|------|--------|------------------|------------------|
| 128 | 徳島市国府町矢野せんだんの木 | 以西土地改良区 | かんがい | S. 27. | 5.5 ^m | 0.9 ^m |
| 129 | " " " | " | " | " 26. | 5.5 | 1.55 |
| 130 | " " 矢野字四ツ又 | " | " | " 30. | 5.2 | 1.55 |
| 131 | " " 延命 | " | " | " 29. | 5.0 | 1.00 |
| 132 | " " " | " | " | " 29. | 5.3 | 2.00 |
| 133 | " " " | " | " | " 40.7 | 6.0 | 2.50 |
| 134 | " " " | " | " | " 37.3 | 5.4 | 1.60 |
| 135 | " " " | " | " | " 40.7 | 5.6 | 1.00 |
| 136 | " " " | " | " | " 40.7 | 9.9 | 3.30 |
| 137 | " " " | " | " | " 40.7 | 9.9 | 3.30 |
| 138 | " " 字敷地 | " | " | " 28.3 | 7.6 | 0.9 |
| 139 | 名西郡石井町 | 内谷水利組合 | " | " 34.2 | 8.0 | 0.2 |
| 140 | " " " | 徳里 " | " | " 36.5 | 6.5 | 1.20 |
| 141 | " " 高川原 | 福田 正 吾 | " | " 35.1 | 8.0 | 0.9 |
| 142 | " " " | 麻名用水 土地改良区 | " | " 32.3 | 7.0 | 2.50 |
| 143 | " 石井町 | " | " | " 33.3 | 7.0 | 2.50 |
| 144 | " " 高川原 | " | " | 不 明 | 6.0 | 1.30 |
| 145 | " " " | 滑 重 利 男 | " | 不 明 | 7.5 | 0.9 |
| 146 | " " " | 井 上 彌 平 | " | " 15.1 | 5.5 | 1.20 |
| 147 | " " " | 井 内 勝 義 | " | " 34. | 5.5 | 1.20 |
| 148 | " " " | 福 田 俊 二 | " | " 37.4 | 6.5 | 1.20 |
| 149 | " " 桜 間 | 桜 井 伊 美 次 | " | " 30.2 | 7.0 | 1.00 |
| 150 | " " 加茂野 | 大 島 保 次 郎 | " | " 30.1 | 7.9 | 1.50 |
| 151 | " " " | " | " | " 30.1 | 7.9 | 1.50 |
| 152 | " " " | 山 川 隆 三 郎 | " | " 34.2 | 7.2 | 1.50 |
| 153 | " " 天 神 | 上 田 正 雄 | " | " 34. | 7.5 | 0.7 |
| 154 | " " " | 井 内 研 二 | " | " 35.2 | 6.0 | 0.9 |
| 155 | " " " | 筒 井 禎 太 郎 | " | " 30.6 | 6.5 | 1.00 |
| 156 | " " " | 井 内 伊 勢 男 | " | " 33.2 | 6.9 | 1.50 |
| 157 | " " " | 久 米 又 四 郎 | " | " 37.8 | 6.9 | 1.50 |
| 158 | " " " | 井 内 龍 助 | " | " 36.3 | 6.9 | 1.50 |
| 159 | " " " | 乾 昭 一 | " | " 33.1 | 6.9 | 1.50 |

| 自然水位 | 水位降下 | 揚水量 | ストレーナーの位置 | 備考 |
|------------------|------------------|----------------------|-----------|------------|
| 3.6 ^m | 0.4 ^m | $\frac{m}{d}$ 720 | | 揚水日数 80 |
| 3.6 | 0.4 | 1,200 | | # |
| 3.9 | 0.3 | 1,200 | | # |
| 3.0 | 0.5 | 900 | | # |
| 3.0 | 0.6 | 3,900 | | # |
| 4.0 | 0.3 | 4,200 | | 30 |
| 3.5 | 0.5 | 1,100 | | 80 |
| 4.0 | 0.3 | 1,100 | | 30 |
| 5.5 | 0.4 | 2,700 | | # |
| 5.5 | 0.4 | 3,600 | | # |
| 4.0 | 0.5 | 1,200 | | 100 |
| 5.2 | 0.8 | 2,700 | | # |
| 5.0 | 0.5 | 1,200 | | 110 |
| 5.5 | 1.5 | 1,200 | | 70 |
| 3.0 | 1.5 | 2,000 | | 80 |
| 3.0 | 1.5 | 2,000 | | # |
| 3.0 | 1.5 | 1,000 | | # |
| 4.0 | 1.5 | 1,500 | | # |
| 3.0 | 1.8 | 600 | | 90 |
| 3.0 | 1.8 | 600 | | # |
| 5.5 | 0.3 | 900 | | 80 |
| 2.0 | 0.5 | 7,200 | | 100 |
| 4.6 | 0.8 | 1,500 | | 90 |
| 4.6 | 0.8 | 1,500 | | # |
| 4.7 | 0.9 | 2,100 | | # |
| 5.0 | 1.5 | 1,200 | | # |
| 3.5 | 1.3 | 1,200 | | 80 |
| 3.7 | 0.6 | 900 | | 110 |
| 3.4 | 0.6 | 1,500 | | # |
| 3.6 | 0.7 | 600 | | # |
| 3.6 | 0.7 | 1,800 | | # |
| 3.6 | 0.7 | 600 | | # |

| 対照 番号 | 井戸の位置 | 所有者又は 管 理 者 | 用 途 | 作井年月 | 深 度 | 井 径 |
|----------|-------------|----------------|------|----------|------------------|-------------------|
| 160 | 名西郡石井町天神 | 高 橋 敏 一 | かんがい | S. 29. 3 | 6.9 ^m | 1.50 ^m |
| 161 | " " 東高畑 | 門 条 森 太 郎 | " | " 30. 3 | 6.0 | 0.9 |
| 162 | 名西郡石井町藍畑 | 官 崎 賀 一 | " | " 30. 3 | 6.5 | 0.9 |
| 163 | " " 東高畑 | 乾 好 雄 | " | " 34. | 6.0 | 0.9 |
| 164 | " " " | 高畑東水利組合 | " | " 36. 3 | 6.0 | 0.9 |
| 165 | " " 藍畑 | 中須土地改良区 | " | " 31. 3 | 7.0 | 1.20 |
| 166 | " " " | 第十 " | " | " 31. 3 | 7.0 | 1.20 |
| 167 | " " 藍畑中須 | 小 川 千 次 郎 | " | " 29. 3 | 7.0 | 1.20 |
| 168 | " " 東覚円 | 原 義 雄 | " | " 36. 3 | 6.0 | 1.20 |
| 169 | " " 高原 | 麻名用水 土地改良区 | " | " 31. 3 | 7.0 | 3.00 |
| 170 | " " 高川原 | 井 内 善 平 | " | " 30. | 6.5 | 0.75 |
| 171 | " " 石 井 | 麻名用水 土地改良区 | " | 不 明 | 6.0 | 1.00 |
| 172 | " " " | " | " | S. 30. 3 | 7.0 | 2.00 |
| 173 | " " 高川原 | " | " | " 31. 3 | 6.0 | 3.00 |
| 174 | " " 石 井 | " | " | " 31. 3 | 7.0 | 1.30 |
| 175 | " " 浦 庄 | " | " | " 26. 3 | 6.0 | 1.00 |
| 176 | " " " | " | " | " 33. 3 | 7.0 | 3.00 |
| 177 | " " " | " | " | " 29. 3 | 7.0 | 2.50 |
| 178 | " " 石 井 | " | " | " 30. 3 | 6.0 | 3.00 |
| 179 | " " 高 原 | " | " | " 34. 3 | 7.0 | 3.00 |
| 180 | " " 西覚円 | 綱 本 茂 三 郎 | " | " 30. 6 | 5.0 | 0.9 |
| 181 | " " 高 原 | 麻名土地改良区 | " | 不 明 | 6.0 | 1.00 |
| 182 | " " 浦 庄 | " | " | S. 27. 3 | 6.0 | 1.00 |
| 183 | " " " | " | " | " 35. 3 | 10.0 | 3.00 |
| 184 | " " " | " | " | " 30. 3 | 7.0 | 2.50 |
| 185 | " " " | 麻名用水 土地改良区 | " | " 34. 3 | 10.0 | 3.0 |
| 186 | " " 高 原 | " | " | " 31. 3 | 5.0 | 2.00 |
| 187 | 板野郡上板町椎ノ本字中 | 板 名 改 良 区 | " | | 6.0 | 0.9 |
| 188 | " " カワリバ | 吉 田 平 八 | " | | 6.0 | 1.00 |
| 189 | " " 栗ノ木 | 七 条 用 水 組 合 | " | " 36. 3 | 8.0 | 1.00 |
| 190 | " " 門 田 | 天神前みかん 栽培組合 | " | | 7.3 | 2.00 |
| 191 | " 吉野町五条北原 | 村 部 中 文 部 | " | | 4.0 | 1.20 |

| 自然水位 | 水位降下 | 揚水量 | エトレーナーの位置 | 備考 |
|------------------|------------------|----------------------------------|-----------|-------------|
| 3.6 ^m | 0.7 ^m | 1,800 ^{m³/d} | | 揚水日数 110 |
| 3.0 | 1.0 | 600 | | 80 |
| 3.6 | 0.4 | 800 | | 80 |
| 4.0 | 1.0 | 840 | | 80 |
| 4.5 | 0.5 | 600 | | 90 |
| 3.6 | 2.4 | 600 | | 90 |
| 3.6 | 0.9 | 600 | | 90 |
| 4.2 | 1.4 | 720 | | 90 |
| 5.0 | 0.4 | 690 | | 100 |
| 3.5 | 1.5 | 3,000 | | 80 |
| 4.5 | 0.5 | 800 | | # |
| 3.0 | 1.5 | 1,000 | | # |
| 3.5 | 1.5 | 2,000 | | # |
| 3.0 | 2.0 | 2,500 | | # |
| 3.0 | 2.0 | 1,000 | | # |
| 3.0 | 1.5 | 1,000 | | # |
| 3.5 | 1.5 | 3,000 | | # |
| 3.5 | 2.0 | 2,000 | | # |
| 2.5 | 2.5 | 3,000 | | # |
| 3.5 | 1.0 | 5,400 | | # |
| 3.5 | 1.0 | 620 | | 100 |
| 3.0 | 1.5 | 1,000 | | 80 |
| 3.0 | 1.5 | 1,000 | | 80 |
| 3.5 | 2.0 | 4,000 | | 80 |
| 3.5 | 2.0 | 2,000 | | 80 |
| 3.5 | 2.0 | 4,000 | | 80 |
| 3.2 | 0.8 | 3,000 | | 90 |
| 4.5 | 0.6 | 520 | | 100 |
| 3.5 | 1.9 | 500 | | 50 |
| 5.0 | 2.3 | 1,200 | | 105 |
| 3.3 | 3.9 | 500 | | 80 |
| 2.0 | 0 | 600 | | 90 |

| 対照 番号 | 井 戸 の 位 置 | 所 有 者 又 は 管 理 者 | 用 途 | 作 井 年 月 | 深 度 | 井 径 |
|----------|-------------|--------------------|------|----------|------------------|-------------------|
| 192 | 板野郡吉野町西条字藤原 | 中 田 長 吉 | かんがい | | 3.4 ^m | 0.15 ^m |
| 193 | " " 篠原南 | 柿 原 用 水 | " | | 5.3 | 1.00 |
| 194 | " " 高畑 | 共同森田政之 | " | | 3.0 | 0.9 |
| 195 | 麻植郡鴨島町先須賀 | 上 田 秀 雄 | " | S. 29. 4 | 7.0 | 1.36 |
| 196 | " " " | 阿 部 信 男 | " | " 26. 7 | 7.0 | 1.21 |
| 197 | " " " | 井 上 隆 義 | " | " 33. 5 | 6.0 | 1.22 |
| 198 | " " " | " | " | " 35. 4 | 8.0 | 1.55 |
| 199 | " " 牛 島 | 斉 藤 正 利 | " | " 30. 5 | 7.0 | 1.62 |
| 200 | " " 宮 間 | 阿 部 義 雄 | " | " 27. 5 | 7.0 | 1.45 |
| 201 | " " 原 | 斉 藤 正 秋 | " | " 25. 5 | 7.0 | 2.15 |
| 202 | " " 上 浦 | 佐 原 太 一 | " | " 28. 6 | 4.0 | 1.20 |
| 203 | " " 知恵島 | 堀 江 武 雄 | " | " 24. 6 | 6.0 | 1.22 |
| 204 | " " 三軒屋 | 大 島 玉 一 | " | " 29. 3 | 6.0 | 1.90 |
| 205 | " " " | 堀 江 武 雄 | " | " 25. 7 | 7.0 | 1.22 |
| 206 | " " 蛭 子 | 大 島 好 一 | " | " 28. 5 | 5.0 | 1.24 |
| 207 | " " 知恵島 | 筒 井 貞 吉 | " | " 28. 5 | 5.0 | 1.65 |
| 208 | " " 喜 来 | 菊 川 信 義 | " | " 27. 6 | 6.0 | 1.24 |
| 209 | " " " | 井 上 頼 夫 | " | " 28. 5 | 5.0 | 1.86 |
| 210 | " " 内 原 | 岡 田 喜 平 | " | " 27. 5 | 6.0 | 1.24 |
| 211 | " " 山 路 | 斉 藤 正 利 | " | " 25. 4 | 8.0 | 2.60 |
| 212 | " " " | " | " | " 27. 4 | 6.0 | 1.30 |
| 213 | " " 森 藤 | 佐 尾 山 武 重 | " | " 27. 5 | 6.0 | 1.95 |
| 214 | " " 鴨 島 | 日 野 正 一 | " | " 32. 4 | 6.0 | 1.36 |
| 215 | " " 飯 尾 | 岡 田 丹 二 | " | " 28. 5 | 7.0 | 1.52 |
| 216 | " " 高の原 | 河 野 進 | " | " 24. 5 | 8.0 | 1.40 |
| 217 | " " 西麻植 | 江 本 哲 夫 | " | " 32. 4 | 5.0 | 1.60 |
| 218 | " " 田 淵 | 仁 木 島 元 一 | " | " 27. 4 | 7.0 | 1.32 |
| 219 | " " " | 植 村 丹 | " | " 24. 5 | 5.0 | 1.30 |
| 220 | " " 敷 地 | 工 藤 信 一 | " | " 26. 4 | 7.0 | 1.60 |
| 221 | " " " | 松 本 頼 太 | " | " 29. 5 | 7.0 | 1.40 |
| 222 | 阿波郡市場町伊月 | 伊月土地改良区 | " | - | 7.0 | 1.00 |
| 223 | " " 善入寺島 | 善入寺島 土地改良区 | " | " 30.12 | 15.0 | 3.00 |

| 自然水位 | 水位降下 | 揚水量 | ストレーナーの位置 | 備考 |
|----------------|----------------|----------------------|-----------|---------------------|
| - ^m | - ^m | $\frac{m}{d}$ 505 | | 揚水日数 60 |
| 1.4 | 2.6 | 900 | | 90 |
| 1.5 | 0.4 | 700 | | 90 |
| 5.2 | 0.8 | 660 | | 92 |
| 5.3 | 0.7 | 510 | | 86 |
| 4.0 | 1.0 | 3,150 | | 88 |
| 6.3 | 0.7 | 645 | | 95 |
| 5.3 | 0.7 | 576 | | 93 |
| 5.3 | 0.7 | 600 | | 95 |
| 5.3 | 0.7 | 1,335 | | 106 |
| 3.0 | 0.5 | 675 | | 92 |
| 4.0 | 1.0 | 1,680 | | 80 |
| 4.0 | 1.0 | 740 | | 97 |
| 5.2 | 0.8 | 630 | | 78 |
| 3.8 | 0.5 | 675 | | 94 |
| 3.8 | 0.4 | 660 | | 80 |
| 4.4 | 0.6 | 504 | | 93 |
| 3.8 | 1.3 | 1,800 | | 87 |
| 4.0 | 0.8 | 1,680 | | 92 |
| 5.5 | 1.0 | 1,680 | | 114 |
| 4.0 | 1.2 | 576 | | 107 |
| 4.3 | 0.7 | 960 | | 105 |
| 4.0 | 1.0 | 576 | | 90 |
| 5.3 | 0.7 | 780 | | 80 |
| 6.0 | 1.0 | 645 | | 84 |
| 3.5 | 0.5 | 695 | | 93 |
| 5.3 | 0.7 | 720 | | 94 |
| 3.2 | 0.8 | 735 | | 94 |
| 5.2 | 0.8 | 960 | | 83 |
| 5.2 | 0.8 | 630 | | 83 |
| 1.5 | 2.5 | 1,000 | | 取水口一覧表(農菜) 6 100 |
| 6.0 | 3.1 | 11,000 | | 100 |

| 対照 番号 | 井戸の位置 | 所有者又は 管理者 | 用途 | 作井年月 | 深 度 | 井 径 |
|----------|------------|---------------|------|----------|-------------------|-------------------|
| 224 | 阿波郡市場町善入寺島 | 善入寺島 土地改良区 | かんがい | S. 30.12 | 15.0 ^m | 3.00 ^m |
| 225 | " " " | " | " | " 31. 6 | 15.0 | 3.00 |
| 226 | " " " | " | " | " 32. 6 | 15.0 | 3.00 |
| 227 | " " " | " | " | " 31. 2 | 15.0 | 3.00 |
| 228 | " " " | " | " | " 32. 5 | 8.0 | 1.50 |
| 229 | " " 上ノ段 | 国 見 倉 市 | " | " 22. | 6.0 | 1.00 |
| 230 | " " 善入寺 | 佐 藤 克 美 | " | " 30. 6. | 8.0 | 2.00 |
| 231 | " " 西香美 | 佐 藤 亀 一 | " | - | 9.0 | 1.0 |
| 232 | " " 田 淵 | 佐 藤 義 雄 | " | - | 8.0 | 2.00 |
| 233 | " " 西ノ岡西 | 佐 藤 鶴 雄 | " | S. 8. | 4.0 | 1.00 |
| 234 | " 山川町天神 | 入 交 肇 太 郎 | " | " 15. 6 | 7.0 | 1.20 |
| 235 | " " 忌 部 | 河 村 定 三 郎 | " | " 8. 6 | 7.0 | 0.75 |
| 236 | " " 官 条 | 宮 本 孝 一 | " | " 10. 6 | 7.0 | 0.7 |
| 237 | " " 堤 外 | 川 端 正 雄 | " | " 15. 6 | 6.0 | 0.6 |
| 238 | " " 諏 訪 | 大 元 嘉 平 | " | " 10. 6 | 1.0 | 0.6 |
| 239 | " " " | 葛 本 平 三 郎 | " | " 10. 6 | 1.0 | 0.6 |
| 240 | " " 若 宮 | 水 本 権 平 | " | " 20. 6 | 6.5 | 0.6 |
| 241 | " " 三 島 | 原 田 政 美 | " | " 13. 6 | 6.5 | 0.6 |
| 242 | " " " | 上 田 幸 雄 | " | " 13. 6 | 6.5 | 0.6 |
| 243 | " " 春 日 | 加 藤 綾 一 | " | " 31. 6 | 6.5 | 0.6 |
| 244 | " " 湯 立 | 住 友 芳 介 | " | " 35. 6 | 7.0 | 2.00 |
| 245 | " " " | " | " | " 35. 6 | 7.0 | 2.00 |
| 246 | " " " | " | " | " 35. 6 | 7.0 | 2.00 |
| 247 | " " " | " | " | " 35. 6 | 7.0 | 2.00 |
| 248 | " " " | " | " | " 35. 6 | 7.0 | 2.00 |
| 249 | " " " | " | " | " 35. 6 | 7.0 | 2.00 |
| 250 | " " " | " | " | " 35. 6 | 7.0 | 2.00 |
| 251 | " " 将喜台 | 岡 島 幸 一 | " | " 27. 6 | 7.0 | 0.6 |
| 252 | " " " | " | " | " 27. 6 | 7.0 | 0.6 |
| 253 | " " " | " | " | " 27. 6 | 7.0 | 0.6 |
| 254 | " " 村 雲 | 石 本 宏 一 | " | " 35. 6 | 8.0 | 2.0 |
| 255 | " " 将喜台 | 岡 島 幸 一 | " | " 27. 6 | 7.0 | 0.6 |

| 自然水位 | 水位降下 | 揚水量 | ストレーナーの位置 | 備考 |
|------------------|------------------|----------------------------------|-----------|-------------|
| 6.0 ^m | 3.0 ^m | 3,000 ^{m³/d} | | 揚水日数 100 |
| 6.0 | 3.0 | 2,600 | | # |
| 6.0 | 3.0 | 4,300 | | # |
| 6.0 | 3.0 | 3,500 | | # |
| 5.0 | 1.9 | 860 | | # |
| 3.0 | 0.2 | 800 | | 90 |
| 4.0 | 1.0 | 4,000 | | 110 |
| 2.0 | 3.0 | 1,200 | | 120 |
| 2.0 | 2.0 | 600 | | 120 |
| 3.0 | 1.0 | 560 | | 90 |
| 5.0 | 0.5 | 1,500 | | 110 |
| 5.5 | 0.5 | 900 | | 110 |
| 5.5 | 0.5 | 900 | | # |
| 5.0 | 0.2 | 600 | | # |
| 5.0 | 0.2 | 1,050 | | # |
| 5.0 | 0.2 | 600 | | # |
| 5.5 | 0.5 | 600 | | # |
| 5.5 | 0.5 | 1,200 | | 100 |
| 5.5 | 0.5 | 660 | | # |
| 5.5 | 0.5 | 510 | | # |
| 6.0 | 0.5 | 1,050 | | # |
| 6.0 | 0.5 | 1,050 | | # |
| 6.0 | 0.5 | 1,050 | | # |
| 6.0 | 0.5 | 600 | | # |
| 6.0 | 0.5 | 900 | | # |
| 6.0 | 0.5 | 900 | | # |
| 6.0 | 0.5 | 600 | | # |
| 5.5 | 0.5 | 900 | | 30 |
| 5.5 | 0.5 | 900 | | # |
| 5.5 | 0.5 | 900 | | # |
| 6.0 | 0.5 | 3,000 | | 60 |
| 5.5 | 0.5 | 900 | | 30 |

| 対照 番号 | 井 戸 の 位 置 | 所 有 者 又 は 管 理 者 | 用 途 | 作 井 年 月 | 深 度 | 井 径 |
|----------|-----------|--------------------|------|----------|------------------|------------------|
| 256 | 阿波郡山川町川田 | 沢 田 忠 雄 | かんがい | S. 28. 6 | 7.0 ^m | 0.6 ^m |
| 257 | " " " | " | " | " 28. 6 | 7.0 | 0.6 |
| 258 | " " " | " | " | " 28. 6 | 7.0 | 0.6 |
| 259 | " " " | " | " | " 28. 6 | 7.0 | 0.6 |
| 260 | " " " | " | " | " 28. 6 | 7.0 | 0.6 |
| 261 | 美馬郡殿町柵田 | 笹 岡 助 作 | " | " 25. | 7.7 | 1.30 |
| 262 | " " " | 小 笠 朝 吉 | " | " 5. | 6.9 | 0.9 |
| 263 | " " " | 藤 本 嘉 平 | " | 不 明 | 8.2 | 0.78 |
| 264 | " " 開拓 | 国 見 兼 一 松 尾 登 秋 | " | S. 39. 6 | 4.1 | 0.22 |
| 265 | " " 下曾江 | 大 西 諫 平 | " | " 21. | 5.8 | 0.9 |
| 266 | " " " | 久 米 田 竹 夫 | " | " 21. | 6.0 | 1.00 |
| 267 | " " 中曾江 | 長 藤 明 | " | " 31. | 6.2 | 0.9 |
| 268 | " " 拝原北 | 竹 沢 良 助 | " | " 20. 8 | 7.1 | 0.95 |
| 269 | " " " | 佐 藤 武 夫 | " | " 20. | 5.3 | 0.8 |
| 270 | " " " | 原 一 | " | " 39. | 5.9 | 0.95 |
| 271 | " " " | 谷 沢 宗 夫 | " | " 14. | 8.2 | 0.95 |
| 272 | " " " 西 | 香 西 幸 雄 | " | " 17. | 7.5 | 1.20 |
| 273 | " " 土 井 | 富 永 茂 利 | " | " 36. | 9.0 | 1.00 |
| 274 | " " " | 王井揚水組合 上 田 恒 夫 | " | " 14.10 | 11.0 | 1.50 |
| 275 | " " 西上野 | 上 本 文 高 | " | " 39. | 10.0 | 0.9 |
| 276 | " " 北の庄 | 宇 山 静 江 | " | " 19. | 6.5 | 0.8 |
| 277 | " " 原 | 佐 野 正 義 | " | " 35. | 6.5 | 0.90 |
| 278 | " " 柴 床 | 都 築 正 夫 | " | " 9. | 9.0 | 0.90 |
| 279 | " " " | 藤 本 猪 雄 | " | " 28. | 9.0 | 1.00 |
| 280 | " " 拝原東 | 秋 山 要 | " | " 30. | 8.2 | 0.95 |
| 281 | " " " 中 | 石 川 兵 八 | " | " 22. | 8.0 | 1.50 |
| 282 | " " 北原 | 拝原水利組合 | " | " 40. 9 | 8.0 | 1.00 |
| 283 | " " 拝原 | 拝原土地改良区 | " | " 17. | 9.0 | 0.60 |
| 284 | " " 拝原東 | 三 宅 岩 夫 | " | " 11. | 5.5 | 1.30 |
| 285 | " " " 西 | 松 尾 覚 | " | " 39. | 10.0 | 0.70 |
| 286 | " " 猪 尻 | 上の段共可施行組合 | " | " 39. 8 | 11.3 | 3.00 |
| 287 | " " " | 土井水利組合 | " | " 36. | 10.0 | 2.00 |

| 自然水位 | 水位降下 | 揚水量 | ストレーナーの位置 | 備考 |
|------------------|------------------|----------------------------------|-----------|------------|
| 6.0 ^m | 0.5 ^m | 2,100 ^{m³/d} | | 揚水日数 30 |
| 6.0 | 0.5 | 2,100 | | 30 |
| 6.0 | 0.5 | 2,100 | | 30 |
| 6.0 | 0.5 | 2,100 | | |
| 6.0 | 0.5 | 900 | | |
| 5.5 | 0.5 | 750 | | 70 |
| 5.1 | 0.4 | 675 | | 70 |
| 5.1 | 0.4 | 750 | | 105 |
| 2.0 | 0.5 | 2,850 | | 90 |
| 0.8 | 0.5 | 900 | | 90 |
| 4.5 | - | 900 | | 90 |
| 5.0 | 0.5 | 900 | | 110 |
| 5.0 | 0.8 | 1,590 | | 60 |
| 1.6 | 0.7 | 660 | | 80 |
| 4.1 | 0.6 | 600 | | 40 |
| 6.9 | 0.7 | 600 | | 100 |
| 5.2 | 0.7 | 600 | | 90 |
| 1.5 | 0.9 | 2,500 | | 100 |
| 2.0 | 1.0 | 3,000 | | 100 |
| 1.0 | 1.0 | 5,000 | | 80 |
| 5.0 | 0.4 | 900 | | 90 |
| 4.0 | 0.5 | 940 | | 90 |
| 3.0 | 1.0 | 1,200 | | 90 |
| 3.0 | 1.0 | 1,000 | | 110 |
| 6.0 | 0.6 | 4,200 | | 155 |
| 2.0 | 0.5 | 2,400 | | |
| 3.5 | 1.0 | 2,500 | | 100 |
| 2.0 | 1.1 | 5,250 | | # |
| 2.5 | 0.5 | 750 | | # |
| 6.0 | 0.8 | 625 | | # |
| 6.0 | 1.2 | 3,090 | | # |
| 6.0 | 1.0 | 3,600 | | # |

| 対照 番号 | 井 戸 の 位 置 | 所有者又は 管 理 者 | 用 途 | 作井年月 | 深 度 | 井 径 |
|----------|-----------|---------------------|------|---------|-------------------|-------------------|
| 288 | 美馬郡猪尻 | 庄揚水組合 八木富市 | かんがい | S.32.3 | 11.0 ^m | 1.50 ^m |
| 289 | " " | 猪尻土地改良区 重木賢一 | " | " 25.4 | 9.0 | 1.00 |
| 290 | " " | " 和田重喜 | " | " 25.4 | 11.0 | 1.30 |
| 291 | " " | " | " | " 38.10 | 9.0 | 0.63 |
| 292 | " 新町 | 田村三千利 | " | " 10. | 9.0 | 1.00 |
| 293 | " " | 田上揚水 田上共同施行組合 | " | " 39.8 | 8.3 | 1.20 |
| 294 | " 中道 | 井後源一 | " | " 16.11 | 9.0 | 1.20 |
| 293 | " " | 小島良助 | " | " 14.10 | 8.5 | 1.00 |
| 296 | " 高畑 | 井ノ口貞夫 | " | " 14.10 | 9.0 | 1.10 |
| 297 | " 新町 | 倉橋伝助 | " | " 15.4 | 8.0 | 1.50 |
| 298 | " " | 高田ミヤ子 | " | " 30. | 9.0 | 0.50 |
| 299 | " 馬木 | 馬木用水利用組合 上岡又平外14 | " | " 34.4 | 8.7 | 0.50 |
| 300 | " 脇町助松 | 上の原土地改良区 | " | " 39.8 | 8.6 | 1.0 |
| 301 | " " 中須 | 山内歆一 | " | " 12.5 | 11.0 | 0.75 |
| 302 | " " 馬木 | 馬木用水利用組合 中妻好数 | " | " 39.8 | 1.80 | 1.20 |
| 303 | " " " | " | " | " 39.8 | 1.80 | 1.20 |
| 304 | " " " | " | " | " 39.8 | 1.60 | 1.20 |
| 305 | " " " | " | " | " 39.8 | 2.00 | 1.20 |
| 306 | " " 助松 | 助松揚水組合 | " | " 14. | 1.00 | 1.70 |
| 307 | " " 吉御堂 | 平野進三郎 | " | " 37.5 | 1.00 | 0.75 |
| 308 | " " 徳永 | 岩倉土地改良区 | " | " 39.6 | 1.00 | 0.75 |
| 309 | " 穴吹町坂地 | 穴吹 " | " | " 22.8 | 9.5 | 0.9 |
| 310 | " 三島字舞中島 | 大塚嘉雅 | " | " 13. | 8.0 | 0.9 |
| 311 | " " | 内藤徳夫 | " | " 13. | 8.0 | 1.20 |
| 312 | " " | 大塚文輝 | " | " 13. | 7.4 | 1.20 |
| 313 | " " | 堤 栄一 | " | " 13. | 8.5 | 1.20 |
| 314 | " " | 大塚善高 | " | " 13. | 7.3 | 0.9 |
| 315 | " " | 三谷 猛 | " | " 13. | 7.8 | 0.9 |
| 316 | " " | 大崎暉太夫 | " | " 13. | 9.0 | 0.9 |
| 317 | " 三島字三谷 | 須藤武夫 | " | " 13. | 9.0 | 0.9 |
| 318 | " 白光町太田西 | 太出部落 | " | " 5. | 8.0 | 2.50 |
| 319 | " " 宮内 | 宮内部落 | " | " 39.8 | 6.0 | 2.50 |

| 自然水位 | 水位降下 | 揚水量 | ストレーナーの位置 | 備考 |
|------------------|------------------|------------------------|-----------|-------------|
| 9.0 ^m | 0.4 ^m | $\frac{m^3}{d}$ 690 | | 揚水日数 100 |
| 7.0 | 0.4 | 1,800 | | # |
| 9.0 | 0.2 | 1,050 | | # |
| 7.0 | 0.3 | 1,800 | | # |
| 6.0 | 0.5 | 540 | | 105 |
| 1.8 | 4.7 | 1,500 | | 100 |
| 7.8 | 0.2 | 660 | | # |
| 7.3 | 0.1 | 540 | | # |
| 7.5 | 0.1 | 540 | | # |
| 6.5 | 0.1 | 900 | | # |
| - | - | 570 | | 90 |
| 7.7 | 0.1 | 4,500 | | 100 |
| 7.0 | 0.5 | 2,100 | | # |
| - | - | 600 | | # |
| 16.0 | 0 | 540 | | # |
| 16.0 | 0 | 540 | | # |
| 14.0 | 2.0 | 540 | | # |
| 17.0 | 0 | 600 | | # |
| 8.0 | 0.2 | 1,110 | | # |
| - | - | 600 | | 120 |
| - | - | 600 | | # |
| 8.0 | 0.7 | 1,200 | | 100 |
| 7.0 | 0.5 | 537 | | # |
| 7.0 | 0.6 | 690 | | # |
| 6.5 | 0.5 | 660 | | # |
| 7.0 | 1.0 | 690 | | # |
| 6.3 | 0.6 | 720 | | # |
| 6.8 | 0.5 | 630 | | # |
| 7.0 | 1.0 | 630 | | # |
| 7.0 | 1.0 | 630 | | # |
| 4.0 | 0 | 600 | | 150 |
| 2.0 | 0.4 | 1,200 | | # |

| 自然水位 | 水位降下 | 揚水量 | ストレーナーの位置 | 備 考 |
|-------------------|----------------|--------------------------------|-----------|-------------|
| 1.40 ^m | — ^m | 933 ^{m³/d} | | |
| 7.0 | 3.0 | 900 | | |
| 8.5 | 0.5 | 508 | | |
| 8.5 | 0.5 | 740 | | 揚水日数 100 |
| 8.0 | 1.0 | 1,800 | | |
| 7.7 | 0.3 | 1,240 | | " 105 |
| 8.2 | | 1,200 | | " " |
| 7.5 | 0.5 | 800 | | " " |
| 9.4 | 9.2 | 600 | | |
| | | | | |
| | | | | |
| | | | | |
| | | | | |
| | | | | |
| | | | | |
| | | | | |
| | | | | |
| | | | | |
| | | | | |
| | | | | |
| | | | | |
| | | | | |
| | | | | |
| | | | | |
| | | | | |
| | | | | |
| | | | | |
| | | | | |
| | | | | |
| | | | | |
| | | | | |
| | | | | |
| | | | | |
| | | | | |
| | | | | |
| | | | | |
| | | | | |

愛媛県農業用

| 対照 番号 | 井戸の位置 | 所有者又は 管 理 者 | 用 途 | 作井年月 | 深 度 | 井 径 |
|----------|-------------|----------------|---------|----------|------------------|------------------|
| 1 | 川之江市川之江町宮の谷 | 大門垣屋部落 | 水かんがい田用 | S. 5. | 200 ^m | 5.0 ^m |
| 2 | " " 馬場 | " 馬場部落 | " | " 5. | 200 | 6.0 |
| 3 | " " 井地 | " 井地部落 | " | " 10. | 150 | 5.0 |
| 4 | " 妻取町新浜 | 妻取土地改良区 | " | " 10. | 150 | 7.0 |
| 5 | " 川之江町平木 | " | " | " 3. | 50 | 1.8 |
| 6 | " " | " | " | M. 4. | 60 | 1.8 |
| 7 | " " | " | " | M. 3. | 50 | 1.8 |
| 8 | 伊予三島市東寒川 | 加地光吾郎 | " | T. 5. 5 | 40 | 2.5 |
| 9 | " 寒川町沢の原 | 宝利友数 | " | S. 18. 3 | 98 | 4.0 |
| 10 | " 沢の原 | 三好十四一 | " | " 29. 2 | 56 | 1.2 |
| 11 | " 大倉 | 妻取千代一 | " | " 3. 4 | 85 | 3.0 |
| 12 | " 中部西浜 | 宮崎義明 | " | " 37. 9 | 56 | 1.2 |
| 13 | " 西寒川久保田 | 飛鷹繁美 | " | " 37. 9 | 79 | 1.4 |
| 14 | " " " | " | " | " 37. 9 | 90 | 1.2 |
| 15 | " " 大内 | " | " | " 3. | 70 | 2.5 |
| 16 | " " 諏訪南 | 進藤義幸 | " | " 5. 8 | 70 | 3.0 |
| 17 | " 寒川町諏訪 | 大西清美 | " | " 5. 2 | 70 | 4.0 |
| 18 | " " 市加矢 | 藤井桐郎 | " | " 4. | 70 | 3.0 |
| 19 | " " " | 藤井広数 | " | " 8. | 65 | 2.0 |
| 20 | " " " | 井原義満 | " | " 7. | 100 | 5.0 |
| 21 | " 豊岡町長田 | 高石繁次 | " | " 22. | 50 | 3.0 |
| 22 | " " " | 井原義満 | " | " 18. | 100 | 4.0 |
| 23 | " " " | " | " | " 34. | 20 | 5.0 |
| 24 | " " " | 定岡正明 | " | " 17. | 100 | 5.0 |
| 25 | " " " | " | " | " 16. | 100 | 5.0 |
| 26 | " " 豊田 | 三好 優 | " | " 17. | 100 | 7.5 |
| 27 | " 大町 | 鈴木治平 | " | " 16. | 136 | 2.8 |
| 28 | " " | 宝賀荒市 | " | " 7. | 150 | 5.0 |
| 29 | " " | 曾我部秀夫 | " | " 9. | 100 | 3.0 |
| 30 | " " | 村上忠重 | " | " 2. | 150 | 3.0 |
| 31 | 宇摩郡土居町野田柿ノ木 | 野田水利組合 | " | " 8. | 46 | 5.0 |

井戸一覧表

| 自然水位 | 水位降下 | 揚水量 | ストレーナーの位置 | 備考 |
|-------------------|------------------|--------------------------|-----------|----|
| 10.0 ^m | 5.0 ^m | $\frac{m^3}{d}$ 2,756 | | |
| 10.0 | 4.0 | 2,450 | | |
| 7.0 | 5.0 | 4,899 | | |
| 8.0 | 5.0 | 2,450 | | |
| 3.0 | 0 | 918 | | |
| 3.0 | 2.0 | 920 | | |
| 3.0 | 1.0 | 918 | | |
| 2.0 | 1.0 | 792 | | |
| 2.0 | 0.65 | 1,056 | | |
| 2.1 | 1.4 | 924 | | |
| 6.0 | 1.5 | 1,848 | | |
| 4.0 | 0.5 | 1,400 | | |
| 6.0 | 1.0 | 2,112 | | |
| 7.0 | 1.0 | 2,112 | | |
| 5.0 | 1.0 | 2,112 | | |
| 6.5 | 1.5 | 2,640 | | |
| 3.0 | 2.0 | 1,848 | | |
| 2.0 | 3.0 | 3,696 | | |
| 3.0 | 2.0 | 1,060 | | |
| 5.5 | 1.5 | 7,680 | | |
| 3.0 | 1.0 | 1,340 | | |
| 5.0 | 1.0 | 2,680 | | |
| 5.5 | 1.5 | 5,280 | | |
| 6.0 | 2.0 | 1,320 | | |
| 5.0 | 3.0 | 2,112 | | |
| 5.0 | 3.0 | 3,696 | | |
| 9.0 | 2.0 | 2,640 | | |
| 5.0 | 8.0 | 2,112 | | |
| 7.0 | 2.0 | 528 | | |
| 12.0 | 1.0 | 1,584 | | |
| 0.3 | 1.8 | 5,040 | | |

| 対照 番号 | 井 戸 の 位 置 | 所有者又は 管 理 者 | 用 途 | 作井年月 | 深 度 | 井 径 |
|----------|-------------|----------------|------------|--------|------------------|------------------|
| 32 | 宇摩郡土居町野田柿ノ木 | 柿の市水利組合 | 田 かんがい用 | S. 12. | 4.5 ^m | 5.0 ^m |
| 33 | 横池 | 横池 | | # 13. | 4.9 | 3.5 |
| 34 | 八日市東分 | 東分 | | # 17. | 5.0 | 3.6 |
| 35 | 水屋 | 水屋 | | # 10. | 4.7 | 4.0 |
| 36 | 樋の口 | 樋の口 | | # 16. | 7.0 | 4.0 |
| 37 | 藤原仮屋 | 藤原土地改良区 | | # 7. | 4.5 | 2.8 |
| 38 | | | | # 7. | 4.5 | 2.8 |
| 39 | 藤原灰内 | | | # 13. | 4.5 | 3.0 |
| 40 | | | | # 13. | 4.5 | 3.2 |
| 41 | 藤原梅ヶ町 | | | T. 10. | 4.5 | 2.5 |
| 42 | 中村北原 | 中村土地改良区 | | S. 32. | 4.5 | 2.5 |
| 43 | 下井出中村 | | | # 6. | 13.0 | 4.0 |
| 44 | 藤原緑 | 合田貞義 | | T. 11. | 4.5 | 2.0 |
| 45 | | 藤原土地改良区 | | S. 7. | 6.3 | 3.0 |
| 46 | 藤原古野 | | | # 10. | 6.3 | 3.0 |
| 47 | 藤原堂東 | | | # 8. | 5.0 | 3.0 |
| 48 | | | | # 14. | 5.0 | 3.2 |
| 49 | | | | # 14. | 5.0 | 2.8 |
| 50 | 蕪崎高須 | 高須水利組合 | | T. 10. | 4.5 | 1.8 |
| 51 | 竹下 | 竹下 | | S. 13. | 5.4 | 1.8 |
| 52 | 竹の内 | 竹の内 | | # 14. | 7.2 | 2.4 |
| 53 | 蕪崎二反地 | 二反地 | | T. 10. | 4.5 | 1.8 |
| 54 | 堂の東 | 堂の東 | | # 10. | 7.2 | 2.4 |
| 55 | 亀久保 | 亀久保 | | # 10. | 7.2 | 2.4 |
| 56 | 中洲 | 中洲 | | # 14. | 8.1 | 5.4 |
| 57 | 明星東 | 明星東 | | # 10. | 4.5 | 1.8 |
| 58 | 明星西 | 明星西 | | # 10. | 4.5 | 1.8 |
| 59 | 薬師前 | 薬師前 | | # 10. | 4.5 | 1.8 |
| 60 | 天満西の町 | 西の町 | | # 14. | 6.0 | 1.8 |
| 61 | 内蔵地 | 東天満 | | # 14. | 6.0 | 1.8 |
| 62 | 蕪崎原田 | 榎の木 | | # 14. | 6.0 | 1.8 |
| 63 | 内蔵地 | 東町 | | # 14. | 5.0 | 1.8 |

| 自然水位 | 水位降下 | 揚水量 | ストレーナーの位置 | 備考 |
|------------------|------------------|----------------------------------|-----------|----|
| 0.3 ^m | 2.0 ^m | 1,444 ^{m³/d} | | |
| 1.0 | 1.5 | 748 | | |
| 0.4 | 2.6 | 2,112 | | |
| 0.4 | 2.7 | 3,740 | | |
| 1.2 | 2.2 | 1,870 | | |
| 2.0 | 1.0 | 1,408 | | |
| 2.0 | 1.5 | 1,496 | | |
| 2.5 | 0.5 | 1,683 | | |
| 1.7 | 0.8 | 1,683 | | |
| 2.2 | 0.8 | 594 | | |
| 1.9 | 1.0 | 627 | | |
| 5.4 | 3.2 | 5,000 | | |
| 2.0 | 1.1 | 594 | | |
| 3.1 | 0.8 | 924 | | |
| 3.5 | 0.7 | 2,079 | | |
| 3.4 | 0.6 | 594 | | |
| 2.8 | 0.7 | 1,584 | | |
| 3.0 | 0.5 | 1,980 | | |
| 1.5 | 1.3 | 836 | | |
| 1.2 | 1.5 | 990 | | |
| 1.7 | 2.8 | 1,463 | | |
| 1.8 | 0.7 | 1,072 | | |
| 2.6 | 1.8 | 1,848 | | |
| 3.0 | 1.9 | 1,430 | | |
| 3.0 | 1.3 | 1,584 | | |
| 1.7 | 1.3 | 1,567 | | |
| 1.7 | 1.3 | 1,584 | | |
| 2.3 | 0.7 | 1,584 | | |
| 1.5 | 2.5 | 1,200 | | |
| 1.5 | 2.5 | 1,200 | | |
| 2.0 | 2.0 | 1,155 | | |
| 2.0 | 1.0 | 1,270 | | |

| 対照 番号 | 井 戸 の 位 置 | 所有者又は 管 理 者 | 用 途 | 作井年月 | 深 度 | 井 径 |
|----------|------------|-----------------|-------------|----------|------------------|------------------|
| 64 | 字摩郡土居町橋の川 | 下の町水利組合 | 水田 かんがい用 | T. 14. | 4.0 ^m | 1.9 ^m |
| 65 | " " 原田 | 上の町 " | " | " 15. | 6.0 | 1.8 |
| 66 | " " 久保 | 久保用水組合 | " | " 15. | 6.0 | 1.8 |
| 67 | " " 内蔵地 | 東天満 " | " | " 14. | 6.0 | 2.2 |
| 68 | " " 比久の木 | 比久の木 " | " | " 10. | 7.2 | 2.4 |
| 69 | " " 藪の木 | 藪の木水利組合 | " | " 15. | 11.5 | 2.6 |
| 70 | " " 犬ノ戸 | 大の戸 " | " | S. 14. | 10.0 | 3.0 |
| 71 | " " 原久保 | 原久保 " | " | T. 15. | 11.0 | 2.7 |
| 72 | " " 寺の人 | 寺の下 " | " | S. 18.12 | 11.0 | 2.2 |
| 73 | " " 藪の木 | 藪の木 " | " | T. 14. | 12.5 | 2.8 |
| 74 | 新居浜市阿島上の名上 | 新居浜市 阿島土地改良区 | " | | 5.0 | 3×4 |
| 75 | " " 下 | " | " | | 5.0 | 1.2 |
| 76 | 新居浜市阿島 | " | " | | 5.0 | 1.2 |
| 77 | " 松神子人の坪 | 多喜浜土地改良区 | " | S. 31. | 10.0 | 1.8 |
| 78 | " 船木長野中 | 長野水利組合 | " | " 9. | 6.0 | 1.5 |
| 79 | " 船木長野西 | " | " | " 3. | 8.0 | 1.5 |
| 80 | " 船木坂の下 | 坂の下 " | " | " 8. | | 3×4 |
| 81 | " 垣生前浜 | 前浜 " | " | " 8. | 10.0 | 1.8 |
| 82 | " 垣生弁財天 | 垣生土地改良区 | " | " 35. | 10.0 | 1.8 |
| 83 | " " 本郷 | " | " | " 9. | 10.0 | 1.8 |
| 84 | " 松神子泉 | 多喜浜土地改良区 | " | " 31. | 15.0 | 2.0 |
| 85 | " 垣生上り立 | 相生土地改良区 | " | " 33. | 13.0 | 1.8 |
| 86 | " 松神子田の上 | 松神子土地改良区 | " | " 9. | 10.0 | 1.8 |
| 87 | " " 広坪 | " | " | " 14. | 13.0 | 1.8 |
| 88 | " " 山の神 | " | " | T. 11. | 13.0 | 1.8 |
| 89 | " 垣生高丸 | " | " | S. 30. 6 | 20.0 | 2.0 |
| 90 | " 宇高小原 | " | " | " 2. | 13.0 | 1.8 |
| 91 | " 宇高榎の藪 | " | " | " 10. | 13.0 | 1.8 |
| 92 | " " 三の坪 | " | " | " 10. | 13.0 | 1.8 |
| 93 | " 宇高榎木 | " | " | " 2. | 13.0 | 1.8 |
| 94 | " 沢津桑の内 | " | " | " 2. | 13.0 | 1.8 |
| 95 | " 松神子石原地 | " | " | " 15. | 13.0 | 1.8 |

| 自然水位 | 水位降下 | 揚水量 | ストレーナーの位置 | 備 考 |
|------------------|------------------|--------------------------|------------------------|-----|
| 2.0 ^m | 0.5 ^m | $\frac{m^3}{d}$ 1,250 | | |
| 2.2 | 1.2 | 1,617 | | |
| 2.3 | 0.8 | 1,200 | | |
| 2.0 | 2.2 | 1,200 | | |
| 3.0 | 1.7 | 1,848 | | |
| 3.4 | 3.1 | 1,617 | | |
| 3.0 | 2.0 | 2,299 | | |
| 3.2 | 3.3 | 1,155 | | |
| 3.2 | 3.9 | 1,600 | | |
| 3.5 | 4.4 | 4,620 | | |
| 3.0 | 1.0 | 800 | | |
| 3.0 | 1.0 | 800 | | |
| 3.0 | 1.0 | 800 | | |
| 2.0 | 3.0 | 2,500 | 5.0 ~ 8.0 ^m | |
| 4.0 | 1.0 | 500 | | |
| 4.0 | 1.0 | 500 | | |
| 4.0 | 1.0 | 1,500 | | |
| 3.0 | 2.0 | 1,500 | 5.0 ~ 8.0 | |
| 2.0 | 2.0 | 1,500 | 4.0 ~ 6.0 | |
| 3.0 | 1.0 | 800 | 4.0 ~ 6.0 | |
| 4.0 | 1.0 | 2,500 | 5.0 ~ 8.0 | |
| 5.0 | 1.0 | 2,500 | 5.0 ~ 8.0 | |
| 5.0 | 1.0 | 2,000 | 5.0 ~ 8.0 | |
| 6.0 | 1.0 | 2,500 | 5.0 ~ 8.0 | |
| 5.0 | 1.0 | 4,000 | 5.0 ~ 8.0 | |
| 5.0 | 3.0 | 4,000 | 6.0 ~ 8.0 | |
| 4.0 | 2.0 | 2,500 | 4.0 ~ 8.0 | |
| 4.0 | 2.0 | 2,500 | 4.0 ~ 8.0 | |
| 5.0 | 1.0 | 2,500 | 4.0 ~ 8.0 | |
| 4.0 | 2.0 | 2,500 | 4.0 ~ 8.0 | |
| 4.0 | 2.0 | 2,500 | 4.0 ~ 8.0 | |
| 6.0 | 1.0 | 1,500 | 5.0 ~ 8.0 | |

| 対照 番号 | 井 戸 の 位 置 | 所有者又は 管 理 者 | 用 途 | 作井年月 | 深 度 | 井 径 |
|----------|-----------|----------------|--------------|---------|-------------------|------------------|
| 96 | 新居浜市宇高五反地 | 松神子土地改良区 | 水 田 かんがい用 | S. 10. | 13.0 ^m | 1.8 ^m |
| 97 | " 中郷バラ地 | 吉岡泉 " | " | " 10. | 13.0 | 1.8 |
| 98 | " 新須賀札場 | " | " | " 9. | 12.0 | 1.8 |
| 99 | " 繁本徳常 | 新須賀 " | " | " 24. 6 | 10.0 | 1.8 |
| 100 | " 新須賀研屋 | " | " | " 13. 6 | 12.0 | 1.8 |
| 101 | " 繁本万願寺 | " | " | " 24. 6 | 10.0 | 1.8 |
| 102 | " 庄内道 | 新居浜 " | " | " 27. 6 | 13.0 | 1.8 |
| 103 | " 庄内杉の西 | 新 居 浜 市 | " | " 27. 6 | 14.0 | 1.8 |
| 104 | " 久保田東鯉木 | " | " | " 14. 0 | 12.0 | 1.8 |
| 105 | " 天神の木 | 金子土地改良区 | " | " 25. 6 | 12.0 | 1.8 |
| 106 | " 江口もがり | 新 居 浜 市 | " | " 9. | 7.0 | 1.2 |
| 107 | " 江口御子池 | 金子土地改良区 | " | " 10. | 10.0 | 1.8 |
| 108 | " 河内戸板 | " | " | " 10. | 6.0 | 1.2 |
| 109 | " 河内河内 | " | " | " 27. | 14.0 | 1.8 |
| 110 | " 高木未石 | 新 居 浜 市 | " | " 36. | 2.0 | 2.0 |
| 111 | " 高木高木 | " | " | " 25. 6 | 12.0 | 1.8 |
| 112 | " 庄内菓高木 | 庄内土地改良区 | " | " 10. 4 | 13.0 | 1.8 |
| 113 | " 泉川坂井 | 下泉 " | " | " 9. | 20.0 | 1.8 |
| 114 | " 庄内城ノ下 | 庄内 " | " | " 10. 4 | 18.0 | 1.8 |
| 115 | " 泉川川中 | 吉岡泉 " | " | " 30. | 13.0 | 2.0 |
| 116 | " 滝ノ宮 | 金子土地改良区 | " | " 27. | 14.0 | 1.8 |
| 117 | " 南滝ノ宮 | " | " | " 33. | 7.0 | 3×4 |
| 118 | " 泉川鳴鐘 | 上泉土地改良区 | " | " 23. | | 3×4 |
| 119 | " 上泉川市東 | " | " | " 36. | | 1.2 |
| 120 | " 市西 | " | " | " 36. | | 1.2 |
| 121 | " 要害 | " | " | " 38. | | 1.2 |
| 122 | " 泉川星原 | 高津福太郎 | 水 畑 田 | " 33. | 7.0 | 1.2 |
| 123 | " 角野北内 | 角野土地改良区 | 水 田 かんがい用 | " 37. | | 0.2 |
| 124 | " 上泉川高庭地 | 上泉川 " | " | " 23. | 8.0 | 1.8 |
| 125 | " 上泉川道端 | 仙波茂市 | " | " 38. | 8.0 | 1.0 |
| 126 | " 南野北内長田 | 寺田節男 | " | " 36. | | 1.0 |
| 127 | " 角田新田 | 新田水利組合 | " | " 5. | 18.0 | 1.8 |

| 自然水位 | 水位降下 | 揚水量 | ストレーナーの位置 | 備考 |
|------------------|------------------|----------------------------------|------------------------|----|
| 5.0 ^m | 1.0 ^m | 3,000 ^{m³/d} | 4.0 ~ 8.0 ^m | |
| 7.0 | 1.0 | 1,500 | 6.0 ~ 10.0 | |
| 5.0 | 3.0 | 1,500 | 5.0 ~ 10.0 | |
| 4.0 | 2.0 | 1,500 | 5.0 ~ 8.0 | |
| 5.0 | 3.0 | 2,500 | 5.0 ~ 10.0 | |
| 5.0 | 1.0 | 2,000 | 5.0 ~ 8.0 | |
| 7.0 | 2.0 | 2,000 | 7.0 ~ 11.0 | |
| 7.0 | 2.0 | 2,000 | 7.0 ~ 11.0 | |
| 5.0 | 1.0 | 2,500 | 5.0 ~ 8.0 | |
| 5.0 | 1.0 | 2,500 | 5.0 ~ 8.0 | |
| 4.0 | 1.0 | 800 | 4.0 ~ 6.0 | |
| 4.0 | 1.0 | 800 | 5.0 ~ 8.0 | |
| 4.0 | 1.0 | 800 | | |
| 5.0 | 2.0 | 2,000 | 5.0 ~ 10.0 | |
| 7.0 | 0 | 2,000 | 6.0 ~ 10.0 | |
| 6.0 | 1.0 | 2,500 | 6.0 ~ 8.0 | |
| 7.0 | 3.0 | 1,500 | 7.0 ~ 10.0 | |
| 10.0 | 2.0 | 1,500 | 8.0 ~ 16.0 | |
| 7.0 | 3.0 | 5,000 | 7.0 ~ 12.0 | |
| 4.0 | 2.0 | 5,000 | 4.0 ~ 8.0 | |
| 6.0 | 2.0 | 2,000 | 6.0 ~ 10.0 | |
| 5.0 | 1.0 | 800 | | |
| 2.0 | 2.0 | 800 | | |
| 4.0 | 1.0 | 800 | | |
| 4.0 | 1.0 | 1,000 | | |
| 4.0 | 1.0 | 800 | | |
| 5.0 | 1.0 | 500 | 5.0 ~ 6.0 | |
| 5.0 | 1.0 | 1,500 | 5.0 ~ 8.0 | |
| 5.0 | 1.0 | 1,500 | 5.0 ~ 7.0 | |
| 5.0 | 1.0 | 500 | | |
| 5.0 | 1.0 | 1,000 | | |
| 6.0 | 1.0 | 1,000 | 6.0 ~ 8.0 | |

| 対照 番号 | 井戸の位置 | 所有者又は 管理者 | 用途 | 作井年月 | 深 度 | 井 径 |
|----------|------------|---------------|-------------|--------|------------------|------------------|
| 128 | 新居浜市角野中筋 | | 水田 かんがい用 | | 8.0 ^m | 1.8 ^m |
| 129 | " 上泉川在所 | 上泉川土地改良区 | " | S. 35. | | 1.2 |
| 130 | " 中萩土橋 | 中 村 " | " | " 36. | 1.00 | 1.8 |
| 131 | " 横 水 | " | " | " 7. | 2.90 | 0.3 |
| 132 | " 中萩島淵 | 開田組合 仙波勝 | 畑 " | " 31. | 1.00 | 1.5 |
| 133 | " " 岸の下東 | 丁地水利組合 | 水 " 田 | " 10. | 5.0 | 1.0 |
| 134 | " " 岸の下西 | 磯地水利組合 | " | " 1. | 6.0 | 1.2 |
| 135 | " 中萩喜来 | 泰 桃太郎 | " | " 13. | 8.0 | 1.2 |
| 136 | " " 西の原上 | 加 藤 勇 | " | " 33 | 8.0 | 1.2 |
| 137 | " " 西の原下 | " | " | " 33. | 8.0 | 1.2 |
| 138 | " 中萩駅北 | 泰 桃太郎 | " | " 10. | 9.0 | 1.2 |
| 139 | " 中萩高山 | 高山開田組合 | " | " 33. | 1.20 | 1.2 |
| 140 | " 大生院上本郷新屋 | 大生院東 土地改良区 | " | " 32. | 7.0 | 1.2 |
| 141 | " " 松木 | " | " | " 33. | 8.0 | 1.2 |
| 142 | " " 住友泉 | " | " | " 34. | 8.0 | 1.2 |
| 143 | " " 上本郷 | " | " | " 32. | 8.0 | 1.2 |
| 144 | " 中萩久保地下 | 辺の上 " | " | " 34. | 1.20 | 1.0 |
| | | | | | | |
| | | | | | | |
| | | | | | | |
| | | | | | | |
| | | | | | | |
| | | | | | | |
| | | | | | | |
| | | | | | | |
| | | | | | | |
| | | | | | | |
| | | | | | | |
| | | | | | | |
| | | | | | | |
| | | | | | | |
| | | | | | | |
| | | | | | | |
| | | | | | | |

| 自然水位 | 水位降下 | 揚水量 | ストレーナーの位置 | 備考 |
|------------------|------------------|----------------------------------|------------------------|----|
| 6.0 ^m | 1.0 ^m | 5,000 ^{m³/d} | | |
| 4.0 | 1.0 | 1,500 | | |
| 5.0 | 1.0 | 800 | 5.0 ~ 8.0 ^m | |
| 6.0 | 2.0 | 1,500 | 6.0 ~ 15 | |
| 6.0 | 1.0 | 500 | 6.0 ~ 8.0 | |
| 4.0 | 1.0 | 500 | | |
| 4.0 | 1.0 | 500 | | |
| 5.0 | 1.0 | 500 | | |
| 5.0 | 1.0 | 500 | | |
| 6.0 | 1.0 | 500 | | |
| 6.0 | 1.0 | 500 | | |
| 7.0 | 3.0 | 500 | 6.0 ~ 10.0 | |
| 6.0 | 1.0 | 800 | | |
| 6.0 | 1.0 | 1,000 | | |
| 6.0 | 1.0 | 1,000 | 5.0 ~ 8.0 | |
| 6.0 | 1.0 | 500 | | |
| 8.0 | 1.0 | 500 | | |
| | | | | |
| | | | | |
| | | | | |
| | | | | |
| | | | | |
| | | | | |
| | | | | |
| | | | | |
| | | | | |
| | | | | |
| | | | | |
| | | | | |
| | | | | |
| | | | | |
| | | | | |
| | | | | |
| | | | | |
| | | | | |

香 川 県 農 業 用

| 対照 番号 | 井 戸 の 位 置 | 所有者又は 管 理 者 | 用 途 | 作井年月 | 深 度 | 井 径 |
|----------|-------------|----------------|---------|--------|------------------|------------------|
| 1 | 大川郡白鳥町伊座 | 多 田 徳 | 水田かんがい用 | 不 明 | 6.0 ^m | 2.0 ^m |
| 2 | " " 白鳥 | 山 下 政 春 | " | " | 6.0 | 1.5 |
| 3 | " " 湊 | 六 車 佐 蔵 | " | S.14. | 4.0 | 1.7 |
| 4 | " " 湊東塚 | " | " | " 14. | 3.0 | 1.0 |
| 5 | " " 田中 | 田 中 規 市 | " | " 38.5 | 11.0 | 2.0 |
| 6 | " " 谷 | 黒 田 茂 | " | " 33.7 | 11.0 | 1.5 |
| 7 | " " 中戸 | 内 海 利 太 郎 | " | " 35.8 | 10.0 | 2.0 |
| 8 | " " 寺前 | 田 中 規 市 | " | " 37.5 | 8.0 | 2.0 |
| 9 | " " 成重 | 兼 光 英 夫 | " | " 14. | 8.0 | 1.5 |
| 10 | " " " | " | " | " 14. | 8.0 | 2.0 |
| 11 | " " 中府 | " | " | " 14. | 8.0 | 1.5 |
| 12 | " " 藤井 | " | " | " 29. | 6.0 | 1.5 |
| 13 | " " 立屋 | " | " | " 14. | 5.0 | 1.2 |
| 14 | " " " | " | " | " 19. | 8.0 | 2.0 |
| 15 | " " 西山北内 | 竹 本 利 夫 | " | 不 明 | 6.0 | 2.0 |
| 16 | " " " | " | " | " | 4.0 | 2.0 |
| 17 | " " 近房地先 | 竹 本 光 雄 | " | " | 2.5 | 1.5 |
| 18 | " " 大内町 | 岩 瀬 久 吉 | " | S.28.7 | 6.5 | 1.8 |
| 19 | " " 大川町富田中 | 不 明 | " | 不 明 | 2.0~3.0 | 1.0~2.5 |
| 20 | " " 富田西 | " | " | " | 2.5~9.0 | 1.0~3.0 |
| 21 | " " " | " | " | " | 3.0~4.0 | 1.0~1.5 |
| 22 | " " " | 富田功外10名 | " | " | 3.0 | 1.5~2.0 |
| 23 | " " " | 川西俊治外16名 | " | " | 3.0 | 1.5~2.0 |
| 24 | " " 志度町室沖 | 共 有 | " | " | 4.0 | 1.5 |
| 25 | " " 横井 | " | " | " | 2.0~4.0 | 0.5~1.0 |
| 26 | " " 山脇 | " | " | " | 4.0~11.0 | 1.0 |
| 27 | " " 鴨部坂子 | " | " | " | 5.0 | 2.0 |
| 28 | " " 高柳 | " | " | " | 1.6~7.0 | 1.0~2.0 |
| 29 | " " 間川 | " | " | " | 3.0~5.0 | 1.0~2.0 |
| 30 | " " 寒川町石田加藤 | 鋭 原 彌 代 次 | " | S.34. | 12.0 | 2.0 |
| 31 | " " " | 広 瀬 久 夫 | " | " 34. | 12.0 | 1.5 |

井戸一覽表(浅井戸)

| 自然水位 | 水位降下 | 揚水量 | ストレーナーの位置 | 備考 |
|------------------|------------------|--------------------------|-----------|-------------|
| 2.0 ^m | 3.0 ^m | m ³ /d 600 | | |
| 4.0 | 5.0 | 850 | | |
| 2.0 | 3.0 | 1,000 | | |
| 2.0 | 3.0 | 700 | | |
| 4.0 | 5.0 | 1,800 | | |
| 8.0 | 5.0 | 900 | | |
| 4.0 | 5.0 | 900 | | |
| 3.5 | 4.0 | 1,000 | | |
| 3.0 | 4.0 | 960 | | |
| 3.0 | 4.0 | 900 | | |
| 3.0 | 1.0 | 900 | | |
| 3.0 | 1.5 | 900 | | |
| 3.0 | 2.0 | 900 | | |
| 3.0 | 1.5 | 900 | | |
| 3.0 | 4.5 | 500 | | |
| 4.0 | 3.0 | 700 | | |
| 2.5 | 1.5 | 600 | | |
| 2.0 | 3.5 | 700 | | |
| 1.5~1.8 | 1.8~2.6 | 800 | | 富田中部落 15ヶ所分 |
| 1.5~2.0 | 2.0~6.0 | 750 | | 富田西部落 15ヶ所分 |
| 1.5~2.0 | 2.8~3.0 | 550 | | 富田西部落 7ヶ所分 |
| 1.0 | 2.0 | 600 | | |
| 1.7 | 2.5 | 840 | | |
| 2.0 | 3.0 | 1,500 | | |
| 1.5~2.0 | 1.5~2.5 | 1,000 | | 横井部落 5ヶ所分 |
| 2.0~4.0 | 2.0~7.0 | 1,500 | | 山脇部落 9ヶ所分 |
| 1.5 | 3.0 | 1,000 | | |
| 1.0~4.0 | 1.0~5.0 | 500 | | 高柳部落 32ヶ所分 |
| 2.0 | 3.0~4.0 | 600 | | 間川部落 2ヶ所分 |
| 5.0 | 7.0 | 500 | | |
| 6.0 | 8.0 | 500 | | |

| 対照 番号 | 井戸の位置 | 所有者又は 管理者 | 用途 | 作井年月 | 深 度 | 井 径 |
|----------|-----------|--------------------|---------|------|------------------|------------------|
| 32 | 木田郡三木町井戸 | 元木良三郎 | 水かんがい田用 | 不明 | 8.0 ^m | 4.0 ^m |
| 33 | " " 氷上 | 重 安 | " | " | 8.0 | 4.0 |
| 34 | " " 平木 | 山 地 勇 | " | " | 4.0 | 4.0×4.0 |
| 35 | 綾歌郡綾歌町滝宮 | 松 岡 誠 | " | " | 4.1 | 0.8 |
| 36 | " " " | 高 畑 正 芳 | " | " | 4.8 | 1.9 |
| 37 | " " 羽床下 | 畑 敏 之 | " | " | 3.5 | 0.9 |
| 38 | " " 岡田 | 大 林 勇 | " | " | 5.0 | 1.0 |
| 39 | " " 天神 | 俊 長 節 也 | " | " | 5.0 | 1.0 |
| 40 | " 宇多津町津之郷 | 津 之 郷 部 落 | " | " | 8.0 | 4.7×4.7 |
| 41 | " " 半堂 | 鍋 谷 共 同 | " | " | 11.0 | 1.8×3.7 |
| 42 | " " 三本松 | " | " | " | 4.0 | 2.0×9.0 |
| 43 | " " 大隅 | 大 隅 共 同 | " | " | 11.0 | 1.48×9.0 |
| 44 | " " " | 三 野 田 義 孝 | " | " | 11.0 | 3.7×3.7 |
| 45 | 丸亀市吉岡西 | 高 倉 義 則 | " | " | 8.0 | 1.2 |
| 46 | " " | 高 倉 友 義 | " | " | 8.0 | 1.2 |
| 47 | " " | 高 田 安 則 | " | " | 10.0 | 2.4 |
| 48 | " " | 石 井 信 一 | " | " | 10.0 | 1.2 |
| 49 | " 飯野川辺 | 飯 野 重 義 谷 本 重 義 | " | " | 7.0 | 3.0 |
| 50 | " 松屋 | 松 下 松 雄 | " | " | 7.0 | 2.4 |
| 51 | " " | " | " | " | 8.0 | 1.5 |
| 52 | " 土器西村 | 林 茂 一 | " | " | 7.0 | 2.0 |
| 53 | " " | " | " | " | 7.0 | 2.0 |
| 54 | " " | " | " | " | 7.0 | 2.0 |
| 55 | " " | " | " | " | 7.0 | 3.0 |
| 56 | " 川西町剣木 | 岩 崎 正 信 | " | " | 3.0 | 1.2 |
| 57 | " 金倉川西 | 直 井 光 正 | " | " | 8.0 | 3.0 |
| 58 | " " 道下 | 中 林 勝 義 | " | " | 6.0 | 2.0 |

| 自然水位 | 水位降下 | 揚水量 | ストレーナーの位置 | 備考 |
|------------------|-----------------|--------------------------------|-----------|----|
| 1.5 ^m | 不明 ^m | 600 ^{m³/d} | | |
| 1.5 | # | 500 | | |
| 1.6 | 3.5 | 900 | | |
| 2.6 | 不明 | 1,440 | | |
| 3.5 | # | 2,160 | | |
| 2.3 | # | 1,150 | | |
| 不明 | # | 500 | | |
| # | # | 1,300 | | |
| 1.1 | # | 800 | | |
| 1.8 | # | 900 | | |
| 0.8 | # | 1,500 | | |
| 0.7 | 2.7 | 900 | | |
| 1.3 | 3.0 | 1,100 | | |
| 1.8 | 6.0 | 2,590 | | |
| 1.0 | 6.0 | 600 | | |
| 1.8 | 9.0 | 2,500 | | |
| 1.8 | 9.0 | 600 | | |
| 1.5 | 4.0 | 1,580 | | |
| 3.0 | 5.0 | 800 | | |
| 4.0 | 5.0 | 800 | | |
| 2.0 | 5.0 | 1,580 | | |
| 2.0 | 5.0 | 1,500 | | |
| 2.0 | 5.0 | 2,900 | | |
| 2.0 | 5.0 | 3,600 | | |
| 1.0 | 2.0 | 600 | | |
| 2.0 | 7.0 | 2,500 | | |
| 1.0 | 5.0 | 2,500 | | |

香川 県 農 業 用

| 対照 番号 | 井 戸 の 位 置 | 所有者又は 管 理 者 | 用 途 | 作 井 年 月 | 深 度 | 井 径 |
|----------|------------|-----------------|--------|----------|-------------------|------------------|
| 59 | 木田郡三木町田中 | 田中土地改良区 | " | S. 29. 6 | 30.0 | 0.25 |
| 60 | " " | " | " | | 68.0 | 0.25 |
| 61 | " 山田町南龜田 | 十河土地改良区 | " | " 29. 6 | 117.0 | 0.25 |
| 62 | 高松市林町 | 林開拓組合 | " | " 24. 4 | 90.9 | 0.3 |
| 63 | " 木太町新開 | 米谷米三郎 | " | | 148.5 | 0.3 |
| 64 | 高松市林町 | 林開拓組合 | 水かんがい用 | S. 29. 1 | 69.0 ^m | 0.3 ^m |
| 65 | " 林町 | " | " | " 31. 4 | 90.6 | 0.2 |
| 66 | " 成合町 | 一宮農業共同組合 | " | " 24. 6 | 90.0 | 0.3 |
| 67 | " 大田上町太田原 | | " | " 35. 7 | 60.0 | 0.2 |
| 68 | " 上福岡町 | 農業共同組合 | " | | 91.0 | 0.25 |
| 69 | " 仏生山町 | 香 川 県 | " | " 41. 3 | 100.0 | 0.4 |
| 70 | 綾歌郡宇多津町長繩手 | 中部土地改良区 | " | " 40. 1 | 46.5 | 0.3 |
| 71 | " 飯山町 | 袖村地区水利組合 | " | " 40. 4 | 72.0 | 0.3 |
| 72 | 丸亀市柞原 | 柞原池 土地改良区 | " | " 32. 9 | 100.0 | 0.3 |
| 73 | " 川西町八丈池 | 川西土地改良区 | " | " 34. 3 | 92.5 | 0.3 |
| 74 | " 飯野町高柳 | | " | " 30. 5 | 39.0 | 0.2 |
| 75 | " " 西分 | | " | " 32. 5 | 60.0 | 0.3 |
| 76 | " 郡家町 | 大池宮池 土地改良区 | " | " 32.11 | 100.0 | 0.3 |
| 77 | 綾歌郡多度津町字庄 | 庄水利組合 | " | " 23. 3 | 131.8 | 0.3 |
| 78 | " 山階 | 多度津町四箇 土地改良区 | " | " 32. 4 | 161.0 | 0.3 |
| 79 | 丸亀市城東町97 | 丸亀市土居町開拓地 | " | " 25. 3 | 75.5 | 0.3 |
| 80 | " 川西町宮西 | 鏡池水利組合 | " | " 23.10 | 84.8 | 0.3 |
| 81 | " 川西町小川稲荷 | 道池土地改良区 | " | " 28. 4 | 75.5 | 0.3 |
| 82 | " " | 道池水利組合 | " | " 29. 3 | 99.0 | 0.3 |
| 83 | " 郡家町田代 | 郡家町用水組合 | " | | 90.9 | 0.3 |
| 84 | 善通寺市原田町 | 南村水利組合 | " | | 130.3 | 0.3 |
| 85 | " 吉原町 | 山地虎之助 | " | | 121.2 | 0.3 |
| 86 | 仲多度郡多度津町南鴨 | 南鴨用水組合 | " | " 23. 2 | 121.2 | 0.3 |
| 87 | " " 道福寺 | 多度津町袖地区 | " | " 29. 4 | 103.0 | 0.3 |
| 88 | " " 青木 | 青木水利組合 | " | " 22. 4 | 116.6 | 0.3 |
| 89 | " " 山階 | 四箇土地改良区 | " | " 22. 9 | 106.1 | 0.35 |

井戸一覧表(深井戸)

| 自然水位 | 水位降下 | 揚水量 | エトレーナーの位置 | 備考 |
|----------------|------------------|----------------------------------|--|----|
| 1.8 | 5.4 | 540 | 6.3 ~ 27.6 | |
| - | 3.09 | 900 | 不明 | |
| - | - | 1,260 | 6.03~6.24 6.90~7.23 7.74~8.34 8.82~9.60 10.47~11.40 | |
| 3.6 | 1.82 | 1,800 | 2.35~2.65 3.25~3.80 5.00~5.57 6.04~6.53 8.35~8.62 | |
| - | 1.43 | 1,492 | 72.7~144.8 | |
| - ^m | 6.0 ^m | 2,160 ^{m³/d} | | |
| - | 1.29 | 900 | | |
| 9.8 | 1.65 | 2,319 | 2.20~2.55 3.03~4.25 4.55~4.85 5.55~6.90 7.95~8.10 | |
| - | - | 900 | 6.0~22.5 2.73~5.58 | |
| 3.6 | 1.36 | 2,250 | | |
| 1.98 | - | 1,509 | 3.70~5.20 5.60~6.20 7.50~8.40 8.70~9.90 | |
| 1.4 | - | 1,115 | 9.0~18.0 2.25~3.15 3.90~4.20 | |
| 5.5 | 3.10 | 2,000 | 3.50~6.10 | |
| 2.4 | 2.42 | 1,916 | 4.02~5.16 5.54~6.40 7.34~8.80 | |
| 3.9 | 2.13 | 2,970 | 1.95~2.35 3.01~4.40 4.90~5.90 | |
| - | - | 900 | 6.0~13.5 1.80~3.15 | |
| - | - | 1,800 | 2.85~3.90 4.20~4.56 | |
| - | - | 1,800 | 2.10~3.28 5.10~8.55 | |
| 1.8 | - | 2,340 | 4.24~4.55 5.51~6.67 8.94~9.70 10.15~10.61 | |
| 2.4 | 3.6 | 1,260 | 1.80~2.85 5.00~5.65 6.84~8.85 9.36~9.82 | |
| - | 1.16 | 1,800 | 1.00~1.74 1.92~2.65 3.38~3.76 4.14~4.55 4.77~5.07 5.20~5.50 | |
| - | 1.67 | 1,800 | 3.00~5.15 6.97~7.42 | |
| - | 1.98 | 2,160 | 1.56~2.05 3.70~4.00 4.50~5.10 6.15~6.90 | |
| - | - | 2,700 | | |
| - | 7.9 | 1,440 | 1.61~2.06 4.76~6.88 | |
| - | 9.1 | 1,244 | 5.15~8.55 | |
| - | 7.9 | 1,692 | 4.55~5.04 5.55~6.03 9.42~11.06 | |
| - | 7.9 | 1,692 | 4.55~5.00 5.55~6.00 9.85~11.06 | |
| - | - | 2,700 | 5.60~6.50 6.90~7.50 8.90~9.05 9.50~10.00 | |
| - | - | 1,800 | | |
| - | 7.3 | 1,440 | | |

井戸一覽表

| 自然水位 | 水位降下 | 揚水量 | ストレーナーの位置 | 備考 |
|------------------|------------------|-----------------------------------|--|----|
| 4.7 ^m | 1.5 ^m | 15,000 ^{m³/d} | | |
| 0.3 0.3 | 5.0 5.0 | 6,500 | No1 19.5 ^m ~23.5 ^m No2 18.9 ~22.9 | |
| 2.9 | 1.3 | 3,500 | 11.0 ~21.0 | |
| 2.6 | 0.4 | 2,515 | 37.0 ~43.9 | |
| 3.0 | 1.0 | 600 | 45.0 ~60.0 | |
| 3.5 3.5 | 2.4 2.5 | 5,000 5,000 | 35.0 ~60.0 | |
| 4.0 | 0.5 | 1,800 | | |
| 3.8 | 2.7 | 2,250 | 28.0 ~33.0 42.3 ~47.0 | |
| 3.6 | 0.5 | 1,622 | 21.5 | |
| - | - | 1,050 | | |
| 4.0 | 0.3 | 1,200 | | |
| 5.0 | 0.1 | 675 | 9.5 | |
| 5.1 | 0.1 | 1,200 | 8.5 | |
| 1.0 | 2.0 | 1,163 | 15.0 | |
| 4.0 | 1.0 | 548 | 7.5 | |
| - | - | 940 | | |
| - | - | 602 | | |
| - | - | 625 | | |
| - | - | 740 | | |
| 4.0 | 0.6 | 750 | 2.5 | |
| 3.5 | 2.5 | 782 | 12.5 | |
| | | | | |
| | | | | |
| | | | | |
| | | | | |
| | | | | |
| | | | | |
| | | | | |
| | | | | |
| | | | | |
| | | | | |
| | | | | |
| | | | | |
| | | | | |
| | | | | |
| | | | | |
| | | | | |

愛媛県水道用

| 対照 番号 | 井戸の位置 | 所有者又は 管理者 | 用途 | 作井年月 | 深 度 | 井 径 |
|----------|-------------|--------------|--------------|---------|-------------------|-------------------|
| 1 | 新居浜市政枝甲184 | 新居浜市 | 上水道 | S.2910 | 40.0 ^m | 0.35 ^m |
| 2 | " " 甲12 | " | " | " 32.9 | 50.0 | 0.35 |
| 3 | " 滝の宮乙108の2 | " | " | " 34.7 | 50.0 | 0.35 |
| 4 | " 久保田甲478の1 | " | " | " 36.11 | 28.0 | 0.35 |
| 5 | " 高木甲276 | " | " | " 37.2 | 35.0 | 0.35 |
| 6 | " 松神多433 | " | " | " 30.3 | 14.0 | 2.40 |
| 7 | " " 770 | " | " | " 19.3 | 13.0 | 2.40 |
| 8 | " 泉川2065 | " | " | " 28.3 | 6.0 | 2.50 |
| 9 | " 角の枯松 | " | " | " 26.3 | 11.0 | 1.75 |
| 10 | " 垣生甲266 | " | 簡易水道 | " 28.3 | 6 | 2.00 |
| 11 | " 原形815 | " | " | " 24.3 | 16 | 4.00 |
| 12 | " 泉川菜田144 | " | " | " 28.3 | 10 | 2.50 |
| 13 | " 萩生520の2 | " | " | " 28.3 | 12 | 2.00 |
| 14 | " 大生院1826~2 | " | " | " 29.3 | 7 | 2.00 |
| 15 | " 中萩岸の下 | 岸の下水道組合 | " | " 6. | | |
| 16 | " 北新町1,048 | 住友化学工業KK | 専用水道 | " 27.7 | 21.6 | 2.40 |
| 17 | " 久保田817 | " | " | | 7.6 | 1.80 |
| 18 | " 若水町503 | " | " | | | |
| 19 | " 新須賀甲31 | " | " | | | |
| 20 | " 平形 | 住友共同電力KK | 冷 却 水 | " 17.10 | 60 | 0.30 |
| 21 | " " | " | " | " 31.10 | 75 | 0.30 |
| 22 | " 沢 津 | 住友機械工業KK | 専用水道 | " 18.5 | 13 | 1.80 |
| 23 | " 前月町(大淵) | 住友金属鉱山KK | 工業用水 専用水道 | " 7.10 | 11.1 | 2.00 |
| 24 | " " | " | " | " 7.10 | 10.1 | 2.00 |
| 25 | " " | " | " | " 7.10 | 11.1 | 2.00 |
| 26 | " 山 根 | " | 専用水道 | " 26.9 | 23 | 2.00 |
| 27 | " 梅 林 | " | " | " 20.1 | 20 | 2.80 |
| | | | | | | |
| | | | | | | |
| | | | | | | |
| | | | | | | |

井戸一覽表

| 自然水位 | 水位降下 | 揚水量 | ストレーナーの位置 | 備考 |
|------------------|-------------------|-------------------------------|--------------------------------------|----|
| 6.5 ^m | 1.00 ^m | } m ³ /d 12,330 | 16.4 ^m ~19.8 ^m | |
| 1.05 | 6.0 | | 25.2 ~ 45.2 | |
| 1.15 | 1.35 | | 96 ~ 18.4 | |
| 6.0 | 3.0 | | 14.0 ~ 26.0 | |
| 6.0 | 6.0 | | | |
| 2.4 | 3.0 | } 4,592 | 8.0 ~ 9.5 | |
| 4.9 | 1.2 | | | |
| 2.5 | 0.6 | 3,141 | | |
| 8.5 | 1.5 | 2,342 | | |
| 2.2 | 0.5 | 1,077 | | |
| 11.7 | 0.3 | 452 | | |
| 6.3 | 0.4 | 332 | | |
| 7.0 | 3.0 | } 2,395 | | |
| 4.8 | 0.8 | | 4.0 ~ 6.7 | |
| | | 62 | | |
| | | 2,400 | | |
| | | 110 | | |
| | | 60 | | |
| | | 95 | | |
| | | 1,200 | | |
| 9 | | 1,200 | | |
| 35 | 15 | 550 | | |
| 8 | 2.5 | } 5,300 | 8 ^m | |
| 8 | 2.5 | | 8 | |
| 8 | 2.5 | | 8 | |
| 19 | 3.0 | 40 | 21 | |
| 16 | 2.0 | 480 | 18 | |
| | | | | |
| | | | | |
| | | | | |
| | | | | |

香 川 県 水 道 用

| 対照 番号 | 井 戸 の 位 置 | 所 有 者 又 は 管 理 者 | 用 途 | 作 井 年 月 | 深 度 | 井 径 |
|----------|----------------|--------------------|----------------|---------|------------------|------------------|
| 1 | 大川郡白鳥町湊字岡前 | 白 鳥 町 長 | 上 水 道 | S.29.10 | 6.0 ^m | 2.0 ^m |
| 2 | " 大内町横内170 | 大 内 町 | " | " 39.12 | 5.0 | 2.0 |
| 3 | " " 595 | " | " | " 35.3 | 6.0 | 4.0 |
| 4 | " 津田町城北 | 津 田 町 | 簡 易 水 道 | " 32.3 | 6.0 | 4.0 |
| 5 | " " 鶴羽 | " | " | " 33.5 | 5.3 | 3.0 |
| 6 | " 寒川町神前1376 | 寒 川 町 | " | " 33.10 | 5.0 | 3.0 |
| 7 | " 大川町富田西古枝 | 大 川 町 | 上 水 道 | " 36.2 | 6.0 | 5.0 |
| 8 | " 寒川町石田東甲498 | 寒 川 町 | 簡 易 水 道 | " 29.9 | 6.0 | 2.0 |
| 9 | " 大川町田面王子100-3 | 大 川 町 | 上 水 道 | " 35.3 | 6.0 | 3.0 |
| 10 | " 長尾町西1805 | 長 尾 町 | " | " 29.11 | 6.0 | 5.0 |
| 11 | 木田郡三木町下高岡1942 | 三 木 町 | 簡 易 水 道 | " 39.2 | 5.5 | 5.0 |
| 12 | " " 水上1019-3 | " | " | " 37.10 | 5.5 | 5.0 |
| 13 | 大川郡長尾町造田是弘 | 長 尾 町 | 上 水 道 | " 33.3 | 5.5 | 4.5 |
| 14 | 綾歌郡綾南町滝宮上川原 | 綾 南 町 | 簡 易 水 道 | " 35.12 | 8.0 | 4.0 |
| 15 | " " 小野浦岬 | 綾 歌 町 | " | " 31.3 | 5.0 | 5.0 |
| 16 | 丸亀市飯野町川辺 | 丸 亀 市 | " | " 35.7 | 7.2 | 5.0 |
| 17 | 綾歌郡飯山町西坂元 | 飯 山 町 | " | " 31.10 | 6.0 | 3.2 |
| 18 | " " 東小川 | " | " | " 35.10 | 6.5 | 4.0 |
| 19 | 仲多度郡多度津町大字南鴨 | 多 度 津 町 | 上 水 道 | " 39.3 | 3.5 | 3.0 |
| 20 | " " 葛原大木 | " | " | " 36.1 | 5.5 | 3.0 |
| 21 | " " 小塚 | 個 人 | " | | 6.0 | 1.2 |
| 22 | 丸亀市金倉町川西 | 川 西 水 利 組 合 | 上 水 道 かんがい用 | " 36.7 | 6.9 | 4.0 |
| 23 | 仲多度郡満濃町吉野下338 | 満 濃 町 | 簡 易 水 道 | " 34.11 | 5.5 | 5.0 |
| 24 | " 琴平町五条本村 | 琴 平 町 | 上 水 道 | " 38. | 6.0 | 5.0 |
| 25 | " " 南新町 | " | " | " 11. | 7.0 | 5.0 |
| 26 | " " 南通町 | " | " | " 32. | 7.0 | 5.0 |
| 27 | 普通寺市弘田町 | 普 通 寺 市 | 簡 易 水 道 | " 33. | 7.0 | 3.0 |
| 28 | " 金蔵寺町 | " | " | " 33. | 7.0 | 3.0 |
| 29 | 三豊郡三野町大字下高瀬平柳 | 詫 間 町 長 | 上 水 道 | " 17. | 6.0 | 4.0 |
| 30 | " 山本町大字財田西 | 山 本 町 | 簡 易 水 道 | " 39.10 | 7.0 | 4.0 |
| 31 | 観音寺市本大町江藤 | 観 音 寺 市 | 上 水 道 | " 33.4 | 9.7 | 5.0 |

井戸一覽表(浅井戸)

| 自然水位 | 水位降下 | 揚水量 | ストレーナーの位置 | 備考 |
|------------------|------------------|--------------------------|-----------|----|
| 4.0 ^m | 1.0 ^m | $\frac{m^3}{d}$ 1,000 | | |
| 4.0 | 2.0 | 500 | | |
| 4.0 | 1.0 | 500 | | |
| 2.0 | 1.5 | 800 | | |
| 1.3 | 2.0 | 500 | | |
| 2.0 | 0.5 | 700 | | |
| 3.0 | 0.4 | 675 | | |
| 2.5 | 0.5 | 300 | | |
| 4.0 | 0.3 | 500 | | |
| 4.0 | 1.5 | 840 | | |
| 2.0 | 1.0 | 705 | | |
| 2.4 | 2.0 | 705 | | |
| 2.5 | 2.5 | 960 | | |
| 1.5 | 0.5 | 1,200 | | |
| 1.8 | 2.0 | 1,000 | | |
| 2.1 | 5.0 | 1,600 | | |
| 2.0 | 0.5 | 600 | | |
| 2.5 | 3.0 | 1,000 | | |
| - | 2.0 | 1,000 | | |
| 3.0 | 2.5 | 2,600 | | |
| 3.5 | 2.5 | 1,000 | | |
| 1.9 | 4.5 | 3,600 | | |
| 3.0 | 1.0 | 1,200 | | |
| 3.0 | 2.0 | 550 | | |
| 3.0 | 2.0 | 1,000 | | |
| 2.0 | 3.0 | 1,000 | | |
| 4.0 | 1.0 | 550 | | |
| 3.0 | 1.0 | 1,000 | | |
| 3.0 | 2.0 | 1,500 | | |
| 5.0 | 1.0 | 2,000 | | |
| 6.7 | 1.8 | 1,400 | | |

| 対照 番号 | 井戸の位置 | 所有者又は 管理 者 | 用途 | 作井年月 | 深 度 | 井 径 |
|----------|-------------|------------------|---------------|----------|------------------|------------------|
| 32 | 三豊郡豊中町本山甲新田 | 豊 中 町 | 上水道 | S. 39. 6 | 6.0 ^m | 6.0 ^m |
| 33 | 〃 〃 〃 | 〃 | 〃 | 〃 35. 5 | 6.0 | 6.0 |
| 34 | 高松市楠上町 | 高松市水道局 | 飲料水 | 〃 35. 8 | 135.0 | 0.35 |
| 35 | 〃 〃 | 〃 | 〃 | 〃 38. 1 | 151.0 | 0.35 |
| 36 | 〃 〃 | 〃 | 〃 | 〃 40. 4 | 150.0 | 0.35 |
| 37 | 〃 〃 | 〃 | 〃 | 〃 25. 5 | 85.0 | 0.34 |
| 38 | 〃 〃 | 〃 | 〃 | 〃 25. 8 | 90.5 | 0.34 |
| 39 | 〃 〃 | 〃 | 〃 | 〃 28. 1 | 81.5 | |
| 40 | 〃 〃 | 〃 | 〃 | 〃 25. 5 | 84.5 | 0.3 |
| 41 | 〃 〃 | 〃 | 〃 | 〃 38. 1 | 151.0 | 0.35 |
| 42 | 〃 鶴市町 | 高松現像所 | 〃 | 〃 39. 8 | 98.0 | 0.25 |
| 43 | 〃 香西東町 | マルカ食品KK | 〃 | 〃 40. 9 | 134.0 | 0.25 |
| 44 | 〃 香西南町 | 香川ダイハツ工業 | 〃 | 〃 39. 6 | 60.0 | 0.20 |
| 45 | 〃 香西西町 | 香川トヨタ香西工場 | 〃 | 〃 40. 4 | 60.0 | 0.20 |
| 46 | 〃 太田上町 | 日立製作所 | 〃 | 〃 37.11 | 50.0 | 0.20 |
| 47 | 綾歌郡国分寺町新居坂川 | 国 分 寺 町 | 簡易水道 | 〃 39. 3 | 50.0 | 0.30 |
| 48 | 〃 〃 新名南新名 | 〃 | 〃 | 〃 40. 3 | 40.0 | 0.30 |
| 49 | 〃 〃 新居上向田 | 〃 | 〃 | 〃 41. 3 | 50.0 | 0.30 |
| 50 | 普通寺市生野町遊塚 | 普 通 寺 市 | 上水道 | 〃 27. | 40.0 | |
| 51 | 丸亀市金倉町 | 丸 亀 市 | 〃 | 〃 26. 3 | 105.0 | 0.30 |
| 52 | 〃 〃 | 〃 | 〃 | 〃 26. 7 | 91.0 | 0.30 |
| 53 | 〃 〃 | 〃 | 〃 | 〃 26. 9 | 100.0 | 0.30 |
| 54 | 〃 〃 | 〃 | 〃 | 〃 25. 3 | 75.5 | 0.30 |
| 55 | 〃 土居町 | 〃 | 〃 | 〃 34. 5 | 91.0 | 0.30 |
| 56 | 〃 〃 | 〃 | 〃 | 〃 33. 5 | 88.0 | 0.30 |
| 57 | 〃 〃 | 〃 | 〃 | 〃 41. 7 | 54.0 | 0.50 |
| 58 | 〃 垂水町 | 〃 | 〃 | 〃 40. 3 | 70.0 | 0.35 |
| 59 | 綾歌郡宇多津町長繩手 | 宇多津町西地区 畑かん組合 | 畑地かんがい 上水道 | 〃 40. 1 | 46.5 | 0.30 |
| 60 | 仲多度郡多度津町北鶴 | 多 度 津 町 | 上水道 | 〃 26. 4 | 106.0 | 0.30 |
| 61 | 〃 〃 〃 | 〃 | 〃 | 〃 30. 3 | 100.0 | 0.30 |
| 62 | 三豊郡高瀬町升田 | 高 瀬 町 | 〃 | 〃 41. 4 | 100.0 | 0.30 |
| 63 | 〃 大野原町中姫浜 | 大 野 原 町 | 簡易水道 | 〃 40.11 | 53.0 | 0.30 |

| 自然水位 | 水位降下 | 揚水量 | ストレーナーの位置 | 備考 |
|------------------|------------------|--------------------------|---|----|
| 3.5 ^m | 0.5 ^m | $\frac{m^3}{d}$ 4,000 | | |
| 4.0 | 0.5 | 2,000 | | |
| 2.6.0 | 2.4 | 2,300~2,900 | 3.7.0~5.0.0 5.2.0~6.0.0 6.4.0~8.8.0 ^m 10.3.0~10.9.5 11.3.5~12.7.0 | |
| 3.8.5 | 7.8 | 2,528 | 4.2.0~4.8.0 5.3.5~5.6.5 6.1.0~8.5.5 9.6.0~11.0.0 11.3.5~11.9.5 12.3.0~13.8.0 | |
| 3.7.3 | - | 2,523 | 2.4.0~3.6.0 4.2.0~5.9.0 6.6.0~7.8.0 9.9.0~10.5.0 11.4.0~13.2.0 13.6.0~14.5.0 | |
| - | 1.7.8 | 2,700 | 2.5.4~3.2.0 3.8.0~4.1.0 5.3.4~6.2.4 6.4.8~6.8.0 7.6.0~7.7.5 | |
| - | 9.0 | 4,140 | 2.3.5~2.9.5 3.4.5~4.1.0 4.5.8~4.9.2 5.5.8~5.7.6 6.3.0~6.9.0 7.7.8~8.1.4 | |
| - | 9.0 | 1,170 | 2.2.5~2.7.0 3.1.4~4.0.5 4.6.7~4.9.5 6.3.0~7.2.5 | |
| 3.4.7 | | 3,960 | | |
| 3.8.5 | 7.8 | 2,000 | 4.2.0~4.8.0 5.3.0~5.6.5 6.1.0~8.5.5 9.6.0~11.0.0 11.3.5~11.9.5 12.3.0~13.8.0 | |
| 5.4 | - | 2,235 | 7.8~13.5.0 16.0~23.0 35.0~41.0 7.5.0~7.9.0 | |
| 4.3 | - | 1,075 | 2.5.0~2.9.0 3.5.0~4.5.0 7.9.0~8.7.0 12.5.0~13.3.0 | |
| 3.8 | - | 541 | 1.3.8~2.4.9 2.5.3~2.8.0 2.8.9~3.2.8 3.9.9~4.2.2 | |
| 4.0 | - | 502 | 8.0~24.5 30.0~39.5 53.0~55.5 | |
| 3.8 | 2.5.9 | 835 | 2.0.0~3.5.5 4.1.0~4.6.0 | |
| 7.0 | 2.0.0 | 700 | 1.0.0~13.0 16.0~20.0 30.0~37.0 | |
| 6.0 | 2.0.0 | 800 | 1.5.0~2.0.0 3.1.0~3.7.0 | |
| 5.5 | 2.0.0 | 800 | 1.3.0~18.0 20.0~26.0 33.0~47.0 | |
| 3.0 | - | 2,300 | | |
| 3.8 | 5.6.0 | 1,000 | | |
| 4.0 | 5.7.0 | 1,300 | | |
| 4.0 | 6.1.0 | 1,200 | | |
| 5.4 | 4.0.0 | 1,000 | | |
| 5.0 | 5.0.0 | 1,400 | | |
| 5.9 | 5.4.0 | 1,300 | | |
| 5.2 | 3.0.0 | 2,000 | | |
| 9.0 | 3.8.0 | 1,500 | | |
| 1.4 | 7.2 | 1,115 | 9.0~18.0 22.0~31.0 39.0~42.0 | |
| 1.2.0 | 1.2.0 | 2,800 | | |
| 1.3.0 | 1.3.0 | 2,800 | | |
| 4.5 | 4.0.0 | 1,400 | 1.6.0~2.0.0 2.6.0~3.8.0 4.3.0~4.5.0 5.1.0~6.1.0 6.4.0~7.1.0 7.6.0~9.7.0 | |
| 2.8.5 | 1.4.0 | 1,020 | 7.0~9.0 11.0~16.0 20.0~26.0 3.2.0~4.4.0 | |

徳島県工業用

| 対照 番号 | 井戸の位置 | 所有者又は 管理者 | 用途 | 作井年月 | 深 度 | 井 径 |
|----------|----------|-----------------------|-----|---------|-------------------|-------------------|
| 1 | 徳島市川内町榎瀬 | 酸水素油脂工業 KK 徳島工場 | 冷 却 | S.38.1 | 45.0 ^m | 0.25 ^m |
| 2 | " " " | 酸水素油脂 | | " 41.6 | 40.0 | 0.10 |
| 3 | " " " | 志摩産業KK 川内工場 | | " 12. | 70.0 | 0.20 |
| 4 | " " 中島 | 日清紡績KK 徳島工場 1 | 冷 却 | " 32.3 | 65.1 | 0.35 |
| 5 | " " " | " 2 | " | " 32.4 | 66.1 | 0.35 |
| 6 | " " " | " 3 | " | " 32.1 | 63.9 | 0.35 |
| 7 | " " " | " 4 | " | " 32.12 | 66.1 | 0.35 |
| 8 | " " " | " 5 | " | " 32.3 | 67.0 | 0.35 |
| 9 | " " " | " 6 | " | " 32.3 | 43.3 | 0.15 |
| 10 | " " " | " 7 | " | " 31.1 | 69.1 | 0.35 |
| 11 | " " " | " 8 | " | " 32.5 | 64.5 | 0.35 |
| 12 | " " " | " 9 | " | " 32.7 | 65.4 | 0.35 |
| 13 | " " " | " 10 | " | " 32.8 | 65.1 | 0.35 |
| 14 | " " " | " 11 | " | " 32.6 | 65.4 | 0.35 |
| 15 | " " " | 東亜合成化学工業 KK 徳島工場 1 | 工 業 | " 32.11 | 80.0 | 0.30 |
| 16 | " " " | " 2 | 冷 却 | " 32.11 | 100.0 | 0.30 |
| 17 | " " " | " 3 | " | " 32.11 | 100.0 | 0.30 |
| 18 | " " " | " 4 | " | " 36.3 | 50.0 | 0.30 |
| 19 | " " " | " 5 | " | " 39.5 | 55.0 | 0.30 |
| 20 | " " " | " 6 | " | " 39.10 | 55.0 | 0.30 |
| 21 | " " " | " 7 | " | " 40.4 | 60.0 | 0.35 |
| 22 | " " " | " 8 | " | " 40.7 | 70.0 | 0.35 |
| 23 | 板野郡北島町江尻 | 四国化成工業KK 第二工場 | 冷 却 | " 37.7 | 70.5 | 0.15 |
| 24 | " " 高房 | 東邦レーヨンKK 1 | 工 業 | " 12.8 | 60.0 | 0.37 |
| 25 | " " " | " 2 | " | " 12.7 | 60.0 | 0.37 |
| 26 | " " " | " 3 | " | " 12.7 | 60.0 | 0.37 |
| 27 | " " " | " 4 | " | " " | 60.0 | 0.30 |
| 28 | " " " | " 5 | " | " 10.3 | 60.0 | 0.30 |
| 29 | " " " | " 6 | " | " 26.1 | 60.0 | 0.37 |
| 30 | " " " | " 7 | " | " 25.12 | 60.0 | 0.37 |
| 31 | " " " | " 8 | " | " 12.8 | 60.0 | 0.37 |

井戸一覽表(深井戸)

| 自然水位 | 水位降下 | 揚水量 | エトレーナーの位置 | 備考 |
|---------|---------|----------------------------|---------------------------|--------------------------------|
| m | m | m ³ /d 2,400 | 4 0.0 ~45.0 m | |
| | | 2,700 | 36.0 ~4 0.0 | |
| 1.5 | 0.6 | 3,000 | 不 明 | |
| 2.3 | 2.9 | 3,000 | 4 2.0 ~6 0.2 | |
| 2.3 | 0.6 | 3,000 | 4 3.4 ~6 1.6 | |
| 2.5 | 0.6 | 3,000 | 4 2.1 ~6 1.6 | |
| 2.7 | 0.7 | 3,000 | 4 3.2 ~6 1.5 | |
| 2.3 | 0.6 | 3,000 | 4 3.9 ~6 2.1 | |
| 2.5 | 0.7 | 1,000 | | |
| 2.1 | 0.3 | 3,000 | 4 1.8 ~6 0.0 | |
| 2.0 | 0.6 | 3,000 | 4 1.7 ~5 9.9 | |
| 1.9 | 0.7 | 3,000 | 4 2.6 ~6 0.8 | |
| 2.1 | 0.8 | 3,000 | 4 2.3 ~6 0.5 | |
| 2.0 | 0.7 | 3,000 | 4 2.5 ~6 0.8 | |
| 1.8 | 7.0 | 1,900 | | |
| | 5.7 | 3,300 | | |
| | | | | |
| | 3.0 | 3,800 | | |
| 1.8 | 3.3 | 3,800 | 3 1.0 ~4 3.0 | |
| 1.8 | 5.0 | 3,800 | | |
| 2.6 | 3.6 | 3,600 | 3 2.0 ~5 7.0 | |
| 2.9 | 3.5 | 3,600 | 3 2.0 ~5 5.0 | |
| 1.5~2.0 | 2.0~3.0 | 3,000 | 3 5.0 ~5 0.0 6 3.0 ~6 7.0 | 現在使用 1,500m ³ /d |
| | | 6,460 | 3 0.0 ~5 2.0 | |
| | | 4,590 | # | |
| | | 6,690 | # | |
| | | 1,780 | # | |
| | | 1,180 | 2 5.0 ~4 7.0 | |
| | | 5,540 | 3 0.0 ~5 2.0 | |
| | | 5,340 | # | |
| | | 6,880 | # | |

| 対照 番号 | 井戸の位置 | 所有者又は 管理 者 | 用途 | 作井年月 | 深 度 | 井 径 |
|----------|----------|----------------------|---------|---------|-------------------|-------------------|
| 32 | 板野郡北島町高房 | 東邦レヨンKK ₉ | 工 業 | S.12.10 | 60.0 ^m | 0.37 ^m |
| 33 | " " " | " 10 | " | " 13. | 60.0 | 0.37 |
| 34 | " " " | " 11 | " | " 28.12 | 60.0 | 0.37 |
| 35 | " " " | " 12 | 飲 料 水 | " 26.11 | 45.0 | 0.30 |
| 36 | " " " | " 13 | | " 26.11 | 60.0 | 0.30 |
| 37 | " " " | " 14 | 飲 料 水 | " 35. | 45.0 | 0.37 |
| 38 | " " " | " 15 | | " 38. | 60.0 | 0.35 |
| 39 | " " " | " 16 | | " 39. | 60.0 | 0.35 |
| 40 | " " " | " 17 | 工 業 | " 40.5 | 60.0 | 0.35 |
| 41 | " " " | " 18 | " | " 40.5 | 60.0 | 0.35 |
| 42 | " " " | " 19 | " | " 14. | 60.0 | 0.37 |
| 43 | " " " | " 20 | " | " 28.9 | 60.0 | 0.35 |
| 44 | " " " | " 21 | " | " 26.4 | 45.0 | 0.30 |
| 45 | 徳島市応神町吉成 | 東邦セロファンKK | 冷 却 洗 淨 | " 32.3 | 60.0 | 0.37 |
| 46 | " " " | " 2 | " | " 32.3 | 60.0 | |
| 47 | " " " | 四国化成第一工場 | 冷 却 | " 32.4 | 60.0 | 0.12 |
| 48 | " " 古川 | 日 本 酪 農 | 冷 却 洗 淨 | " 36.4 | 50.0 | 0.10 |
| 49 | " 万代町 | 県 漁 連 | 冷 却 | " 37.12 | 37.0 | 0.25 |
| 50 | " 中吉野町4 | 志摩産業KK 徳島工場 | 工 業 | " 3. | 40.0 | 0.30 |
| 51 | " 田宮町1 | 日 本 資 料 1 | " | " 13.8 | 54.5 | 0.25 |
| 52 | " " 2 | " 2 | 冷 却 | " 29.6 | 66.0 | 0.30 |
| 53 | " " 3 | " 3 | " | " 35.11 | 70.0 | 0.40 |
| 54 | " 矢三町 | 八 興 紡 績 K K | 温 度 調 整 | " 32.5 | 40.7 | 0.20 |
| 55 | " " | " | " | " 32.5 | 40.7 | 0.20 |
| 56 | " " | " | " | " 32.7 | 30.1 | 0.10 |
| 57 | " 春日町 | 旭高圧ブロック | | " 41.8 | 34.0 | 0.10 |
| 58 | " 矢三町 | 阿 波 製 紙 1 | 工 業 | " 32.2 | 68.5 | 0.25 |
| 59 | " " | " 2 | " | " 35.3 | 66.0 | 0.25 |
| 60 | " " | " 3 | " | " 32.2 | 50.3 | 0.25 |
| 61 | " 庄町五丁目 | 徳 島 綿 業 | 冷 房 | " 8.5 | 36.5 | 0.15 |
| 62 | " " | " | " | " 39.3 | 36.5 | 0.15 |
| 63 | " " | " | " | " 36.2 | 36.5 | 0.15 |

| 自然水位 | 水位降下 | 揚水量 | ストレナーの位置 | 備考 |
|------|------|-----------------------|--------------------------|----|
| m | m | 5,560 $\frac{m^3}{d}$ | 35.0 ~ 57.0 ^m | |
| | | 5,520 | 30.0 ~ 52.0 | |
| | | 6,410 | # | |
| | | 1,210 | 30.0 ~ 42.0 | |
| | | 4,410 | 30.0 ~ 52.0 | |
| | | 1,010 | 30.0 ~ 42.0 | |
| | | 6,280 | 30.0 ~ 52.0 | |
| | | 7,930 | 35.0 ~ 57.0 | |
| 3.5 | 0.6 | 7,200 | 36.0 ~ 58.0 | |
| | | 4,910 | 35.0 ~ 57.0 | |
| | | 7,200 | 30.0 ~ 52.0 | |
| | | 5,450 | 40.0 ~ 58.0 | |
| 3.2 | | 1,200 | 30.0 ~ 42.0 | |
| 2.0 | 1.0 | 11,000 | 30.0 ~ 60.0 | |
| 2.0 | 1.0 | 11,000 | | |
| 2.0 | 1.0 | 2,400 | 30.0 ~ 58.0 | |
| 2.0 | 1.0 | 1,000 | 30.0 ~ 48.0 | |
| | | 4,500 | 不明 | |
| | | 8,000 | # | |
| 2.5 | 1.5 | 3,380 | 50.0 | |
| 2.5 | 1.5 | 4,900 | 50.0 ~ 60.0 | |
| 2.5 | 1.5 | 6,700 | 50.0 ~ 65.0 | |
| 0.8 | 0.4 | 700 | 32.2 ~ 40.0 | |
| | 0.4 | 700 | # | |
| 0.8 | 0.9 | 700 | 22.2 ~ 30.0 | |
| | | 2,700 | 26.0 ~ 34.0 | |
| 0.4 | 0.9 | 3,600 | 62.5 ~ 67.8 | |
| | | 3,000 | | |
| 0.4 | 0.9 | 3,400 | 45.8 ~ 50.3 | |
| 2.7 | 0.5 | 2,000 | 29.0 ~ 32.0 | |
| 2.7 | 0.5 | 2,000 | # | |
| 2.7 | 0.5 | 750 | # | |

愛媛県工業用

| 対照 番号 | 井戸の位置 | 所有者又は 管理 者 | 用途 | 作井年月 | 深 度 | 井 径 |
|----------|-----------|---------------|-------|----------|------------------|------------------|
| 1 | 川之江市金田町半田 | 泉 製 紙 | 洗浄原料等 | S. 37.11 | 3.6 ^m | 1.5 ^m |
| 2 | " 上分町井の上1 | 大西登製紙 | " | " 38.7 | 4.0 | 1.2 |
| 3 | " " 2 | " 2 | " | " 39.8 | 4.5 | 0.9 |
| 4 | " " 城下 | " 3 | " | " 34.3 | 4.3 | 0.9 |
| 5 | " " | " 4 | " | " 36.2 | 4.0 | 1.5 |
| 6 | " " 高木 | 丸石製紙 | " | " 31.3 | 7.5 | 1.5 |
| 7 | " " | 長優製紙 | " | " 2.11 | 7.0 | 1.0 |
| 8 | " " 金沢 | 森川製紙 | " | " 36.11 | 8.0 | 1.2 |
| 9 | " " | 服部製紙 | " | " 15.2 | 4.0 | 1.5 |
| 10 | " 金生町川向 | 東予商事 | " | " 34.10 | 5.0 | 0.9 |
| 11 | " " | " 2 | " | " 39.6 | 7.0 | 0.9 |
| 12 | " " 春日東 | " 3 | " | " 31.12 | 7.0 | 1.0 |
| 13 | " " " | 西竹製紙 | " | M. 30. | 12.0 | 1.5 |
| 14 | " " 小山上 | 金柳製紙 | " | " 36.3 | 9.0 | 0.8 |
| 15 | " " 川向 | " 2 | " | " 37.7 | 6.0 | 0.8 |
| 16 | " " 山田井 | 丸三製紙 | " | " 31.3 | 6.9 | 1.2 |
| 17 | " " 小山 | " 2 | " | " 24.6 | 7.6 | 1.2 |
| 18 | " " 小山中 | " 3 | " | " 24.8 | 8.0 | 2.0 |
| 19 | " 妻鳥町 | オリエンタル製紙 | " | " 37.6 | 10.0 | 0.9 |
| 20 | " 金生町小山東 | " 2 | " | " 35.7 | 5.5 | 1.8 |
| 21 | " " " | " 3 | " | " 32.7 | 9.0 | 0.9 |
| 22 | " " " | " 4 | " | " 35.11 | 8.2 | 0.9 |
| 23 | " " 小山上 | 伊藤万製紙 | " | " 36.10 | 9.0 | 1.3 |
| 24 | " " 川関 | 丸住製紙 | " | S. 23.11 | 10.0 | 3.0 |
| 25 | " " " | " 2 | " | " 24.11 | 10.0 | 3.0 |
| 26 | " " " | " 3 | " | " 25.2 | 10.0 | 3.0 |
| 27 | " " " | " 4 | " | " 21.2 | 9.0 | 4.0 |
| 28 | " 川之江町井地 | " 5 | " | " 23.8 | 12.0 | 3.0 |
| 29 | " " 梅の木 | " 6 | " | T. 5.8 | 8.0 | 3.0 |
| 30 | " 金生町小山 | 大員製紙 | " | - | 7.0 | 1.2 |
| 31 | " 川之江町馬場 | 川之江員産所 | " | S. 21.5 | 10.0 | 1.3 |

井戸一覽表

| 自然水位 | 水位降下 | 揚水量 | ストレーナーの位置 | 備考 |
|------------------|------------------|--------------------------------|-----------|----|
| 2.1 ^m | 1.0 ^m | 800 ^{m³/d} | | |
| 3.0 | 0.5 | 2,100 | | |
| 2.8 | 0.4 | 800 | | |
| 3.0 | 1.0 | 800 | | |
| 3.0 | 0.5 | 800 | | |
| 6.0 | 1.0 | 800 | | |
| 5.0 | 1.0 | 660 | | |
| 6.0 | 1.2 | 800 | | |
| 2.5 | 0.5 | 800 | | |
| 3.5 | 1.0 | 1,440 | | |
| 5.0 | 0.5 | 1,440 | | |
| 4.0 | 1.0 | 720 | | |
| 10.0 | 0.5 | 800 | | |
| 7.2 | 1.3 | 900 | | |
| 4.0 | 1.5 | 1,600 | | |
| 3.9 | 2.5 | 1,200 | | |
| 4.6 | 2.2 | 1,200 | | |
| 5.0 | 2.5 | 800 | | |
| 9.0 | 0.5 | 720 | | |
| 3.5 | 1.5 | 1,440 | | |
| 8.0 | 0.7 | 720 | | |
| 7.2 | 0.7 | 720 | | |
| 6.0 | 2.5 | 800 | | |
| 5.0 | 2.0 | 3,000 | | |
| 5.0 | 2.0 | 4,000 | | |
| 5.0 | 2.0 | 4,000 | | |
| 5.0 | 2.0 | 3,600 | | |
| 6.0 | 1.0 | 6,000 | | |
| 6.0 | 2.0 | 6,000 | | |
| 4.0 | 1.5 | 500 | | |
| 7.5 | 2.0 | 800 | | |

| 対照 番号 | 井戸の位置 | 所有者又は 管理 者 | 用途 | 作井年月 | 深 度 | 井 径 |
|----------|-------------|---------------------|-------|----------|------------------|------------------|
| 32 | 川之江市川之江町馬場 | 川之江兵産所 ₂ | 洗浄原料等 | S. 34. 1 | 8.0 ^m | 1.2 ^m |
| 33 | " " | " 3 | " | " 37. 7 | 10.0 | 0.9 |
| 34 | " " | " 4 | " | " 41. 4 | 11.0 | 1.5 |
| 35 | " " | 大西淳製紙 | " | " 34. 8 | 9.0 | 0.9 |
| 36 | " " 井地 | 三木特殊製紙 ₁ | " | " 38.12 | 8.5 | 1.8 |
| 37 | " " | " 2 | " | " 24. 8 | 8.5 | 0.9 |
| 38 | " " | 国光製紙 ₁ | " | " 23.10 | 5.0 | 1.2 |
| 39 | " " | " 2 | " | " 39.10 | 10.0 | 2.5 |
| 40 | " " | 井川製紙 | " | " 15. 8 | 3.5 | 1.5 |
| 41 | " " | 泉田製紙 | " | " 30. 2 | 5.0 | 1.2 |
| 42 | " " | 英国製紙 ₁ | " | " 21. 3 | 10.0 | 1.0 |
| 43 | " " | " 2 | " | " 21. 3 | 8.0 | 1.2 |
| 44 | " " 農人町 | 城山製紙 | " | " 25.10 | 10.0 | 1.5 |
| 45 | " " | 大宏製紙 | " | " 35. 3 | 7.0 | 1.2 |
| 46 | 伊予三島市朝日1丁目9 | 大王製紙 ₁ | " | " 24.11 | 10.0 | 2.0 |
| 47 | " " " | " 2 | " | " 24.11 | 10.0 | 1.8 |
| 48 | " 紙屋町4丁目 | " 3 | " | " 24.11 | 12.0 | 1.2 |
| 49 | " " 3丁目 | " 4 | " | " 24.11 | 11.0 | 2.0 |
| 50 | " " | " 5 | " | " 25.11 | 8.0 | 1.8 |
| 51 | " " 3番 | " 6 | " | " 24.11 | 8.0 | 1.5 |
| 52 | " " 5番 | " 7 | " | " 18.11 | 10.0 | 1.5 |
| 53 | " " | " 8 | " | " 18.11 | 10.0 | 1.5 |
| 54 | " " 4番 | " 9 | " | " 18.11 | 8.0 | 1.2 |
| 55 | " " | 合田製紙 | " | " 22. 4 | 12.0 | 2.3 |
| 56 | " " | 三島工業 | " | " 23. 4 | 10.0 | 1.5 |
| 57 | " " | " 2 | " | " 10. 5 | 13.0 | 2.0 |
| 58 | " 上柏町 | 三島製紙 ₁ | " | " 38. 8 | 8.0 | 1.5 |
| 59 | " 官川 | " 2 | " | " 35. 4 | 10.0 | 1.5 |
| 60 | " " | 伊予産業 | " | " 37. 4 | 8.0 | 2.0 |
| 61 | " 村松町 | 丸五製紙 | " | " 34. 4 | 6.0 | 2.0 |
| 62 | " " | 石為製紙 ₁ | " | " 30. | 5.0 | 0.9 |
| 63 | " 下柏町 | " 2 | " | " 39. | 7.5 | 1.8 |

| 自然水位 | 水位降下 | 揚水量 | ストレーナーの位置 | 備考 |
|------------------|------------------|--------------------------------|---------------------|----|
| 5.0 ^m | 2.0 ^m | 800 ^{m³/d} | | |
| 7.0 | 2.5 | 800 | | |
| 8.5 | 2.0 | 800 | | |
| 6.0 | 2.5 | 650 | | |
| 4.5 | 2.0 | 2,160 | | |
| 4.5 | 2.0 | 800 | | |
| 3.0 | 1.0 | 500 | | |
| 5.0 | 3.0 | 500 | | |
| 2.0 | 1.0 | 800 | | |
| 3.5 | 1.0 | 650 | | |
| 8.0 | 1.5 | 800 | | |
| 6.5 | 1.0 | 800 | | |
| 8.0 | 0.5 | 2,160 | | |
| 5.0 | 1.0 | 800 | | |
| 7.0 | 2.0 | 750 | 6 ~ 10 ^m | |
| 5.0 | 3.0 | 1,000 | 5 ~ 10 | |
| 4.5 | 3.0 | 750 | 7 ~ 12 | |
| 5.5 | 2.0 | 1,400 | 5 ~ 11 | |
| 2.0 | 2.0 | 1,000 | 6 ~ 8 | |
| 4.0 | 1.0 | 750 | 4 ~ 8 | |
| 4.0 | 2.0 | 750 | 4 ~ 10 | |
| 5.0 | 3.0 | 500 | 5 ~ 10 | |
| 3.0 | 2.0 | 500 | 5 ~ 8 | |
| 9.0 | 2.0 | 720 | 3 ~ 12 | |
| 7.0 | 2.0 | 450 | 3 ~ 10 | |
| 10.0 | 1.0 | 600 | 7 ~ 13 | |
| 5.0 | 1.0 | 1,200 | | |
| 8.0 | 1.0 | 700 | | |
| 7.0 | 0.5 | 800 | | |
| 3.0 | 1.0 | 1,600 | | |
| 3.0 | 1.0 | 600 | | |
| 5.5 | 1.5 | 1,000 | | |

| 対照 番号 | 井戸の位置 | 所有者又は 管 理 者 | 用 途 | 作井年月 | 深 度 | 井 径 |
|----------|----------|------------------------|---------------|----------|-------------------|------------------|
| 64 | 伊予三島市村松町 | 村 松 製 紙 | 洗浄原料等 | T. 9. 2 | 10.0 ^m | 1.2 ^m |
| 65 | " " | 白 川 製 紙 ₁ | " | S. 35. 4 | 7.0 | 1.2 |
| 66 | " 下柏町 | " ₂ | " | " 18.10 | 8.0 | 1.0 |
| 67 | " " | 大 富 士 製 紙 ₁ | " | " 35. 4 | 5.0 | 2.0 |
| 68 | " " | " ₂ | " | " 36.11 | 8.5 | 1.3 |
| 69 | " " | " ₃ | " | " 38. 1 | 8.5 | 1.5 |
| 70 | " " | " ₄ | " | " 39.11 | 7.0 | 1.5 |
| 71 | " " | 福 助 工 業 | " | " 39. 5 | 12.0 | 1.5 |
| 72 | " 寒川町 | 大 高 製 紙 ₁ | " | " 33. 8 | 8.0 | 1.5 |
| 73 | " " | " ₂ | " | " 35. 5 | 11.0 | 1.8 |
| 74 | " " | " ₃ | " | " 36.10 | 12.0 | 1.8 |
| 75 | " " | " ₄ | " | " 37.11 | 11.0 | 1.8 |
| 76 | " " | 福 田 製 紙 | " | " 39.11 | 10.0 | 2.0 |
| 77 | " " | 共 栄 製 紙 | " | " 22.10 | 8.0 | 1.2 |
| 78 | " " | 西 原 製 紙 | " | " 38. 8 | 15.0 | 1.8 |
| 79 | " " | 青 木 製 紙 | " | " 7.11 | 10.0 | 2.0 |
| 80 | " " | 合 田 製 紙 ₁ | " | " 31. | 10.0 | 1.5 |
| 81 | " " | " ₂ | " | " 24. | 10.0 | 1.5 |
| 82 | " " | 初 瀬 製 紙 ₁ | " | " 38. 1 | 12.0 | 1.8 |
| 83 | " " | " ₂ | " | " 37.12 | 9.0 | 1.2 |
| 84 | " " | 寒 川 製 紙 ₁ | " | " 36. | 9.6 | 1.6 |
| 85 | " " | " ₂ | " | " 37. | 9.7 | 1.7 |
| 86 | " " | " ₃ | " | " 37. | 8.4 | 2.0 |
| 87 | " " | 福 田 製 紙 ₁ | " | " 36. 5 | 30.0 | 3.0 |
| 88 | " " | " ₂ | " | " 36. 5 | 30.0 | 3.0 |
| 89 | " " | " ₃ | " | " 37. 2 | 30.0 | 3.0 |
| 90 | " " | " ₄ | " | " 38. 8 | 30.0 | 3.0 |
| 91 | 新居浜市新須賀 | 住友化学工業KK ₁ | 冷却洗浄 原 料 等 | " 9. | 9.4 | 3.4 |
| 92 | " " | " ₂ | " | " 9. | 18.0 | 3.4 |
| 93 | " " | " ₃ | " | " 10. | 11.0 | 3.4 |
| 94 | " " | " ₄ | " | " 14.12 | 6.06 | 0.35 |
| 95 | " " | " ₅ | " | " 15.10 | 6.06 | 0.35 |

| 自然水位 | 水位降下 | 揚水量 | エトレーナーの位置 | 備考 |
|------------------|------------------|----------------------------------|------------------------|----|
| 7.0 ^m | 2.0 ^m | 1,200 ^{m³/d} | | |
| 4.0 | 2.5 | 806 | | |
| 1.0 | 2.5 | 1,068 | | |
| 3.0 | 1.0 | 2,100 | / | |
| 7.0 | 1.0 | 1,000 | | |
| 7.0 | 1.0 | 600 | | |
| 6.5 | 0.3 | 500 | | |
| 7.0 | 2.0 | 2,500 | | |
| 6.0 | 1.0 | 500 | | |
| 6.0 | 4.0 | 800 | | |
| 10.0 | 1.0 | 700 | | |
| 10.0 | 0.5 | 700 | | |
| 7.0 | 1.0 | 700 | | |
| 6.0 | 1.0 | 700 | | |
| 8.0 | 5.0 | 800 | | |
| 7.0 | 0 | 700 | | |
| 6.0 | 2.0 | 1,200 | | |
| 7.0 | 2.0 | 1,500 | | |
| 9.5 | 2.0 | 1,400 | | |
| 7.0 | 1.0 | 800 | | |
| 7.0 | 2.0 | 384 | | |
| 6.7 | 1.5 | 648 | | |
| 5.4 | 1.5 | 1,488 | | |
| 25.0 | 2.0 | 650 | | |
| 25.0 | 2.0 | 650 | | |
| 25.0 | 2.0 | 650 | | |
| 25.0 | 2.0 | 650 | | |
| | | 1,406 | 15.2~18.2 ^m | |
| | | 2,200 | 15.2~18.2 | |
| | | 1,730 | 15.2~18.2 | |
| | | 805 | 28.8~44.0 | |
| | | 530 | 30.3~54.5 | |

| 对照 番号 | 井戸の位置 | 所有者又社 管 理 者 | 用 途 | 作井年月 | 深 度 | 井 径 |
|----------|---------|----------------|---------------|----------|-------------------|-------------------|
| 96 | 新居浜市新須賀 | 住友化学工業KK6 | 冷却洗淨 原 料 等 | S. 15. 6 | 60.6 ^m | 0.35 ^m |
| 97 | " " | " 7 | " | " 15. 8 | " | " |
| 98 | " " | " 8 | " | " 16. 7 | " | " |
| 99 | " " | " 9 | " | " 16.10 | " | " |
| 100 | " " | " 10 | " | " 16.12 | " | " |
| 101 | " " | " 11 | " | " 17. 2 | " | " |
| 102 | " " | " 12 | " | " 17. 2 | " | " |
| 103 | " " | " 13 | " | " 17. 3 | " | " |
| 104 | " " | " 14 | " | " 21.10 | 57.6 | " |
| 105 | " " | " 15 | " | " 22. 3 | " | " |
| 106 | " " | " 16 | " | " 22. 7 | 63.6 | " |
| 107 | " " | " 17 | " | " 23. 6 | 57.6 | " |
| 108 | " " | " 18 | " | " 23. 6 | " | " |
| 109 | " " | " 19 | " | " 24. 5 | 100~120 | 3.0 |
| 110 | " " | " 20 | " | " 30. 5 | 13.0 | 1.8 |
| 111 | " " | " 21 | " | " 30. 5 | 16.0 | 1.8 |
| 112 | " " | " 22 | " | " 31. 8 | 62.0 | 0.35 |
| 113 | " " | " 23 | " | " 31. 8 | 60.7 | 0.35 |
| 114 | " 宇高 | " 24 | " | " 31. 5 | 56 | 0.35 |
| 115 | " 新須賀 | " 25 | " | " 35. 2 | 51 | 0.36 |
| 116 | " 宇高 | " 26 | " | " 31. | 45.5 | 0.25 |
| 117 | " 新須賀 | " 27 | " | " 34. 5 | 51.5 | 0.35 |
| 118 | " " | " 28 | " | " 36. | 58.0 | 0.35 |
| 119 | " 北新町 | " 29 | " | " 9. | 80.4 | 0.3 |
| 120 | " 前田町 | " 30 | " | " 27. | 17.9 | 2.4 |
| 121 | " 北新町 | " 31 | " | " 31.12 | 55.2 | 0.33 |
| 122 | " " | " 32 | " | " 27. 7 | 21.6 | 2.4 |
| 123 | " 惣開町 | 新居浜製造所 | " | " 5. | 22.6 | 2.1 |
| 124 | " " | " | " | " 5. | 20.0 | 2.0 |
| 125 | " " | " | " | " 5. | 21.0 | 2.1 |
| 126 | " " | " | " | " 5. | 21.9 | 2.1 |
| 127 | " " | " | " | " 6. | 20.8 | 2.0 |

| 自然水位 | 水位降下 | 揚水量 | ストレーナーの位置 | 備考 |
|------|------|----------------------------|--------------------------|----|
| m | m | m ³ /d 1,240 | 2.88 ~ 5.15 ^m | |
| | | 1,640 | 2.73 ~ 5.15 | |
| | | 2,540 | 3.03 ~ 5.3.0 | |
| | | 1,962 | 3.24 ~ 5.7.6 | |
| | | 2,480 | 2.1.2 ~ 5.4.5 | |
| | | 2,585 | 2.1.2 ~ 5.4.5 | |
| | | 5,880 | 2.1.2 ~ 5.4.5 | |
| | | 1,990 | 2.1.2 ~ 5.1.5 | |
| | | 982 | 3.6.5 ~ 5.4.5 | |
| | | 1,555 | 3.4.8 ~ 6.0.6 | |
| | | 2,370 | 3.6.4 ~ 5.7.6 | |
| | | 5,280 | 3.6.4 ~ 5.0.0 | |
| | | 4,270 | 3.4.8 ~ 5.0.0 | |
| | | 22,000 | | |
| | | 1,430 | | |
| | | 3,228 | | |
| | | 5,700 | 3.3.0 ~ 5.7.6 | |
| | | 2,355 | 3.2.1 ~ 5.7.6 | |
| | | 4,400 | 1.3.0 ~ 5.0.0 | |
| | | 4,600 | | |
| | | 2,500 | 7.9 ~ 4.3.6 | |
| | | 3,230 | 1.2.7 ~ 4.5.5 | |
| | | 6,930 | 1.5.2 ~ 5.0.0 | |
| | | 4,800 | | |
| | | 8,900 | | |
| | | 7,140 | 1.3.9 ~ 5.3.0 | |
| | | 3,400 | | |
| | | | | |
| | | 667 | | |
| | | | | |
| | | 530 | | |
| | | 110 | | |

| 対照 番号 | 井 戸 の 位 置 | 所 有 者 又 は 管 理 者 | 用 途 | 作 井 年 月 | 深 度 | 井 径 |
|----------|-----------|--------------------|-------------|----------|--------------------|-------------------|
| 128 | 新居浜市惣開町 | 住友化学工業KK | 冷却洗浄等 原料 | S. 31.12 | 6 0.6 ^m | 0.35 ^m |
| 129 | " " | " | " | " 7. | 7 5.8 | 0.25 |
| 130 | " " | " | " | " 18. | 1 9.4 | 1.8 |
| 131 | " " | " | " | T. 4. | 1 7.0 | 2.2 |
| 132 | " " | " | " | S. 3. | 1 9.7 | 2.1 |
| 133 | " " | " | " | " 31. 4 | 6 1.0 | 0.35 |
| 134 | " 大江町 | " | 冷 却 | " 8. | 5 9.0 | 0.35 |
| 135 | " " | " | " | " 8. | 5 5.0 | 0.35 |
| 136 | " " | " | " | " 8. | 4 3.0 | 0.35 |
| 137 | " " | " | " | " 8. | 4 8.0 | 0.35 |
| 138 | " " | " | " | " 8. | 2 9.0 | 0.35 |
| 139 | " " | " | " | " 8. | 4 7.0 | 0.35 |
| 140 | " 新須賀 | " | " | " 15. 1 | 1 8.0 | 1.8 |
| 141 | " " | " | " | " 14. 6 | " | 1.8 |
| 142 | " " | " | " | " 16. 1 | " | 1.8 |
| 143 | " " | " | " | " 16. 1 | " | 1.8 |
| 144 | " " | " | " | " 15. 1 | " | 1.8 |
| 145 | " " | " | " | " 16. 9 | " | 1.8 |
| 146 | " " | " | " | " 21. 2 | " | 1.8 |
| 147 | " " | " | " | " 29. 4 | " | 1.8 |
| 148 | " " | " | " | " 29. 4 | " | 1.8 |
| 149 | " " | " | " | " 31. 8 | " | 1.8 |
| 150 | " " | " | " | " 32. 7 | 1 4.0 | 1.8 |
| 151 | " " | " | " | " 31. 4 | 1 8.0 | 1.8 |
| 152 | " " | " | " | " 32. 6 | " | 1.8 |
| 153 | " " | " | " | " 32. 6 | " | 1.8 |
| 154 | " " | " | " | " 33.1 1 | " | 1.8 |
| | | | | | | |
| | | | | | | |
| | | | | | | |
| | | | | | | |
| | | | | | | |

| 自然水位 | 水位降下 | 揚水量 | ストレーナーの位置 | 備考 |
|------|------|------------------------|-----------------------|----|
| m | m | $\frac{m^3}{d}$ 298 | 194 ~545 ^m | |
| | | 170 | | |
| | | 1,540 | | |
| | | 55 | | |
| | | 1,000 | | |
| | | 1,260 | 30. ~48.5 | |
| 4.0 | 3.0 | | 14.25 | |
| 3.5 | 4.0 | 480 | 17.9 | |
| 3.5 | 4.0 | 55 | 26.35 | |
| 3.0 | 13.0 | 264 | 23.91 | |
| 3.0 | 12.0 | 144 | | |
| 3.5 | 4.0 | 840 | 13.1 | |
| 2.2 | 0.8 | 1,400 | 18 | |
| 1.8 | 0.2 | 1,200 | # | |
| 2.0 | 0.8 | 1,200 | # | |
| 2.2 | 0.5 | 700 | # | |
| 2.2 | 0.4 | 500 | # | |
| 2.0 | 1.9 | 1,700 | # | |
| 2.3 | | | # | |
| 2.0 | 1.1 | 2,200 | # | |
| 2.0 | 1.6 | 1,900 | # | |
| 2.0 | 1.0 | 1,000 | # | |
| 2.2 | 1.7 | 1,400 | 14 | |
| 2.0 | 0.5 | 1,000 | 18 | |
| 2.1 | | | # | |
| 2.2 | | | # | |
| 2.2 | | | # | |
| | | | | |
| | | | | |
| | | | | |
| | | | | |
| | | | | |

香 川 県 工 業 用

| 対照 番号 | 井 戸 の 位 置 | 所 有 者 又 は 管 理 者 | 用 途 | 作 井 年 月 | 深 度 | 井 径 |
|----------|-----------|-----------------------|-----|----------|-------------------|-------------------|
| 1 | 大川郡大内町三本松 | 丸宝製紙KK | 工 業 | S. 35.12 | 37.0 ^m | 0.25 ^m |
| 2 | " " " | " | " | " 36. 2 | 32.0 | 0.30 |
| 3 | 高松市屋島町 | 日本エタニット パイプKK | " | " 9.11 | 90.5 | 0.30 |
| 4 | " " | " | " | " 14. 9 | 82.0 | 0.30 |
| 5 | " 朝日町 | 日本専売公社 | " | " 3. 3 | 77.5 | 0.20 |
| 6 | " " | " 2 | " | " 40.11 | 134.5 | 0.30 |
| 7 | " " | " 3 | " | " 41. 1 | 158.0 | 0.30 |
| 8 | " 北浜町 | 日本冷蔵KK | " | " 33. 5 | 91.6 | 0.25 |
| 9 | " 福岡町 | KK横田鉄工所 | " | " 36.11 | 94.5 | 0.25 |
| 10 | " 松福町 | 四国瓦斯KK | " | " 40. 6 | 130.0 | 0.20 |
| 11 | " " | 讃州製紙KK ₁ | " | " 28. 8 | 121.0 | 0.30 |
| 12 | " " | " 2 | " | " 30.11 | 180.5 | 0.30 |
| 13 | " " | " 3 | " | " 34. 9 | 215.0 | 0.35 |
| 14 | " " | " 4 | " | " 40.12 | 162.0 | 0.35 |
| 15 | " 塩上町 | 三星製氷KK | " | " 31. 3 | 121.0 | 0.30 |
| 16 | " 栗林町 | 光製紙KK | " | " 27. 8 | 75.5 | 0.30 |
| 17 | " " | " | " | " 35. 4 | 130.0 | 0.30 |
| 18 | " 室新町 | 常盤産業KK | " | " 28. 5 | 78.8 | 0.30 |
| 19 | " " | " | " | " 29. 6 | 121.0 | 0.30 |
| 20 | " " | " | " | " 30. 6 | 130.0 | 0.30 |
| 21 | " " | " | " | " 30. 6 | 121.0 | 0.30 |
| 22 | " " | " | " | " 32. 1 | 121.0 | 0.30 |
| 23 | " " | " | " | " 35. 1 | 136.5 | 0.30 |
| 24 | " 上之町 | 東洋テックスKK ₁ | " | " 33.11 | 69.5 | 0.25 |
| 25 | " " | " 2 | " | " 34.12 | 65.0 | 0.25 |
| 26 | " 三条町 | " 3 | " | " 36. 4 | 102.5 | 0.30 |
| 27 | " " | " 4 | " | " 38. 3 | 160.0 | 0.30 |
| 28 | " " | " 5 | " | " 38. 6 | 100.0 | 0.30 |
| 29 | " " | " 6 | " | " 39. 8 | 100.0 | 0.30 |
| 30 | " " | " 7 | " | " 40. 1 | 84.5 | 0.35 |
| 31 | " " | " 8 | " | " 40.11 | 102.5 | 0.35 |

井戸一覽表(深井戸)

| 自然水位 | 水位降下 | 揚水量 | ストレーナーの位置 | 備考 |
|------------------|------------------|--------------------------|--|----|
| 2.5 ^m | 7.0 ^m | 826 m ³ /d | 182~288 m | |
| | | 540 | 7.2~10.0 12.6~13.6 14.2~17.3 2.25~2.65 | |
| | | 720 | 3.06~4.60 5.20~5.70 6.00~6.74 7.35~7.75 | |
| | | 1,080 | 4.84~5.65 7.50~8.04 | |
| 26.4 | 36.3 | 540 | 3.06~3.46 5.54~5.85 6.85~7.10 | |
| 18.0 | | 804 | 7.80~8.20 8.80~9.10 10.00~10.30 12.70~13.00 | |
| 20.7 | | 1,509 | 8.70~9.50 10.20~10.50 13.50~14.00 14.50~15.10 | |
| 8.7 | 19.2 | 1,170 | 30.6~32.0 33.5~42.0 44.5~55.2 59.8~62.2 71.2~72.7 75.2~76.0 77.6~79.0 86.0~87.7 | |
| 13.0 | 28.2 | 1,980 | 3.09~3.48 4.66~5.10 5.30~5.84 7.07~7.22 | |
| 19.5 | | 500 | 2.30~8.80 9.50~10.70 11.70~12.10 | |
| | 5.4 | 1,800 | 5.55~6.00 7.35~8.80 9.75~10.70 | |
| | 23.0 | 1,800 | 12.20~13.05 14.50~16.20 16.45~17.50 | |
| 25.0 | 47.0 | 506 | 14.75~20.85 | |
| 20.9 | | 1,700 | 9.40~10.00 10.20~10.50 12.30~13.00 14.40~15.50 | |
| | 26.4 | 1,800 | | |
| | 13.2 | 1,080 | 1.84~2.30 2.74~3.00 3.42~4.60 5.06~5.30 | |
| 31.0 | 42.0 | 2,200 | 2.85~5.05 5.70~6.60 7.65~8.15 | |
| | 12.6 | 1,800 | 2.40~2.85 3.75~4.15 6.00~6.86 | |
| | 0.5 | 1,350 | 2.47~3.30 3.85~4.00 4.30~6.33 6.80~7.85 8.83~9.30 9.80~10.60 10.85~11.40 | |
| | 36.9 | 1,841 | 2.50~4.28 6.55~7.90 9.25~9.70 10.27~12.10 | |
| | 3.6 | 962 | 2.55~3.30 3.95~4.45 4.60~5.25 6.55~7.45 7.80~8.50 9.25~9.92 10.45~10.90 11.00~11.50 | |
| | 25.8 | 1,696 | 3.40~5.40 6.30~8.15 9.10~9.50 10.00~11.30 | |
| 8.2 | 45.0 | 2,402 | 3.50~4.55 5.50~8.45 10.05~11.30 11.60~12.20 | |
| | 4.9 | 810 | | |
| | 2.0 | 630 | 2.35~4.12 4.68~5.25 | |
| | 5.0 | 1,351 | 3.20~4.85 5.45~5.80 6.30~6.85 7.10~7.65 8.45~9.05 | |
| 19.5 | 35.9 | 1,531 | 3.60~5.80 6.10~6.35 7.35~8.10 | |
| | 12.8 | 1,500 | 3.70~6.50 7.80~8.80 | |
| 38.0 | 46.0 | 1,546 | 4.20~9.50 | |
| 39.5 | 49.9 | 1,162 | 4.00~8.90 | |
| 37.4 | 41.0 | 1,500 | 3.20~9.00 | |

| 対照 番号 | 井 戸 の 位 置 | 所 有 者 又 は 管 理 者 | 用 途 | 作 井 年 月 | 深 度 | 井 径 |
|----------|-----------|-----------------------|-----|---------|-------------------|-------------------|
| 32 | 高松市三桑町 | 東洋テックスKK ₉ | 工 業 | S.41.5 | 1000 ^m | 0.35 ^m |
| 33 | " " | 香川第一製紙KK | " | " 35.5 | 600 | 0.20 |
| 34 | " " | " | " | " 37.9 | 134.0 | 0.30 |
| 35 | " 西ハセ町 | 四国乳業KK | " | " 36.10 | 90.0 | 0.30 |
| 36 | " " | 昭南製紙KK | " | " 27.2 | 77.0 | 0.30 |
| 37 | " " | " | " | " 30.9 | 135.0 | 0.30 |
| 38 | " 紙町 | 寿製紙KK | " | " 35.4 | 90.0 | 0.30 |
| 39 | " 多肥下町 | 信印乳業高松工場 | " | " 36.10 | 90.0 | 0.30 |
| 40 | " " | " | " | " 37.3 | 120.0 | 0.35 |
| 41 | " 鶴市町 | 明治乳業KK | " | " 37.3 | 120.0 | 0.35 |
| 42 | " 飯田町 | 香川罐詰KK | " | " 34.8 | 76.0 | 0.25 |
| 43 | 坂出市坂出町 | 東亜合成化学工業 坂出工場 | " | " 25.2 | 79.4 | 0.30 |
| 44 | 丸龜市港町 | 四国化成工業 丸龜工場 | " | " 29.4 | 91.0 | 0.30 |
| 45 | " " | " | " | " 31.10 | 113.0 | 0.30 |
| 46 | " " | " | " | " 37.4 | 136.0 | 0.30 |
| 47 | " 塩屋町 | 倉敷紡績KK 丸龜工場 | " | " 37.7 | 120.0 | 0.35 |
| 48 | " " | " | " | " 40.5 | 120.0 | 0.35 |
| 49 | " 金倉町 | 伏見製薬KK | " | " 31.8 | 121.0 | 0.25 |
| 50 | 普通寺市上吉田町 | 関西酪農香川工場 | " | " 36.4 | 40.0 | 0.30 |
| 51 | 観音寺市観音寺町 | 倉敷紡績KK 観音寺工場 | " | " 26.7 | 72.9 | 0.30 |
| 52 | " " | " | " | " 26.7 | 73.2 | 0.30 |
| 53 | " " | " | " | " 37.5 | 74.0 | 0.35 |
| 54 | " " | " | " | " 38.5 | 73.0 | 0.30 |
| 55 | 三豊郡山本町辻 | 金豊製紙KK | " | " 38.4 | 100.0 | 0.35 |
| 56 | " 豊浜町 | 富士紡績KK 豊浜工場 | " | " 25.3 | 90.9 | 0.35 |
| 57 | " " | " | " | " 26.11 | 90.9 | 0.35 |
| 58 | " " | " | " | " 34.3 | 95.5 | 0.35 |
| 59 | " " | " | " | " | 90.9 | 0.35 |
| 60 | | | | | | |
| 61 | | | | | | |
| 62 | | | | | | |
| 63 | | | | | | |

| 自然水位 | 水位降下 | 揚水量 | ストレナーの位置 | 備考 |
|------------------|-------------------|----------------------------------|---|----|
| 375 ^m | 45.6 ^m | 2,030 ^{m³/d} | 35.0~90.0 ^m | |
| | | 630 | | |
| | 11.3 | 1,493 | 42.8~45.5 51.0~57.5 60.5~79.6 102.5~107.5 112.0~117.0 | |
| 14.2 | 53.8 | 1,800 | 34.0~39.5 42.0~55.5 64.5~68.0 | |
| | 20.1 | 990 | 25.0~34.4 43.0~46.5 70.5~73.6 | |
| 6.0 | 29.7 | 1,492 | 9.0~23.0 27.0~46.0 53.0~66.5 71.5~95.5 104.5~109.0 114.5~118.5 123.5~113.0 | |
| | 10.0 | 1,874 | 25.0~31.2 35.0~41.0 48.5~61.0 64.0~70.0 81.0~87.2 | |
| 21.0 | 33.0 | 1,843 | 46.0~62.0 68.0~85.0 | |
| | 33.7 | 732 | | |
| | 33.7 | 730 | 37.0~42.0 55.0~58.0 66.0~69.0 81.0~96.0 108.0~111.0 | |
| 3.6 | 18.0 | 971 | 13.5~16.0 21.7~25.7 27.0~36.5 | |
| | | 1,350 | 53.0~57.6 62.1~78.8 | |
| | 11.5 | 4,500 | | |
| | 14.3 | 3,240 | 42.8~46.3 50.5~55.0 57.6~61.0 67.5~101.0 104.5~108.0 | |
| 7.5 | 13.0 | 1,878 | 47.0~52.0 57.0~59.0 63.0~98.5 40.5~120.0 | |
| 1.4 | 12.1 | 1,804 | 59.0~62.0 66.0~95.0 114.0~120.0 | |
| 14.0 | | 1,804 | 46.0~53.0 58.0~64.0 76.0~94.0 110.0~114.0 | |
| | 1.8 | 615 | | |
| 3.1 | 10.9 | 1,045 | 5.0~14.5 16.5~25.0 27.5~30.0 | |
| | 2.6 | 1,303 | 27.2~37.8 51.8~60.6 64.6~69.0 | |
| | 6.0 | 1,841 | 27.0~49.0 | |
| 7.5 | 16.6 | 1,804 | 26.0~32.0 34.0~40.0 58.0~71.0 | |
| | 15.8 | 1,804 | 32.0~60.0 | |
| 3.7 | 30.5 | 2,003 | | |
| | | 2,700 | | |
| | 21.8 | 3,600 | | |
| | 9.3 | 2,963 | | |
| | | 3,600 | | |
| | | | | |
| | | | | |
| | | | | |
| | | | | |
| | | | | |

香 川 県 雑 用

| 対照 番号 | 井 戸 の 位 置 | 所有者又は 管 理 者 | 用 途 | 作井年月 | 深 度 | 井 径 |
|----------|-----------------|-------------------|-----|---------|-------------------|-------------------|
| 1 | 高松市春日町 | モービル石油サービスステーション | 雑 用 | S.40.12 | 25.0 ^m | 0.20 ^m |
| 2 | " 内 町 | 四 国 電 力 K K | " | " 32.5 | 77.4 | 0.25 |
| 3 | " 寿 町 | 香 川 県 農 協 会 館 | " | " 34.9 | 91.0 | 0.30 |
| 4 | " 丸 亀 町 | K K 百 十 四 銀 行 | " | " 27.10 | 60.5 | 0.15 |
| 5 | " 磨 屋 町 | K K 香 川 証 券 | " | " 36.7 | 60.0 | 0.30 |
| 6 | " 瓦 町 | ニ ュ ー ト キ ヲ | " | " 34.2 | 60.7 | 0.20 |
| 7 | " 亀 井 町 | K K 百 十 四 銀 行 | " | " 40.10 | 125.0 | 0.30 |
| 8 | " 六 番 町 | 高 松 高 校 | " | " 35.8 | 50.0 | 0.20 |
| 9 | " 瓦 町 | 天 龍 ホ ー ル | " | " | 61.0 | 0.20 |
| 10 | " " | 常 盤 興 業 K K | " | " 31.12 | 86.0 | 0.30 |
| 11 | " 常 盤 町 | 常 盤 本 館 | " | " 34.3 | 65.0 | 0.15 |
| 12 | " " | " | " | " 34.3 | 65.0 | 0.25 |
| 13 | " 天 神 町 | 香 川 労 働 福 祉 会 館 | " | " 39.8 | 100.0 | 0.30 |
| 14 | " 宮 脇 町 | 紫 雲 中 学 校 | " | " 37.3 | 60.0 | 0.30 |
| 15 | " 郷 東 町 | 四 国 電 力 K K | " | " 36.3 | 60.0 | 0.25 |
| 16 | " 観 光 町 | 出 光 興 産 K K | " | " 40.6 | 87.0 | 0.25 |
| 17 | " 栗 林 町 | 国 鉄 栗 林 駅 | " | " 28.3 | 78.0 | 0.30 |
| 18 | " " | " | " | " 28.3 | 78.0 | 0.30 |
| 19 | " 桜 町 | 高 松 第 一 高 等 学 校 | " | " | 30.3 | 0.15 |
| 20 | " 栗 林 町 | 中 西 電 機 K K | " | " 39.3 | 110.0 | 0.30 |
| 21 | " " | 日 本 鉱 油 所 | " | " 40.1 | 30.0 | 0.20 |
| 22 | " 仏 生 山 町 | 香 川 県 農 業 試 験 場 | " | " 34.5 | 65.0 | 0.30 |
| 23 | " " | 愛 染 ホ ー ル | " | " 40.3 | 40.0 | 0.25 |
| 24 | 丸 龜 市 西 平 山 町 | 丸 蒲 食 品 K K | " | " 41.12 | 50.0 | 0.20 |
| 25 | " 金 倉 町 | 上 金 倉 農 業 協 同 組 合 | " | " 24.7 | 75.5 | 0.30 |
| 26 | 普 通 寺 市 東 仙 遊 町 | 普 通 寺 土 木 出 張 所 | " | " 40.5 | 30.0 | 0.15 |
| 27 | " 片 原 町 | 四 国 学 院 大 学 | " | " 40.8 | 58.5 | 0.25 |
| 28 | 観 音 寺 市 植 田 町 | 観 音 寺 商 業 高 校 | " | " 34.1 | 42.5 | 0.25 |
| | | | | | | |
| | | | | | | |
| | | | | | | |

井戸一覽表

| 自然水位 | 水位降下 | 揚水量 | ストレーナーの位置 | 備考 |
|-------|-------|---------------------|--|----|
| 1.5 m | m | 550 $\frac{m^3}{d}$ | 11.5~17.0 19.0~21.5 m | |
| | 1.80 | 1,240 | 7.5~9.6 15.9~17.4 24.3~36.0 4.41~5.4.9 | |
| 17.9 | 2.07 | 945 | 2.2.3~2.9.0 3.6.0~3.6.5 4.1.3~4.2.3 45.0~58.0 62.5~63.3 64.5~67.8 77.2~80.0 | |
| | 3.9 | 540 | 5.2~12.5 14.5~17.0 18.0~22.0 27.0~28.6 31.5~36.2 37.5~42.5 46.0~51.0 | |
| | 13.1 | 1,800 | 1.3.6~2.3.8 2.4.9~3.4.4 4.4.5~4.9.0 5.5.0~5.6.5 | |
| | 25.2 | 540 | 5.5~7.5 1.19~2.2.3 2.5.0~3.0.4 4.2.3~4.8.5 | |
| 27.7 | | 1,303 | 1.5.0~2.2.0 2.7.0~3.0.0 3.5.0~4.9.0 7.0.0~8.3.0 | |
| | 11.0 | 600 | 2.8.4~3.4.0 3.7.0~4.8.0 | |
| | 2.00 | 1,000 | 2.0~5.0 2.00~3.1.0 3.4.0~3.8.9 4.9.0~5.5.0 | |
| 2.4 | 2.6.4 | 2,494 | 1.2.6~1.7.2 3.5.8~4.8.4 5.4.2~6.3.2 6.7.8~8.0.0 | |
| | | 616 | 1.1.2~2.6.0 3.7.0~4.8.4 5.1.0~5.6.8 | |
| | | 630 | 1.0.5~2.4.3 3.8.0~4.7.5 5.1.5~5.8.0 | |
| 6.0 | | 3,063 | 1.4.6~2.8.0 7.1.5~7.5.0 7.7.0~9.5.0 | |
| 5.9 | 1.0.0 | 1,365 | 3.0~6.0 1.2.3~1.8.1 2.1.9~2.5.6 3.4.6~3.6.2 4.0.0~4.7.8 4.9.9~5.1.9 | |
| 3.1 | 2.2.5 | 900 | 7.5~11.8 14.5~15.7 2.0.8~3.0.4 3.8.9~4.0.2 5.0.2~5.2.5 | |
| 2.4.2 | | 615 | 2.3.5~2.9.0 3.4.0~4.6.0 5.1.0~6.0.0 6.7.0~8.0.0 | |
| | 8.8 | 1,450 | 2.1.5~2.7.4 3.6.5~5.1.5 6.4.0~7.3.0 | |
| | 9.6 | 1,440 | 2.1.2~2.7.4 3.6.4~5.1.6 6.3.8~7.3.0 | |
| 2.6.0 | 5.0.0 | 2,900 | | |
| 4.0 | | 921 | 7.0~29.0 32.0~40.5 67.8~72.0 75.0~82.0 94.0~100.0 102.0~104.0 | |
| 3.0 | | 1,080 | 8.0~20.0 25.0~28.0 | |
| 22.0 | 28.2 | 1,260 | 3.1.5~3.3.5 3.9.5~4.9.2 | |
| 2.7 | | 1,080 | 5.0~25.0 28.0~32.0 | |
| 3.1 | | 616 | 9.5~21.1 32.3~34.0 38.0~43.2 4.3.2~4.4.0 5.4.7~5.8.4 | |
| 1.4.4 | | 2,340 | 2.2.5~2.5.6 2.9.0~3.3.7 3.9.2~4.0.7 48.3~49.5 53.8~55.2 61.7~64.3 68.0~69.5 | |
| 5.0 | | 500 | 7.0~21.4 25.7~28.5 | |
| 4.0 | | 1,075 | 1.0.0~2.8.5 4.0.0~5.2.0 | |
| 6.4 | | 522 | 7.5~12.2 16.0~21.0 32.0~36.5 | |
| | | | | |
| | | | | |
| | | | | |

6. 上水道および簡易水道地区資料

- A) 水道用水・県別給水人口と普及率表…………… 379
- B) 上水道地区一覧表…………… 380
- C) 簡易水道地区一覧表…………… 384

A) 水道用水県別給水人口と普及率表

| 県名 | 調査区域 県内総人口 | 給水区域内の 総人口(人) | 給水人口 (人) | 普及率 (%) | 取水量(万 m^3) | | 要 橋 |
|-----|---------------|------------------|--------------------|------------|----------------------|---------|-------------------------------------|
| | | | | | 地下水 | 地表水 | |
| 徳島県 | 620,938 | 419,772 | 99ヶ所 344,203 | 82.0 | 57,963 | 62,916 | 上水道 14ヶ所 267,579人 簡易水道 85 76,624 |
| 香川県 | 830,260 | 642,299 | 55ヶ所 518,420 | 80.7 | 66,072 | 111,920 | 上水道 21 445,535 簡易水道 34 72,885 |
| 愛媛県 | 222,075 | 241,044 | 71ヶ所 180,455 | 74.9 | 89,142 | 28,037 | 上水道 6 105,808 簡易水道 65 74,647 |
| 高知県 | 37,049 | 12,318 | 19ヶ所 10,752 | 87.3 | 824 | 1,122 | 簡易水道 19 10,752 |
| 計 | 1,710,322 | 1,315,433 | 244ヶ所 1,053,850 | 80.1 | 214,001 | 203,995 | 上水道 60 818,922 簡易水道 184 234,908 |

給水区域内人口が調査区域内人口より多いのは三島市上水道が簡易水道を統合することと認可をとっているためで簡易水道が重複している。又新居浜市の上水道の中に専用水道の区域内を含めて計画しているためである。

(注) 調査区域内県内総人口は昭和42年4月1日現在である。

B) 徳島県上水道

| 対照 番号 | 所在地 | 事業主体者名 | 計画目 票年次 | 総人口 (給水計画区域内) (a) | 現在給水人口 (b) | 普及率 (b)/(a)×100 |
|----------|-----------|--------|------------|-------------------------|---------------|--------------------|
| 1 | 徳島市 | 徳島市 | S 54 | 173,330人 | 140,907人 | 81.4% |
| 2 | 徳島市川内町 | " | S 46 | 7,665 | 6,868 | 89.5 |
| 3 | " 応神町 | " | S 44 | 5,411 | 5,170 | 95.4 |
| | 徳島市計 | | | 186,406 | 152,945 | 82.0 |
| 4 | 鳴門市大麻町 | 鳴門市 | S 46 | 13,327 | 10,713 | 80.5 |
| 5 | " (鳴門上水道) | " | S 47 | 45,520 | 38,806 | 85.2 |
| | 鳴門市計 | | | 58,847 | 49,519 | 84.1 |
| 6 | 板野郡松茂町 | 松茂町 | S 45 | 8,103 | 6,130 | 75.5 |
| 7 | " 北島町 | 北島町 | S 50 | 13,530 | 9,000 | 66.5 |
| 8 | " 藍住町 | 藍住町 | S 49 | 9,726 | 7,972 | 82.0 |
| 9 | 阿波郡市場町 | 市場町 | S 59 | (6,680) | (4,950) | (74.1) |
| 10 | " 阿波町 | 阿波町 | S 47 | 10,450 | 10,341 | 99.0 |
| 11 | 麻植郡山川町 | 山川町 | S 45 | 12,300 | 11,134 | 90.5 |
| 12 | 美馬郡脇町 | 脇町 | S 49 | 7,080 | 5,300 | 74.8 |
| 13 | " 穴吹町 | 穴吹町 | S 47 | 5,200 | 4,738 | 90.8 |
| 14 | 三好郡池田町 | 池田町 | S 37 | 11,000 | 10,500 | 95.4 |
| | 県計 | 14 | | 322,642 | 267,579 | 82.8 |

(注) 計欄においては()は含まず。

愛媛県上水道

| | | | | | | |
|---|---------|-------|---------|---------|---------|------|
| 1 | 川之江市金生町 | 川之江市 | S 55 | 36,500 | 21,100 | 57.8 |
| 2 | 伊予三島市 | 伊予三島市 | S 55 | 36,500 | 20,800 | 58.0 |
| 3 | 新居浜市上水道 | 新居浜市 | S 43 | 46,750 | 35,591 | 69.7 |
| 4 | 神郡 " | " | S 43 | 18,500 | 15,227 | 83.2 |
| 5 | 泉川 " | " | S 41 | 8,960 | 7,090 | 85.7 |
| 6 | 角野 " | " | S 36 | 7,000 | 6,000 | 72.7 |
| | 新居浜市計 | | | 81,210 | 63,908 | 78.7 |
| | 県計 | | | 154,210 | 105,808 | 68.6 |
| | | | | | | |
| | | | | | | |
| | | | | | | |
| | | | | | | |

地区一覽表

| 1人1日当り 給水量 (c)/(b) | 現在日最大 給水量 (c) | 現在取水量 | | 許可水量 | 備 考 | |
|--------------------------|---------------------|-------------------|-------------------|---------------------|-------------------|-------------------------|
| | | 地下水 | 地表水 | | 計画取水量 | |
| ℓ/日 | m ³ /日 | m ³ /日 | m ³ /日 | m ³ /sec | m ³ /日 | |
| 396 | 55,559 | 25,000 | 40,000 | 0.47 | 65,000 | |
| 247 | 1,689 | 3,000 | | | " 3,000 | |
| 156 | 810 | 830 | | | " 825 | |
| | 58,058 | 28,830 | 40,000 | | | |
| 214 | 2,289 | | 2,000 | 0.023 | " 2,250 | |
| 309 | 12,549 | 10,000 | 10,000 | 0.116 | " 20,000 | |
| | 14,838 | 10,000 | 12,000 | | | |
| 202 | 1,240 | | 1,170 | 0.014 | " 1,170 | |
| 300 | 2,700 | 1,800 | | | " 1,800 | |
| 165 | 1,314 | 1,622 | | | " 1,622 | |
| (337) | (1,670) | (1,670) | | | " (1,050) | (註) () は昭和42年4月現在の値とする |
| 275 | 2,852 | 1,650 | | | " 1,650 | |
| 203 | 2,329 | 1,875 | | | " 1,875 | |
| 171 | 910 | 1,163 | | | " 1,163 | |
| 211 | 1,000 | | 765 | 0.012 | " 765 | |
| 390 | 4,100 | | 4,000 | 0.046 | " 4,000 | |
| | 89,341 | 46,940 | 57,935 | 0.681 | " 104,920 | |

地区一覽表

| | | | | | | |
|-----|--------|--------|--------|-------|-----------------|--|
| 276 | 5,817 | | 6,000 | 0.052 | 計画取水量 12,960 | |
| 288 | 6,000 | | 6,200 | 0.049 | " 12,960 | |
| 234 | 12,330 | 12,330 | | | " 11,232 | |
| 235 | 4,592 | 4,592 | | | " 3,110 | |
| 307 | 3,141 | 3,141 | | | " 1,468 | |
| 324 | 2,342 | 2,342 | | | " 1,468 | |
| | 22,405 | 22,405 | | | | |
| | 34,222 | 22,405 | 12,200 | | | |
| | | | | | | |
| | | | | | | |
| | | | | | | |
| | | | | | | |

香 川 県 上 水 道

| 対照 番号 | 所 在 地 | 事業主体者名 | 計画目 標年次 | 総 人 口 (給水計画区域内) (a) | 現在給水人口 (b) | 普 及 率 (b) _(a) ×100 % |
|----------|-----------------|---------|------------|---------------------------|---------------|---------------------------------------|
| 1 | 大 川 郡 引 田 町 | 引 田 町 | S 50 | 11,000人 | 8,700人 | 79.0 |
| 2 | “ 白 鳥 町 | 白 鳥 町 | S 55 | 13,727 | 9,200 | 67.0 |
| 3 | “ 大 内 町 | 大 内 町 | S 45 | 18,300 | 11,900 | 65.0 |
| 4 | “ 大 川 町 | 大 川 町 | S 40 | 7,060 | 5,890 | 72.5 |
| 5 | “ 志 度 町 志 度 | 志 度 町 | S 42 | 11,000 | 6,650 | 62.5 |
| 6 | “ 長 尾 町 | 長 尾 町 | S 45 | 11,836 | 10,100 | 85.4 |
| 7 | 木 田 郡 牟 礼 町 | 牟 礼 町 | S 55 | 8,300 | 4,420 | 51.0 |
| 8 | 高 松 市 | 高 松 市 | S 45 | 19,1850 | 175,985 | 91.7 |
| 9 | 綾 歌 郡 綾 南 町 滝 宮 | 綾 南 町 | S 45 | 7,820 | 6,930 | 98.7 |
| 10 | 坂 出 市 | 坂 出 市 | S 45 | 57,764 | 46,766 | 81.0 |
| 11 | 綾 歌 郡 宇 多 津 町 | 宇 多 津 町 | S 52 | 8,817 | 7,800 | 88.5 |
| 12 | 丸 亀 市 丸 亀 | 丸 亀 町 | S 50 | 43,378 | 41,305 | 95.0 |
| 13 | 丸 亀 市 垂 水 郡 家 | “ | S 45 | 7,874 | 4,442 | 56.4 |
| 14 | 仲 多 度 郡 琴 平 町 | 琴 平 町 | S 45 | 12,500 | 11,804 | 94.4 |
| 15 | 普 通 寺 市 普 通 寺 | 普 通 寺 市 | S 50 | 20,670 | 14,308 | 69.2 |
| 16 | 仲 多 度 郡 多 度 津 町 | 多 度 津 町 | S 45 | 19,960 | 17,327 | 87.0 |
| 17 | 三 豊 郡 高 瀬 町 | 高 瀬 町 | S 45 | 12,000 | 9,680 | 80.6 |
| 18 | “ 陀 間 町 | 陀 間 町 | S 45 | 25,500 | 10,983 | 63.5 |
| 19 | “ 豊 中 町 | 豊 中 町 | S 53 | 9,706 | 7,570 | 78.0 |
| 20 | 観 音 寺 市 観 音 寺 町 | 観 音 寺 町 | S 45 | 43,787 | 27,360 | 62.0 |
| 21 | 三 豊 郡 豊 浜 町 | 豊 浜 町 | S 50 | 8,055 | 6,415 | 79.6 |
| | 県 計 | | | 550,904 | 445,535 | 80.9 |
| | | | | | | |
| | | | | | | |
| | | | | | | |
| | | | | | | |
| | | | | | | |
| | | | | | | |
| | | | | | | |
| | | | | | | |
| | | | | | | |

地区一覽表

| 1人1日当り 給水量 (c)/(b) | 現在日最大 給水量 (c) | 現在取水量 | | 許可水量 | 備考 | |
|--------------------------|---------------------|-------------------|-------------------|---------------------|-------------------|-------------------|
| | | 地下水 | 地表水 | | 計画取水量 | 備考 |
| ℓ/日 | m ³ /日 | m ³ /日 | m ³ /日 | m ³ /sec | m ³ /日 | m ³ /日 |
| 195 | 1700 | | 1700 | | 3600 | |
| 270 | 2480 | | 2500 | | 5000 | |
| 181 | 2151 | 2200 | | | 2100 | |
| 200 | 1178 | 1200 | | | 900 | |
| 232 | 2028 | | 2100 | | 4000 | |
| 194 | 1960 | 2000 | | | 1900 | |
| 294 | 1300 | 900 | 500 | | 2700 | |
| 298 | 53100 | 10000 | 48000 | 48000 | 60000 | |
| 216 | 1500 | 1500 | | | 1000 | |
| 315 | 14709 | | 16000 | 21300 | 21300 | |
| 308 | 2400 | 1000 | 1400 | | 2500 | |
| 354 | 14638 | 1000 | 14000 | | 15000 | |
| 235 | 1045 | 1100 | | | 1200 | |
| 301 | 3400 | 3700 | | | 4000 | |
| 408 | 5850 | 3000 | 3000 | | 8000 | |
| 382 | 6613 | 7100 | | | 10000 | |
| 220 | 2150 | 1600 | 700 | | 2300 | |
| 319 | 3500 | 1500 2000 | | | 1500 (3500) | |
| 493 | 5731 | 6000 | | | 6000 | |
| 280 | 7656 | 2400 | 6000 | | 9600 | |
| 176 | 1825 | 1830 | | | 2800 | |
| | 136914 | 50030 | 95900 | | | |
| | | | | | | |
| | | | | | | |
| | | | | | | |
| | | | | | | |
| | | | | | | |
| | | | | | | |
| | | | | | | |
| | | | | | | |

C) 徳島県簡易水

| 対照 番号 | 所在地 | 事業主体者名 | 計画目 標年次 | 総人口 (給水計画区域内) (a) | 現在給水人口 (b) | 普及率 (b)/(a)×100 |
|----------|----------|----------|------------|-------------------------|---------------|--------------------|
| | | | | 人 | 人 | % |
| 1 | 徳島市 | 一宮西町 | S 41 | 1,513 | 796 | 525 |
| 2 | " | 下町一宮町 | S 49 | 1,602 | 1,260 | 784 |
| 3 | " | 入田町 | S 51 | 1,134 | 600 | 530 |
| 4 | " | 名東町2丁目 | S 46 | 134 | 134 | 1000 |
| 5 | " | 名東町3丁目 | S 46 | 375 | 375 | 1000 |
| 6 | " | 八万町星河町 | S 46 | 215 | 215 | 1000 |
| 7 | " | 名東町1丁目 | S 47 | 499 | 499 | 1000 |
| 8 | " | 入田町笠木 | S 47 | 350 | 350 | 1000 |
| 9 | " | 入田町西月宮 | S 47 | 116 | 116 | 1000 |
| 10 | " | 入田町内御田先代 | S 48 | 298 | 298 | 1000 |
| 11 | " | 上八万町花房 | S 49 | 215 | 215 | 1000 |
| 12 | " | 上八万町中央 | S 49 | 750 | 750 | 1000 |
| 13 | " | 上八万町西地 | S 50 | 185 | 185 | 1000 |
| 14 | " | 上八万町川北 | S 44 | 124 | 124 | 1000 |
| 15 | " | 名東町3丁目 | S 47 | 110 | 110 | 1000 |
| 16 | " 国府町 | 北井ノ上 | S 41 | 250 | 250 | 1000 |
| | 徳島市計 | | | 7,870 | 6,277 | 798 |
| 17 | 名東郡佐那河内村 | 根郷 | S 41 | 508 | 350 | 698 |
| 18 | " " | 中央 | S 46 | 827 | 591 | 715 |
| 19 | " " | 下地区 | S 48 | 473 | 399 | 844 |
| 20 | " " | 府能 | S 48 | 559 | 469 | 840 |
| 21 | " " | 饒娥 | S 50 | 1,198 | 1,178 | 983 |
| | 佐那河内村計 | | | 3,565 | 2,987 | 838 |
| 22 | 名西郡神山町 | 広野 | S 49 | 900 | 650 | 722 |
| 23 | " " | 才口ノ | S 44 | 500 | 330 | 660 |
| 24 | " " | 上角 | S 39 | 600 | 480 | 800 |
| 25 | " " | 寄井 | S 41 | 800 | 790 | 987 |
| 26 | " " | 川又 | S 41 | 720 | 350 | 486 |
| 27 | " " | 鍋岩 | S 44 | 140 | 75 | 535 |
| 28 | " " | 二ノ宮 | S 40 | 380 | 190 | 500 |

道地区一覽表

| 1人1日当り 給水量 (c)/(b) | 現在日最大 給水量 (c) | 現在取水量 | | 許可水量 | 備 考 | |
|--------------------------|---------------------|--------------------------|-------------------|---------------------|----------------|---------------------|
| | | 地下水 | 地表水 | | | |
| ℓ/日 | m ³ /日 | m ³ /日 240 | m ³ /日 | m ³ /sec | 計画取水量 | m ³ /sec |
| | | 240 | | | 鮎喰川 (⊕) 240 | |
| | | 281 | | | " 鮎喰川 (⊕) 281 | |
| | | 90 | | | " 鮎喰川 (⊕) 174 | |
| | | 45 | | | " 鮎喰川 (⊕) 45 | |
| | | 60 | | | " 鮎喰川 (⊕) 60 | |
| | | 53 | | | " 53 | |
| | | 83 | | | " 鮎喰川 (⊕) 83 | |
| | | 53 | | | " 鮎喰川 (⊕) 53 | |
| | | 18 | | | " 鮎喰川 (⊕) 18 | |
| | | 50 | | | " 鮎喰川 (⊕) 50 | |
| | | 38 | | | " 38 | |
| | | 120 | | | " 120 | |
| | | 25 | | | " 25 | |
| | | 23 | | | " 23 | |
| | | 23 | | | " 鮎喰川 (⊕) 23 | |
| | | 84 | | | " 84 | |
| | | 1286 | | | | |
| | | 72 | | | " 72 | |
| | | 153 | | | " 153 | |
| | | 60 | | | " 60 | |
| | | | 90 | | " 国瀬川 90 | |
| | | 湧水 188 | | | " 188 | |
| | | 473 | 90 | | | |
| | | 149 | | | " 鮎喰川 (⊕) 149 | |
| | | | 84 | | " 鮎喰川支流 (⊕) 84 | |
| | | 195 | | | " 鮎喰川 (⊕) 195 | |
| | | 120 | | | " 鮎喰川 (⊕) 120 | |
| | | | 108 | | " 鮎喰川 108 | |
| | | | 30 | | " 30 | |
| | | | 45 | | " 45 | |

| 対照 番号 | 所在地 | 事業主体者名 | 計画目 標年次 | 総人口 (給水計画区域内) (a) | 現在給水人口 (b) | 普及率 (b)/(a)×100 % |
|----------|---------|--------|------------|-------------------------|---------------|-------------------------|
| 29 | 名西郡神山町 | 下分 | S 50 | 1,585人 | 1,200人 | 75.7 |
| 30 | ” ” | 守井分 | J 50 | 180 | 180 | 100.0 |
| | 神山町計 | | | 5,805 | 4,245 | 73.1 |
| 31 | 板野郡板野町 | 大寺 | S 38 | 7,900 | 4,360 | 50.1 |
| 32 | ” ” | カジャ原 | S 51 | 4,980 | 4,327 | 86.8 |
| 33 | ” ” | 柿原 | S 42 | 2,453 | 1,500 | 61.2 |
| 34 | ” ” | 高畑 | S 38 | 468 | 363 | 77.6 |
| | 吉野町計 | | | 2,921 | 1,863 | 63.9 |
| 35 | 板野郡市場町 | 大俣 | S 48 | 3,780 | 3,238 | 85.5 |
| 36 | ” ” | 八幡 | S 40 | 3,830 | 3,133 | 81.7 |
| | 市場町計 | | | 7,610 | 6,371 | 83.7 |
| 37 | 麻植郡鴨島町 | 上浦 | S 49 | 1,500 | 1,500 | 100.0 |
| 38 | ” ” | 森山 | S 50 | 1,500 | 1,450 | 96.7 |
| 39 | ” ” | 西尾 | S 51 | 3,500 | 3,400 | 97.0 |
| | 鴨島町計 | | | 6,500 | 6,350 | 97.7 |
| 40 | 麻植郡川島町 | 川島 | S 51 | 2,550 | 1,500 | 58.8 |
| 41 | ” ” | 近久 | S 49 | 560 | 560 | 100.0 |
| | 川島町計 | | | 3,100 | 2,060 | 66.2 |
| 42 | 麻植郡木屋平村 | 川井 | S 42 | 294 | 294 | 100.0 |
| 43 | ” ” | 東山 | S 40 | 550 | 532 | 96.5 |
| 44 | ” ” | 川俣 | S 51 | 350 | 340 | 97.0 |
| 45 | ” ” | 平 | S 48 | 160 | 158 | 99.0 |
| | 美郷村計 | | | 1,060 | 1,030 | 97.2 |
| 46 | 美馬郡脇町 | 別所 | S 41 | 731 | 680 | 93.0 |
| 47 | ” ” | 馬木 | S 47 | 400 | 350 | 87.4 |
| 48 | ” ” | 新町 | S 49 | 640 | 350 | 54.6 |
| 49 | ” ” | 曾江 | S 50 | 810 | 560 | 69.2 |
| 50 | ” ” | 西部 | S 50 | 2,300 | 1,500 | 65.1 |
| 51 | ” ” | 清水 | S 50 | 250 | 200 | 80.0 |
| | 脇町計 | | | 5,131 | 3,640 | 70.9 |
| 52 | 美馬郡美馬町 | 中央 | S 48 | 4,800 | 4,150 | 86.4 |

| 1人1日当り 給水量 (c)/(b) | 現在日最大 給水量 (c) | 現在取水量 | | 許可水量 | 備考 |
|--------------------------|---------------------|--------------------------|-------------------|---------------------|----------------------------|
| | | 地下水 | 地表水 | | |
| ℓ/日 | m ³ /日 | m ³ /日 280 | m ³ /日 | m ³ /sec | 計画取水量 m ³ /日 |
| | | | | | " 280 |
| | | | 27 | | " 27 |
| | | 744 | 294 | | |
| | | 548 | | | " 548 |
| | | 940 | | | " 940 |
| | | | 300 | 0.003 | " 吉野川 300 |
| | | | 107 | 0.001 | " 吉野川 107 |
| | | | 407 | | |
| | | 602 | | | " 602 |
| | | 407 | | | " 407 |
| | | 1009 | | | |
| | | 221 | | | " 221 |
| | | 240 | | | " 240 |
| | | 625 | | | " 625 |
| | | 1086 | | | |
| | | 232 | | | " 232 |
| | | 84 | | | " 84 |
| | | 316 | | | |
| | | | 78 | | " 78 |
| | | | 55 | | " 55 |
| | | | 65 | | " 65 |
| | | | 49 | | " 49 |
| | | | 169 | | |
| | | 302 | | | " 302 |
| | | 60 | | | " 60 |
| | | 96 | | | " 96 |
| | | 150 | | | " 150 |
| | | 353 | | | " 353 |
| | | 45 | | | " 45 |
| | | 1,006 | | | |
| | | 700 | 40 | | " 740 |

| 対照 番号 | 所 在 地 | 事業主体者名 | 計画目 標年次 | 総 人 口 (給水計画区域内) (a) | 現在給水人口 (b) | 普 及 率 (b)/(a)×100 % |
|----------|-------------|---------|------------|---------------------------|---------------|---------------------------|
| 53 | 美 馬 郡 美 馬 町 | 中 野 谷 | S 47 | 1,200 人 | 1,050 人 | 87.5 |
| 54 | " " | 谷 口 | 39 | 1,850 | 1,275 | 69.0 |
| 55 | " " | 東 部 | 50 | 460 | 375 | 81.5 |
| | 美 馬 町 計 | | | 8,310 | 6,850 | 82.4 |
| 56 | 美 馬 郡 半 田 町 | 中 蔵 | S 40 | 460 | 405 | 88.0 |
| 57 | " " | 木 の 内 | S 18 | 510 | 490 | 96.0 |
| | 半 田 町 計 | | | 970 | 895 | 92.3 |
| 58 | 美 馬 郡 貞 光 町 | 貞 光 | S 46 | 5,100 | 3,786 | 74.3 |
| 59 | " 一 字 村 | 太 刀 野 本 | S 40 | 30 | 30 | 100.0 |
| 60 | " 穴 吹 町 | 小 島 | S 40 | 508 | 403 | 79.2 |
| 61 | " " | 首 野 | S 40 | 306 | 282 | 95.4 |
| 62 | " " | 古 官 | S 41 | 272 | 272 | 100.0 |
| 63 | " " | 三 谷 | S 42 | 905 | 721 | 79.8 |
| 64 | " " | 官 内 | S 43 | 909 | 681 | 75.0 |
| 65 | " " | 左 手 | S 46 | 98 | 88 | 89.7 |
| 66 | " " | 神 官 | S 47 | 268 | 213 | 79.5 |
| 67 | " " | 巖 掛 | S 47 | 214 | 200 | 93.5 |
| 68 | " " | 岩 屋 | S 48 | 316 | 209 | 66.0 |
| 69 | " " | 西 成 戸 | S 51 | 273 | 116 | 42.4 |
| | 穴 吹 町 計 | | | 4,069 | 3,185 | 78.2 |
| 70 | 三 好 郡 三 野 町 | 芝 生 | S 48 | 4,810 | 3,570 | 74.2 |
| 71 | " 三 好 町 | 屋 間 | S 39 | 1,370 | 1,112 | 81.3 |
| 72 | " " | 足 代 | S 40 | 1,460 | 1,211 | 82.9 |
| 73 | " " | 敷 地 | S 41 | 332 | 235 | 70.8 |
| | 三 好 町 計 | | | 3,162 | 2,558 | 80.9 |
| 74 | 三 好 郡 池 田 町 | 東 州 津 | S 41 | 450 | 300 | 66.7 |
| 75 | " " | 白 地 | S 40 | 2,150 | 1,650 | 76.7 |
| 76 | " " | 大 利 川 崎 | S 43 | 800 | 679 | 84.8 |
| 77 | " " | 中 西 | S 42 | 2,018 | 1,700 | 84.1 |
| | 池 田 町 計 | | | 5,418 | 4,329 | 79.9 |
| 78 | 三 好 郡 山 城 町 | 川 口 | S 38 | 701 | 565 | 80.7 |

| 1人1日当り 給水量 (c)/(b) | 現在日最大 給水量 (c) | 現在取水量 | | 許可水量 | 備 考 | |
|--------------------------|---------------------|--------------------------|-------------------|---------------------|-------|-------------------|
| | | 地下水 | 地表水 | | 計画取水量 | |
| ℓ/日 | m ³ /日 | m ³ /日 210 | m ³ /日 | m ³ /sec | 210 | m ³ /日 |
| | | | 308 | | | 308 |
| | | 77 | | | | 77 |
| | | 987 | 348 | | | |
| | | 55 | | | | 55 |
| | | | 21 | | | 21 |
| | | 55 | 21 | | | |
| | | 750 | | | | 750 |
| | | | 45 | | | 45 |
| | | 75 | | | | 75 |
| | | | 30 | | | 30 |
| | | | 96 | | | 96 |
| | | | 120 | | | 120 |
| | | | 120 | | | 120 |
| | | | 18 | | | 18 |
| | | 30 | | | | 30 |
| | | | 30 | | | 30 |
| | | | 53 | | | 53 |
| | | 38 | | | | 38 |
| | | 143 | 467 | | | |
| | | 782 | | | | 782 |
| | | 113 | | | | 113 |
| | | 72 | | | | 72 |
| | | 65 | | | | 65 |
| | | 250 | | | | |
| | | | 36 | | | 36 |
| | | | 600 | 0.007 | | 600 |
| | | | 84 | | | 84 |
| | | | 900 | 0.010 | | 900 |
| | | | 1,620 | | | |
| | | 120 | | | | 120 |

| 对照 番号 | 所在地 | 事業主体者名 | 計画目 標年次 | 総人口 (給水計画区域内) (a) | 現在給水人口 (b) | 普及率 (b/a)×100 % |
|----------|--------|--------|------------|-------------------------|---------------|-----------------------|
| 79 | 三好郡山城田 | 祖谷口 | S 44 | 136人 | 136人 | 100.0 |
| | 山城町計 | | | 837 | 701 | 83.8 |
| 80 | 三好郡井川町 | 辻 | S 51 | 2,590 | 2,230 | 86.1 |
| 81 | " " | 井内 | S 49 | 655 | 515 | 78.6 |
| 82 | " " | 西井川 | S 49 | 810 | 750 | 95.6 |
| | 井川町計 | | | 4,055 | 3,495 | 86.2 |
| 83 | 三加茂町 | 第一 | S 40 | 2,500 | 2,460 | 98.4 |
| 84 | " " | 第二 | S 43 | 830 | 711 | 85.4 |
| 85 | " " | さかえ | S 46 | 293 | 250 | 85.2 |
| | 三加茂町計 | | | 3,623 | 3,421 | 94.4 |
| | 県計 | | | 97,130 | 76,624 | 78.9 |

愛媛県簡易水

| | | | | | | |
|----|--------------|----------------|---------|--------|--------|-------|
| 1 | 伊予三島市金砂町上小川 | 住友金属 佐々木鋳業所 | S 45 | 2,000 | 350 | 17.5 |
| 2 | " " | " " | S 45 | 3,000 | 1,600 | 53.3 |
| 3 | 伊予三島市松柏(一貫田) | 伊予三島市 | S 47 | 600 | 500 | 85.0 |
| 4 | " "(上柏) | " " | S 48 | 1,000 | 6200 | 62.0 |
| 5 | " 中曾根町(野々首) | 野々首簡易水道組合 | S 45 | 200 | 200 | 100.0 |
| 6 | " 中之庄町(丙号) | 中之庄丙号 | S 45 | 500 | 410 | 91.0 |
| 7 | " "(甲号) | " 甲号 " | S 45 | 1,300 | 1,230 | 85.0 |
| 8 | " 貝定町 | 貝定 " | S 45 | 1,000 | 800 | 80.0 |
| 9 | " 寒川町東部 | 伊予三島市 | S 45 | 1,500 | 1,200 | 86.0 |
| 10 | " " 北部 | " " | S 45 | 1,500 | 1,400 | 88.0 |
| 11 | " " 中部 | " " | S 45 | 2,000 | 1,250 | 62.5 |
| 12 | " " 西部 | " " | S 45 | 1,300 | 1,160 | 96.0 |
| 13 | " 豊岡町大町 | " " | S 45 | 1,300 | 1,135 | 84.0 |
| 14 | " " 五良野 | 五良野簡易水道組合 | S 45 | 200 | 160 | 80.0 |
| 15 | " " 豊田 | 豊田 " | S 43 | 350 | 330 | 94.0 |
| 16 | " " 東長田 | 伊予三島市 | S 45 | 500 | 420 | 70.0 |
| 17 | " " 西長田 | " " | S 45 | 500 | 430 | 72.0 |
| | 伊予三島市計 | | | 18,750 | 13,195 | 70.4 |

| 1人1日当り 給水量 (c)/(b) | 現在日最大 給水量 (c) | 現在取水量 | | 許可水量 | 備 考 |
|--------------------------|---------------------|---------|-----------|--------|-----------------|
| | | 地下水 | 地表水 | | |
| ℓ/日 | ㎥/日 | ㎥/日 | ㎥/日 36 | ㎥/sec | 計画取水量 36 ㎥/日 |
| | | 120 | 36 | | |
| | | | 1,008 | 0.0116 | " " 1,008 |
| | | | 210 | | " 210 |
| | | | 188 | | " 188 |
| | | | 1,698 | | |
| | | 300 | | | " 300 |
| | | 102 | | | " 102 |
| | | 42 | | | " 42 |
| | | 444 | | | |
| | | 1,102.3 | 4,981 | 0.032 | |

道 地 区 一 覧 表

| | | | | | |
|-----|-------|-----|-------|--|--------------|
| 400 | 140 | | 140 | | 計画取水量 172 |
| 294 | 470 | | 470 | | " 691 |
| 180 | 90 | | 100 | | " 104 |
| 180 | 111 | | 120 | | " 120 |
| 100 | 20 | | 25 | | " 26 |
| 148 | 61 | | 70 | | " 70 |
| 180 | 221 | | 230 | | " 233 |
| 180 | 144 | | 160 | | " 160 |
| 180 | 216 | | 230 | | " 233 |
| 157 | 220 | 230 | | | " 233 |
| 180 | 225 | | 240 | | " 241 |
| 180 | 208 | | 220 | | " 220 |
| 180 | 204 | | 210 | | " 210 |
| 150 | 24 | | 30 | | " 30 |
| 150 | 49 | | 55 | | " 55 |
| 152 | 64 | | 70 | | " 70 |
| 150 | 64 | | 70 | | " 70 |
| | 2,531 | 230 | 2,440 | | |

| 対照 番号 | 所 在 地 | 事業主体者名 | 計画目 標年次 | 総 人 口 (給水計画区域内) (a) | 現在給水人口 (b) | 普 及 率 (b) _(a) × 100 % |
|----------|------------|----------|-----------------|---------------------------|---------------|--|
| 18 | 川之江市金生町古城 | 川 之 江 市 | S ₄₅ | 190人 | 115人 | 61.0 |
| 19 | 宇摩郡土居町大字入野 | 土 居 町 | S ₅₀ | 5,230 | 4,100 | 74.5 |
| 20 | " " 野田東宮 | " | S ₄₅ | 250 | 250 | 100.0 |
| 21 | " " 上畑野 | " | S ₄₂ | 300 | 200 | 75.0 |
| 22 | " " 野 田 | " | S ₄₂ | 500 | 800 | 100.0 |
| 23 | " " 津根東村 | " | S ₄₂ | 500 | 800 | 100.0 |
| 24 | " " 津根西村 | " | S ₄₂ | 500 | 450 | 90.0 |
| 25 | " " 天 満 | " | S ₄₅ | 2,000 | 1,100 | 55.0 |
| 26 | " " 小 林 | " | S ₄₅ | 650 | 970 | 100.0 |
| 27 | " " 中 村 | " | S ₄₅ | 800 | 880 | 100.0 |
| 28 | " " 北 野 | " | S ₄₃ | 1,500 | 1,430 | 95.0 |
| 29 | " " 上 野 | " | S ₄₃ | 3,000 | 2,600 | 82.0 |
| | 土 居 町 計 | | | 15,230 | 13,580 | 89.0 |
| 30 | 宇摩郡別多山村茂津 | 住友金属鉱山KK | S ₅₀ | 600 | 370 | 61.7 |
| 31 | " " 保土野 | 別 多 山 村 | S ₄₅ | 400 | 230 | 57.5 |
| 32 | " " 弟地 | " | S ₄₅ | 400 | 288 | 72.0 |
| | 別 多 山 村 計 | | | 1,400 | 888 | 63.4 |
| 33 | 荷内簡易水道 | 新 居 浜 市 | S ₄₆ | 420 | 182 | 47.8 |
| 34 | 垣 生 " | " | S ₄₂ | 2,220 | 3,196 | 67.5 |
| 35 | 平 形 " | " | S ₄₆ | 2,000 | 1,635 | 98.6 |
| 36 | 東 田 " | " | S ₄₅ | 1,710 | 980 | 73.9 |
| 37 | 谷 前 " | " | S ₄₃ | 2,080 | 794 | 73.9 |
| 38 | 久保原 " | " | S ₄₇ | 580 | 407 | 98.0 |
| 39 | 元船木 " | " | S ₄₇ | 400 | 403 | 100.0 |
| 40 | 高 租 " | " | S ₄₂ | 825 | 379 | 84.2 |
| 41 | 立 川 " | " | S ₄₃ | 1,530 | 648 | 71.3 |
| 42 | 篠 場 " | " | S ₄₄ | 1,000 | 454 | 92.7 |
| 43 | 上 原 " | " | S ₄₂ | 1,500 | 1,465 | 97.9 |
| 44 | 治良丸 " | " | S ₄₂ | 824 | 1,272 | 88.0 |
| 45 | 萩 生 " | " | S ₄₂ | 3,000 | 2,125 | 80.2 |
| 46 | 大生院 " | " | S ₄₂ | 1,490 | 1,386 | 68.7 |

| 1人1日当り 給水量 (c)/(b) | 現在日最大 給水量 (c) | 現在取水量 | | 許可水量 | 備考 | |
|--------------------------|---------------------|-------|------|-------|-------|-------|
| | | 地下水 | 地表水 | | 計画取水量 | ㎥/日 |
| ℓ/日 | ㎥/日 | ㎥/日 | ㎥/日 | ㎥/sec | | |
| 120 | 24 | | 30 | | 30 | |
| 175 | 718 | | 900 | | " | 1468 |
| 130 | 33 | 46 | | | " | 46 |
| 180 | 36 | 50 | | | " | 50 |
| 130 | 104 | | 145 | | " | 147 |
| 200 | 160 | | 224 | | " | 224 |
| 140 | 63 | | 88 | | " | 88 |
| 140 | 154 | 216 | | | " | 216 |
| 130 | 126 | | 176 | | " | 176 |
| 130 | 114 | | 160 | | " | 172 |
| 200 | 286 | | 400 | | " | 432 |
| 200 | 520 | | 760 | | " | 777 |
| | 2314 | 312 | 2853 | | | |
| 100 | 900 | | 900 | | " | 1,382 |
| 120 | 42 | | 42 | | " | 130 |
| 120 | 45 | | 45 | | " | 130 |
| 340 | 987 | | 987 | | | |
| 167 | 48 | | 48 | | " | 60 |
| 243 | 1,077 | 1,077 | | | " | 259 |
| 182 | 452 | 452 | | | " | 242 |
| 304 | 332 | 332 | | | " | 207 |
| 236 | 276 | | 276 | | " | 250 |
| 130 | 98 | | 98 | | " | 70 |
| 168 | 165 | | 165 | | " | 43 |
| 118 | 86 | | 86 | | " | 103 |
| 131 | 130 | 130 | | | " | 233 |
| 112 | 140 | | 140 | | " | 60 |
| 79 | 176 | | 176 | | " | 173 |
| 153 | 282 | | 282 | | " | 103 |
| 344 | 2,395 | 2,395 | | | " | 173 |
| | | | | | " | 302 |

| 1人1日当り 給水量 (c)/(b) | 現在日最大 給水量 (c) | 現在取水量 | | 許可水量 | 備 考 | |
|--------------------------|--------------------------|-------------------|--------------------------|---------------------|-------|-------------------|
| | | 地下水 | 地表水 | | 計画取水量 | |
| ℓ/日 162 | m ³ /日 201 | m ³ /日 | m ³ /日 201 | m ³ /sec | 95 | m ³ /日 |
| 120 | 300 | | 300 | | " | 259 |
| 100 | 65 | | 65 | | " | 65 |
| 100 | 62 | 62 | | | " | 75 |
| 200 | 52,800 | 52,800 | | | " | 52,704 |
| 250 | 140 | 140 | | | " | 138 |
| 240 | 110 | 245 | | | " | 103 |
| 208 | 46 | 46 | | | " | 43 |
| 200 | 96 | 96 | | | " | 86 |
| 400 | 500 | 960 | | | " | 864 |
| 423 | 600 | 600 | | | " | 1,468 |
| 250 | 5,800 | 5,800 | | | " | 11,232 |
| 100 | 40 | 40 | | | " | 259 |
| 100 | 840 | | 840 | | " | 1,382 |
| 100 | 900 | | 900 | | " | 864 |
| 100 | 480 | 480 | | | " | 518 |
| 100 | 550 | | 550 | | " | 518 |
| 100 | 540 | 540 | | | " | 518 |
| 100 | 5,400 | | 5,400 | | " | 1,987 |
| | 75,127 | 66,195 | 9,527 | | | |
| | 80,983 | 66,737 | 15,837 | | | |
| | | | | | | |
| | | | | | | |
| | | | | | | |
| | | | | | | |
| | | | | | | |
| | | | | | | |
| | | | | | | |
| | | | | | | |
| | | | | | | |
| | | | | | | |
| | | | | | | |
| | | | | | | |
| | | | | | | |
| | | | | | | |

高 知 県 簡 易 水

| 対照 番号 | 所 在 地 | 事業主体者名 | 計画目 標年次 | 総 人 口 (給水計画区域内) (a) | 現在給水人口 (b) | 普 及 率 (b)/(a)×100 % |
|----------|-------------|-----------|------------|---------------------------|------------------|---------------------------|
| 1 | 高知県土佐郡大川村高野 | 大 川 村 | S 45 | 91人 80 | 91人 80 | 100.0 |
| 2 | " " 土佐村森 | 土 佐 村 | S 50 | 2836 2850 | 2600 2400 | 91.7 84.2 |
| 3 | " " " 西石原 | " | S 42 | 538 550 | 490 | 91.1 89.1 |
| 4 | " " " 峯石原 | " | S 45 | 254 250 | 160 157 | 62.0 62.8 |
| 5 | " " " 地藏寺 | " | S 46 | 585 650 | 585 590 | 100.0 90.8 |
| 6 | " " " 高須 | " | S 43 | 305 250 | 250 220 | 82.0 88.0 |
| 7 | " " " 駒野 | " | S 44 | 358 430 | 358 430 | 100.0 |
| | 土佐村計 | | | 4876 4980 | 4443 4287 | 91.1 86.1 |
| 8 | 高知県長岡郡本山町吉野 | 本 山 町 | S 48 | 3960 3180 | 3550 2850 | 89.6 |
| 9 | " " " 上関 | " | S 50 | 395 350 | 344 310 | 87.1 88.6 |
| 10 | " " " 上街 | " | S 42 | 460 480 | 420 340 | 91.3 70.8 |
| | 本山町計 | | | 4816 4010 | 4314 3500 | 89.6 87.3 |
| 11 | 高知県長岡郡大豊村杉 | 大 豊 村 | S 48 | 830 850 | 800 | 96.4 94.1 |
| 12 | " " " 大田口 | " | S 45 | 320 350 | 300 310 | 93.8 88.6 |
| 13 | " " " 舟戸 | " | S 46 | 400 420 | 370 395 | 92.5 94.0 |
| 14 | " " " 落合 | " | S 46 | 270 276 | 250 | 92.6 90.5 |
| 15 | " " " 馬瀬 | " | S 46 | 310 324 | 180 190 | 58.1 58.6 |
| 16 | " " " 角茂谷 | " | S 49 | 310 318 | 280 290 | 90.3 91.2 |
| 17 | " " " 穴内 | " | S 49 | 260 270 | 240 250 | 92.3 92.6 |
| 18 | " " " 岩原 | " | S 49 | 250 | 200 210 | 80.0 84.0 |
| | 大豊村計 | | | 2950 3058 | 2620 2695 | 88.8 88.1 |
| 19 | 高知県長岡郡本山町七戸 | 本 山 営 林 署 | S 45 | 190 | 190 | 100.0 |
| | | | | 12,923 12,318 | 11,658 10,752 | 90.2 87.3 |
| | | | | | | |
| | | | | | | |
| | | | | | | |
| | | | | | | |
| | | | | | | |
| | | | | | | |
| | | | | | | |
| | | | | | | |

道地区一覽表

| 1人1日当り 給水量 (c)/(b) | 現在日最大 給水量 (c) | 現在取水量 | | 許可水量 | 備考 |
|--------------------------|---------------------|------------|---------------|---------------------------------|---------------------------------|
| | | 地下水 | 地表水 | | |
| 209 337 | 19 27 | | 19 27 | m ³ /sec 0.000521 | 計画取水量 45.0 m ³ /日 |
| 213 121 | 554 290 | | 554 290 | 0.008223 | 71.05 |
| 279 280 | 137 | | 137 | 0.000694 0.006944 | 60.0 60.00 |
| 512 255 | 82 40 | | 82 40 | 0.000608 | 5.25 |
| 280 153 | 164 90 | | 164 90 | 0.001366 | 11.80 |
| 328 160 | 82 35 | 82 35 | | 0.000434 | 3.75 |
| 306 186 | 110 80 | | 110 80 | 0.000729 | 6.30 |
| | 1.129 672 | 82 35 | 10.47 6.37 | | |
| 190 234 | 673 666 | 673 666 | | 0.006944 | 60.00 |
| 74 161 | 26 50 | | 26 50 | 0.000868 | 7.50 |
| 176 229 | 74 78 | | 74 78 | 0.001042 | 9.00 |
| | 773 794 | 673 666 | 100 128 | | |
| 123 154 | 99 123 | 99 123 | | 0.002113 | 18.26 |
| 146 142 | 44 | | 44 | 0.000694 | 6.00 |
| 207 200 | 77 79 | | 77 79 | 0.000955 | 8.25 |
| 153 152 | 38 | | 38 | 0.000781 | 6.75 |
| 121 116 | 22 | | 22 | 0.000480 | 4.15 |
| 50 166 | 14 48 | | 14 48 | 0.000811 | 7.00 |
| 170 120 | 41 30 | | 41 30 | 0.000718 | 6.20 |
| 110 105 | 22 | | 22 | 0.000521 | 4.50 |
| | 357 406 | 99 123 | 258 283 | | |
| 240 | 47 | | 47 | 0.001250 | 10.80 |
| | 2325 1946 | 854 824 | 1471 1.122 | | |
| | | | | | |
| | | | | | |
| | | | | | |
| | | | | | |
| | | | | | |
| | | | | | |
| | | | | | |
| | | | | | |

香 川 県 簡 易 水

| 対照 番号 | 所 在 地 | 事業主体者名 | 計画目 標年次 | 総 人 口 (給水計画区域内) (a) | 現在給水人口 (b) | 普 及 率 (b/a)×100 |
|----------|-------------------|---------|-----------------|---------------------------|--------------------|--------------------|
| 1 | 大 川 郡 津 田 町 津 田 | 津 田 町 | S ₄₅ | 4,860 ^人 | 4,020 ^人 | 82.7 [%] |
| 2 | " " 鶴 羽 | " | S ₄₅ | 2,215 | 1,910 | 86.2 |
| 3 | " " 北 原 | " | S ₄₅ | 2,496 | 2,110 | 84.5 |
| 4 | " " 上 田 北 | " | S ₄₅ | 88 | 63 | 71.5 |
| | 津 田 町 計 | | | 9,659 | 8,103 | 83.9 |
| 5 | 大 川 郡 寒 川 町 石 田 | 寒 川 町 | S ₄₅ | 850 | 740 | 87.0 |
| 6 | " " 神 前 | " | S ₄₅ | 2,350 | 2,050 | 87.3 |
| | 寒 川 町 計 | | | 3,200 | 2,790 | 87.2 |
| 7 | 大 川 郡 志 度 町 小 田 | 志 度 町 | S ₄₂ | 2,600 | 1,600 | 61.0 |
| 8 | 木 田 郡 庵 治 村 | 庵 治 村 | S ₄₂ | 4,210 | 3,146 | 74.0 |
| 9 | " 三 木 町 平 木 | 三 木 町 | S ₄₅ | 4,806 | 4,305 | 89.5 |
| 10 | " " 井 戸 下 高 岡 | " | S ₄₅ | 4,524 | 2,435 | 53.7 |
| | 三 木 町 計 | | | 9,330 | 6,740 | 72.3 |
| 11 | 高 松 市 川 岡 町 | 高 松 市 | S ₅₀ | 3,400 | 3,557 | |
| 12 | 綾 歌 郡 国 分 寺 町 新 居 | 国 分 寺 町 | S ₄₈ | 4,550 | 4,370 | 96.0 |
| 13 | " " 南 新 名 | " | S ₄₉ | 3,500 | 3,200 | 91.4 |
| | 国 分 寺 町 計 | | | 8,050 | 7,570 | 94.0 |
| 14 | 綾 歌 郡 綾 歌 町 久 万 玉 | 綾 歌 町 | S ₄₅ | 3,751 | 3,500 | 93.4 |
| 15 | 丸 亀 市 飯 野 町 | 丸 亀 町 | S ₄₅ | 3,037 | 1,940 | 54.0 |
| 16 | 仲 多 度 郡 飯 山 町 三 谷 | 飯 山 町 | S ₄₂ | 520 | 474 | 91.1 |
| 17 | " " 東 坂 元 | " | S ₄₂ | 998 | 964 | 96.5 |
| 18 | " " 川 原 | " | S ₄₂ | 3,145 | 3,075 | 97.7 |
| 19 | " " 西 坂 元 | " | S ₄₂ | 1,355 | 1,280 | 94.4 |
| 20 | " " 東 小 川 | " | S ₄₂ | 1,925 | 1,857 | 96.4 |
| | 飯 山 町 計 | | | 7,943 | 7,650 | 96.3 |
| 21 | 仲 多 度 郡 満 濃 町 四 条 | 満 濃 町 | S ₄₂ | 4,450 | 3,950 | 88.7 |
| 22 | 善 通 寺 市 雄 岡 | 善 通 寺 市 | S ₄₅ | 2,894 | 2,268 | 78.3 |
| 23 | " 滝 川 | " | S ₄₅ | 3,718 | 2,598 | 67.1 |
| 24 | " 吉 原 | " | S ₄₅ | 2,692 | 1,692 | 64.7 |
| 25 | " 大 麻 | " | S ₄₅ | 1,729 | 1,072 | 62.0 |

道地区一覽表

| 1人1日当り 給水量 (c)/(b) | 現在日最大 給水量 (c) | 現在取水量 | | 許可水量 | 備考 |
|--------------------------|---------------------|-------------------|-------------------|---------------------|-------------------------|
| | | 地下水 | 地表水 | | |
| ℓ/日 | m ³ /日 | m ³ /日 | m ³ /日 | m ³ /sec | 計画取水量 m ³ /日 |
| 248 | 1,000 | 1,000 | | | |
| 314 | 600 | 600 | | | |
| 426 | 900 | 900 | | | " 3,500 |
| 476 | 30 | 30 | | | |
| | 2,530 | 2,530 | | | |
| 234 | 174 | 175 | | | } " 650 |
| 234 | 480 | 490 | | | |
| | 654 | 665 | | | |
| 230 | 400 | | 400 | | " 500 |
| 223 | 700 | 500 | 200 | | " 700 |
| 134 | 900 | 900 | | | " 1,500 |
| | 900 | 900 | 0 | | |
| 177 | 603 | | | | |
| 128 | 760 | 800 | | | " 1,500 |
| 155 | 497 | 500 | | | " 800 |
| | 1,257 | 1,300 | | | |
| 214 | 750 | 800 | | | " 800 |
| 258 | 500 | 500 | | | " 500 |
| 149 | 75 | 80 | | | " 100 |
| 157 | 152 | 200 | | | " 300 |
| 139 | 430 | 450 | | | " 450 |
| 140 | 180 | 200 | | | " 600 |
| 199 | 370 | 400 | | | " 1,000 |
| | 1,207 | 1,330 | | | |
| 350 | 1,400 | 1,500 | | | " 1,800 |
| 264 | 600 | 600 | | | " 500 |
| 366 | 950 | 950 | | | " 600 |
| 301 | 510 | 510 | | | " 400 |
| 326 | 350 | 350 | | | " 300 |



7. ダム資料

| | |
|------------|-----|
| A) 県別ダム総括表 | 403 |
| B) ダム一覧表 | 404 |

A) 県別ダム総括表

| 県名 | ダム数 | 有効貯水量計 | 発電・最大出力KW | 備考 |
|----|-----|-------------|-----------|----|
| 徳島 | 5 | 15,180,000 | 36,300 | |
| 香川 | 69 | 76,971,633 | | |
| 愛媛 | 3 | 35,530,000 | 40,000 | |
| 高知 | 5 | 116,321,000 | | |
| 計 | 82 | 244,002,633 | 76,300 | |

(注) 香川県のダム数には農業用溜池も含む。

B) ダム (溜池を

| 対照番号 | 府県名 | ダム名 | 目的 | 水系名 | 河川名 | 集中面積 | 堰 堤 | | 有効貯水量 |
|------|-----|---------|---------------|-----|-----------|-----------------------------|-------|--------------|------------------------|
| | | | | | | | 高さ | 型 式 | |
| 1 | 徳 島 | 三 縄 | P | 吉野川 | 租谷川 | Km ² | m | 重力コンクリートダム | 152,000 m ³ |
| 2 | " | 名 頃 | " | " | " | | 37.0 | " | 1,150,000 |
| 3 | " | 松 尾 川 | " | " | " | | 67.0 | " | 12,600,000 |
| 4 | " | 若 官 谷 | " | " | " | | 32.2 | " | 58,000 |
| 5 | 愛 媛 | 柳 瀬 | F.A.P | " | 銅山川 | 170.7 | 53.5 | " | 28,800,000 |
| 6 | " | 別 子 | I.P | " | " | 銅山川 28.8 環田川 22.6 6.2 | 71.0 | " | 5,420,000 |
| 7 | 高 知 | 早 明 浦 | A.F.P. W.I | " | 吉野川 | 462.0 | (106) | (") | (289,000,000) |
| 8 | " | 大 橋 | P | " | " | 190.0 | 73.5 | " | 2,400,000 |
| 9 | " | 長 沢 | " | " | " | 70.0 | 71.5 | " | 31,700,000 |
| 10 | " | 大 森 川 | " | " | 大森川 | 21.5 | 72.0 | 中空重力コンクリートダム | 17,321,000 |
| 11 | " | 宍 内 川 | " | " | 宍内川 | 52.7 | 65.6 | " | 43,300,000 |
| 12 | 徳 島 | 宮 川 内 | A.F | " | 宮内川 谷川 | 23.14 | 36.0 | 重力コンクリートダム | 1,220,000 |
| 13 | 香 川 | 大 内 | A.F | 湊川 | 与田川 | 3.2 | 26.8 | " | 1,000,000 |
| 14 | " | 川 田 池 | A | " | 湊川 | 0.2 | 10.8 | 土 堰 堤 | 368,000 |
| 15 | " | 五 名 | A.F | " | " | 9.3 | 27.5 | 重力コンクリートダム | 611,000 |
| 16 | " | 大 川 | A.F | 津田川 | 津田川 | 4.0 | 36.0 | " | 640,000 |
| 17 | " | 門 入 池 | A | " | 称禮川 | 3.9 | 23.0 | 土 堰 堤 | 483,200 |
| 18 | " | 野 間 池 | " | 鴨部川 | 鴨部川 | 2.8 | 5.2 | " | 387,080 |
| 19 | " | 中 王 田 池 | " | " | " | 0.5 | 5.5 | " | 312,290 |
| 20 | " | 宮 池 | " | " | 清水川 | 1.0 | 7.2 | " | 537,500 |
| 21 | " | 長 行 池 | " | " | 大橋川 | 1.4 | 19.7 | " | 483,200 |
| 22 | " | 石 神 池 | " | " | 鴨部川 | 1.4 | 29.0 | " | 768,850 |
| 23 | " | 二 股 池 | " | 新 川 | 新 川 | 0.4 | 17.0 | " | 606,000 |
| 24 | " | 山 王 寺 池 | " | " | " | 4.4 | 8.3 | " | 369,210 |
| 25 | " | 小 川 下 池 | " | " | 吉田川 | 1.9 | 22.7 | " | 600,000 |
| 26 | " | 城 池 | " | " | 春日川 | 6.6 | 13.5 | " | 553,940 |
| 27 | " | 公 淵 池 | " | " | " | 0.7 | 22.0 | " | 1,103,910 |
| 28 | " | 三 つ 子 池 | " | " | 吉田川 | 0.8 | 8.5 | " | 437,500 |
| 29 | " | 坂 瀬 池 | " | " | 春日川 | 0.5 | 5.0 | " | 363,870 |
| 30 | " | 蓮 池 | " | " | 吉田川 | 6.0 | 5.7 | " | 301,500 |

含む) 一覽表

| 経 済 効 果 | | | | | 使用 開始 年度 | 使用者名 | 事業主体者名 | 備 考 |
|---------------------------------------|------------------|-----------------------|------------------------------------|---------------------------------------|----------------|--------------|---------------|------------------------------------|
| 洪水調節量 計画洪水量 (m ³ /s) | かんがい 面積 ha | 発 電 最大出力 KW | 上 水 道 日給水量 m ³ /日 | 工業用水道 日 給 水 量 m ³ /日 | | | | |
| | | 7,000 | | | S 34.4 | 四国電力 | 四国電力 | |
| | | 1,300 | | | S 36.3 | " | " | |
| | | 20,000 | | | S 28.10 | " | " | |
| | | 8,000 | | | | " | " | |
| (600/ 1,700) | (1,246) | 第1 10,700 第2 2,600 | | | S 28.10 | 愛媛県 | 建設 県 愛媛 県 | |
| | | 20,000 | | 43,000 | S 44.14 | 新居浜市 住友共電 | 新居浜市 住友共電 | |
| (2,700/ 4,700) | (35,700) | (42,000) | 184万トン/day | | S (45.3) | 電源開発 | 建設 省 四国 四国 | (含む汗見取水 45km ² X)工事中 |
| | | 5,300 | | | S 14.12 | 四国電力 | 四国電力 | |
| | | 5,000 | | | S 2.44 | " | " | |
| | | 11,800 | | | S 3.48 | " | " | |
| | | 12,500 | | | S 3.97 | " | " | |
| 164/ 364 | 151 | | | | S 3.97 | 徳島県 | 徳島県 | |
| 18/ 48 | 3726 | - | 1,500 | - | S 4.2 | 香川県 | 香川県 | |
| -/ 5.87 | 1210 | | | | | 川田池土改区 | | |
| 90/ 150 | 5100 | | | | S 3.1 | 香川県 | 香川県 | |
| 35/ 60 | 3404 | | | | S 3.8 | " | " | |
| | 2370 | | | | | 門入池土改区 | " | |
| | 1430 | | | | | 野間池土改区 | | |
| -/ 2.30 | 1750 | | | | | 中王田池" | | |
| -/ 2.00 | 1820 | | | | | 官池" | | |
| | 3160 | | | | | 長行池" | 香川県 | |
| | 750 | | | | | 石神池" | " | |
| | 2450 | | | | | 二股池" | | |
| | 2780 | | | | | 山大寺池" | | |
| | 592 | | | | | 小川下池" | 香川県 | |
| -/ 1.90 | 1,2740 | | | | | 四ヶ池" | | |
| | | | | | | " " | 香川県 | |
| -/ 28.0 | 1210 | | | | | 三ツ子池" | | |
| | 61.2 | | | | | 坂瀬池" | | |
| -/ 1.8 | 1420 | | | | | 蓮池" | | |

| 対照番号 | 府県名 | ダム名 | 目的 | 水系名 | 河川名 | 集水面積 | 堰 堤 | | 有効貯水量 |
|------|-----|------|-------|-----|------|------------------------|----------|-------------|---------------------------|
| | | | | | | | 高さ | 型式 | |
| 31 | 香川県 | 男井間池 | A | 新川 | 新川 | Km ² 1.8 | m 5.9 | 土堰堤 | m ³ 956,430 |
| 32 | " | 久米池 | " | " | " | 3.3 | 6.0 | " | 352,070 |
| 33 | " | 内場池 | A.F.W | 香東川 | 香東川 | 28.0 | 50.0 | 重力式コンクリートダム | 7,200,000 |
| 34 | " | 松尾池 | A | 新川 | 春日川 | 1.5 | 12.5 | 土堰堤 | 1,382,010 |
| 35 | " | 神内池 | A.W | " | " | 15.0 | 13.8 | " | 1,550,870 |
| 36 | " | 神内上池 | A | " | " | 20.0 | 27.0 | " | 636,000 |
| 37 | " | 新池 | " | 香東川 | 香東川 | 0.30 | 13.4 | " | 1,217,820 |
| 38 | " | 龍満池 | " | " | " | 0.16 | 7.6 | " | 528,400 |
| 39 | " | 三郎池 | " | 新川 | 小作川 | 5.0 | 14.6 | " | 1,768,080 |
| 40 | " | 重蓮寺池 | " | " | 古川 | 0.1 | 8.2 | " | 483,630 |
| 41 | " | 平池 | " | 香東川 | 香東川 | 4.0 | 9.0 | " | 1,349,000 |
| 42 | " | 般岡池 | " | " | " | 0.03 | 8.2 | " | 320,320 |
| 43 | " | 野田池 | " | 新川 | 詰田川 | 1.2 | 6.2 | " | 307,980 |
| 44 | " | 衣掛池 | " | 香東川 | 本津川 | 0.55 | 6.2 | " | 371,310 |
| 45 | " | 御辰池 | " | " | " | 0.8 | 8.1 | " | 438,900 |
| 45' | " | 鶴生池 | " | " | " | 1.50 | 12.5 | " | 342,250 |
| 46 | " | 小田池 | " | " | 古川 | 0.4 | 9.2 | " | 1,427,620 |
| 47 | " | 奈良須池 | " | " | " | 0.6 | 13.0 | " | 1,457,780 |
| 48 | " | 音谷池 | " | " | 本津川 | 0.8 | 12.7 | " | 383,400 |
| 49 | " | 大谷池 | " | 綾川 | 大谷川 | 0.4 | 14.8 | " | 544,680 |
| 50 | " | 永富池 | " | " | 田万川 | 2.0 | 15.0 | " | 361,213 |
| 51 | " | 長柄 | A.F | " | 綾川 | 32.0 | 30.0 | 重力式コンクリートダム | 3,800,000 |
| 52 | " | 北条池 | A | " | " | 15.5 | 9.0 | 土堰堤 | 1,320,980 |
| 53 | " | 橋池 | " | 香東川 | 本津川 | 0.7 | 7.7 | " | 555,920 |
| 54 | " | 関池 | " | " | " | 1.5 | 5.6 | " | 351,510 |
| 55 | " | 府中 | A.F.I | 綾川 | 綾川 | 122.7 | 27.5 | 重力式コンクリートダム | 8,000,000 |
| 56 | " | 四手池 | A | " | 四手川 | 0.98 | 10.9 | 土堰堤 | 418,540 |
| 57 | " | 鎌田池 | " | 土器川 | 大東川 | 0.5 | 6.6 | " | 453,250 |
| 58 | " | 楠見池 | " | " | 落合川 | 5.3 | 10.2 | " | 784,050 |
| 59 | " | 仁池 | " | " | 中大東川 | 2.19 | 15.2 | " | 1,502,480 |
| 60 | " | 大窪池 | " | " | 大窪川 | 2.5 | 13.3 | " | 847,960 |

| 洪水調節量 計画洪水量 | 経 済 効 果 | | | | 使用 開始 年度 | 使用者名 | 事業主体者名 | 備 考 |
|----------------|-------------------|-------------------|------------------------------------|---------------------------------------|-----------------|-------------|--------|-----|
| | かんがい 面 積 ha | 発 電 最大出力 kW | 上 水 道 日給水量 m ³ /日 | 工業用水道 日 給 水 量 m ³ /日 | | | | |
| - / 4.0 | 201.0 | | | | | 男井間池 土改区 | | |
| - / 6.1 | 170.0 | | | | | 久米池土改区 | | |
| - / 0.3 | 4,725.0 | | 4,000 | | S ₂₈ | 内場池 " | 香 川 県 | |
| | } 1,274.0 | | | | | 四ヶ池 " | | |
| | | | | | | " " | | |
| | | | | | | | " " | |
| | 234.0 | | | | | 新池 " | | |
| | 226.7 | | | | | 龍満池 " | | |
| | 390.0 | | | | | 三郎池 " | | |
| | 135.3 | | | | | 重蓮寺池 " | | |
| - / 1.30 | 216.8 | | | | | 平池 " | | |
| | 67.7 | | | | | 般岡池 " | | |
| - / 1.2 | 150.0 | | | | | 野田池 " | | |
| - / 4.0 | 75.0 | | | | | 衣掛池 " | | |
| - / 1.4 | 114.0 | | | | | 御概池 " | | |
| - / | 71.0 | | | | | 鶴生池 " | | |
| - / 5.4 | 902.9 | | | | | 小田池 " | | |
| - / 8.9 | 54.0 | | | | | 奈良須 " | | |
| | 72.0 | | | | | 音谷池 " | | |
| | 120.0 | | | | | 大谷池 " | | |
| | 348.0 | | | | | 永富池 " | | |
| 260 / 47.0 | 1600.0 | | | | S ₂₈ | 長柄池 " | 香 川 県 | |
| - / 2.00 | 755.0 | | | | | 北条池 " | | |
| - / 2.5 | 110.0 | | | | | 橘池 " | | |
| - / 4.0 | 98.6 | | | | | 関池 " | | |
| - / 8.40 | - | | | 100,000 | S ₄₂ | 香 川 県 | 香 川 県 | |
| - / 1.20 | 90.0 | | | | | 四手池土改区 | | |
| | 96.0 | | | | | 鎌田池 " | | |
| - / 6.8 | 191.6 | | | | | 楠見池 " | | |
| | 428.0 | | | | | 仁池 " | | |
| | 220.0 | | | | | 大窪池 " | | |

| 対照番号 | 府 県 名 | ダ ム 名 | 目 的 | 水系名 | 河 川 名 | 集水面積 | 堰 堤 | | 有効貯水量 |
|------|-------|---------|-----|-------|---------|-------------------------------|-------------------|--------------------------|----------------------------------|
| | | | | | | | 高 さ | 型 式 | |
| 61 | 香 川 県 | 小 津 森 池 | A | 土器川 | 大 束 川 | 0.8 ^{Km²} | 1.26 ^m | 土 堰 堤 | 560,560 ^{m³} |
| 62 | " | 亀 越 池 | " | " | 大 谷 川 | 6.0 | 1.60 | " | 958,000 |
| 63 | " | 備 中 池 | " | " | 備 中 池 川 | 1.0 | 2.05 | " | 314,000 |
| 64 | " | 満 濃 池 | " | " | 金 倉 川 | 1.28 | 3.20 | " | 15,400,000 |
| 65 | " | 野 口 | F | 財 田 川 | 財 田 川 | 12.2 | 3.50 | 重 力 式 コ ン ク リ ー ト ダ ム | 1,100,000 |
| 66 | " | 買 田 池 | A | 土器川 | 金 倉 川 | - | 7.9 | 土 堰 堤 | 567,190 |
| 67 | " | 田 村 池 | " | " | 西 汐 入 川 | - | 5.0 | " | 358,080 |
| 68 | " | 先 代 池 | " | " | " | - | 4.9 | " | 326,750 |
| 69 | " | 大 池 | " | " | 弘 田 川 | 1.8 | 8.0 | " | 616,650 |
| 70 | " | 岩 瀬 池 | " | 高瀬川 | 西 股 川 | 2.2 | 17.6 | " | 1,016,980 |
| 71 | " | 国 市 池 | " | " | 古 子 川 | 1.0 | 8.1 | " | 1,028,320 |
| 72 | " | 勝 田 池 | " | 財 田 川 | 竿 川 | 0.2 | 5.4 | " | 437,730 |
| 73 | " | 一 の 谷 池 | " | " | 一 の 谷 川 | 1.0 | 1.20 | " | 661,440 |
| 74 | " | 逆 瀬 池 | " | " | 河 内 川 | 2.1 | 23.0 | " | 536,490 |
| 75 | " | 坂 瀬 池 | " | " | 栗 井 川 | 0.8 | 2.22 | " | 447,400 |
| 76 | " | 岩 鍋 池 | " | 高瀬川 | 栗 井 川 | 0.5 | 15.7 | " | 375,220 |
| 77 | " | 大 池 | " | 柞 田 川 | 柞 田 川 | 2.7 | 131.0 | " | 551,500 |
| 78 | " | 大 谷 池 | " | " | 井 関 川 | 0.7 | 1.60 | " | 937,910 |
| 79 | " | 井 関 池 | " | " | " | 10.0 | 1.60 | " | 456,290 |
| 80 | " | 五 郷 | A.F | " | 前 田 川 | 12.4 | 46.5 | 重 力 式 コ ン ク リ ー ト ダ ム | 2,250,000 |
| 81 | " | 豊 総 池 | A | " | 柞 田 川 | 10.0 | 29.7 | " | 1,590,300 |
| 82 | 愛 媛 県 | 鹿 森 | F.I | 国領川 | | 51.1 | 5.79 | " | 1310,000 |
| | | | | | | | | | |
| | | | | | | | | | |
| | | | | | | | | | |
| | | | | | | | | | |
| | | | | | | | | | |
| | | | | | | | | | |
| | | | | | | | | | |
| | | | | | | | | | |
| | | | | | | | | | |
| | | | | | | | | | |
| | | | | | | | | | |
| | | | | | | | | | |

| 経 済 効 果 | | | | | 使用 開始 年度 | 使用者名 | 事業主体者名 | 備 考 |
|----------------|-------------|-------------|-------------------|-------------------|-------------------|--------------------|-------------------|------------------------------------|
| 洪水調節量 計画洪水量 | かんがい 面 積 | 発 電 最大出力 | 上 水 道 日給水量 | 工業用水道 日 給 水 量 | | | | |
| - / 42 | ha 25.0 | KW | m ³ /日 | m ³ /日 | | 小津森土改区 | | |
| | 534.0 | | | | | 亀越池 " | | |
| | | | | | | 備中地池 " | | |
| - / 110.0 | 4,517.4 | | | | | 溝邊地 " | 香 川 県 | |
| - / 166 | 0 | | | | | 香 川 県 | " | 防災ダム |
| - / 1.0 | 600.0 | | | | | 買田池 " | | 溝邊池より取水 |
| | 140.0 | | | | | 田村池 " | | |
| | 123.0 | | | | | 先代池 " | | |
| - / 4.9 | 100.0 | | | | | 大 池 " | | |
| | 370.0 | | | | | 岩瀬池 " | | |
| - / 15.0 | 255.0 | | | | | 国市池 " | | |
| - / 15 | 100.0 | | | | | 勝田池 " | | |
| - / 13.7 | 321.0 | | | | | 一の谷池 " | | |
| - / 27.3 | 770.0 | | | | | 逆瀬池 " | | |
| - / 12.4 | 141.2 | | | | | 坂瀬池 " | | |
| - / 16.5 | 120.0 | | | | | 岩罎池 " | | |
| - / 31.0 | 55.0 | | | | | 大 池 " | | |
| - / 15.1 | 250.0 | | | | | 大谷池 " | | |
| - / 21.6 | 650.0 | | | | | 井関池 " | | |
| 76 / 180 | 119.0 | | | | S ₃₉ | 香 川 県 | 香 川 県 | |
| | 650.0 | | | | | 豊稔池土改区 | | |
| 160 / 505 | | 6,700 | | 9,000 | S _{41.4} | 新 居 浜 市 住 友 共 電 | 愛媛県, 新居 浜市住友共電 | 集水面積内訳 (国領川系 28.5 銅山川系 22.6 |
| | | | | | | | | |
| | | | | | | | | |
| | | | | | | | | |
| | | | | | | | | |
| | | | | | | | | |
| | | | | | | | | |
| | | | | | | | | |
| | | | | | | | | |
| | | | | | | | | |
| | | | | | | | | |
| | | | | | | | | |
| | | | | | | | | |
| | | | | | | | | |
| | | | | | | | | |
| | | | | | | | | |
| | | | | | | | | |
| | | | | | | | | |

8. 水 力 発 電 所 資 料

| | |
|-------------------------|-----|
| A) 水力発電所県別・河川別総括表 | 411 |
| B) " 型式別分類表 | 413 |
| C) " 一覽表 | 414 |

A) 水力発電所県別、河川別総括表

| 県 別 | 河 川 別 | 発電所数 | 使用水量 m^3/sec | | 発電力 (KW) | | 発電力量 (M·W·H) | 備 考 |
|-------|--------|------|----------------|--------|----------|--------|-----------------|-----|
| | | | 最 大 | 常 時 | 最 大 | 常 時 | | |
| 徳 島 県 | 中下流部支川 | 6 | 10.893 | 4.735 | 8.942 | 3.591 | 52.925 | |
| | 祖 谷 川 | 6 | 49.522 | 13.214 | 36.900 | 9.850 | 192.467 | |
| | 吉 野 川 | 3 | 29.950 | 10.480 | 46.500 | 24.800 | 260.418 | |
| | 計 | 15 | 90.365 | 28.429 | 92.342 | 38.241 | 505.810 | |
| 愛 媛 県 | 銅 山 川 | 5 | 12.388 | 4.166 | 4.281 | 7.07 | 23.397 | |
| | 他流域へ分配 | 4 | 15.060 | 2.360 | 38.400 | 9.740 | 175.831 | |
| | 計 | 9 | 27.448 | 6.526 | 42.681 | 10.447 | 199.228 | |
| 高 知 県 | 吉 野 川 | 8 | 67.214 | 20.324 | 56.640 | 10.730 | 224.931 | |
| | 他流域へ分配 | 4 | 46.773 | 6.500 | 77.950 | 11.100 | 321.116 | |
| | 計 | 12 | 113.987 | 26.824 | 134.590 | 21.830 | 546.047 | |
| 総 | 計 | 36 | 231.800 | 61.779 | 269.613 | 70.518 | 1,251.085 | |

B) 水力発電所型式別分類表

| 型式別 | ヶ所数 | 発電力 (KW) | | 発電力量 (MWH) | 備 考 |
|------|-----|----------|--------|------------|-----|
| | | 最大 | 常時 | | |
| 貯水池式 | 9 | 89,200 | 24,400 | 356,980 | |
| 水路式 | 23 | 98,613 | 31,918 | 533,029 | |
| 調整池式 | 4 | 81,800 | 14,200 | 361,076 | |
| 計 | 36 | 269,613 | 70,518 | 1,251,085 | |

C) 水 力 発 電

| 対照 番号 | 府 県 名 | 水系名 | 河川名 | 所有有名 | 発電所名 | 型 式 | 使用水量 (m ³ /s) | |
|----------|-------|-----|------------|------------------|-------|-----|--------------------------|--------------|
| | | | | | | | 最 大 | 常 時 |
| 1 | 徳 島 | 吉野川 | 鮎喰川 | 四国電力 | 神 領 | 水 路 | 0.111 | 0.083 |
| 2 | " | " | " | " | 神 通 | " | 0.25 | 0.12 |
| 3 | " | " | 穴吹川 | " | 口 山 | " | 3.34 | 1.95 |
| 4 | " | " | 貞光川 | 美馬水力電気 | 吉 良 | " | 3.80 | 1.22 |
| 5 | " | " | " | 四国電力 | 切 越 | " | 2.78 | 0.94 |
| 6 | " | " | 吉野川 | " | 松尾川第2 | " | 6.30 | 3.74 |
| 7 | " | " | 松尾川 | " | " 第1 | 貯水池 | 6.30 | 3.74 |
| 8 | " | " | 祖谷川 | " | 三 繩 | 調整池 | 14.60 | 3.950 |
| 9 | " | " | " | " | 出 合 | 水 路 | 9.46 | 2.98 |
| 10 | " | " | " | " | 一 字 | " | 9.46 | 2.47 |
| 11 | " | " | " | " | 高 野 | " | 8.80 | 1.986 |
| 12 | " | " | " | " | 祖 谷 | " | 3.70 | 0.837 |
| 13 | " | " | " | " | 名 頃 | 貯水池 | 3.50 | 0.98 |
| 14 | " | " | 吉野川 | " | 伊 予 川 | 水 路 | 17.35 | 3.00 |
| 15 | 愛 媛 | " | 銅山川 | " | 滝 山 | " | 5.00 | 1.94 |
| 16 | " | " | " | 愛 媛 | 銅山川第2 | 貯水池 | 5.80 | 1.60 |
| 17 | " | " | " | " | " 第1 | " | 5.80 | 1.00 |
| 18 | " | " | " | 別子山村 森林組 | 小 美 野 | 水 路 | 1.32 | 0.41 |
| 19 | " | " | " | " | 保 土 野 | " | 0.09 | 0.03 |
| 20 | " | " | " | " | 別 子 山 | " | 0.17 | 0.17 |
| 21 | 徳 島 | " | 白 川 | 四国電力 | 白 川 | " | 0.612 | 0.417 |
| 22 | 高 知 | 吉野川 | 南小川 黒滝川 | " | 東 豊 永 | " | (東)1.10 (南)1.00 | 0.38 0.43 |
| 23 | " | " | 奥大田川 | " | 大 田 口 | " | 0.60 | 0.27 |
| 24 | " | 国分川 | 新改川 | " | 平 山 | " | 1.62 | - |
| 25 | " | " | " | " | 新 平 山 | 調整池 | 2.150 | 5.19 |
| 26 | " | 吉野川 | 穴内川 | " | 穴 内 川 | 貯水池 | 2.200 | 4.35 |
| 27 | " | " | 大北川 | 日本工業(株) 白滝鉱業所 | 大 北 川 | 水 路 | 0.33 | 0.33 |
| 28 | " | " | 吉野川 | 住友協同電力 | 高 敷 | " | 10.94 | 3.31 |
| 29 | " | " | " | 四国電力 | 大 橋 | 貯水池 | 9.74 | 9.74 |
| 30 | " | 仁淀川 | 枝 川 | " | 分水第1 | 調整池 | 11.13 | 1.31 |

所 一 覽 表

| 有効落差 (m) | 発 電 力 (KW) | | 発 電 力 量 (M·W·H) | 発 電 開 始 年 月 日 | 備 考 |
|------------------|------------|--------|--------------------|------------------|---------------|
| | 最 大 | 常 時 | | | |
| 27880 | 222 | 166 | 1,491 | T 10 - 2 | |
| 20150 | 400 | 200 | 1,811 | T 7 - 8 | |
| 5140 | 1,220 | 720 | 9,626 | S 3 - 11 | |
| 9135 | 2,700 | 880 | 15,563 | S 32 - 6 | |
| 187.133 | 4,000 | 1,350 | 21,410 | S 6 - 12 | |
| 393.10 | 20,500 | 12,300 | 123,100 | S 28 - 10 | |
| 382.40 | 20,000 | 11,500 | 116,500 | S 28 - 10 | |
| 57.60 | 7,000 | 1,700 | 39,505 | S 34 - 4 | |
| 123.33 | 9,100 | 3,000 | 55,610 | T 15 - 10 | |
| 108.15 | 8,000 | 1,600 | 38,739 | S 11 - 1 | |
| 70.20 | 5,200 | 550 | 25,143 | S 29 - 1 | |
| 222.68 | 6,300 | 1,100 | 29,678 | T 12 - 4 | |
| 47.00 | 1,300 | 1,900 | 3,792 | S 36 - 3 | |
| 41.78 | 6,000 | 1,000 | 20,818 | S 22 - 8 | |
| 16.36 | 580 | 233 | 3,570 | T 2 - 3 | |
| 58.50 | 2,600 | 200 | 12,140 | S 29 - 9 | |
| 220.80 | 10,700 | 1,200 | 40,830 | S 28 - 10 | 銅山川 → 赤之井川へ分流 |
| 96.90 | 1,000 | 230 | 6,965 | S 34 - 10 | (自家用) |
| 48.65 | 30 | 8 | 232 | S 37 - 1 | " |
| 106.70 | 71 | 36 | 490 | S 29 - 3 | " |
| 89.76 | 400 | 275 | 3,024 | T 11 - 8 | |
| 405.70 326.45 | 6,000 | 2,300 | 45,843 | T 13 - 12 | |
| 355.50 | 1,500 | 690 | 11,698 | S 40 - 1 | |
| 178.46 | 2,350 | - | 1,069 | M 42 - 2 | 吉野川 → 国分川へ分流 |
| 230.40 | 41,500 | 7,600 | 164,096 | S 38 - 4 | " |
| 69.50 | 12,500 | 1,600 | 24,677 | S 39 - 7 | (揚水式) |
| 106.10 | 240 | 240 | 1,249 | T 3 - 8 | (自家用) |
| 157.90 | 14,300 | 4,300 | 76,100 | S 5 - 12 | |
| 67.20 | 5,300 | 1,600 | 21,900 | S 14 - 12 | |
| 298.50 | 26,600 | 2,900 | 121,651 | S 15 - 3 | 吉野川 → 仁淀川へ分流 |

9. 農業用水、半旬取水量資料

| | |
|----------------------------------|-----|
| A) 農業用水半旬取水量一覽表..... | 419 |
| B) " 資料..... | 420 |

A) 農業用半旬取水量一覧表

| 観測市町村 | 県名 | 所在地 | 調査期間 | 備考 |
|---------|----|-----|-----------------|----|
| 阿波用水機 | 徳島 | | S36.6~ 40.10 | |
| 中島揚水機① | " | | S36.5~ 40.9 | |
| "② | " | | S36.6~ 40.9 | |
| 三好南岸揚水機 | " | | S38.6~ 40.9 | |

(注) 取水量半旬算出の方法

1. 樋門、樋管、機場の取水量については日流量より半旬流量 $\frac{1}{2} \times \text{日流量}$ を算出した。
2. 合計は日総量の集計値
 日数は取水稼働日数
 平均は合計総量を日数で除したもの
 最大、最小は日総量の月中における最大、最小値
3. 番号
 番号は各一覧表の番号を付した。なお一覧表に出ていないものについては無記入した。
4. その他
 以上の取水量日総量実績は国土調査県に保管されている。
 なお、報告書にのせてない短期間の資料も合せ保存してある。

吉野川水系阿波用水機場

| 河川名 | | 吉野川 | | 番号 | 農業用取水口一覽表 1 4 | | | | |
|-----------|----|-----------|----|-------|---------------|---|---|---|--|
| 年度 | 項目 | 月 | | 1 | 2 | 3 | 4 | 5 | |
| | | 昭和 36年 | 平均 | 1 ~ 5 | | | | | |
| 6 ~ 10 | | | | | | | | | |
| 11 ~ 15 | | | | | | | | | |
| 16 ~ 20 | | | | | | | | | |
| 21 ~ 25 | | | | | | | | | |
| 26 ~ 末日 | | | | | | | | | |
| 合計 | | | | | | | | | |
| 日数 | | | | | | | | | |
| 平均 | | | | | | | | | |
| 最大 | | | | | | | | | |
| 最小 | | | | | | | | | |
| 昭和 37年 | 平均 | 1 ~ 5 | | | | | | | |
| | | 6 ~ 10 | | | | | | | |
| | | 11 ~ 15 | | | | | | | |
| | | 16 ~ 20 | | | | | | | |
| | | 21 ~ 25 | | | | | | | |
| | | 26 ~ 末日 | | | | | | | |
| | 合計 | | | | | | | | |
| | 日数 | | | | | | | | |
| | 平均 | | | | | | | | |
| | 最大 | | | | | | | | |
| 最小 | | | | | | | | | |
| 昭和 38年 | 平均 | 1 ~ 5 | | | | | | | |
| | | 6 ~ 10 | | | | | | | |
| | | 11 ~ 15 | | | | | | | |
| | | 16 ~ 20 | | | | | | | |
| | | 21 ~ 25 | | | | | | | |
| | | 26 ~ 末日 | | | | | | | |
| | 合計 | | | | | | | | |
| | 日数 | | | | | | | | |
| | 平均 | | | | | | | | |
| | 最大 | | | | | | | | |
| 最小 | | | | | | | | | |

(単位 m^3/d)

| 管理者 | 位置 | | | | | |
|-----------|-----------|-----------|-----------|---------|----|----|
| 6 | 7 | 8 | 9 | 10 | 11 | 12 |
| | 51,016 | 58,752 | 60,912 | 57,240 | | |
| | 57,024 | 100,064 | 50,112 | | | |
| 15,120 | 82,944 | 125,712 | 41,472 | | | |
| 104,976 | 124,416 | 137,848 | 0 | | | |
| 147,312 | 130,032 | 110,808 | 19,872 | | | |
| 13,824 | 72,000 | 123,480 | 45,900 | | | |
| 1,360,800 | 2,659,160 | 3,406,800 | 1,045,440 | | | |
| 17 | 31 | 31 | 29 | | | |
| 80,047 | 85,779 | 109,897 | 36,050 | | | |
| 155,520 | 142,560 | 155,520 | 105,840 | | | |
| 6,480 | 12,960 | 2,160 | 23,760 | | | |
| | 30,240 | 97,632 | 134,136 | | | |
| | 29,808 | 116,208 | 92,880 | | | |
| | 48,384 | 97,200 | 121,392 | | | |
| 42,660 | 65,664 | 116,640 | 84,240 | | | |
| 104,544 | 100,660 | 149,040 | 102,716 | | | |
| 114,480 | 59,760 | 146,880 | 79,488 | | | |
| 1,265,760 | 1,732,340 | 3,764,880 | 3,074,760 | 228,960 | | |
| 14 | 31 | 31 | 30 | 4 | | |
| 90,411 | 55,882 | 121,448 | 102,492 | 57,240 | | |
| 146,880 | 116,640 | 155,520 | 155,520 | 36,400 | | |
| 6,480 | 4,320 | 21,600 | 51,840 | 28,080 | | |
| | 42,768 | 94,608 | 42,336 | | | |
| | 72,576 | 61,344 | 20,736 | | | |
| 6,480 | 101,088 | 34,128 | 0 | | | |
| 38,448 | 96,768 | 53,136 | 29,376 | | | |
| 122,688 | 102,384 | 77,328 | 25,056 | | | |
| 123,984 | 91,440 | 10,080 | 38,016 | | | |
| 1,432,080 | 2,626,560 | 1,663,200 | 777,600 | | | |
| 16 | 31 | 31 | 30 | | | |
| 89,505 | 84,728 | 53,652 | 25,920 | | | |
| 155,520 | 144,720 | 112,320 | 73,440 | | | |
| 6,480 | 4,320 | 6,480 | 6,480 | | | |

吉野川水系阿波用水機場

| 河川名 | | 吉野川 | | 番号 | 農業用取水口一覽表 1 4 | | | | |
|---------|----|---------|----|-------|---------------|-------|--------|--------|--|
| 年度 | 項目 | 月 | | 1 | 2 | 3 | 4 | 5 | |
| | | 昭和39年 | 平均 | 1 ~ 5 | | | | | |
| 6 ~ 10 | | | | | | | | | |
| 11 ~ 15 | | | | | | | | | |
| 16 ~ 20 | | | | | | | | 6.480 | |
| 21 ~ 25 | | | | | | | | 13.392 | |
| 26 ~ 末日 | | | | | | | | 0 | |
| 合計 | | | | | | | 73.440 | | |
| 日数 | | | | | | | 12 | | |
| 平均 | | | | | | | 6.120 | | |
| 最大 | | | | | | | 34.560 | | |
| 最小 | | | | | | 6.480 | | | |
| 昭和40年 | 平均 | 1 ~ 5 | | | | | | | |
| | | 6 ~ 10 | | | | | | | |
| | | 11 ~ 15 | | | | | | | |
| | | 16 ~ 20 | | | | | | | |
| | | 21 ~ 25 | | | | | | | |
| | | 26 ~ 末日 | | | | | | | |
| 合計 | | | | | | | | | |
| 日数 | | | | | | | | | |
| 平均 | | | | | | | | | |
| 最大 | | | | | | | | | |
| 最小 | | | | | | | | | |
| 昭和41年 | 平均 | 1 ~ 5 | | | | | | | |
| | | 6 ~ 10 | | | | | | | |
| | | 11 ~ 15 | | | | | | | |
| | | 16 ~ 20 | | | | | | | |
| | | 21 ~ 25 | | | | | | | |
| | | 26 ~ 末日 | | | | | | | |
| 合計 | | | | | | | | | |
| 日数 | | | | | | | | | |
| 平均 | | | | | | | | | |
| 最大 | | | | | | | | | |
| 最小 | | | | | | | | | |

吉野川水系中島揚水機場1号機

| 河川名 | 吉野川 | | 番号 | 農業用取水口一覽表23 | | | | |
|-------|-----|-------|----|-------------|---|---|-------|---------|
| 年度 | 項目 | 月 | 1 | 2 | 3 | 4 | 5 | |
| 昭和36年 | 平均 | 1~5 | | | | | | |
| | | 6~10 | | | | | | |
| | | 11~15 | | | | | 7.011 | |
| | | 16~20 | | | | | 6.316 | |
| | | 21~25 | | | | | 2.531 | |
| | | 26~末日 | | | | | 3.625 | |
| | 合計 | 合計 | | | | | | 5.178 |
| | | 日数 | | | | | | 107.445 |
| | | 平均 | | | | | | 2.3 |
| | | 最大 | | | | | | 4.672 |
| 最小 | | | | | | | 7.524 | |
| 昭和37年 | 平均 | 1~5 | | | | | | |
| | | 6~10 | | | | | 6.156 | |
| | | 11~15 | | | | | 5.472 | |
| | | 16~20 | | | | | 5.677 | |
| | | 21~25 | | | | | 6.156 | |
| | | 26~末日 | | | | | 5.244 | |
| | 合計 | 合計 | | | | | | 124.146 |
| | | 日数 | | | | | | 2.2 |
| | | 平均 | | | | | | 5.643 |
| | | 最大 | | | | | | 10.260 |
| 最小 | | | | | | | 3.420 | |
| 昭和38年 | 平均 | 1~5 | | | | | | |
| | | 6~10 | | | | | 4.959 | |
| | | 11~15 | | | | | 3.283 | |
| | | 16~20 | | | | | 2.599 | |
| | | 21~25 | | | | | 3.010 | |
| | | 26~末日 | | | | | 3.078 | |
| | 合計 | 合計 | | | | | | 72.846 |
| | | 日数 | | | | | | 2.3 |
| | | 平均 | | | | | | 3.167 |
| | | 最大 | | | | | | 6.840 |
| 最小 | | | | | | | 2.736 | |

(单位 m^3/d)

| 管理者 | | 位置 | | | | | |
|---------|---------|---------|---------|--------|----|----|--|
| 6 | 7 | 8 | 9 | 10 | 11 | 12 | |
| 6.954 | 6.544 | 6.840 | 5.335 | | | | |
| 6.338 | 6.772 | 8.755 | 7.456 | | | | |
| 5.255 | 8.390 | 9.713 | 8.807 | | | | |
| 7.319 | 8.824 | 8.413 | | | | | |
| 9.850 | 6.977 | 5.791 | | | | | |
| 388 | 6.517 | 8.322 | | | | | |
| 180.519 | 226.632 | 247.494 | 99.180 | | | | |
| 30 | 31 | 31 | 14 | | | | |
| 6.017 | 7.311 | 7.984 | 7.084 | | | | |
| 15.732 | 9.576 | 10.260 | 9.234 | | | | |
| 1.026 | 2.736 | 1.710 | 6.156 | | | | |
| 4.036 | 2.052 | 7.250 | 8.892 | | | | |
| 3.055 | 4.423 | 10.442 | 8.003 | | | | |
| 456 | 6.430 | 6.430 | 8.208 | | | | |
| 5.198 | 8.208 | 10.328 | 5.882 | | | | |
| 6.475 | 7.319 | 11.081 | 6.498 | | | | |
| 8.892 | 4.902 | 7.923 | | | | | |
| 140.563 | 171.570 | 275.196 | 167.922 | | | | |
| 30 | 31 | 31 | 22 | | | | |
| 4.685 | 5.535 | 8.877 | 7.633 | | | | |
| 8.892 | 8.208 | 14.022 | 13.338 | | | | |
| 1.368 | 1.710 | 4.104 | 2.052 | | | | |
| 1.984 | 5.746 | 10.807 | 7.114 | 4.925 | | | |
| 1.778 | 8.796 | 5.335 | 3.311 | 6.156 | | | |
| 1.231 | 8.153 | 4.925 | 1.441 | | | | |
| 7.250 | 9.074 | 6.361 | 4.555 | | | | |
| 10.914 | 6.703 | 7.412 | 1.231 | | | | |
| 8.413 | 8.664 | 3.249 | 4.925 | | | | |
| 157.856 | 244.347 | 193.698 | 113.430 | 49.248 | | | |
| 30 | 31 | 31 | 30 | 9 | | | |
| 5.262 | 7.882 | 6.248 | 3.781 | 5.472 | | | |
| 13.885 | 10.260 | 13.201 | 10.260 | 6.156 | | | |
| 2.052 | 4.788 | 1.368 | 2.873 | 6.156 | | | |

吉野川水系中島揚水機場 1 号機

| 河川名 | | 吉野川 | | 番号 | 農業用取水口一覽表 2 3 | | | |
|-----------|---------|-----------|---|-------|---------------|-------|---------|-------|
| 年度 | 項目 | 月 | | 1 | 2 | 3 | 4 | 5 |
| | | 昭和 39年 | 平 | 1 ~ 5 | | | | |
| 6 ~ 10 | | | | | | | | 6.327 |
| 均 | 11 ~ 15 | | | | | | | 6.858 |
| | 16 ~ 20 | | | | | | | 5.951 |
| | 21 ~ 25 | | | | | | | 5.609 |
| | 26 ~ 末日 | | | | | | | 6.914 |
| 合計 | | | | | | | 146.134 | |
| 日数 | | | | | | | 23 | |
| 平均 | | | | | | | 6.354 | |
| 最大 | | | | | | | 9.234 | |
| 最小 | | | | | | 6.84 | | |
| 昭和 40年 | 平 | 1 ~ 5 | | | | | | |
| | | 6 ~ 10 | | | | | | 8.892 |
| | 均 | 11 ~ 15 | | | | | | 6.430 |
| | | 16 ~ 20 | | | | | | 5.83 |
| | | 21 ~ 25 | | | | | | 4.514 |
| | | 26 ~ 末日 | | | | | | 6.27 |
| | 合計 | | | | | | 90.288 | |
| | 日数 | | | | | | 22 | |
| | 平均 | | | | | | 4.104 | |
| | 最大 | | | | | | 8.892 | |
| 最小 | | | | | | 2.052 | | |
| 昭和 41年 | 平 | 1 ~ 5 | | | | | | |
| | | 6 ~ 10 | | | | | | |
| | 均 | 11 ~ 15 | | | | | | |
| | | 16 ~ 20 | | | | | | |
| | | 21 ~ 25 | | | | | | |
| | | 26 ~ 末日 | | | | | | |
| | 合計 | | | | | | | |
| | 日数 | | | | | | | |
| | 平均 | | | | | | | |
| | 最大 | | | | | | | |
| 最小 | | | | | | | | |

吉野川水系中島揚水機場2号機

| 河川名 | | 吉野川 | | 番号 | 農業用取水口一覧表23 | | | | |
|---------|-------|---------|-------|-------|-------------|---|---|--|--|
| 年度 | 項目 | 月 | 1 | 2 | 3 | 4 | 5 | | |
| | | 昭和36年 | 平均 | 1 ~ 5 | | | | | |
| 6 ~ 10 | | | | | | | | | |
| 11 ~ 15 | | | | | | | | | |
| 16 ~ 20 | | | | | | | | | |
| 21 ~ 25 | | | | | | | | | |
| 26 ~ 末日 | | | | | | | | | |
| 合計 | | | | | | | | | |
| 日数 | | | | | | | | | |
| 平均 | | | | | | | | | |
| 最大 | | | | | | | | | |
| 最小 | | | | | | | | | |
| 昭和37年 | 平均 | | 1 ~ 5 | | | | | | |
| | | 6 ~ 10 | | | | | | | |
| | | 11 ~ 15 | | | | | | | |
| | | 16 ~ 20 | | | | | | | |
| | | 21 ~ 25 | | | | | | | |
| | | 26 ~ 末日 | | | | | | | |
| | 合計 | | | | | | | | |
| | 日数 | | | | | | | | |
| | 平均 | | | | | | | | |
| | 最大 | | | | | | | | |
| | 最小 | | | | | | | | |
| | 昭和38年 | 平均 | 1 ~ 5 | | | | | | |
| 6 ~ 10 | | | | | | | | | |
| 11 ~ 15 | | | | | | | | | |
| 16 ~ 20 | | | | | | | | | |
| 21 ~ 25 | | | | | | | | | |
| 26 ~ 末日 | | | | | | | | | |
| 合計 | | | | | | | | | |
| 日数 | | | | | | | | | |
| 平均 | | | | | | | | | |
| 最大 | | | | | | | | | |
| 最小 | | | | | | | | | |

(单位 m^3/d)

| 管理者 | 位置 | | | | | |
|-----------|-----------|-----------|-----------|---------|----|----|
| 6 | 7 | 8 | 9 | 10 | 11 | 12 |
| | 58,892 | 58,482 | 48,017 | | | |
| | 52,326 | 78,797 | 66,100 | | | |
| 4,720 | 75,514 | 87,415 | 79,259 | | | |
| 57,251 | 79,412 | 75,719 | | | | |
| 108,364 | 62,791 | 52,121 | | | | |
| 3,488 | 58,653 | 74,898 | | | | |
| 868,022 | 1,996,596 | 2,211,056 | 887,620 | | | |
| 20 | 31 | 31 | 14 | | | |
| 43,451 | 64,406 | 71,324 | 63,401 | | | |
| 147,744 | 86,184 | 92,340 | 83,106 | | | |
| 3,078 | 24,624 | 36,936 | 50,404 | | | |
| | 17,647 | 65,254 | 80,024 | | | |
| | 36,731 | 93,782 | 74,004 | | | |
| | 57,866 | 57,866 | 75,528 | | | |
| 4,617 | 73,872 | 92,876 | 52,940 | | | |
| 57,251 | 65,849 | 99,647 | 58,482 | | | |
| 79,628 | 44,118 | 85,488 | | | | |
| 69,628 | 1,524,636 | 2,475,564 | 1,579,354 | | | |
| 12 | 31 | 31 | 22 | | | |
| 57,802 | 49,180 | 79,857 | 69,516 | | | |
| 79,628 | 73,872 | 126,168 | 120,020 | | | |
| 3,078 | 10,260 | 36,936 | 18,468 | | | |
| | 51,710 | 97,265 | 64,022 | 44,323 | | |
| 12,312 | 79,412 | 48,017 | 29,959 | 44,323 | | |
| 5,951 | 73,872 | 44,323 | 13,543 | | | |
| 61,560 | 81,670 | 57,251 | 41,245 | | | |
| 98,090 | 60,329 | 66,690 | 11,081 | | | |
| 75,719 | 77,976 | 29,241 | 44,323 | | | |
| 1,218,909 | 2,202,822 | 1,743,173 | 1,020,870 | 443,232 | | |
| 21 | 31 | 31 | 30 | 9 | | |
| 58,043 | 71,059 | 56,231 | 34,029 | 49,248 | | |
| 124,967 | 92,340 | 118,811 | 92,340 | 55,404 | | |
| 1,231 | 43,092 | 12,312 | 25,855 | 55,404 | | |

吉野川水系中島揚水機場2号機

| 河川名 | | 吉野川 | | 番号 | 農業用取水口一覽表23 | | | | |
|---------|----|---------|----|-------|-------------|---|---|--|--|
| 年度 | 項目 | 月 | 1 | 2 | 3 | 4 | 5 | | |
| | | 昭和39年 | 平均 | 1 ~ 5 | | | | | |
| 6 ~ 10 | | | | | | | | | |
| 11 ~ 15 | | | | | | | | | |
| 16 ~ 20 | | | | | | | | | |
| 21 ~ 25 | | | | | | | | | |
| 26 ~ 末日 | | | | | | | | | |
| 合計 | | | | | | | | | |
| 日数 | | | | | | | | | |
| 平均 | | | | | | | | | |
| 最大 | | | | | | | | | |
| 最小 | | | | | | | | | |
| 昭和40年 | 平均 | 1 ~ 5 | | | | | | | |
| | | 6 ~ 10 | | | | | | | |
| | | 11 ~ 15 | | | | | | | |
| | | 16 ~ 20 | | | | | | | |
| | | 21 ~ 25 | | | | | | | |
| | | 26 ~ 末日 | | | | | | | |
| | 合計 | | | | | | | | |
| | 日数 | | | | | | | | |
| | 平均 | | | | | | | | |
| | 最大 | | | | | | | | |
| 最小 | | | | | | | | | |
| 昭和41年 | 平均 | 1 ~ 5 | | | | | | | |
| | | 6 ~ 10 | | | | | | | |
| | | 11 ~ 15 | | | | | | | |
| | | 16 ~ 20 | | | | | | | |
| | | 21 ~ 25 | | | | | | | |
| | | 26 ~ 末日 | | | | | | | |
| | 合計 | | | | | | | | |
| | 日数 | | | | | | | | |
| | 平均 | | | | | | | | |
| | 最大 | | | | | | | | |
| 最小 | | | | | | | | | |

吉野川水系三好南岸揚水機場

| 河川名 | | 吉野川 | | 番号 | 農業用取水口一覽表 29~30 | | | | |
|-------|-------|-------|-----|-----|-----------------|---|---|--|--|
| 年度 | 項目 | 月 | 1 | 2 | 3 | 4 | 5 | | |
| | | 昭和38年 | 平均 | 1~5 | | | | | |
| 6~10 | | | | | | | | | |
| 11~15 | | | | | | | | | |
| 16~20 | | | | | | | | | |
| 21~25 | | | | | | | | | |
| 26~末日 | | | | | | | | | |
| 合計 | 合計 | | | | | | | | |
| | 日数 | | | | | | | | |
| | 平均 | | | | | | | | |
| | 最大 | | | | | | | | |
| | 最小 | | | | | | | | |
| 昭和39年 | 平均 | | 1~5 | | | | | | |
| | | 6~10 | | | | | | | |
| | | 11~15 | | | | | | | |
| | | 16~20 | | | | | | | |
| | | 21~25 | | | | | | | |
| | | 26~末日 | | | | | | | |
| | 合計 | 合計 | | | | | | | |
| | | 日数 | | | | | | | |
| | | 平均 | | | | | | | |
| | | 最大 | | | | | | | |
| | | 最小 | | | | | | | |
| | 昭和40年 | 平均 | 1~5 | | | | | | |
| 6~10 | | | | | | | | | |
| 11~15 | | | | | | | | | |
| 16~20 | | | | | | | | | |
| 21~25 | | | | | | | | | |
| 26~末日 | | | | | | | | | |
| 合計 | | 合計 | | | | | | | |
| | | 日数 | | | | | | | |
| | | 平均 | | | | | | | |
| | | 最大 | | | | | | | |
| | | 最小 | | | | | | | |

(単位 m^3/d)

| 管理者 | 位置 | | | | | |
|---------|-----------|-----------|---------|----|----|----|
| 6 | 7 | 8 | 9 | 10 | 11 | 12 |
| | 7.272 | 32,724 | 7.272 | | | |
| | 7.272 | 17,453 | 25,452 | | | |
| | 17,453 | 0 | | | | |
| 10,918 | 17,453 | 0 | | | | |
| 18,907 | 37,087 | 13,896 | | | | |
| 27,634 | 38,784 | 0 | | | | |
| 243,612 | 665,388 | 316,332 | 61,812 | | | |
| 11 | 31 | 31 | 6 | | | |
| 22,146 | 31,141 | 10,204 | 10,302 | | | |
| 43,632 | 50,904 | 36,360 | 25,452 | | | |
| 7,272 | 3,636 | 18,180 | 18,180 | | | |
| | 54,540 | 24,725 | 19,634 | | | |
| | 49,450 | 4,363 | 21,816 | | | |
| 43,632 | 33,451 | 50,177 | 29,088 | | | |
| 58,903 | 32,724 | 52,358 | 36,360 | | | |
| 57,449 | 47,995 | 26,179 | | | | |
| 13,817 | 21,816 | 9,090 | | | | |
| 738,108 | 1,221,696 | 843,552 | 534,492 | | | |
| 17 | 31 | 31 | 20 | | | |
| 43,418 | 39,409 | 27,211 | 26,725 | | | |
| 69,084 | 69,084 | 69,084 | 43,632 | | | |
| 7,272 | 18,180 | 21,816 | 18,180 | | | |
| | 4,363 | 40,723 | 53,813 | | | |
| | 0 | 34,178 | 38,542 | | | |
| 39,996 | 23,998 | 55,994 | 4,848 | | | |
| 58,903 | 26,179 | 56,722 | | | | |
| 55,267 | 23,998 | 72,720 | | | | |
| 33,451 | 24,846 | 69,084 | | | | |
| 818,100 | 541,764 | 1,716,192 | 476,316 | | | |
| 17 | 31 | 31 | 13 | | | |
| 48,124 | 17,476 | 55,361 | 36,640 | | | |
| 61,812 | 47,268 | 79,992 | 76,356 | | | |
| 21,816 | 10,908 | 14,544 | 14,544 | | | |

10. 上水道、用水半旬取水量資料

- A) 上水道用水半旬取水量一覽表…………… 435
- B) " 資料…………… 438

上水道半旬取水量一覽表

| 観測市町村 | 県名 | 所在地 | 調査期間 | 備考 |
|--------------|----|--------------|------------------|----|
| 第4水源地(第十堤外地) | 徳島 | 徳島市 | S 38.1~ 40.12 | |
| 鳴門市 | " | 鳴門市 | 37.12 42.9 | |
| 新居浜市 | 愛媛 | 新居浜市 | 40.1~ 41.9 | |
| 伊予三島市・川文江市共同 | " | 伊予三島市 | 40.1~ 40.12 | |
| 引田町 | 香川 | 香川県大川郡引田町川股 | 38.1~ 40.12 | |
| 白鳥町 | " | " " 白鳥町 | 37.1~ 40.12 | |
| 大内町(横内水源) | " | " " 大内町横内 | 39.1~ 41.12 | |
| 大川町 | " | " " 大川町 | 37.1~ 41.12 | |
| 長尾町(第1) | " | " " 長尾町 | 32.1~ 41.9 | |
| "(第2) | " | " " " | 33.6~ 41.8 | |
| 志度町 | " | " " 志度町 | 40.1~ 40.12 | |
| 牟礼町 | " | " 木田郡牟礼町 | 38.4~ 40.12 | |
| 高松市(新川水源) | " | " 高松市新田町 | 40.2~ 40.12 | |
| "(内場水源) | " | " 香川郡香川町岩崎橋 | 32.11~ 41.4 | |
| "(立満地水源) | " | " " 立満池 | 36.8~ 39.10 | |
| "(御殿水源) | " | " 高松市鶴市町 | 31.1~ 40.12 | |
| "(香東川水源) | " | " " 香西本町 | 31.1~ 40.12 | |
| "(奥池水源) | " | " " 西春日町 | 38.1~ 39.10 | |
| "(本津川) | " | " 高松市香西町 | 34.1~ 40.12 | |
| 綾南町(上川原) | " | " 綾歌郡綾南町滝宮 | 37.1~ 41.12 | |
| 坂出市(第1) | " | " 飯山町坂本 | 31.1~ 40.12 | |
| "(第2) | " | " 坂出市府中町本村 | 36.8~ 40.12 | |
| 宇多津町 | " | " 綾歌郡宇多津町 | 38.1~ 40.12 | |
| 丸亀市(第1) | " | " 丸亀市土居町清水 | 30.1~ 41.12 | |
| "(第2) | " | " " | 38.4~ 41.12 | |
| 琴平市(第3) | " | " 仲多度郡琴平町 | 39.1~ 41.12 | |
| 普通寺市 | " | " 普通寺市与北町中川原 | 30.1~ 41.12 | |

| 観測市町村 | 県名 | 所在地 | 調査期間 | 備考 |
|----------|----|-----------|------------------|----|
| 詫間町(下高瀬) | 香川 | 香川県三豊郡詫間町 | S 39.1~ 41.12 | |
| 豊中町(第1) | " | " " 豊中町本山 | 37.1~ 41.12 | |
| " (第2) | " | " " " | 39.6~ 41.12 | |
| 観音音市 | " | " 観音寺市茂木町 | 31.1~ 41.4 | |

(注) 取水量半旬算出の方法

1. 取水量については日総量 ($\frac{m^3}{day}$) より半旬平均取水量を算出した。
2. 合計は日総の集計
日数は取水稼働日数
平均は合計総量を日数で除したもの。
最大、最小は日総量の月中における最大、最小値
3. 番号
番号は各一覧表の番号を付した。
なお一覧表に出ていないものについては無記入とした。
4. その他
以上の取水量日総実績は国土調査課に保存されている。
なお報告書にのせてない短期間の資料も合せ保存してある。

吉野川水系徳島市上水道（第四水源地）

| 河川名 | | 吉野川 | 番号 | 徳島県上水道地区一覧表 1 | | | |
|-------|---------|---------|---------|---------------|---------|---------|---|
| 年度 | 項目 | 月 | 1 | 2 | 3 | 4 | 5 |
| | | 昭和38年 | | | | | |
| 平 | 1 ~ 5 | 8.722 | 9.386 | 8.862 | 9.096 | 9.354 | |
| | 6 ~ 10 | 9.684 | 9.576 | 8.540 | 8.738 | 9.592 | |
| | 11 ~ 15 | 9.874 | 9.498 | 8.584 | 8.960 | 9.706 | |
| | 16 ~ 20 | 10.236 | 9.352 | 8.988 | 9.268 | 10.406 | |
| | 21 ~ 25 | 8.682 | 8.888 | 8.690 | 9.162 | 10.188 | |
| | 26 ~ 末日 | 9.098 | 9.133 | 8.630 | 9.678 | 10.807 | |
| 均 | 合計 | 290.580 | 260.900 | 270.100 | 274.510 | 311.070 | |
| 日 | 数 | 31 | 28 | 31 | 30 | 31 | |
| 平 | 均 | 9.374 | 9.318 | 8.713 | 9.150 | 10.035 | |
| 最 | 大 | 11.000 | 10.580 | 9.570 | 11.000 | 11.000 | |
| 最 | 小 | 7.340 | 7.920 | 7.590 | 8.120 | 8.660 | |
| 昭和39年 | | | | | | | |
| 平 | 1 ~ 5 | 11.000 | 11.000 | 11.000 | 11.000 | 11.000 | |
| | 6 ~ 10 | 11.000 | 11.000 | 11.000 | 11.000 | 11.000 | |
| | 11 ~ 15 | 11.000 | 11.000 | 11.000 | 11.000 | 11.000 | |
| | 16 ~ 20 | 11.000 | 11.000 | 11.000 | 11.000 | 11.000 | |
| | 21 ~ 25 | 11.000 | 11.000 | 11.000 | 11.000 | 11.000 | |
| | 26 ~ 末日 | 11.000 | 11.000 | 11.000 | 11.000 | 11.000 | |
| 均 | 合計 | 341.000 | 319.000 | 341.000 | 330.000 | 341.000 | |
| 日 | 数 | 31 | 29 | 31 | 30 | 31 | |
| 平 | 均 | 11.000 | 11.000 | 11.000 | 11.000 | 11.000 | |
| 最 | 大 | 11.000 | 11.000 | 11.000 | 11.000 | 11.000 | |
| 最 | 小 | 11.000 | 11.000 | 11.000 | 11.000 | 11.000 | |
| 昭和40年 | | | | | | | |
| 平 | 1 ~ 5 | 18.972 | 18.240 | 19.184 | 19.174 | 19.576 | |
| | 6 ~ 10 | 19.702 | 18.956 | 19.566 | 19.870 | 20.168 | |
| | 11 ~ 15 | 17.742 | 19.788 | 19.820 | 19.336 | 20.376 | |
| | 16 ~ 20 | 17.098 | 19.596 | 20.066 | 19.628 | 20.254 | |
| | 21 ~ 25 | 17.106 | 19.580 | 19.810 | 19.532 | 21.126 | |
| | 26 ~ 末日 | 19.198 | 19.717 | 19.257 | 19.200 | 19.937 | |
| 均 | 合計 | 568.290 | 539.950 | 607.770 | 583.700 | 627.120 | |
| 日 | 数 | 31 | 28 | 31 | 30 | 31 | |
| 平 | 均 | 18.332 | 19.284 | 19.605 | 19.457 | 20.230 | |
| 最 | 大 | 23.660 | 21.550 | 22.120 | 20.470 | 23.810 | |
| 最 | 小 | 16.260 | 17.110 | 18.570 | 18.610 | 16.040 | |

(単位 m^3/d)

| 管理者 | 徳島市 | | 位置 | 徳島市 | | |
|--------|--------|--------|--------|--------|--------|--------|
| 6 | 7 | 8 | 9 | 10 | 11 | 12 |
| 10864 | 11000 | 11000 | 11000 | 11000 | 11000 | 11000 |
| 10844 | 11000 | 11000 | 11000 | 11000 | 11000 | 11000 |
| 10860 | 11000 | 11000 | 11000 | 11000 | 11000 | 11000 |
| 11000 | 11000 | 11000 | 11000 | 11000 | 11000 | 11000 |
| 11000 | 11000 | 11000 | 11000 | 11000 | 11000 | 11000 |
| 11000 | 11000 | 11000 | 11000 | 11000 | 11000 | 11000 |
| 327840 | 341000 | 341000 | 330000 | 341000 | 330000 | 341000 |
| 30 | 31 | 31 | 30 | 31 | 30 | 31 |
| 10928 | 11000 | 11000 | 11000 | 11000 | 11000 | 11000 |
| 11000 | 11000 | 11000 | 11000 | 11000 | 11000 | 11000 |
| 10400 | 11000 | 11000 | 11000 | 11000 | 11000 | 11000 |
| 11000 | 22246 | 24032 | 23638 | 22154 | 21060 | 20258 |
| 11000 | 21300 | 23656 | 23844 | 21112 | 21482 | 20184 |
| 11000 | 22070 | 26172 | 23526 | 21260 | 20774 | 18192 |
| 11000 | 22868 | 25406 | 22952 | 20930 | 20406 | 19500 |
| 11000 | 22642 | 24522 | 22504 | 21056 | 20426 | 18748 |
| 11000 | 24015 | 23582 | 21468 | 21530 | 21506 | 19772 |
| 330000 | 699720 | 760430 | 689660 | 661740 | 628270 | 603040 |
| 30 | 31 | 31 | 30 | 31 | 30 | 31 |
| 11000 | 22572 | 24530 | 22989 | 21346 | 20942 | 19453 |
| 11000 | 26250 | 28270 | 26950 | 22820 | 22760 | 22400 |
| 11000 | 17750 | 19350 | 20820 | 20470 | 19720 | 17780 |
| 21182 | 21482 | 26858 | 25600 | 22540 | 21340 | 20820 |
| 20888 | 23918 | 24902 | 22246 | 22148 | 21132 | 20456 |
| 20908 | 24290 | 26832 | 20292 | 23036 | 21604 | 20300 |
| 20798 | 23450 | 28192 | 24070 | 22270 | 20552 | 20316 |
| 21914 | 23914 | 29148 | 25210 | 21388 | 20416 | 20516 |
| 21784 | 26968 | 25780 | 24836 | 22432 | 20564 | 21495 |
| 637370 | 747080 | 834340 | 711270 | 691500 | 628040 | 641010 |
| 30 | 31 | 31 | 30 | 31 | 30 | 31 |
| 21246 | 24099 | 26914 | 23709 | 22306 | 20935 | 20678 |
| 23900 | 27340 | 30300 | 32210 | 25860 | 23280 | 23450 |
| 19410 | 20210 | 22130 | 18480 | 20010 | 20010 | 19810 |

吉野川水系鳴門市上水道

| 河川名 | | 吉野川 | 番号 | 徳島県上水道地区5 | | | |
|---------|-------|---------|---------|-----------|---------|---------|---------|
| 年度 | 項目 | 月 | 1 | 2 | 3 | 4 | 5 |
| | | 昭和37年 | 平均 | 1 ~ 5 | | | |
| 6 ~ 10 | | | | | | | |
| 11 ~ 15 | | | | | | | |
| 16 ~ 20 | | | | | | | |
| 21 ~ 25 | | | | | | | |
| 26 ~ 末日 | | | | | | | |
| 合計 | | | | | | | |
| 日数 | | | | | | | |
| 平均 | | | | | | | |
| 最大 | | | | | | | |
| 最小 | | | | | | | |
| 昭和38年 | 平均 | 1 ~ 5 | 4.936.6 | 5,411.0 | 5,191.0 | 5,721.6 | 5,661.6 |
| | | 6 ~ 10 | 4,815.6 | 5,342.8 | 5,510.8 | 5,828.4 | 5,782.0 |
| | | 11 ~ 15 | 5,203.6 | 5,258.6 | 5,578.4 | 5,737.6 | 6,176.0 |
| | | 16 ~ 20 | 5,248.4 | 5,110.6 | 5,614.6 | 5,927.0 | 7,348.0 |
| | | 21 ~ 25 | 5,433.8 | 5,426.6 | 5,852.4 | 5,765.8 | 7,157.0 |
| | | 26 ~ 末日 | 5,806.3 | 5,350.0 | 5,838.6 | 5,935.8 | 7,143.0 |
| | 合計 | 163,528 | 148,798 | 173,768 | 174,581 | 203,481 | |
| | 日数 | 31 | 28 | 31 | 30 | 31 | |
| | 平均 | 5,275.0 | 5,314.2 | 5,605.4 | 5,819.3 | 6,563.9 | |
| | 最大 | 6,905 | 5,858 | 6,325 | 6,291 | 8,121 | |
| 最小 | 3,835 | 4,374 | 4,997 | 5,411 | 5,291 | | |
| 昭和39年 | 平均 | 1 ~ 5 | 7,311.2 | 6,269.8 | 8,218.0 | 8,290.4 | 8,025.4 |
| | | 6 ~ 10 | 8,028.2 | 7,637.8 | 7,861.6 | 8,104.8 | 8,444.8 |
| | | 11 ~ 15 | 7,865.4 | 8,263.2 | 8,224.2 | 8,556.6 | 8,318.6 |
| | | 16 ~ 20 | 7,883.0 | 3,913.4 | 8,145.2 | 8,675.0 | 8,572.0 |
| | | 21 ~ 25 | 7,843.6 | 7,865.8 | 7,840.6 | 4,288.8 | 8,498.0 |
| | | 26 ~ 末日 | 7,539.1 | 7,757.0 | 8,154.0 | 7,993.4 | 8,284.1 |
| | 合計 | 239,992 | 227,778 | 249,291 | 249,545 | 258,004 | |
| | 日数 | 31 | 29 | 31 | 30 | 31 | |
| | 平均 | 7,741.6 | 7,854.4 | 8,041.6 | 8,318.1 | 8,322.7 | |
| | 最大 | 8,555 | 8,591 | 8,818 | 8,961 | 8,955 | |
| 最小 | 6,008 | 7,184 | 7,129 | 7,746 | 7,322 | | |

(単位 m³/d)

| 管 理 者 | 鳴 門 市 | | 位 置 | 鳴 門 市 | | |
|---------|---------|---------|---------|---------|---------|---------|
| 6 | 7 | 8 | 9 | 10 | 11 | 12 |
| | | | | | | 5,459.0 |
| | | | | | | 5,764.0 |
| | | | | | | 4,929.8 |
| | | | | | | 5,386.8 |
| | | | | | | 5,382.0 |
| | | | | | | 5,588.5 |
| | | | | | | 168,140 |
| | | | | | | 31 |
| | | | | | | 5,423.8 |
| | | | | | | 6,332 |
| | | | | | | 3,765 |
| 6,998.6 | 7,494.4 | 8,463.4 | 8,311.6 | 7,819.6 | 7,926.2 | 7,998.0 |
| 7,187.6 | 7,892.4 | 7,910.6 | 8,041.8 | 7,854.2 | 7,776.6 | 7,651.6 |
| 6,872.6 | 8,134.2 | 8,529.0 | 7,779.2 | 7,940.4 | 7,659.4 | 7,739.6 |
| 5,457.0 | 8,464.8 | 8,254.0 | 7,956.2 | 7,956.2 | 7,620.6 | 7,858.8 |
| 7,701.6 | 8,465.6 | 8,261.4 | 7,905.8 | 7,810.4 | 7,837.0 | 7,690.0 |
| 7,468.6 | 8,368.8 | 8,290.6 | 8,018.8 | 7,792.8 | 7,596.0 | 7,960.5 |
| 218,430 | 252,475 | 256,836 | 240,225 | 243,661 | 232,079 | 242,483 |
| 30 | 31 | 31 | 30 | 31 | 30 | 31 |
| 7,281.0 | 8,144.3 | 8,285.0 | 8,007.5 | 7,860.0 | 7,735.9 | 7,822.0 |
| 8,349 | 9,243 | 8,777 | 8,629 | 8,474 | 8,284 | 8,488 |
| 6,340 | 7,102 | 6,998 | 7,168 | 6,924 | 6,811 | 7,095 |
| 8,173.8 | 9,379.4 | 9,469.4 | 9,470.6 | 8,244.8 | 8,244.8 | 8,832.4 |
| 8,481.8 | 9,413.2 | 9,536.6 | 9,277.2 | 8,802.0 | 9,066.6 | 9,207.4 |
| 8,433.8 | 9,372.6 | 9,624.6 | 9,453.6 | 9,215.6 | 9,536.2 | 9,073.6 |
| 8,563.6 | 9,057.2 | 9,520.8 | 9,366.6 | 8,487.6 | 8,696.2 | 8,831.6 |
| 8,364.4 | 8,800.8 | 9,278.8 | 8,578.6 | 7,663.6 | 7,365.8 | 7,575.8 |
| 8,555.2 | 9,475.3 | 9,470.6 | 9,154.2 | 9,069.0 | 8,700.8 | 8,263.1 |
| 252,913 | 287,968 | 293,975 | 276,504 | 269,986 | 258,052 | 272,683 |
| 30 | 31 | 31 | 30 | 31 | 30 | 31 |
| 8,030.4 | 9,289.2 | 9,483.0 | 9,216.8 | 8,709.2 | 8,601.7 | 8,796.2 |
| 9,014 | 9,703 | 9,824 | 9,670 | 9,752 | 10,000 | 9,778 |
| 8,015 | 8,200 | 8,740 | 7,627 | 7,226 | 6,409 | 6,668 |

| 吉野川水系鳴門市上水道 | | | | | | | |
|-------------|----|---------|----------|----------|----------|----------|----------|
| 河川名 | | 吉野川 | | 番号 | " | | |
| 年度 | 項目 | 月 | 1 | 2 | 3 | 4 | 5 |
| | | 昭 | 平 | 1 ~ 5 | 6,315.0 | 8,815.4 | 8,786.2 |
| | | 6 ~ 10 | 7,569.2 | 9,063.8 | 8,928.2 | 9,329.0 | 9,298.8 |
| | | 11 ~ 15 | 8,770.6 | 8,914.2 | 8,847.0 | 9,183.6 | 9,464.2 |
| | | 16 ~ 20 | 8,839.0 | 9,132.4 | 8,857.6 | 9,244.4 | 9,210.2 |
| 和 | 均 | 21 ~ 25 | 8,807.2 | 8,749.2 | 9,039.0 | 7,825.6 | 9,602.2 |
| | | 26 ~ 末日 | 9,085.0 | 8,889.0 | 9,066.8 | 9,616.8 | 9,127.8 |
| 40 | 合計 | | 25,701.5 | 25,004.2 | 27,669.1 | 27,769.6 | 28,800.8 |
| | 日数 | | 31 | 28 | 31 | 30 | 31 |
| 年 | 平均 | | 8,290.8 | 8,065.8 | 8,925.5 | 9,256.5 | 9,290.5 |
| | 最大 | | 9,424 | 9,537 | 9,340 | 9,883 | 9,870 |
| | 最小 | | 5,879 | 8,415 | 8,448 | 6,768 | 7,942 |
| 昭 | 平 | 1 ~ 5 | 8,049.0 | 8,299.6 | 8,269.4 | 8,125.0 | 8,022.2 |
| | | 6 ~ 10 | 8,160.8 | 8,264.6 | 8,223.2 | 8,641.8 | 8,020.4 |
| | | 11 ~ 15 | 8,408.8 | 8,194.6 | 8,166.8 | 7,662.0 | 8,534.0 |
| | | 16 ~ 20 | 8,026.4 | 8,142.0 | 7,801.2 | 7,402.0 | 8,317.6 |
| 和 | 均 | 21 ~ 25 | 8,540.2 | 8,419.0 | 8,235.0 | 8,395.6 | 8,096.4 |
| | | 26 ~ 末日 | 8,464.0 | 8,202.6 | 8,063.5 | 8,151.2 | 8,266.0 |
| 41 | 合計 | | 25,671.0 | 23,120.7 | 25,185.9 | 24,192.3 | 25,454.9 |
| | 日数 | | 31 | 28 | 31 | 30 | 31 |
| 年 | 平均 | | 8,280.9 | 8,257.3 | 8,124.4 | 8,064.1 | 8,211.2 |
| | 最大 | | 9,253 | 8,686 | 8,721 | 8,833 | 10,000 |
| | 最小 | | 7,169 | 7,448 | 7,064 | 6,291 | 7,391 |
| 昭 | 平 | 1 ~ 5 | 6,425.0 | 6,573.8 | 5,158.8 | 7,004.6 | 7,075.8 |
| | | 6 ~ 10 | 6,548.4 | 6,526.8 | 7,478.4 | 7,033.4 | 6,859.4 |
| | | 11 ~ 15 | 6,574.4 | 6,407.4 | 7,274.2 | 7,069.6 | 7,535.2 |
| | | 16 ~ 20 | 7,336.6 | 6,772.4 | 7,185.8 | 6,920.2 | 7,569.0 |
| 和 | 均 | 21 ~ 25 | 7,049.6 | 6,904.4 | 7,456.8 | 7,139.4 | 7,581.2 |
| | | 26 ~ 末日 | 6,850.6 | 6,976.3 | 7,172.6 | 6,922.2 | 7,829.0 |
| 42 | 合計 | | 21,073.8 | 18,685.3 | 21,880.6 | 21,044.7 | 23,007.7 |
| | 日数 | | 31 | 28 | 31 | 30 | 31 |
| 年 | 平均 | | 8,798.0 | 6,673.3 | 7,058.2 | 7,014.9 | 7,421.8 |
| | 最大 | | 7,944 | 7,478 | 7,975 | 7,893 | 8,465 |
| | 最小 | | 5,840 | 5,914 | 5,033 | 5,988 | 6,475 |

(単位 m^3/d)

| 管理者 | " | | 位置 | " | | |
|---------|---------|---------|---------|---------|---------|---------|
| 6 | 7 | 8 | 9 | 10 | 11 | 12 |
| 9529.4 | 9626.0 | 9653.2 | 8862.2 | 8768.0 | 8393.8 | 8713.2 |
| 9555.0 | 9590.8 | 9417.2 | 8335.8 | 8226.4 | 7445.4 | 8756.8 |
| 9559.0 | 9605.6 | 9846.4 | 7577.6 | 8432.0 | 8148.8 | 9064.8 |
| 9549.2 | 9133.6 | 9288.8 | 8290.8 | 8232.0 | 8408.0 | 8588.4 |
| 9399.8 | 9528.6 | 8241.8 | 8530.0 | 7786.8 | 8239.0 | 8544.4 |
| 9566.8 | 9731.8 | 7835.5 | 8786.6 | 8307.3 | 8197.0 | 8403.5 |
| 28579.7 | 29581.4 | 27925.0 | 25191.5 | 25713.0 | 24416.2 | 26875.9 |
| 30 | 31 | 31 | 30 | 31 | 30 | 31 |
| 9526.5 | 9542.3 | 9008.0 | 8397.1 | 8294.5 | 2138.7 | 8669.6 |
| 9815 | 10000 | 9998 | 9897 | 9054 | 8709 | 9986 |
| 9047 | 7414 | 7107 | 6620 | 6735 | 6817 | 7170 |
| 7997.8 | 8956.0 | 8156.8 | 8452.4 | 7415.6 | 7175.6 | 7085.2 |
| 8100.8 | 8489.0 | 8707.4 | 8341.8 | 7220.4 | 7080.6 | 6852.4 |
| 8450.0 | 8807.8 | 8594.4 | 8208.8 | 7317.6 | 7138.4 | 6850.2 |
| 8346.2 | 8715.0 | 8072.2 | 7190.4 | 7699.4 | 7125.8 | 6798.0 |
| 9105.2 | 8986.8 | 7814.6 | 7170.2 | 7294.8 | 7142.8 | 6644.2 |
| 9286.0 | 8748.6 | 8036.1 | 7478.8 | 7089.0 | 6931.6 | 7044.1 |
| 25643.0 | 27226.5 | 25494.4 | 23371.2 | 22727.3 | 21297.4 | 21341.5 |
| 30 | 31 | 31 | 30 | 31 | 30 | 31 |
| 8547.6 | 8782.7 | 8224.0 | 7790.4 | 7331.3 | 7099.1 | 6884.3 |
| 10000 | 10000 | 9321 | 9003 | 8276 | 8041 | 8418 |
| 7264 | 7802 | 6248 | 6385 | 6102 | 6182 | 5922 |
| 8188.0 | 8035.0 | 9057.2 | 8381.4 | | | |
| 8338.2 | 8068.4 | 9493.0 | 8578.4 | | | |
| 8464.8 | 9057.8 | 8736.4 | 7898.0 | | | |
| 8379.4 | 9161.4 | 8439.4 | 7766.2 | | | |
| 8210.8 | 8811.4 | 8202.8 | 8763.6 | | | |
| 8171.8 | 8865.1 | 8717.3 | 9507.6 | | | |
| 24876.5 | 26886.1 | 26990.8 | 25447.6 | | | |
| 30 | 31 | 31 | 30 | | | |
| 8292.1 | 8672.9 | 8706.7 | 8482.5 | | | |
| 9080 | 10000 | 10000 | 10000 | | | |
| 7853 | 7490 | 7519 | 7455 | | | |

新居浜市上水道井戸

| 河川名 | | 番号 | | | | | 愛媛県上水道地区一覧表1～5 | | | | |
|-------|----|-------|---------|---------|---------|---------|----------------|-------|-------|--|--|
| 年度 | 項目 | 月 | | 1 | 2 | 3 | 4 | 5 | | | |
| | | | | 1～5 | 7.746 | 8.414 | 7.640 | 7.898 | 7.620 | | |
| 昭和40年 | 平均 | 6～10 | 7.922 | 8.494 | 7.604 | 7.956 | 7.648 | | | | |
| | | 11～15 | 8.080 | 8.930 | 7.840 | 7.928 | 7.558 | | | | |
| | | 16～20 | 8.294 | 7.584 | 7.550 | 7.898 | 7.832 | | | | |
| | | 21～25 | 8.276 | 7.414 | 7.982 | 8.006 | 7.892 | | | | |
| | | 26～末日 | 8.610 | 7.550 | 7.977 | 7.652 | 7.602 | | | | |
| | | 合計 | 253,250 | 226,830 | 240,940 | 236,690 | 238,360 | | | | |
| | 和均 | 日数 | 31 | 28 | 31 | 30 | 31 | | | | |
| | | 平均 | 8.169 | 8.101 | 7.772 | 7.890 | 7.689 | | | | |
| | | 最大 | 9.000 | 9.140 | 8.200 | 8.440 | 8.400 | | | | |
| | | 最小 | 7.010 | 7.100 | 7.000 | 7.330 | 7.050 | | | | |
| | | | | | | | | | | | |
| 昭和41年 | 平均 | 1～5 | 8.500 | 8.148 | 7.874 | 7.776 | 8.556 | | | | |
| | | 6～10 | 8.790 | 7.746 | 8.010 | 7.956 | 8.878 | | | | |
| | | 11～15 | 8.374 | 7.644 | 8.268 | 8.142 | 8.648 | | | | |
| | | 16～20 | 8.314 | 7.740 | 8.190 | 8.336 | 8.746 | | | | |
| | | 21～25 | 8.466 | 7.908 | 8.152 | 8.642 | 7.812 | | | | |
| | | 26～末日 | 8.293 | 7.450 | 8.195 | 8.858 | 8.833 | | | | |
| | 和均 | 合計 | 261,980 | 218,280 | 251,640 | 248,550 | 266,540 | | | | |
| | | 日数 | 31 | 28 | 31 | 30 | 31 | | | | |
| | | 平均 | 8.451 | 7.796 | 8.117 | 8.285 | 8.588 | | | | |
| | | 最大 | 10,570 | 8.400 | 9.050 | 9.290 | 10,170 | | | | |
| 最小 | | 7,750 | 7,190 | 7,580 | 6,320 | 6,910 | | | | | |
| 昭和42年 | 平均 | 1～5 | | | | | | | | | |
| | | 6～10 | | | | | | | | | |
| | | 11～15 | | | | | | | | | |
| | | 16～20 | | | | | | | | | |
| | | 21～25 | | | | | | | | | |
| | | 26～末日 | | | | | | | | | |
| | 和均 | 合計 | | | | | | | | | |
| | | 日数 | | | | | | | | | |
| | | 平均 | | | | | | | | | |
| | | 最大 | | | | | | | | | |
| 最小 | | | | | | | | | | | |

| " 上水道井戸 | | | | | | | |
|---------|-------|---------|---------|----------|----------|----------|-------|
| 河川名 | | 番号 | | №6~7 | | | |
| 年度 | 項目 | 月 | | | | | |
| | | 1 | 2 | 3 | 4 | 5 | |
| 昭和40年 | 平均 | 1~5 | 2,434 | 2,522 | 2,459 | 2,513 | 2,488 |
| | | 6~10 | 2,464 | 2,462 | 2,419 | 2,449 | 2,596 |
| | | 11~15 | 2,455 | 2,510 | 2,548 | 2,384 | 2,537 |
| | | 16~20 | 2,531 | 2,468 | 2,370 | 2,452 | 2,607 |
| | | 21~25 | 2,537 | 2,498 | 2,371 | 2,493 | 2,698 |
| | | 26~末日 | 2,517 | 2,452 | 2,518 | 2,367 | 2,440 |
| | 合計 | 7,720.8 | 6,966.6 | 7,594.1 | 7,329.3 | 7,926.5 | |
| | 日数 | 31 | 28 | 31 | 30 | 31 | |
| | 平均 | 2,491 | 2,488 | 2,450 | 2,443 | 2,557 | |
| | 最大 | 2,592 | 2,613 | 2,700 | 2,748 | 2,837 | |
| 最小 | 2,310 | 2,355 | 2,063 | 2,109 | 2,322 | | |
| 昭和41年 | 平均 | 1~5 | 2,745 | 2,880 | 3,258 | 3,373 | 3,407 |
| | | 6~10 | 2,788 | 2,951 | 3,280 | 3,310 | 3,446 |
| | | 11~15 | 2,830 | 3,117 | 3,462 | 3,176 | 3,439 |
| | | 16~20 | 2,924 | 3,151 | 3,275 | 3,410 | 3,568 |
| | | 21~25 | 2,946 | 3,133 | 3,295 | 3,427 | 3,340 |
| | | 26~末日 | 2,975 | 3,244 | 3,334 | 3,444 | 3,587 |
| | 合計 | 8,902.3 | 8,589.3 | 10,284.6 | 10,070.1 | 10,751.9 | |
| | 日数 | 31 | 28 | 31 | 30 | 31 | |
| | 平均 | 2,872 | 3,068 | 3,312 | 3,357 | 3,468 | |
| | 最大 | 3,198 | 3,350 | 3,551 | 3,572 | 3,674 | |
| 最小 | 2,593 | 2,180 | 3,039 | 3,101 | 3,081 | | |
| 昭和42年 | 平均 | 1~5 | | | | | |
| | | 6~10 | | | | | |
| | | 11~15 | | | | | |
| | | 16~20 | | | | | |
| | | 21~25 | | | | | |
| | | 26~末日 | | | | | |
| | 合計 | | | | | | |
| | 日数 | | | | | | |
| | 平均 | | | | | | |
| | 最大 | | | | | | |
| 最小 | | | | | | | |

| " 上水道井戸 | | | | | | | |
|---------|-------|---------|---------|---------|---------|---------|-------|
| 河川名 | | 番号 | | 8 | | | |
| 年度 | 項目 | 月 | | | | | |
| | | 1 | 2 | 3 | 4 | 5 | |
| 昭和40年 | 平均 | 1 ~ 5 | 1,785 | 1,745 | 1,917 | 1,813 | 2,723 |
| | | 6 ~ 10 | 1,802 | 1,826 | 2,065 | 1,797 | 2,717 |
| | | 11 ~ 15 | 1,769 | 1,746 | 2,093 | 1,770 | 2,747 |
| | | 16 ~ 20 | 1,839 | 1,705 | 2,017 | 1,818 | 2,881 |
| | | 21 ~ 25 | 1,778 | 1,801 | 2,083 | 1,765 | 2,762 |
| | | 26 ~ 末日 | 1,775 | 1,800 | 2,094 | 2,337 | 2,616 |
| | 合計 | 5,551.5 | 4,951.5 | 6,344.3 | 5,650.0 | 8,684.7 | |
| | 日数 | 31 | 28 | 31 | 30 | 31 | |
| | 平均 | 1,791 | 1,768 | 2,047 | 1,883 | 2,737 | |
| | 最大 | 1,900 | 1,910 | 2,339 | 2,722 | 3,031 | |
| 最小 | 1,620 | 1,460 | 1,660 | 1,445 | 2,290 | | |
| 昭和41年 | 平均 | 1 ~ 5 | 2,717 | 2,724 | 2,652 | 2,605 | 2,684 |
| | | 6 ~ 10 | 2,804 | 2,668 | 2,636 | 2,620 | 2,694 |
| | | 11 ~ 15 | 2,668 | 2,692 | 2,692 | 2,616 | 2,696 |
| | | 16 ~ 20 | 2,681 | 2,646 | 2,669 | 2,662 | 2,667 |
| | | 21 ~ 25 | 2,729 | 2,626 | 2,643 | 2,687 | 2,575 |
| | | 26 ~ 末日 | 2,624 | 2,618 | 2,674 | 2,689 | 2,668 |
| | 合計 | 8,374.7 | 7,464.8 | 8,249.8 | 7,937.7 | 8,259.8 | |
| | 日数 | 31 | 28 | 31 | 30 | 31 | |
| | 平均 | 2,702 | 2,666 | 2,661 | 2,647 | 2,664 | |
| | 最大 | 2,842 | 2,794 | 2,752 | 2,810 | 2,805 | |
| 最小 | 2,232 | 2,531 | 2,509 | 2,524 | 2,446 | | |
| 昭和42年 | 平均 | 1 ~ 5 | | | | | |
| | | 6 ~ 10 | | | | | |
| | | 11 ~ 15 | | | | | |
| | | 16 ~ 20 | | | | | |
| | | 21 ~ 25 | | | | | |
| | | 26 ~ 末日 | | | | | |
| | 合計 | | | | | | |
| | 日数 | | | | | | |
| | 平均 | | | | | | |
| | 最大 | | | | | | |
| 最小 | | | | | | | |

“ 上水道井戸

| 河川名 | | 番号 | | 9 | | | |
|-----|----|---------|-------|---------|---------|---------|---------|
| 年度 | 項目 | 月 | 1 | 2 | 3 | 4 | 5 |
| | | 昭 | 平 | 1 ~ 5 | 1,689 | 1,752 | 1,632 |
| 和 | 均 | 6 ~ 10 | 1,659 | 1,729 | 1,669 | 1,694 | 1,754 |
| | | 11 ~ 15 | 1,667 | 1,719 | 1,630 | 1,585 | 1,770 |
| | | 16 ~ 20 | 1,662 | 1,661 | 1,625 | 1,768 | 1,781 |
| | | 21 ~ 25 | 1,681 | 1,677 | 1,692 | 1,714 | 1,723 |
| | | 26 ~ 末日 | 1,662 | 1,672 | 1,696 | 1,726 | 1,729 |
| | | 40 | 合計 | 5,175.8 | 4,769.9 | 5,141.9 | 5,095.4 |
| 年 | 日数 | 31 | 28 | 31 | 30 | 31 | |
| | 平均 | 1,670 | 1,704 | 1,659 | 1,698 | 1,758 | |
| | 最大 | 1,714 | 1,858 | 1,725 | 1,841 | 1,918 | |
| | 最小 | 1,589 | 1,559 | 1,471 | 1,166 | 1,648 | |
| | 昭 | 平 | 1 ~ 5 | 1,733 | 1,725 | 1,398 | 1,719 |
| 和 | 均 | 6 ~ 10 | 1,727 | 1,695 | 1,701 | 1,732 | 1,716 |
| | | 11 ~ 15 | 1,712 | 1,680 | 1,745 | 1,725 | 1,719 |
| | | 16 ~ 20 | 1,691 | 1,662 | 1,734 | 1,744 | 1,717 |
| | | 21 ~ 25 | 1,715 | 1,693 | 1,731 | 1,735 | 1,735 |
| | | 26 ~ 末日 | 1,682 | 1,645 | 1,720 | 1,767 | 1,747 |
| | | 41 | 合計 | 5,297.8 | 4,720.8 | 5,336.8 | 5,203.7 |
| 年 | 日数 | 31 | 28 | 31 | 30 | 31 | |
| | 平均 | 1,709 | 1,686 | 1,722 | 1,735 | 1,721 | |
| | 最大 | 1,864 | 1,760 | 1,762 | 1,835 | 1,794 | |
| | 最小 | 1,568 | 1,570 | 1,593 | 1,677 | 1,629 | |
| | 昭 | 平 | 1 ~ 5 | | | | |
| 和 | 均 | 6 ~ 10 | | | | | |
| | | 11 ~ 15 | | | | | |
| | | 16 ~ 20 | | | | | |
| | | 21 ~ 25 | | | | | |
| | | 26 ~ 末日 | | | | | |
| | | 年 | 合計 | | | | |
| 日数 | | | | | | | |
| 平均 | | | | | | | |
| 最大 | | | | | | | |
| 最小 | | | | | | | |

吉野川水系 ① 伊予三島市上水道 ② 川之江市上水道 浄水場共同経営

| 河川名 | | 銅山川 | 番号 | 愛媛県上水道地区一覧表番号1.2. | | | | |
|---------|-------|---------|-------|-------------------|---------|---------|---------|---------|
| 年度 | 項目 | 月 | | 1 | 2 | 3 | 4 | 5 |
| | | 昭和40年 | 平均 | 1 ~ 5 | | 6,641 | 7,323 | 7,063 |
| 6 ~ 10 | | | | 6,890 | 7,272 | 5,710 | 6,955 | 7,533 |
| 11 ~ 15 | | | | 6,664 | 7,323 | 6,824 | 7,188 | 7,223 |
| 16 ~ 20 | | | | 6,658 | 7,505 | 6,569 | 7,654 | 7,446 |
| 21 ~ 25 | | | | 6,607 | 7,264 | 6,440 | 7,454 | 8,118 |
| 26 ~ 末日 | | | | 6,657 | 7,561 | 6,457 | 6,922 | 6,517 |
| 年間 | 合計 | | | 206,241 | 205,934 | 201,767 | 215,740 | 228,555 |
| | 日数 | | | 31 | 28 | 31 | 30 | 31 |
| | 平均 | | | 6,673 | 7,355 | 6,509 | 7,351 | 7,366 |
| | 最大 | | | 7,142 | 9,334 | 8,185 | 8,596 | 8,510 |
| | 最小 | | | 5,839 | 6,401 | 3,398 | 4,268 | 5,274 |
| 昭和41年 | 平均 | | 1 ~ 5 | | | | | |
| | | 6 ~ 10 | | | | | | |
| | | 11 ~ 15 | | | | | | |
| | | 16 ~ 20 | | | | | | |
| | | 21 ~ 25 | | | | | | |
| | | 26 ~ 末日 | | | | | | |
| | 年間 | 合計 | | | | | | |
| | | 日数 | | | | | | |
| | | 平均 | | | | | | |
| | | 最大 | | | | | | |
| | | 最小 | | | | | | |
| | 昭和42年 | 平均 | 1 ~ 5 | | | | | |
| 6 ~ 10 | | | | | | | | |
| 11 ~ 15 | | | | | | | | |
| 16 ~ 20 | | | | | | | | |
| 21 ~ 25 | | | | | | | | |
| 26 ~ 末日 | | | | | | | | |
| 年間 | | 合計 | | | | | | |
| | | 日数 | | | | | | |
| | | 平均 | | | | | | |
| | | 最大 | | | | | | |
| | | 最小 | | | | | | |

湊川水系引田町上水道

| 河川名 | | 馬宿川 | | 番号 | 香川県取水口一覧表 対照表 1 | | | |
|-------|-------|-------|-------|-------|-----------------|-------|-------|-----|
| 年度 | 項目 | 月 | | 1 | 2 | 3 | 4 | 5 |
| | | 昭和38年 | 平均 | 1～5 | 676 | 746 | 696 | 892 |
| 6～10 | 710 | | | 724 | 764 | 880 | 784 | |
| 11～15 | 686 | | | 724 | 762 | 842 | 760 | |
| 16～20 | 746 | | | 750 | 824 | 858 | 828 | |
| 21～25 | 740 | | | 774 | 770 | 852 | 760 | |
| 26～末日 | 735 | | | 803 | 818 | 876 | 763 | |
| 合計 | 22200 | | 21000 | 23990 | 26000 | 24000 | | |
| 日数 | 31 | | 28 | 31 | 30 | 31 | | |
| 平均 | 716 | | 750 | 774 | 867 | 774 | | |
| 最大 | 850 | | 840 | 920 | 950 | 950 | | |
| 最小 | 620 | | 650 | 620 | 750 | 650 | | |
| 昭和39年 | 平均 | | 1～5 | 884 | 1,006 | 874 | 950 | 914 |
| | | | 6～10 | 978 | 1,010 | 844 | 1,090 | 862 |
| | | | 11～15 | 862 | 942 | 820 | 1,032 | 908 |
| | | | 16～20 | 858 | 1,038 | 826 | 1,010 | 892 |
| | | 21～25 | 826 | 1,052 | 874 | 1,050 | 1,014 | |
| | | 26～末日 | 827 | 940 | 968 | 1,058 | 1,008 | |
| | 合計 | 27000 | 29000 | 27000 | 31000 | 29000 | | |
| | 日数 | 31 | 29 | 31 | 30 | 31 | | |
| | 平均 | 871 | 1,000 | 871 | 1,033 | 935 | | |
| | 最大 | 1,050 | 1,100 | 1,100 | 1,200 | 1,200 | | |
| 最小 | 700 | 700 | 700 | 750 | 750 | | | |
| 昭和40年 | 平均 | 1～5 | 974 | 1,026 | 1,008 | 1,126 | 1,224 | |
| | | 6～10 | 1,000 | 1,080 | 992 | 1,084 | 1,214 | |
| | | 11～15 | 1,066 | 1,184 | 982 | 1,054 | 1,172 | |
| | | 16～20 | 948 | 1,160 | 970 | 1,258 | 1,280 | |
| | | 21～25 | 980 | 1,182 | 992 | 1,228 | 1,264 | |
| | | 26～末日 | 1,027 | 1,280 | 1,046 | 1,250 | 1,220 | |
| | 合計 | 31000 | 32000 | 31000 | 35000 | 38090 | | |
| | 日数 | 31 | 28 | 31 | 30 | 31 | | |
| | 平均 | 1,000 | 1,142 | 1,000 | 1,167 | 1,129 | | |
| | 最大 | 1,300 | 1,350 | 1,350 | 1,350 | 1,300 | | |
| 最小 | 800 | 900 | 900 | 900 | 900 | | | |

(単位 m^3/d)

| 管理者 | 町長 山本定次郎 | 位置 | 香川県大川郡引田町川股 | | | |
|--------|----------|--------|-------------|--------|--------|--------|
| 6 | 7 | 8 | 9 | 10 | 11 | 12 |
| 800 | 920 | 1,080 | 1,108 | 1,090 | 908 | 880 |
| 876 | 864 | 1,164 | 1,146 | 1,030 | 958 | 948 |
| 816 | 946 | 1,068 | 1,122 | 1,072 | 852 | 872 |
| 846 | 902 | 1,236 | 1,138 | 1,048 | 854 | 840 |
| 822 | 960 | 1,206 | 1,076 | 1,076 | 860 | 858 |
| 840 | 1,208 | 1,205 | 1,210 | 1,070 | 768 | 1,001 |
| 25,000 | 29,000 | 36,000 | 34,000 | 33,000 | 26,000 | 28,000 |
| 30 | 31 | 31 | 30 | 31 | 30 | 31 |
| 833 | 935 | 1,161 | 1,133 | 1,065 | 867 | 903 |
| 950 | 1,150 | 1,300 | 1,300 | 1,150 | 1,100 | 1,100 |
| 790 | 750 | 950 | 850 | 780 | 700 | 750 |
| 1,128 | 1,160 | 1,178 | 620 | 1,140 | 1,266 | 952 |
| 1,126 | 1,240 | 968 | 1,112 | 1,290 | 1,234 | 992 |
| 1,152 | 1,310 | 1,090 | 940 | 1,216 | 912 | 964 |
| 1,136 | 1,254 | 574 | 1,234 | 1,226 | 1,090 | 870 |
| 1,100 | 1,268 | 760 | 1,096 | 1,182 | 1,064 | 902 |
| 1,158 | 1,307 | 858 | 998 | 1,121 | 994 | 1,100 |
| 34,000 | 39,000 | 28,000 | 30,000 | 37,000 | 34,000 | 30,000 |
| 30 | 31 | 31 | 30 | 31 | 30 | 31 |
| 1,133 | 1,258 | 903 | 1,000 | 1,194 | 1,133 | 968 |
| 1,300 | 1,450 | 1,500 | 1,400 | 1,500 | 1,350 | 1,250 |
| 850 | 1,000 | 500 | 500 | 1,000 | 900 | 750 |
| 1,230 | 1,364 | 1,466 | 1,586 | 1,410 | 1,262 | 1,240 |
| 1,214 | 1,406 | 1,532 | 1,630 | 1,466 | 1,332 | 1,108 |
| 1,240 | 1,426 | 1,644 | 1,578 | 1,394 | 1,310 | 1,106 |
| 1,214 | 1,480 | 1,610 | 1,568 | 1,314 | 1,296 | 1,092 |
| 1,242 | 1,454 | 1,644 | 1,546 | 1,282 | 1,232 | 1,116 |
| 1,260 | 1,560 | 1,586 | 1,492 | 1,278 | 1,168 | 1,115 |
| 37,000 | 45,000 | 49,000 | 47,000 | 42,000 | 38,000 | 35,000 |
| 30 | 31 | 31 | 30 | 31 | 30 | 31 |
| 1,233 | 1,452 | 1,580 | 1,567 | 1,355 | 1,267 | 1,129 |
| 1,300 | 1,650 | 1,700 | 1,700 | 1,600 | 1,600 | 1,500 |
| 1,100 | 1,300 | 1,200 | 1,400 | 1,200 | 1,100 | 1,000 |

湊川水系白鳥町上水道

| 河川名 | | 湊川 | | 番号 | 香川県取水口一覧表 对照番号2 | | | |
|-------|--------|--------|--------|--------|-----------------|--------|-------|-------|
| 年度 | 項目 | 月 | | 1 | 2 | 3 | 4 | 5 |
| | | 昭和37年 | 平均 | 1～5 | 915 | 1,080 | 974 | 1,024 |
| 6～10 | 933 | | | 1,069 | 991 | 1,030 | 1,056 | |
| 11～15 | 915 | | | 1,066 | 981 | 997 | 1,092 | |
| 16～20 | 917 | | | 1,074 | 963 | 995 | 1,111 | |
| 21～25 | 920 | | | 1,043 | 984 | 1,015 | 1,066 | |
| 26～末日 | 916 | | | 1,064 | 957 | 1,014 | 1,049 | |
| 合計 | 28,500 | | 29,850 | 30,200 | 30,240 | 33,400 | | |
| 日数 | 31 | | 28 | 31 | 30 | 31 | | |
| 平均 | 919 | | 1,066 | 974 | 1,008 | 1,077 | | |
| 最大 | 1,000 | | 1,090 | 1,040 | 1,055 | 1,200 | | |
| 最小 | 910 | | 925 | 940 | 974 | 1,000 | | |
| 昭和38年 | 平均 | | 1～5 | 976 | 1,106 | 1,014 | 1,253 | 1,041 |
| | | | 6～10 | 1,010 | 1,116 | 1,046 | 1,222 | 1,038 |
| | | | 11～15 | 977 | 1,116 | 1,028 | 1,178 | 1,086 |
| | | | 16～20 | 987 | 1,109 | 1,062 | 1,181 | 1,041 |
| | | 21～25 | 968 | 1,088 | 1,036 | 1,186 | 1,036 | |
| | | 26～末日 | 985 | 1,115 | 1,065 | 1,153 | 1,040 | |
| | 合計 | 30,500 | 31,020 | 32,350 | 35,880 | 32,450 | | |
| | 日数 | 31 | 28 | 31 | 30 | 31 | | |
| | 平均 | 984 | 1,108 | 1,044 | 1,196 | 1,047 | | |
| | 最大 | 1,100 | 1,120 | 1,210 | 1,290 | 1,250 | | |
| 最小 | 950 | 985 | 1,000 | 1,100 | 1,030 | | | |
| 昭和39年 | 平均 | 1～5 | 1,058 | 1,102 | 1,092 | 1,372 | 1,262 | |
| | | 6～10 | 1,100 | 1,152 | 1,038 | 1,496 | 1,234 | |
| | | 11～15 | 1,152 | 1,108 | 1,020 | 1,546 | 1,322 | |
| | | 16～20 | 1,168 | 1,154 | 1,080 | 1,554 | 1,242 | |
| | | 21～25 | 1,214 | 1,150 | 1,122 | 1,586 | 1,470 | |
| | | 26～末日 | 1,290 | 1,190 | 1,215 | 1,586 | 1,475 | |
| | 合計 | 36,200 | 33,070 | 34,050 | 45,700 | 41,500 | | |
| | 日数 | 31 | 29 | 31 | 30 | 31 | | |
| | 平均 | 1,168 | 1,140 | 1,098 | 1,523 | 1,339 | | |
| | 最大 | 1,310 | 1,200 | 1,260 | 1,620 | 1,550 | | |
| 最小 | 1,000 | 1,050 | 1,000 | 1,300 | 1,200 | | | |

(単位 m^3/d)

| 管 理 者 | 白鳥町長 | 位 置 | 香川県大川郡白鳥町五名 | | | |
|--------|--------|--------|-------------|--------|--------|--------|
| 6 | 7 | 8 | 9 | 10 | 11 | 12 |
| 1,294 | 1,269 | 1,276 | 1,250 | 1,046 | 1,017 | 959 |
| 1,301 | 1,260 | 1,280 | 1,206 | 1,101 | 1,078 | 960 |
| 1,292 | 1,264 | 1,323 | 1,154 | 1,103 | 1,140 | 958 |
| 1,289 | 1,329 | 1,275 | 1,185 | 1,048 | 1,097 | 969 |
| 1,327 | 1,281 | 1,260 | 1,178 | 1,060 | 1,050 | 946 |
| 1,294 | 1,240 | 1,255 | 1,148 | 1,052 | 1,099 | 973 |
| 38,990 | 39,470 | 39,600 | 35,600 | 33,100 | 32,250 | 30,100 |
| 30 | 31 | 31 | 30 | 31 | 30 | 31 |
| 1,300 | 1,273 | 1,277 | 1,187 | 1,068 | 1,075 | 970 |
| 1,350 | 1,365 | 1,400 | 1,300 | 1,190 | 1,150 | 1,120 |
| 1,250 | 1,200 | 1,241 | 1,110 | 1,000 | 1,000 | 950 |
| 1,250 | 1,492 | 1,375 | 1,366 | 1,236 | 1,147 | 1,121 |
| 1,327 | 1,428 | 1,390 | 1,419 | 1,179 | 1,155 | 1,086 |
| 1,335 | 1,421 | 1,416 | 1,401 | 1,178 | 1,349 | 1,055 |
| 1,318 | 1,424 | 1,337 | 1,371 | 1,169 | 1,116 | 1,045 |
| 1,323 | 1,416 | 1,409 | 1,413 | 1,158 | 1,105 | 1,057 |
| 1,376 | 1,424 | 1,354 | 1,436 | 1,163 | 1,119 | 1,046 |
| 39,820 | 44,450 | 42,050 | 42,050 | 36,500 | 33,800 | 33,105 |
| 30 | 31 | 31 | 30 | 31 | 30 | 31 |
| 1,328 | 1,434 | 1,379 | 1,402 | 1,178 | 1,127 | 1,068 |
| 1,400 | 1,550 | 1,525 | 1,480 | 1,300 | 1,220 | 1,200 |
| 1,250 | 1,400 | 1,320 | 1,320 | 1,150 | 1,050 | 1,030 |
| 1,396 | 1,462 | 1,458 | 1,404 | 1,318 | 1,168 | 1,086 |
| 1,462 | 1,530 | 1,394 | 1,482 | 1,348 | 1,138 | 1,106 |
| 1,464 | 1,376 | 1,392 | 1,420 | 1,176 | 1,126 | 1,116 |
| 1,402 | 1,376 | 1,404 | 1,448 | 1,138 | 1,168 | 1,108 |
| 1,478 | 1,492 | 1,454 | 1,400 | 1,142 | 1,126 | 1,032 |
| 1,498 | 1,520 | 1,401 | 1,386 | 1,131 | 1,084 | 1,118 |
| 43,500 | 45,300 | 43,870 | 42,700 | 37,430 | 34,050 | 33,956 |
| 30 | 31 | 31 | 30 | 31 | 30 | 31 |
| 1,450 | 1,461 | 1,415 | 1,423 | 1,207 | 1,135 | 1,095 |
| 1,530 | 1,600 | 1,590 | 1,540 | 1,400 | 1,250 | 1,200 |
| 1,350 | 1,350 | 1,370 | 1,350 | 1,100 | 1,050 | 1,000 |

湊川水系白鳥町上水道

| 河川名 | | 湊川 | | 番号 | | 2 | | | | | | | | | | |
|---------|----|---------|---------|--------|--------|-------|--------|--------|---------|---------|--------|-------|-------|-------|-------|-------|
| 年度 | 項目 | 月 | | 1 | | 2 | | 3 | | 4 | | 5 | | | | |
| | | 昭和40年 | 平均 | 1 ~ 5 | | 1,092 | 1,230 | 1,219 | 1,327 | 1,546 | 6 ~ 10 | | 1,087 | 1,235 | 1,182 | 1,394 |
| 11 ~ 15 | | | | 1,098 | 1,224 | 1,184 | 1,416 | 1,544 | 16 ~ 20 | | 1,148 | 1,166 | 1,182 | 1,434 | 1,542 | |
| 21 ~ 25 | | | | 1,108 | 1,231 | 1,168 | 1,396 | 1,574 | 26 ~ 末日 | | 1,090 | 1,223 | 1,188 | 1,452 | 1,542 | |
| 合計 | | | | 34,200 | 34,100 | 6,028 | 42,173 | 48,000 | 日数 | | 31 | 28 | 31 | 30 | 31 | |
| 平均 | | | | 1,103 | 1,218 | 1,187 | 1,406 | 1,548 | 最大 | | 1,210 | 1,240 | 1,300 | 1,550 | 1,800 | |
| 最小 | | | | 1,080 | 1,090 | 1,150 | 1,300 | 1,540 | | | | | | | | |
| 昭和40年 | 平均 | | 1 ~ 5 | | | | | | | 6 ~ 10 | | | | | | |
| | | | 11 ~ 15 | | | | | | | 16 ~ 20 | | | | | | |
| | | | 21 ~ 25 | | | | | | | 26 ~ 末日 | | | | | | |
| | | | 合計 | | | | | | | 日数 | | | | | | |
| | | 平均 | | | | | | | 最大 | | | | | | | |
| | | 最小 | | | | | | | | | | | | | | |
| 昭和40年 | 平均 | 1 ~ 5 | | | | | | | 6 ~ 10 | | | | | | | |
| | | 11 ~ 15 | | | | | | | 16 ~ 20 | | | | | | | |
| | | 21 ~ 25 | | | | | | | 26 ~ 末日 | | | | | | | |
| | | 合計 | | | | | | | 日数 | | | | | | | |
| | | 平均 | | | | | | | 最大 | | | | | | | |
| | | 最小 | | | | | | | | | | | | | | |

溪川水系大内町上水道（横内水源）

| 河川名 | | 与田川 | 番号 | 香川県取水口一覧表対照表 3 | | | |
|-------|-----|--------|--------|----------------|--------|--------|-------|
| 年度 | 項目 | 月 | 1 | 2 | 3 | 4 | 5 |
| | | | | | | | |
| 昭和39年 | 平均 | 1～5 | 513 | 559 | 542 | 563 | 722 |
| | | 6～10 | 556 | 544 | 559 | 569 | 784 |
| | | 11～15 | 496 | 552 | 565 | 720 | 758 |
| | | 16～20 | 481 | 528 | 540 | 664 | 755 |
| | | 21～25 | 475 | 578 | 574 | 776 | 748 |
| | | 26～末日 | 526 | 595 | 591 | 716 | 877 |
| | 合計 | 15,760 | 16,185 | 17,445 | 20,030 | 24,098 | |
| | 日数 | 31 | 29 | 31 | 30 | 31 | |
| | 平均 | 508 | 558 | 563 | 668 | 777 | |
| | 最大 | 585 | 680 | 695 | 970 | 1,011 | |
| 最小 | 410 | 420 | 490 | 520 | 621 | | |
| 昭和40年 | 平均 | 1～5 | 510 | 565 | 607 | 695 | 718 |
| | | 6～10 | 542 | 558 | 688 | 682 | 779 |
| | | 11～15 | 565 | 600 | 654 | 764 | 822 |
| | | 16～20 | 562 | 593 | 654 | 742 | 840 |
| | | 21～25 | 585 | 608 | 697 | 841 | 851 |
| | | 26～末日 | 651 | 563 | 713 | 827 | 796 |
| | 合計 | 17,520 | 16,305 | 20,773 | 22,755 | 24,830 | |
| | 日数 | 31 | 28 | 31 | 30 | 31 | |
| | 平均 | 565 | 582 | 670 | 759 | 800 | |
| | 最大 | 695 | 730 | 808 | 1,167 | 978 | |
| 最小 | 400 | 501 | 525 | 624 | 631 | | |
| 昭和41年 | 平均 | 1～5 | | | 659 | 943 | 991 |
| | | 6～10 | | | 711 | 819 | 955 |
| | | 11～15 | | | 785 | 845 | 976 |
| | | 16～20 | | | 800 | 825 | 1,037 |
| | | 21～25 | | | 772 | 872 | 904 |
| | | 26～末日 | | 690 | 797 | 1,058 | 982 |
| | 合計 | 21,080 | 21,499 | 23,420 | 26,317 | 30,193 | |
| | 日数 | 31 | 28 | 31 | 30 | 31 | |
| | 平均 | 680 | 768 | 755 | 877 | 974 | |
| | 最大 | | | 922 | 1,162 | 1,159 | |
| 最小 | | | 495 | 648 | 800 | | |

(単位 m^3/d)

| 管 理 者 | 大内町長 | 位 置 | 香川県大川郡大内町横内 | | | |
|-------|-------|-------|-------------|-------|-------|-------|
| 6 | 7 | 8 | 9 | 10 | 11 | 12 |
| 1,006 | 1,201 | 1,386 | 1,516 | 979 | 611 | 600 |
| 1,029 | 1,283 | 1,452 | 1,276 | 932 | 629 | 597 |
| 859 | 1,273 | 1,448 | 1,387 | 626 | 619 | 628 |
| 983 | 1,296 | 1,401 | 1,476 | 639 | 610 | 563 |
| 1,012 | 1,348 | 1,438 | 1,271 | 658 | 629 | 616 |
| 900 | 1,393 | 1,501 | 1,124 | 647 | 644 | 685 |
| 2,984 | 4,035 | 4,463 | 4,025 | 2,305 | 1,871 | 1,932 |
| 30 | 31 | 31 | 30 | 31 | 30 | 31 |
| 995 | 1,302 | 1,440 | 1,342 | 744 | 624 | 623 |
| 1,414 | 1,553 | 1,722 | 1,652 | 1,167 | 723 | 931 |
| 781 | 1,103 | 1,084 | 1,002 | 478 | 508 | 469 |
| 889 | 892 | 1,286 | 1,627 | 873 | 827 | 564 |
| 932 | 958 | 1,291 | 1,448 | 786 | 775 | 503 |
| 879 | 1,027 | 1,426 | 1,194 | 816 | 758 | 439 |
| 845 | 996 | 1,644 | 1,000 | 802 | 723 | 486 |
| 832 | 999 | 1,645 | 1,028 | 780 | 644 | 529 |
| 853 | 1,100 | 1,678 | 926 | 838 | 616 | 571 |
| 2,615 | 3,096 | 4,652 | 3,611 | 2,531 | 2,171 | 1,603 |
| 30 | 31 | 31 | 30 | 31 | 30 | 31 |
| 872 | 999 | 1,500 | 1,204 | 817 | 724 | 517 |
| 1,000 | 1,179 | 1,740 | 1,677 | 908 | 860 | 629 |
| 680 | 824 | 1,102 | 637 | 542 | 508 | 407 |
| 997 | 1,124 | 1,560 | 1,536 | 907 | 839 | 804 |
| 1,028 | 1,024 | 1,846 | 1,560 | 954 | 881 | 822 |
| 1,099 | 1,127 | 1,722 | 1,459 | 909 | 794 | 889 |
| 985 | 1,266 | 1,612 | 1,023 | 949 | 809 | 897 |
| 1,092 | 1,588 | 1,545 | 927 | 899 | 763 | 864 |
| 1,077 | 1,778 | 1,550 | 973 | 886 | 783 | 1,004 |
| 3,139 | 4,124 | 5,097 | 3,738 | 2,840 | 2,434 | 2,740 |
| 30 | 31 | 31 | 30 | 31 | 30 | 31 |
| 1,046 | 1,330 | 1,644 | 1,246 | 916 | 811 | 884 |
| 1,164 | 1,810 | 2,036 | 1,592 | 1,079 | 917 | 1,093 |
| 803 | 848 | 1,394 | 702 | 657 | 676 | 713 |

津田川水系大川町上水道

| 河川名 | | 津田川 | | 番号 | 香川県取水口一覧表対照番号4 | | |
|---------|--------|---------|--------|--------|----------------|--------|---|
| 年度 | 項目 | 月 | 1 | 2 | 3 | 4 | 5 |
| | | 昭和37年 | 平均 | 1 ~ 5 | | | |
| 6 ~ 10 | | | | | | | |
| 11 ~ 15 | | | | | | | |
| 16 ~ 20 | | | | | | | |
| 21 ~ 25 | | | | | | | |
| 26 ~ 末日 | | | | | | | |
| 合計 | 22,448 | | 15,243 | 16,842 | 20,667 | 23,969 | |
| 日数 | 31 | | 28 | 31 | 30 | 31 | |
| 平均 | 724 | | 544 | 543 | 689 | 773 | |
| 最大 | | | | | | | |
| 最小 | | | | | | | |
| 昭和38年 | 平均 | 1 ~ 5 | | | | | |
| | | 6 ~ 10 | | | | | |
| | | 11 ~ 15 | | | | | |
| | | 16 ~ 20 | | | | | |
| | | 21 ~ 25 | | | | | |
| | | 26 ~ 末日 | | | | | |
| | 合計 | 15,723 | 14,618 | 16,341 | 16,967 | 19,949 | |
| | 日数 | 31 | 28 | 31 | 30 | 31 | |
| | 平均 | 507 | 522 | 527 | 566 | 644 | |
| | 最大 | | | | | | |
| 最小 | | | | | | | |
| 昭和39年 | 平均 | 1 ~ 5 | | | | | |
| | | 6 ~ 10 | | | | | |
| | | 11 ~ 15 | | | | | |
| | | 16 ~ 20 | | | | | |
| | | 21 ~ 25 | | | | | |
| | | 26 ~ 末日 | | | | | |
| | 合計 | 18,151 | 14,813 | 18,300 | 20,784 | 23,741 | |
| | 日数 | 31 | 29 | 31 | 30 | 31 | |
| | 平均 | 585 | 510 | 590 | 692 | 765 | |
| | 最大 | | | | | | |
| 最小 | | | | | | | |

津田川水系大川町水道

| 河川名 | | 津田川 | | 番号 | 香川県取水口一覧表対照番号4 | | | | |
|---------|--------|---------|--------|--------|----------------|--------|---|--|--|
| 年度 | 項目 | 月 | 1 | 2 | 3 | 4 | 5 | | |
| | | 昭和40年 | 平均 | 1 ~ 5 | | | | | |
| 6 ~ 10 | | | | | | | | | |
| 11 ~ 15 | | | | | | | | | |
| 16 ~ 20 | | | | | | | | | |
| 21 ~ 25 | | | | | | | | | |
| 26 ~ 末日 | | | | | | | | | |
| 合計 | 18,779 | | 19,413 | 20,690 | 24,487 | 25,069 | | | |
| 日数 | 31 | | 28 | 31 | 30 | 31 | | | |
| 平均 | 605 | | 647 | 689 | 790 | 835 | | | |
| 最大 | | | | | | | | | |
| 最小 | | | | | | | | | |
| 昭和41年 | 平均 | 1 ~ 5 | | | | | | | |
| | | 6 ~ 10 | | | | | | | |
| | | 11 ~ 15 | | | | | | | |
| | | 16 ~ 20 | | | | | | | |
| | | 21 ~ 25 | | | | | | | |
| | | 26 ~ 末日 | | | | | | | |
| | 合計 | 21,787 | 19,125 | 22,756 | 22,166 | 24,962 | | | |
| | 日数 | 31 | 28 | 31 | 30 | 31 | | | |
| | 平均 | 702 | 683 | 734 | 8 | 805 | | | |
| | 最大 | | | | | | | | |
| 最小 | | | | | | | | | |
| 昭和42年 | 平均 | 1 ~ 5 | | | | | | | |
| | | 6 ~ 10 | | | | | | | |
| | | 11 ~ 15 | | | | | | | |
| | | 16 ~ 20 | | | | | | | |
| | | 21 ~ 25 | | | | | | | |
| | | 26 ~ 末日 | | | | | | | |
| | 合計 | | | | | | | | |
| | 日数 | | | | | | | | |
| | 平均 | | | | | | | | |
| | 最大 | | | | | | | | |
| 最小 | | | | | | | | | |

鴨部川水系長尾町上水道(第1)

| 河川名 | 鴨部川 | 番号 | 香川県上水道地区一覧表対照表7 | | | | |
|-------|-----|--------|-----------------|--------|--------|--------|--|
| 年度 | 項目 | 1 | 2 | 3 | 4 | 5 | |
| 昭和32年 | 平均 | 1~5 | | | | | |
| | | 6~10 | | | | | |
| | | 11~15 | | | | | |
| | | 16~20 | | | | | |
| | | 21~25 | | | | | |
| | | 26~末日 | | | | | |
| | 合計 | 10,250 | 9,970 | 14,200 | 16,215 | 15,431 | |
| | 日数 | 31 | 28 | 31 | 30 | 31 | |
| | 平均 | 330 | 356 | 458 | 541 | 498 | |
| | 最大 | | | | | | |
| 最小 | | | | | | | |
| 昭和33年 | 平均 | 1~5 | | | | | |
| | | 6~10 | | | | | |
| | | 11~15 | | | | | |
| | | 16~20 | | | | | |
| | | 21~25 | | | | | |
| | | 26~末日 | | | | | |
| | 合計 | 9,785 | 9,916 | 10,425 | 13,619 | 14,990 | |
| | 日数 | 31 | 28 | 31 | 30 | 31 | |
| | 平均 | 316 | 354 | 336 | 454 | 484 | |
| | 最大 | | | | | | |
| 最小 | | | | | | | |
| 昭和34年 | 平均 | 1~5 | | | | | |
| | | 6~10 | | | | | |
| | | 11~15 | | | | | |
| | | 16~20 | | | | | |
| | | 21~25 | | | | | |
| | | 26~末日 | | | | | |
| | 合計 | 9,540 | 9,700 | 10,202 | 14,853 | 17,666 | |
| | 日数 | 31 | 28 | 31 | 30 | 31 | |
| | 平均 | 308 | 346 | 329 | 495 | 570 | |
| | 最大 | | | | | | |
| 最小 | | | | | | | |

鴨部川水系長尾町上水道(第1)

| 河川名 | | 鴨部川 | | 番号 | 5 | | | | |
|-----------|-------|-----------|-------|--------|--------|--------|---|---|--|
| 年度 | 項目 | 月 | | 1 | 2 | 3 | 4 | 5 | |
| | | 昭和 35年 | 平均 | 1~5 | | | | | |
| 6~10 | | | | | | | | | |
| 11~15 | | | | | | | | | |
| 16~20 | | | | | | | | | |
| 21~25 | | | | | | | | | |
| 26~末日 | | | | | | | | | |
| 合計 | 9,480 | | 9,009 | 11,450 | 13,625 | 15,483 | | | |
| 日数 | 31 | | 29 | 31 | 30 | 31 | | | |
| 平均 | 306 | | 342 | 369 | 454 | 499 | | | |
| 最大 | | | | | | | | | |
| 最小 | | | | | | | | | |
| 昭和 36年 | 平均 | 1~5 | | | | | | | |
| | | 6~10 | | | | | | | |
| | | 11~15 | | | | | | | |
| | | 16~20 | | | | | | | |
| | | 21~25 | | | | | | | |
| | | 26~末日 | | | | | | | |
| | 合計 | 10,487 | 8,700 | 11,950 | 12,984 | 14,381 | | | |
| | 日数 | 31 | 28 | 31 | 30 | 31 | | | |
| | 平均 | 338 | 311 | 385 | 433 | 464 | | | |
| | 最大 | | | | | | | | |
| 最小 | | | | | | | | | |
| 昭和 37年 | 平均 | 1~5 | | | | | | | |
| | | 6~10 | | | | | | | |
| | | 11~15 | | | | | | | |
| | | 16~20 | | | | | | | |
| | | 21~25 | | | | | | | |
| | | 26~末日 | | | | | | | |
| | 合計 | 10,032 | 8,645 | 13,650 | 14,870 | 15,925 | | | |
| | 日数 | 31 | 28 | 31 | 30 | 31 | | | |
| | 平均 | 324 | 309 | 440 | 496 | 514 | | | |
| | 最大 | | | | | | | | |
| 最小 | | | | | | | | | |

鴨部川水系長尾町上水道(第1)

| 河川名 | | 鴨部川 | | 番号 | 5 | | | |
|-------|--------|--------|--------|--------|--------|--------|-----|-----|
| 年度 | 項目 | 月 | | 1 | 2 | 3 | 4 | 5 |
| | | 昭和38年 | 平均 | 1~5 | | | | |
| 6~10 | | | | | | | | |
| 11~15 | | | | | | | | |
| 16~20 | | | | | | | | |
| 21~25 | | | | | | | | |
| 26~末日 | | | | | | | | |
| 合計 | 10,240 | | 9,952 | 10,901 | 13,250 | 16,658 | | |
| 日数 | 31 | | 28 | 31 | 30 | 31 | | |
| 平均 | 330 | | 356 | 351 | 442 | 537 | | |
| 最大 | | | | | | | | |
| 最小 | | | | | | | | |
| 昭和39年 | 平均 | | 1~5 | | | | 456 | 501 |
| | | | 6~10 | | | | 428 | 482 |
| | | | 11~15 | | | | 503 | 489 |
| | | | 16~20 | | | | 533 | 592 |
| | | 21~25 | | | | 547 | 542 | |
| | | 26~末日 | | | | 553 | 423 | |
| | 合計 | 12,130 | 10,427 | 13,214 | 15,093 | 15,567 | | |
| | 日数 | 31 | 29 | 31 | 30 | 31 | | |
| | 平均 | 391 | 360 | 426 | 503 | 502 | | |
| | 最大 | | | | 636 | 665 | | |
| 最小 | | | | 332 | 375 | | | |
| 昭和40年 | 平均 | 1~5 | 415 | 351 | 232 | 356 | 443 | |
| | | 6~10 | 394 | 358 | 206 | 327 | 575 | |
| | | 11~15 | 449 | 325 | 195 | 266 | 548 | |
| | | 16~20 | 398 | 322 | 223 | 304 | 580 | |
| | | 21~25 | 413 | 249 | 360 | 302 | 606 | |
| | | 26~末日 | 348 | 313 | 398 | 316 | 582 | |
| | 合計 | 12,436 | 9,277 | 8,324 | 9,352 | 17,144 | | |
| | 日数 | 31 | 28 | 31 | 30 | 31 | | |
| | 平均 | 401 | 320 | 269 | 312 | 553 | | |
| | 最大 | 492 | 415 | 450 | 405 | 650 | | |
| 最小 | 280 | 220 | 160 | 250 | 300 | | | |

鴨部川水系長尾町上水道 (第1)

| 河川名 | | 鴨部川 | | 番号 | 5 | | | |
|---------|-------|---------|--------|--------|--------|--------|--------|-----|
| 年度 | 項目 | 月 | | 1 | 2 | 3 | 4 | 5 |
| | | 昭和41年 | 平均 | 1 ~ 5 | 601 | 480 | 530 | 593 |
| 6 ~ 10 | 558 | | | 397 | 610 | 614 | 654 | |
| 11 ~ 15 | 542 | | | 446 | 698 | 600 | 606 | |
| 16 ~ 20 | 558 | | | 408 | 660 | 613 | 601 | |
| 21 ~ 25 | 584 | | | 426 | 636 | 620 | 628 | |
| 26 ~ 末日 | 559 | | | 442 | 632 | 631 | 800 | |
| 合計 | 合計 | | 17,570 | 12,115 | 19,361 | 18,376 | 20,376 | |
| | 日数 | | 31 | 28 | 31 | 30 | 31 | |
| | 平均 | | 567 | 433 | 624 | 613 | 657 | |
| | 最大 | | 725 | 582 | 750 | 775 | 900 | |
| | 最小 | | 400 | 350 | 425 | 540 | 500 | |
| 昭和42年 | 平均 | | 1 ~ 5 | | | | | |
| | | 6 ~ 10 | | | | | | |
| | | 11 ~ 15 | | | | | | |
| | | 16 ~ 20 | | | | | | |
| | | 21 ~ 25 | | | | | | |
| | | 26 ~ 末日 | | | | | | |
| | 合計 | 合計 | | | | | | |
| | | 日数 | | | | | | |
| | | 平均 | | | | | | |
| | | 最大 | | | | | | |
| | | 最小 | | | | | | |
| | 昭和43年 | 平均 | 1 ~ 5 | | | | | |
| 6 ~ 10 | | | | | | | | |
| 11 ~ 15 | | | | | | | | |
| 16 ~ 20 | | | | | | | | |
| 21 ~ 25 | | | | | | | | |
| 26 ~ 末日 | | | | | | | | |
| 合計 | | 合計 | | | | | | |
| | | 日数 | | | | | | |
| | | 平均 | | | | | | |
| | | 最大 | | | | | | |
| | | 最小 | | | | | | |

鴨部川水系長尾町上水道(第2)

| 河川名 | | 鴨部川 | | 番号 | 香川県取水口一覧表対照表8 | | | | |
|-------|-------|-------|-------|-------|---------------|---|---|---|--|
| 年度 | 項目 | 月 | | 1 | 2 | 3 | 4 | 5 | |
| | | 昭和33年 | 平均 | 1~5 | | | | | |
| 6~10 | | | | | | | | | |
| 11~15 | | | | | | | | | |
| 16~20 | | | | | | | | | |
| 21~25 | | | | | | | | | |
| 26~末日 | | | | | | | | | |
| 合計 | | | | | | | | | |
| 日数 | | | | | | | | | |
| 平均 | | | | | | | | | |
| 最大 | | | | | | | | | |
| 最小 | | | | | | | | | |
| 昭和34年 | 平均 | 1~5 | | | | | | | |
| | | 6~10 | | | | | | | |
| | | 11~15 | | | | | | | |
| | | 16~20 | | | | | | | |
| | | 21~25 | | | | | | | |
| | | 26~末日 | | | | | | | |
| 合計 | 6,241 | 6,036 | 7,235 | 7,464 | 7,925 | | | | |
| 日数 | 31 | 28 | 31 | 30 | 31 | | | | |
| 平均 | 201 | 216 | 233 | 249 | 256 | | | | |
| 最大 | | | | | | | | | |
| 最小 | | | | | | | | | |
| 昭和35年 | 平均 | 1~5 | | | | | | | |
| | | 6~10 | | | | | | | |
| | | 11~15 | | | | | | | |
| | | 16~20 | | | | | | | |
| | | 21~25 | | | | | | | |
| | | 26~末日 | | | | | | | |
| 合計 | 7,014 | 7,163 | 8,958 | 9,630 | 10,420 | | | | |
| 日数 | 31 | 29 | 31 | 30 | 31 | | | | |
| 平均 | 226 | 247 | 289 | 321 | 336 | | | | |
| 最大 | | | | | | | | | |
| 最小 | | | | | | | | | |

鴨部川水系長尾町上水道（第2）

| 河川名 | | 鴨部川 | | 番号 | 6 | | |
|-------|--------|--------|--------|--------|--------|--------|---|
| 年度 | 項目 | 月 | 1 | 2 | 3 | 4 | 5 |
| | | 昭和36年 | 平均 | 1～5 | | | |
| 6～10 | | | | | | | |
| 11～15 | | | | | | | |
| 16～20 | | | | | | | |
| 21～25 | | | | | | | |
| 26～末日 | | | | | | | |
| 合計 | 10,425 | | 9,471 | 11,460 | 13,725 | 14,391 | |
| 日数 | 31 | | 28 | 31 | 30 | 31 | |
| 平均 | 336 | | 338 | 370 | 457 | 464 | |
| 最大 | | | | | | | |
| 最小 | | | | | | | |
| 昭和37年 | 平均 | | 1～5 | | | | |
| | | 6～10 | | | | | |
| | | 11～15 | | | | | |
| | | 16～20 | | | | | |
| | | 21～25 | | | | | |
| | | 26～末日 | | | | | |
| | 合計 | 14,445 | 13,283 | 15,467 | 16,780 | 13,491 | |
| | 日数 | 31 | 28 | 31 | 30 | 31 | |
| | 平均 | 466 | 474 | 499 | 559 | 435 | |
| | 最大 | | | | | | |
| | 最小 | | | | | | |
| | 昭和38年 | 平均 | 1～5 | | | | |
| 6～10 | | | | | | | |
| 11～15 | | | | | | | |
| 16～20 | | | | | | | |
| 21～25 | | | | | | | |
| 26～末日 | | | | | | | |
| 合計 | | 13,481 | 12,366 | 14,400 | 16,719 | 19,706 | |
| 日数 | | 31 | 28 | 31 | 30 | 31 | |
| 平均 | | 435 | 442 | 464 | 557 | 636 | |
| 最大 | | | | | | | |
| 最小 | | | | | | | |

鴨部川水系長尾町上水道(第2)

| 河川名 | | 鴨部川 | | 番号 | 6 | | |
|-------|-------|--------|--------|--------|--------|--------|-----|
| 年度 | 項目 | 月 | 1 | 2 | 3 | 4 | 5 |
| | | 昭和39年 | 平均 | 1~5 | | | |
| 6~10 | | | | | | 561 | 642 |
| 11~15 | | | | | | 591 | 587 |
| 16~20 | | | | | | 646 | 711 |
| 21~25 | | | | | | 591 | 710 |
| 26~末日 | | | | | | 550 | 682 |
| 合計 | 9,645 | | 10,251 | 14,940 | 17,904 | 20,261 | |
| 日数 | 31 | | 29 | 31 | 30 | 31 | |
| 平均 | 311 | | 353 | 482 | 597 | 653 | |
| 最大 | | | | | 760 | 840 | |
| 最小 | | | | 503 | 510 | | |
| 昭和40年 | 平均 | 1~5 | 644 | 796 | 632 | 648 | 596 |
| | | 6~10 | 684 | 716 | 624 | 636 | 601 |
| | | 11~15 | 650 | 756 | 644 | 696 | 612 |
| | | 16~20 | 624 | 728 | 624 | 684 | 640 |
| | | 21~25 | 744 | 660 | 644 | 688 | 640 |
| | | 26~末日 | 790 | 673 | 667 | 644 | 620 |
| | 合計 | 21,470 | 20,300 | 19,842 | 19,980 | 19,164 | |
| | 日数 | 31 | 28 | 31 | 30 | 31 | |
| | 平均 | 693 | 725 | 640 | 661 | 618 | |
| | 最大 | 880 | 820 | 720 | 760 | 720 | |
| 最小 | 560 | 580 | 560 | 560 | 560 | | |
| 昭和41年 | 平均 | 1~5 | 472 | 516 | 532 | 524 | 532 |
| | | 6~10 | 504 | 536 | 512 | 496 | 536 |
| | | 11~15 | 484 | 628 | 524 | 502 | 540 |
| | | 16~20 | 468 | 624 | 520 | 520 | 534 |
| | | 21~25 | 492 | 588 | 524 | 598 | 504 |
| | | 26~末日 | 510 | 573 | 543 | 487 | 543 |
| | 合計 | 15,160 | 16,180 | 16,320 | 15,636 | 16,490 | |
| | 日数 | 31 | 28 | 31 | 30 | 31 | |
| | 平均 | 489 | 578 | 526 | 521 | 532 | |
| | 最大 | 520 | 680 | 600 | 800 | 590 | |
| 最小 | 320 | 480 | 480 | 336 | 480 | | |

(単位 m³/d)

| 管 理 者 | 佐々木太郎 | 位 置 | 香川県大川郡長門町造田是弘661 | | | |
|--------|--------|--------|------------------|--------|--------|--------|
| 6 | 7 | 8 | 9 | 10 | 11 | 12 |
| 672 | 820 | 576 | 504 | 648 | 564 | 528 |
| 648 | 648 | 628 | 588 | 516 | 588 | 532 |
| 584 | 704 | 324 | 676 | 580 | 596 | 552 |
| 542 | 584 | 328 | 644 | 588 | 536 | 584 |
| 296 | 692 | 312 | 600 | 548 | 528 | 548 |
| 492 | 630 | 377 | 628 | 560 | 560 | 707 |
| 16,070 | 21,020 | 13,100 | 18,200 | 17,766 | 16,860 | 17,960 |
| 30 | 31 | 31 | 30 | 31 | 30 | 31 |
| 536 | 678 | 423 | 607 | 573 | 562 | 580 |
| 920 | 960 | 800 | 960 | 720 | 680 | 720 |
| 140 | 520 | 160 | 280 | 340 | 480 | 240 |
| 636 | 740 | 900 | 644 | 544 | 572 | 540 |
| 656 | 760 | 784 | 596 | 592 | 540 | 540 |
| 652 | 776 | 700 | 620 | 624 | 532 | 508 |
| 624 | 768 | 756 | 536 | 640 | 530 | 468 |
| 616 | 748 | 744 | 592 | 644 | 564 | 472 |
| 684 | 840 | 730 | 568 | 640 | 552 | 513 |
| 19,340 | 24,000 | 23,800 | 17,780 | 19,062 | 16,452 | 15,720 |
| 30 | 31 | 31 | 30 | 31 | 30 | 31 |
| 645 | 774 | 768 | 593 | 615 | 548 | 507 |
| 700 | 880 | 960 | 680 | 660 | 640 | 600 |
| 600 | 700 | 640 | 480 | 520 | 500 | 360 |
| 512 | 640 | 648 | 636 | | | |
| 522 | 622 | 754 | | | | |
| 532 | 656 | 692 | | | | |
| 528 | 677 | 712 | | | | |
| 602 | 744 | 556 | | | | |
| 592 | 787 | 563 | | | | |
| 16,440 | 21,415 | 20,190 | | | | |
| 30 | 31 | 31 | | | | |
| 548 | 691 | 651 | | | | |
| 840 | 920 | 800 | | | | |
| 480 | 600 | 440 | | | | |

鴨部川水系志度町上水道

| 河川名 | | 鴨部川 | | 番号 | 香川県取水口一覽表对照表 9 | | | | |
|---------|-------|---------|--------|--------|----------------|--------|--------|-------|-------|
| 年度 | 項目 | 月 | 1 | 2 | 3 | 4 | 5 | | |
| | | 昭和40年 | 平均 | 1 ~ 5 | 1,490 | 1,550 | 1,550 | 1,650 | 1,750 |
| 6 ~ 10 | 1,490 | | | 1,550 | 1,388 | 1,650 | 1,750 | | |
| 11 ~ 15 | 1,306 | | | 1,550 | 1,550 | 1,700 | 1,750 | | |
| 16 ~ 20 | 1,490 | | | 1,550 | 1,550 | 1,700 | 1,750 | | |
| 21 ~ 25 | 1,490 | | | 1,550 | 1,390 | 1,750 | 1,750 | | |
| 26 ~ 末日 | 1,490 | | | 1,550 | 1,550 | 1,750 | 1,750 | | |
| 合計 | 合計 | | 45,270 | 43,400 | 46,440 | 51,000 | 54,250 | | |
| | 日数 | | 31 | 28 | 31 | 30 | 31 | | |
| | 平均 | | 1,460 | 1,550 | 1,498 | 1,700 | 1,750 | | |
| | 最大 | | 1,490 | 1,550 | 1,550 | 1,750 | 1,750 | | |
| | 最小 | | 570 | 1,550 | 740 | 1,650 | 1,750 | | |
| 昭和41年 | 平均 | | 1 ~ 5 | | | | | | |
| | | 6 ~ 10 | | | | | | | |
| | | 11 ~ 15 | | | | | | | |
| | | 16 ~ 20 | | | | | | | |
| | | 21 ~ 25 | | | | | | | |
| | | 26 ~ 末日 | | | | | | | |
| | 合計 | 合計 | | | | | | | |
| | | 日数 | | | | | | | |
| | | 平均 | | | | | | | |
| | | 最大 | | | | | | | |
| 最小 | | | | | | | | | |
| 昭和42年 | 平均 | 1 ~ 5 | | | | | | | |
| | | 6 ~ 10 | | | | | | | |
| | | 11 ~ 15 | | | | | | | |
| | | 16 ~ 20 | | | | | | | |
| | | 21 ~ 25 | | | | | | | |
| | | 26 ~ 末日 | | | | | | | |
| | 合計 | 合計 | | | | | | | |
| | | 日数 | | | | | | | |
| | | 平均 | | | | | | | |
| | | 最大 | | | | | | | |
| 最小 | | | | | | | | | |

新川水系牟礼町上水道

| 河川名 | | 牟礼川 | | 番号 | 香川県取水口一覧表对照No11 | | | |
|-------|----|-------|--------|--------|-----------------|--------|--------|--------|
| 年度 | 項目 | 月 | | 1 | 2 | 3 | 4 | 5 |
| | | | | 1 | 2 | 3 | 4 | 5 |
| 昭和38年 | 平均 | 1~5 | | | | | | 344 |
| | | 6~10 | | | | | | 376 |
| | | 11~15 | | | | | | 415 |
| | | 16~20 | | | | | | 440 |
| | | 21~25 | | | | | | 447 |
| | | 26~末日 | | | | | | 476 |
| | 合計 | | | | | | 865 | 1,2958 |
| | 日数 | | | | | | 3 | 31 |
| | 平均 | | | | | | | 418 |
| | 最大 | | | | | | | 549 |
| 最小 | | | | | | | 261 | |
| 昭和39年 | 平均 | 1~5 | 480 | 516 | 461 | 513 | 614 | |
| | | 6~10 | 511 | 552 | 503 | 530 | 622 | |
| | | 11~15 | 533 | 560 | 498 | 508 | 622 | |
| | | 16~20 | 589 | 525 | 481 | 601 | 624 | |
| | | 21~25 | 508 | 545 | 533 | 630 | 656 | |
| | | 26~末日 | 574 | 554 | 618 | 544 | 569 | |
| | 合計 | | 16,552 | 15,709 | 16,060 | 16,636 | 19,042 | |
| | 日数 | | 31 | 29 | 31 | 30 | 31 | |
| | 平均 | | 534 | 542 | 518 | 555 | 614 | |
| | 最大 | | 710 | 635 | 699 | 689 | 728 | |
| 最小 | | 417 | 403 | 421 | 385 | 420 | | |
| 昭和40年 | 平均 | 1~5 | 601 | 599 | 714 | 264 | 592 | |
| | | 6~10 | 623 | 674 | 679 | 569 | 579 | |
| | | 11~15 | 600 | 676 | 624 | 610 | 603 | |
| | | 16~20 | 587 | 646 | 550 | 528 | 612 | |
| | | 21~25 | 654 | 685 | 581 | 647 | 546 | |
| | | 26~末日 | 607 | 716 | 542 | 601 | 589 | |
| | 合計 | | 18,965 | 18,501 | 19,550 | 17,998 | 18,200 | |
| | 日数 | | 31 | 28 | 31 | 30 | 31 | |
| | 平均 | | 612 | 661 | 631 | 600 | 587 | |
| | 最大 | | 806 | 776 | 784 | 702 | 715 | |
| 最小 | | 417 | 498 | 283 | 432 | 431 | | |

(単位 m^3/d)

| 管 理 者 | 牟礼町長井上茂 | 位 置 | 香川県木田郡牟礼町大字牟礼川東 | | | |
|--------|---------|--------|-----------------|--------|--------|--------|
| 6 | 7 | 8 | 9 | 10 | 11 | 12 |
| 456 | 512 | 576 | 600 | 682 | 484 | 746 |
| 450 | 528 | 722 | 554 | 616 | 485 | 635 |
| 477 | 593 | 673 | 595 | 449 | 633 | 445 |
| 492 | 613 | 537 | 567 | 523 | 572 | 508 |
| 505 | 761 | 619 | 525 | 558 | 619 | 432 |
| 485 | 753 | 537 | 559 | 525 | 669 | 518 |
| 14,324 | 19,551 | 19,160 | 17,001 | 17,294 | 17,305 | 16,919 |
| 30 | 31 | 31 | 30 | 31 | 30 | 31 |
| 477 | 631 | 618 | 567 | 558 | 577 | 546 |
| 633 | 856 | 865 | 745 | 765 | 800 | 789 |
| 352 | 272 | 364 | 375 | 321 | 297 | 321 |
| 635 | 636 | 694 | 623 | 689 | 545 | 510 |
| 600 | 662 | 595 | 722 | 628 | 482 | 465 |
| 625 | 646 | 284 | 637 | 550 | 593 | 457 |
| 639 | 686 | 150 | 688 | 605 | 487 | 476 |
| 529 | 695 | 482 | 678 | 587 | 449 | 361 |
| 574 | 670 | 706 | 645 | 436 | 439 | 572 |
| 18,015 | 20,706 | 15,260 | 19,968 | 17,910 | 14,980 | 14,776 |
| 30 | 31 | 31 | 30 | 31 | 30 | 31 |
| 610 | 667 | 492 | 666 | 578 | 499 | 477 |
| 721 | 826 | 841 | 822 | 750 | 670 | 690 |
| 485 | 511 | 90 | 485 | 321 | 321 | 209 |
| 626 | 608 | 837 | 711 | 687 | 560 | 609 |
| 580 | 623 | 56 | 660 | 538 | 543 | 710 |
| 615 | 621 | 866 | 685 | 585 | 661 | 685 |
| 368 | 610 | 657 | 702 | 629 | 660 | 591 |
| 619 | 775 | 646 | 697 | 481 | 604 | 671 |
| 609 | 850 | 608 | 606 | 655 | 660 | 607 |
| 18,089 | 21,281 | 22,964 | 20,368 | 18,527 | 18,442 | 19,958 |
| 30 | 31 | 31 | 30 | 31 | 30 | 31 |
| 603 | 686 | 740 | 679 | 598 | 614 | 644 |
| 813 | 943 | 893 | 787 | 827 | 803 | 830 |
| 363 | 463 | 514 | 531 | 308 | 277 | 506 |

新川水系高松市上水道（新川水源）

| 河川名 | | 新川 | | 番号 | 香川県取水口一覧表対照表15 | | |
|-------|----|-------|----|-------|----------------|--------|--------|
| 年度 | 項目 | 月 | 1 | 2 | 3 | 4 | 5 |
| | | 昭和40年 | 平均 | 1～5 | | 370 | |
| 6～10 | | | | | | 400 | 1,000 |
| 11～15 | | | | | | 400 | 1,200 |
| 16～20 | | | | | 276 | 380 | 1,300 |
| 21～25 | | | | | 1,000 | 300 | 1,300 |
| 26～末日 | | | | | 850 | 380 | 1,300 |
| 合計 | | | | 1,850 | 1,1480 | 1,2200 | 35,800 |
| 日数 | | | | 3 | 13 | 30 | 31 |
| 平均 | | | | | | 407 | 1,155 |
| 最大 | | | | | | 800 | 1,300 |
| 最小 | | | | | 200 | 800 | |
| 昭和41年 | 平均 | 1～5 | | | | | |
| | | 6～10 | | | | | |
| | | 11～15 | | | | | |
| | | 16～20 | | | | | |
| | | 21～25 | | | | | |
| | | 26～末日 | | | | | |
| 合計 | | | | | | | |
| 日数 | | | | | | | |
| 平均 | | | | | | | |
| 最大 | | | | | | | |
| 最小 | | | | | | | |
| 昭和42年 | 平均 | 1～5 | | | | | |
| | | 6～10 | | | | | |
| | | 11～15 | | | | | |
| | | 16～20 | | | | | |
| | | 21～25 | | | | | |
| | | 26～末日 | | | | | |
| 合計 | | | | | | | |
| 日数 | | | | | | | |
| 平均 | | | | | | | |
| 最大 | | | | | | | |
| 最小 | | | | | | | |

香東川水系高松市上水道（内場水源）

| 河川名 | | 香東川 | | 番号 | 香川県取水口一覧表対照系16 | | |
|-------|-------|----------|----------|----------|----------------|----------|-------|
| 年度 | 項目 | 月 | 1 | 2 | 3 | 4 | 5 |
| | | 昭和32年 | 平均 | 1～5 | | | |
| 6～10 | | | | | | | |
| 11～15 | | | | | | | |
| 16～20 | | | | | | | |
| 21～25 | | | | | | | |
| 26～末日 | | | | | | | |
| 合計 | | | | | | | |
| 日数 | | | | | | | |
| 平均 | | | | | | | |
| 最大 | | | | | | | |
| 最小 | | | | | | | |
| 昭和33年 | 平均 | 1～5 | 8,525 | 6,091 | 5,360 | 6,653 | 8,006 |
| | | 6～10 | 6,680 | 7,434 | 5,619 | 7,039 | 7,707 |
| | | 11～15 | 8,222 | 7,771 | 6,847 | 7,009 | 8,010 |
| | | 16～20 | 7,722 | 6,272 | 6,921 | 8,193 | 8,756 |
| | | 21～25 | 8,582 | 7,858 | 4,895 | 1,703 | 8,406 |
| | | 26～末日 | 6,242 | 5,697 | 5,107 | 4,527 | 8,456 |
| | 合計 | 23,611.1 | 19,422.0 | 17,885.1 | 17,562.3 | 25,515.8 | |
| | 日数 | 31 | 28 | 31 | 30 | 31 | |
| | 平均 | 7,616 | 6,936 | 5,769 | 5,854 | 8,231 | |
| | 最大 | 9,109 | 8,209 | 8,105 | 8,617 | 9,267 | |
| 最小 | 2,915 | 2,005 | 2,378 | 407 | 6,965 | | |
| 昭和34年 | 平均 | 1～5 | 7,118 | 10,379 | 8,167 | 9,916 | 7,621 |
| | | 6～10 | 7,038 | 9,965 | 9,075 | 9,102 | 8,029 |
| | | 11～15 | 8,670 | 8,518 | 9,960 | 10,240 | 9,175 |
| | | 16～20 | 8,242 | 9,470 | 9,051 | 9,877 | 8,660 |
| | | 21～25 | 7,192 | 10,458 | 10,232 | 12,120 | 8,984 |
| | | 26～末日 | 8,299 | 8,759 | 10,145 | 9,852 | 9,439 |
| | 合計 | 24,009.5 | 27,022.3 | 29,270.1 | 29,553.4 | 26,897.7 | |
| | 日数 | 31 | 28 | 31 | 30 | 31 | |
| | 平均 | 7,745 | 9,651 | 9,442 | 9,851 | 8,677 | |
| | 最大 | 11,707 | 11,447 | 11,132 | 10,895 | 11,143 | |
| 最小 | 3,763 | 6,329 | 6,152 | 8,021 | 1,171 | | |

(単位 m^3/d)

| 管理者 | 高松市長 | 位置 | 香川町岩崎橋 | | | |
|---------|---------|---------|---------|---------|---------|---------|
| 6 | 7 | 8 | 9 | 10 | 11 | 12 |
| | | | | | 5,032 | 2,417 |
| | | | | | 5,997 | 2,952 |
| | | | | | 5,670 | 6,771 |
| | | | | | 5,788 | 8,572 |
| | | | | | 7,151 | 8,019 |
| | | | | | 5,692 | 8,022 |
| | | | | | 176,752 | 191,775 |
| | | | | | 30 | 31 |
| | | | | | 5,892 | 6,186 |
| | | | | | 7,518 | 9,265 |
| | | | | | 1,212 | 543 |
| 8,079 | 9,562 | 8,511 | 9,420 | 11,121 | 10,094 | 13,890 |
| 8,922 | 9,709 | 13,019 | 10,969 | 10,066 | 10,876 | 13,749 |
| 7,781 | 9,234 | 17,113 | 8,541 | 8,524 | 9,927 | 13,342 |
| 6,780 | 10,021 | 16,967 | 18,609 | 8,355 | 10,648 | 11,420 |
| 9,369 | 9,524 | 15,173 | 7,433 | 8,914 | 10,910 | 12,331 |
| 7,232 | 8,453 | 12,248 | | 9,550 | 12,162 | 8,137 |
| 240,818 | 290,970 | 427,402 | | 292,195 | 324,083 | 372,683 |
| 30 | 31 | 31 | | 31 | 30 | 31 |
| 8,027 | 9,387 | 13,787 | | 9,425 | 10,803 | 12,022 |
| 19,068 | 11,873 | 20,317 | | 11,509 | 12,356 | 15,286 |
| 4,796 | 6,522 | 7,385 | | 6,170 | 7,735 | 2,719 |
| 6,690 | 14,206 | 6,828 | 11,093 | 12,273 | 7,413 | 6,847 |
| 7,316 | 12,531 | 11,380 | 9,757 | 11,150 | 6,725 | 6,335 |
| 7,846 | 11,788 | 11,096 | 8,501 | 12,150 | 8,337 | 6,518 |
| 7,909 | 9,149 | 11,276 | 8,423 | 13,550 | 8,563 | 6,899 |
| 9,325 | 8,223 | 12,403 | 8,665 | 10,516 | 6,540 | 7,673 |
| 10,186 | 8,243 | 11,812 | 10,398 | 7,768 | 8,286 | 9,587 |
| 246,402 | 344,312 | 335,785 | 284,277 | 344,801 | 229,324 | 228,883 |
| 30 | 31 | 31 | 30 | 31 | 30 | 31 |
| 8,213 | 11,107 | 10,832 | 9,476 | 11,123 | 7,644 | 7,383 |
| 11,950 | 15,792 | 14,695 | 12,980 | 14,026 | 10,029 | 10,799 |
| 3,882 | 1,834 | 4,486 | 4,858 | 4,964 | 3,667 | 4,200 |

香東川水系高松上水道（内場水源）

| 河川名 | | 香東川 | | 番号 | | | | | | |
|-------|--------|-------|---------|---------|---------|---------|---------|--------|--------|--|
| 年度 | 項目 | 月 | | 1 | 2 | 3 | 4 | 5 | | |
| | | 昭和35年 | 平均 | 1～5 | 11,222 | 11,384 | 10,000 | 9,700 | 10,000 | |
| 6～10 | 12,003 | | | 8,352 | 10,000 | 9,300 | 10,000 | | | |
| 11～15 | 9,180 | | | 18,106 | 9,080 | 9,380 | 10,000 | | | |
| 16～20 | 9,000 | | | 16,346 | 9,380 | 10,000 | 10,000 | | | |
| 21～25 | 9,000 | | | 12,000 | 9,800 | 10,000 | 10,000 | | | |
| 26～末日 | 9,000 | | | 10,400 | 9,967 | 10,000 | 10,000 | | | |
| 合計 | 合計 | | 306,022 | 342,760 | 301,100 | 211,900 | 310,000 | | | |
| | 日数 | | 31 | 29 | 31 | 30 | 31 | | | |
| | 平均 | | 9,872 | 11,819 | 9,713 | 6,835 | 10,000 | | | |
| | 最大 | | 26,010 | 21,160 | 10,000 | 10,000 | 10,000 | | | |
| | 最小 | | 9,000 | 7,320 | 9,000 | 8,500 | 10,000 | | | |
| 昭和36年 | 平均 | | 1～5 | 13,994 | 7,798 | 8,352 | 18,002 | 20,030 | | |
| | | | 6～10 | 9,336 | 8,610 | 9,366 | 17,800 | 19,980 | | |
| | | | 11～15 | 7,624 | 8,686 | 18,180 | 19,768 | 20,300 | | |
| | | | 16～20 | 8,710 | 7,350 | 17,760 | 21,500 | 18,008 | | |
| | | 21～25 | 7,774 | 8,840 | 17,978 | 20,880 | 21,500 | | | |
| | | 26～末日 | 7,965 | 8,547 | 19,930 | 21,600 | 20,750 | | | |
| | 合計 | 合計 | 284,980 | 232,060 | 477,760 | 597,750 | 623,590 | | | |
| | | 日数 | 31 | 28 | 31 | 30 | 31 | | | |
| | | 平均 | 9,193 | 8,288 | 15,412 | 19,282 | 20,116 | | | |
| | | 最大 | 16,600 | 10,000 | 20,650 | 23,600 | 23,300 | | | |
| | | 最小 | 6,600 | 5,060 | 7,380 | 16,000 | 17,100 | | | |
| | 昭和37年 | 平均 | 1～5 | 17,826 | 30,376 | 9,116 | 16,040 | 15,444 | | |
| | | | 6～10 | 16,644 | 16,034 | 11,896 | 18,660 | 15,442 | | |
| | | | 11～15 | 17,944 | 7,876 | 18,398 | 20,304 | 20,610 | | |
| | | | 16～20 | 16,050 | 20,844 | 14,642 | 19,830 | 16,310 | | |
| 21～25 | | | 15,580 | 10,898 | 12,432 | 18,580 | 17,310 | | | |
| 26～末日 | | | 15,465 | 12,947 | 12,248 | 16,194 | 13,332 | | | |
| 合計 | | 合計 | 513,010 | 415,040 | 405,910 | 547,790 | 505,570 | | | |
| | | 日数 | 31 | 28 | 31 | 30 | 31 | | | |
| | | 平均 | 16,549 | 14,823 | 13,094 | 18,260 | 16,309 | | | |
| | | 最大 | 20,030 | 38,000 | 21,700 | 22,020 | 23,100 | | | |
| | | 最小 | 14,410 | 2,300 | 7,760 | 11,180 | 9,180 | | | |

(単位 m^3/d)

| 管 理 者 | 高松市長 | 位 置 | 香川町岩崎橋 | | | |
|---------|---------|---------|---------|---------|---------|---------|
| 6 | 7 | 8 | 9 | 10 | 11 | 12 |
| 7,426 | 18,626 | 18,386 | 20,042 | 9,082 | 9,706 | 17,564 |
| 6,060 | 20,130 | 13,320 | 12,368 | 9,546 | 9,904 | 19,406 |
| 10,248 | 23,770 | 17,140 | 12,508 | 11,996 | 8,559 | 17,776 |
| 18,238 | 21,462 | 24,150 | 11,144 | 9,588 | 12,002 | 8,636 |
| 9,606 | 23,218 | 20,625 | 9,354 | 10,870 | 20,602 | 8,730 |
| 9,600 | 18,828 | 17,798 | 9,490 | 9,335 | 19,818 | 12,373 |
| 305,890 | 648,500 | 584,896 | 375,530 | 311,420 | 402,955 | 434,800 |
| 30 | 31 | 31 | 30 | 31 | 30 | 31 |
| 10,196 | 20,919 | 18,868 | 12,518 | 10,046 | 13,432 | 14,026 |
| 22,150 | 26,000 | 26,920 | 25,430 | 14,820 | 20,700 | 20,480 |
| 5,500 | 8,530 | 8,890 | 8,800 | 8,300 | 7,000 | 7,900 |
| 17,400 | 21,560 | 13,620 | 13,798 | 21,040 | 21,580 | 21,480 |
| 20,820 | 22,440 | 20,746 | 17,124 | 19,900 | 19,080 | 16,454 |
| 16,040 | 21,560 | 21,060 | 18,448 | 20,300 | 20,080 | 14,558 |
| 7,220 | 22,600 | 13,526 | 21,500 | 23,360 | 22,160 | 13,758 |
| 10,060 | 22,060 | 16,564 | 19,460 | 22,140 | 22,600 | 9,282 |
| 15,420 | 21,900 | 12,885 | 19,940 | 20,367 | 22,280 | 10,765 |
| 434,800 | 682,510 | 504,890 | 551,350 | 655,900 | 638,900 | 442,250 |
| 30 | 31 | 31 | 30 | 31 | 30 | 31 |
| 14,493 | 22,016 | 16,287 | 18,375 | 21,158 | 21,297 | 14,266 |
| 23,200 | 26,200 | 24,700 | 25,200 | 24,500 | 23,900 | 22,800 |
| 5,400 | 17,700 | 6,970 | 10,390 | 15,700 | 14,000 | 6,850 |
| 18,292 | 19,414 | 19,236 | 20,970 | 13,850 | 20,032 | 24,020 |
| 18,718 | 22,160 | 22,132 | 18,250 | 20,120 | 19,984 | 14,150 |
| 18,792 | 18,980 | 15,940 | 20,056 | 23,200 | 12,386 | 12,478 |
| 22,320 | 23,982 | 20,858 | 20,880 | 24,080 | 22,238 | 14,534 |
| 16,632 | 18,490 | 17,344 | 15,440 | 25,180 | 23,100 | 13,552 |
| 22,406 | 19,993 | 21,212 | 12,328 | 17,795 | 21,820 | 15,745 |
| 585,800 | 635,090 | 604,820 | 539,620 | 640,120 | 597,800 | 488,140 |
| 30 | 31 | 31 | 30 | 31 | 30 | 31 |
| 19,527 | 20,487 | 19,510 | 17,987 | 20,649 | 19,927 | 15,746 |
| 25,000 | 25,200 | 27,000 | 24,300 | 27,200 | 24,600 | 25,100 |
| 10,010 | 15,080 | 12,620 | 10,870 | 9,490 | 10,100 | 2,900 |

香東川水系高松上水道（内場水源）

| 河川名 | | 香東川 | 番号 | 香川県取水口一覧表対照表16 | | | | |
|-------|---------|---------|---------|----------------|---------|---------|--------|--------|
| 年度 | 項目 | 月 | 1 | 2 | 3 | 4 | 5 | |
| | | 昭和38年 | 平均 | 1～5 | 19,880 | 25,660 | 25,020 | 5,312 |
| 6～10 | 20,760 | | | 26,560 | 25,360 | 17,228 | 23,880 | |
| 11～15 | 19,540 | | | 26,120 | 24,880 | 26,220 | 21,660 | |
| 16～20 | 18,840 | | | 26,260 | 23,510 | 26,420 | 22,040 | |
| 21～25 | 20,360 | | | 25,420 | 11,594 | 26,480 | 23,860 | |
| 26～末日 | 23,967 | | | 25,967 | 12,732 | 25,340 | 22,348 | |
| 合計 | 640,700 | | 728,000 | 632,710 | 635,000 | 718,790 | | |
| 日数 | 31 | | 28 | 31 | 30 | 31 | | |
| 平均 | 20,668 | | 26,000 | 20,410 | 21,167 | 23,187 | | |
| 最大 | 26,600 | | 27,500 | 27,200 | 27,300 | 27,900 | | |
| 最小 | 18,000 | | 24,900 | 3,360 | 3,160 | 5,490 | | |
| 昭和39年 | 平均 | | 1～5 | 27,780 | 24,060 | 17,780 | 17,320 | 23,740 |
| | | | 6～10 | 24,720 | 24,620 | 16,500 | 20,000 | 22,780 |
| | | | 11～15 | 25,140 | 24,060 | 17,000 | 16,860 | 24,040 |
| | | | 16～20 | 24,200 | 18,380 | 16,800 | 14,980 | 25,460 |
| | | 21～25 | 24,740 | 22,840 | 17,740 | 18,220 | 25,560 | |
| | | 26～末日 | 23,800 | 18,620 | 16,500 | 19,060 | 22,283 | |
| | 合計 | 775,700 | 662,900 | 528,100 | 532,200 | 741,600 | | |
| | 日数 | 31 | 29 | 31 | 30 | 31 | | |
| | 平均 | 25,023 | 22,859 | 17,035 | 17,740 | 23,923 | | |
| | 最大 | 28,500 | 27,900 | 18,600 | 21,700 | 28,600 | | |
| 最小 | 22,500 | 14,000 | 13,600 | 14,200 | 18,100 | | | |
| 昭和40年 | 平均 | 1～5 | 25,360 | 22,260 | 22,260 | 22,100 | 21,080 | |
| | | 6～10 | 22,800 | 21,820 | 21,700 | 20,980 | 22,320 | |
| | | 11～15 | 23,780 | 21,840 | 22,420 | 20,440 | 22,640 | |
| | | 16～20 | 23,240 | 22,060 | 20,840 | 20,820 | 20,300 | |
| | | 21～25 | 23,160 | 22,660 | 23,200 | 21,580 | 22,820 | |
| | | 26～末日 | 22,033 | 21,400 | 21,850 | 21,500 | 23,433 | |
| | 合計 | 723,900 | 617,400 | 683,200 | 658,600 | 686,400 | | |
| | 日数 | 31 | 28 | 31 | 30 | 31 | | |
| | 平均 | 23,352 | 22,050 | 22,039 | 21,953 | 22,142 | | |
| | 最大 | 26,900 | 25,000 | 27,700 | 24,100 | 27,800 | | |
| 最小 | 17,700 | 20,500 | 16,500 | 16,700 | 18,000 | | | |

(単位 m^3/d)

| 管理者 | 高松市長 | 位置 | 香川町岩崎橋 | | | |
|---------|---------|---------|---------|---------|---------|---------|
| 6 | 7 | 8 | 9 | 10 | 11 | 12 |
| 23,540 | 23,860 | 24,960 | 23,520 | 26,420 | 26,200 | 25,000 |
| 24,080 | 24,426 | 20,818 | 27,500 | 26,300 | 26,380 | 25,220 |
| 23,540 | 21,920 | 23,460 | 27,520 | 27,120 | 26,840 | 22,940 |
| 23,612 | 24,740 | 23,044 | 25,196 | 27,460 | 24,080 | 22,320 |
| 25,220 | 22,902 | 23,834 | 15,836 | 26,560 | 24,320 | 23,460 |
| 24,280 | 22,035 | 24,650 | 22,600 | 25,940 | 25,180 | 28,283 |
| 721,360 | 721,450 | 728,480 | 688,450 | 798,900 | 765,000 | 764,400 |
| 30 | 31 | 31 | 30 | 30 | 30 | 31 |
| 24,045 | 23,273 | 23,499 | 22,948 | 25,771 | 25,500 | 24,658 |
| 27,400 | 27,600 | 28,600 | 28,700 | 27,800 | 27,600 | 37,000 |
| 19,300 | 9,910 | 12,090 | 2,490 | 23,700 | 22,000 | 19,000 |
| 23,300 | 21,374 | 21,804 | 24,610 | 22,720 | 22,350 | 22,480 |
| 21,316 | 22,448 | 22,040 | 24,920 | 24,280 | 22,860 | 22,420 |
| 23,128 | 22,154 | 23,200 | 15,164 | 24,820 | 21,740 | 22,740 |
| 21,154 | 22,120 | 19,780 | 15,880 | 24,800 | 21,940 | 22,180 |
| 19,660 | 21,840 | 24,040 | 23,880 | 22,650 | 20,800 | 22,200 |
| 15,282 | 22,867 | 22,038 | 19,942 | 22,933 | 22,460 | 24,385 |
| 619,190 | 686,880 | 686,550 | 631,780 | 733,950 | 683,504 | 706,410 |
| 30 | 31 | 31 | 30 | 31 | 30 | 31 |
| 20,638 | 22,157 | 22,142 | 21,059 | 23,676 | 22,783 | 22,787 |
| 27,800 | 23,900 | 29,000 | 26,600 | 28,500 | 24,500 | 28,700 |
| 15,030 | 2,940 | 15,500 | 4,120 | 20,750 | 19,300 | 15,900 |
| 23,060 | 22,740 | 23,760 | 22,620 | 19,640 | 23,140 | 25,060 |
| 23,560 | 23,180 | 24,400 | 23,320 | 21,780 | 22,720 | 24,000 |
| 21,960 | 22,932 | 23,840 | 24,660 | 21,140 | 22,600 | 24,220 |
| 22,520 | 22,740 | 22,500 | 22,260 | 22,460 | 22,900 | 22,400 |
| 23,020 | 22,380 | 22,000 | 20,600 | 22,780 | 22,400 | 22,060 |
| 23,340 | 23,717 | 22,217 | 20,100 | 22,367 | 24,900 | 23,917 |
| 687,300 | 712,160 | 715,800 | 667,600 | 673,200 | 693,300 | 732,200 |
| 30 | 31 | 31 | 30 | 31 | 30 | 31 |
| 22,910 | 22,973 | 23,090 | 22,253 | 21,716 | 23,110 | 23,619 |
| 25,200 | 26,500 | 25,700 | 26,400 | 23,900 | 28,300 | 28,800 |
| 19,000 | 21,000 | 18,500 | 19,800 | 19,600 | 20,000 | 19,500 |

香東川水系高松上水道（内場水源）

| 河川名 | | 香東川 | | 番 号 | 香川県取水口一覧表対照表 16 | | | |
|---------|--------|---------|---------|---------|-----------------|---------|--------|--------|
| 年 度 | 項 目 | 月 | 1 | 2 | 3 | 4 | 5 | |
| | | 昭和41年 | 平 均 | 1 ~ 5 | 24,860 | 23,000 | 16,160 | 22,800 |
| 6 ~ 10 | 23,400 | | | 20,740 | 10,180 | 24,700 | | |
| 11 ~ 15 | 23,400 | | | 22,960 | 50,800 | 24,040 | | |
| 16 ~ 20 | 23,680 | | | 21,770 | 19,680 | 21,840 | | |
| 21 ~ 25 | 22,680 | | | 17,180 | 18,380 | 24,280 | | |
| 26 ~ 末日 | 24,250 | | | 11,333 | 23,400 | 23,880 | | |
| 合 計 | | | 735,600 | 560,250 | 437,400 | 707,700 | | |
| 日 数 | | | 31 | 28 | 31 | 30 | | |
| 平 均 | | | 23,729 | 20,009 | 14,008 | 23,590 | | |
| 最 大 | | | 26,200 | 25,850 | 25,500 | 25,900 | | |
| 最 小 | | | 21,800 | 9,700 | 10,000 | 18,000 | | |
| 昭和42年 | 平 均 | | 1 ~ 5 | | | | | |
| | | | 6 ~ 10 | | | | | |
| | | | 11 ~ 15 | | | | | |
| | | 16 ~ 20 | | | | | | |
| | | 21 ~ 25 | | | | | | |
| | | 26 ~ 末日 | | | | | | |
| 合 計 | | | | | | | | |
| 日 数 | | | | | | | | |
| 平 均 | | | | | | | | |
| 最 大 | | | | | | | | |
| 最 小 | | | | | | | | |
| 昭和43年 | 平 均 | 1 ~ 5 | | | | | | |
| | | 6 ~ 10 | | | | | | |
| | | 11 ~ 15 | | | | | | |
| | | 16 ~ 20 | | | | | | |
| | | 21 ~ 25 | | | | | | |
| | | 26 ~ 末日 | | | | | | |
| 合 計 | | | | | | | | |
| 日 数 | | | | | | | | |
| 平 均 | | | | | | | | |
| 最 大 | | | | | | | | |
| 最 小 | | | | | | | | |

香東川水系高松市上水道（立満池水源）

| 河川名 | | 香東川 | | 番号 | 香川県取水口一覧表対照表17 | | | |
|-------|-----|---------|---------|---------|----------------|---------|-------|---|
| 年度 | 項目 | 月 | | 1 | 2 | 3 | 4 | 5 |
| | | 昭和36年 | 平均 | 1～5 | | | | |
| 6～10 | | | | | | | | |
| 11～15 | | | | | | | | |
| 16～20 | | | | | | | | |
| 21～25 | | | | | | | | |
| 26～末日 | | | | | | | | |
| 合計 | | | | | | | | |
| 日数 | | | | | | | | |
| 平均 | | | | | | | | |
| 最大 | | | | | | | | |
| 最小 | | | | | | | | |
| 昭和37年 | 平均 | 1～5 | 254 | 6,524 | 7,444 | 3,940 | 7,216 | |
| | | 6～10 | 3,596 | 6,066 | 7,104 | 2,100 | 6,718 | |
| | | 11～15 | 2,938 | 7,684 | 1,902 | 36 | 1,170 | |
| | | 16～20 | 5,250 | 8,134 | 5,858 | | 4,290 | |
| | | 21～25 | 6,060 | 8,102 | 6,728 | 1,620 | 3,330 | |
| | | 26～末日 | 6,055 | 7,203 | 6,555 | 6,206 | 6,235 | |
| | 合計 | 126,820 | 204,160 | 184,510 | 68,710 | 151,030 | | |
| | 日数 | 26 | 28 | 29 | 16 | 24 | | |
| | 平均 | 4,091 | 7,291 | 5,952 | 2,290 | 4,872 | | |
| | 最大 | 6,470 | 8,460 | 8,520 | 7,880 | 7,970 | | |
| 最小 | 450 | 2,150 | 1,910 | 110 | 3,150 | | | |
| 昭和38年 | 平均 | 1～5 | | | | | | |
| | | 6～10 | | | | | | |
| | | 11～15 | | | | | | |
| | | 16～20 | | | | | | |
| | | 21～25 | | | | | | |
| | | 26～末日 | | | | | | |
| | 合計 | | | | | | | |
| | 日数 | | | | | | | |
| | 平均 | | | | | | | |
| | 最大 | | | | | | | |
| 最小 | | | | | | | | |

香東川水系高松上水道（立瀨池水源）

| 河川名 | | 香東川 | | 番号 | 香川県取水口一覧表対照表17 | | |
|-------|----|-------|----|-----|----------------|--------|-------|
| 年度 | 項目 | 月 | 1 | 2 | 3 | 4 | 5 |
| | | 昭和39年 | 平均 | 1～5 | | | |
| 6～10 | | | | | | 8,630 | 1,392 |
| 11～15 | | | | | | 8,472 | |
| 16～20 | | | | | | 8,580 | |
| 21～25 | | | | | | 8,536 | |
| 26～末日 | | | | | | 7,682 | |
| 合計 | | | | | | 25,243 | 8,180 |
| 日数 | | | | | | 30 | 3 |
| 平均 | | | | | | 8,414 | |
| 最大 | | | | | | 8,730 | |
| 最小 | | | | | 4,290 | | |
| 昭和40年 | 平均 | 1～5 | | | | | |
| | | 6～10 | | | | | |
| | | 11～15 | | | | | |
| | | 16～20 | | | | | |
| | | 21～25 | | | | | |
| | | 26～末日 | | | | | |
| | 合計 | | | | | | |
| | 日数 | | | | | | |
| | 平均 | | | | | | |
| | 最大 | | | | | | |
| 最小 | | | | | | | |
| 昭和41年 | 平均 | 1～5 | | | | | |
| | | 6～10 | | | | | |
| | | 11～15 | | | | | |
| | | 16～20 | | | | | |
| | | 21～25 | | | | | |
| | | 26～末日 | | | | | |
| | 合計 | | | | | | |
| | 日数 | | | | | | |
| | 平均 | | | | | | |
| | 最大 | | | | | | |
| 最小 | | | | | | | |

香東川水系高松市上水道〔御殿水源（貯水池）〕

| 河川名 | | 香東川 | | 番号 | 香川県取水口一覧表対照表18 | | |
|-------------------|--------|-------------------|----------|---------|----------------|---------|---------|
| 年度 | 項目 | 月 | 1 | 2 | 3 | 4 | 5 |
| | | 昭 和 31 年 | 平 均 | 1 ~ 5 | 4,451 | 2,656 | 3,991 |
| | | 6 ~ 10 | 5,262 | 4,238 | 4,665 | | 3,135 |
| | | 11 ~ 15 | 3,656 | 4,007 | 1,803 | | 2,789 |
| | | 16 ~ 20 | 2,453 | 4,494 | 2,213 | | 799 |
| | | 21 ~ 25 | 5,158 | 4,304 | 878 | | 249 |
| | | 26 ~ 末日 | 2,923 | 3,720 | 1,160 | | |
| | | 合 計 | 12,243.7 | 113,378 | 74,708 | | 51,790 |
| | | 日 数 | 31 | 29 | 22 | | 19 |
| | | 平 均 | 3,950 | 3,910 | | | |
| | | 最 大 | 6,541 | 5,507 | | | |
| | | 最 小 | 1,000 | 1,186 | | | |
| 昭 和 32 年 | 平 均 | 1 ~ 5 | 1,664 | | 10,504 | 8,310 | 1,328 |
| | | 6 ~ 10 | 7,196 | | 6,952 | 8,041 | 2,109 |
| | | 11 ~ 15 | 7,831 | 2,370 | 2,000 | 8,460 | 1,317 |
| | | 16 ~ 20 | 9,978 | 10,330 | 864 | 6,531 | 2,021 |
| | | 21 ~ 25 | 10,748 | 10,931 | 4,966 | 1,197 | 2,191 |
| | | 26 ~ 末日 | 7,611 | 10,972 | 6,840 | 2,527 | 6,234 |
| | | 合 計 | 23,275.0 | 151,070 | 166,968 | 175,335 | 8,223.3 |
| | | 日 数 | 29 | 17 | 26 | 29 | 23 |
| | | 平 均 | | | | | |
| | | 最 大 | | | | | |
| | | 最 小 | | | | | |
| 昭 和 33 年 | 平 均 | 1 ~ 5 | 1,501 | 2,878 | 6,652 | | |
| | | 6 ~ 10 | 4,379 | 802 | 6,195 | | |
| | | 11 ~ 15 | 2,429 | 600 | 3,781 | | |
| | | 16 ~ 20 | | | | | |
| | | 21 ~ 25 | | 3,386 | | 5,940 | |
| | | 26 ~ 末日 | 823 | 6,319 | | | 2,017 |
| | | 合 計 | 46,483 | 57,287 | 83,138 | 29,700 | 12,100 |
| | | 日 数 | 14 | 14 | 15 | 2 | 4 |
| | | 平 均 | | | | | |
| | | 最 大 | | | | | |
| | | 最 小 | | | | | |

(単位 m²/d)

| 管理者 | 高松市長 | 位置 | 高松市鶴市町 | | | |
|---------|---------|---------|--------|--------|---------|---------|
| 6 | 7 | 8 | 9 | 10 | 11 | 12 |
| | 3,012 | 11,630 | 2,728 | | | 6,450 |
| | 2,878 | 10,772 | 2,570 | | | 7,730 |
| | 5,035 | 9,870 | 660 | | | 8,799 |
| 4,630 | 13,130 | 4,812 | | | 3,066 | 3,633 |
| 10,021 | 4,286 | 725 | | | 6,580 | |
| 3,013 | 8,836 | 1,268 | 5,042 | | 7,010 | 1,108 |
| 88,322 | 194,721 | 196,656 | 55,000 | | 83,280 | 139,712 |
| 14 | 27 | 26 | 10 | | 14 | 19 |
| | | | | | | |
| | | | | | | |
| 9,653 | 410 | 1,064 | 3,496 | | 6,002 | 7,822 |
| 7,089 | | 3,658 | 640 | | 2,173 | 7,790 |
| 9,961 | 1,950 | 3,698 | | | 2,832 | 4,753 |
| 11,323 | | 280 | | 840 | 5,638 | 4,831 |
| 12,060 | | 2,276 | | 1,960 | 4,914 | 6,298 |
| 2,802 | | 592 | | 5,287 | 4,084 | 6,694 |
| 264,440 | 11,800 | 58,430 | 20,680 | 45,720 | 128,183 | 197,630 |
| 27 | 3 | 9 | 7 | 14 | 30 | 31 |
| | | | | | 4,273 | 6,375 |
| | | | | | 7,915 | 10,850 |
| | | | | | 1,200 | 2,730 |
| 7,046 | | 11,866 | | | | |
| 2,922 | 800 | 7,756 | | | | 360 |
| 1,300 | 5,646 | 3,603 | | | | 1,920 |
| 7,874 | 10,996 | 4,459 | | | | 4,120 |
| 5,294 | 5,919 | 1,175 | | | | 2,160 |
| 100 | 9,704 | | | | | 5,905 |
| 121,680 | 175,028 | 143,295 | | | | 78,230 |
| 20 | 23 | 22 | | | | 23 |
| | | | | | | |
| | | | | | | |
| | | | | | | |

香東川水系高松上水道〔御殿水源（貯水池）〕

| 河川名 | | 香東川 | | 番号 | 香川県取水口一覧表対照系18 | | |
|-------|---------|---------|---------|--------|----------------|--------|-------|
| 年度 | 項目 | 月 | 1 | 2 | 3 | 4 | 5 |
| | | 昭和34年 | 平均 | 1～5 | 3,002 | 2,120 | |
| 6～10 | 2,419 | | | 766 | | | 6,348 |
| 11～15 | 2,720 | | | | 4,400 | | 370 |
| 16～20 | 6,068 | | | | 378 | 1,056 | |
| 21～25 | 7,709 | | | | | 764 | |
| 26～末日 | 5,614 | | | | | 4,764 | |
| 合計 | 143,275 | | 14,230 | 4,090 | 40,058 | 83,870 | |
| 日数 | 31 | | 7 | 3 | 10 | 11 | |
| 平均 | 4,622 | | | | | | |
| 最大 | 9,950 | | | | | | |
| 最小 | 890 | | | | | | |
| 昭和35年 | 平均 | 1～5 | 6,650 | 8,731 | 288 | 3,215 | 1,960 |
| | | 6～10 | 8,849 | 9,957 | 2,034 | 6,012 | 140 |
| | | 11～15 | 8,506 | 5,919 | 2,294 | 5,174 | |
| | | 16～20 | 9,271 | 5,202 | 3,067 | | 536 |
| | | 21～25 | 9,085 | 3,808 | 2,674 | 200 | |
| | | 26～末日 | 9,095 | 2,071 | 3,667 | | |
| | 合計 | 266,375 | 176,370 | 73,785 | 73,005 | 13,180 | |
| | 日数 | 31 | 27 | 27 | 16 | 8 | |
| | 平均 | 8,593 | | | | | |
| | 最大 | 10,215 | | | | | |
| 最小 | 3,700 | | | | | | |
| 昭和36年 | 平均 | 1～5 | 1,236 | 2,703 | 6,892 | | |
| | | 6～10 | 3,978 | 1,388 | 4,422 | | |
| | | 11～15 | 6,660 | 1,484 | 296 | | |
| | | 16～20 | 3,812 | 3,642 | | | |
| | | 21～25 | 2,366 | 4,546 | | | |
| | | 26～末日 | 3,453 | 6,640 | | | |
| | 合計 | 110,980 | 88,735 | 58,050 | | | |
| | 日数 | 29 | 28 | 11 | | | |
| | 平均 | 3,827 | 3,169 | 5,277 | | | |
| | 最大 | 6,960 | 6,990 | 7,290 | | | |
| 最小 | 480 | 420 | 1,480 | | | | |

(単位 m^3/d)

| 管理 者 | 高松市長 | 位 置 | 高松市鶴市町 | | | |
|---------|---------|---------|---------|---------|---------|---------|
| 6 | 7 | 8 | 9 | 10 | 11 | 12 |
| 5,649 | 6,237 | 14,620 | 9,582 | 12,080 | 866 | 7,956 |
| 11,388 | 8,703 | 9,253 | 9,336 | 12,814 | 300 | 5,726 |
| 11,286 | 652 | | 360 | | 600 | 8,544 |
| 10,167 | | 8,026 | 3,250 | 2,685 | 8,326 | 4,302 |
| 7,416 | 7,610 | 10,935 | 8,212 | | 5,444 | 2,900 |
| 9,819 | 12,575 | 4,324 | 12,409 | 1,190 | 6,586 | 10,270 |
| 278,624 | 191,458 | 240,113 | 232,585 | 144,437 | 110,610 | 209,262 |
| 30 | 21 | 24 | 26 | 14 | 20 | 29 |
| 9,287 | | | | | | |
| 15,620 | | | | | | |
| 2,710 | | | | | | |
| 8,877 | 4,888 | 12,298 | | 240 | 1,722 | 664 |
| 12,665 | 3,051 | 7,127 | | | 100 | 1,456 |
| 7,772 | | 2,478 | | 160 | | 2,214 |
| 6,946 | 1,191 | 546 | | 300 | 1,892 | 8,578 |
| 1,894 | 3,744 | 6,238 | | 140 | | 7,906 |
| 2,480 | 1,647 | 3,134 | | 1,200 | | 4,167 |
| 203,171 | 74,250 | 162,239 | | 11,400 | 18,570 | 129,090 |
| 24 | 13 | 18 | | 9 | 8 | 30 |
| | | | | | | |
| | | | | | | |
| | | | | | | |
| 1,898 | 520 | | 6,370 | 200 | 450 | |
| 2,908 | 2,913 | 3,423 | 2,514 | 6,304 | 80 | 320 |
| 2,174 | 970 | 500 | 8,178 | | | 630 |
| 8,164 | 3,398 | 4,142 | 12,240 | | | 2,470 |
| 8,542 | 690 | 5,790 | 11,325 | | | 5,926 |
| 4,279 | 500 | 2,728 | 4,590 | 9,510 | | 5,685 |
| 139,561 | 47,254 | 85,640 | 226,085 | 89,580 | 2,650 | 80,840 |
| 21 | 12 | 20 | 27 | 11 | 3 | 20 |
| 6,646 | 3,938 | 4,282 | 8,374 | 8,144 | 883 | 4,042 |
| 12,900 | 14,564 | 9,000 | 30,900 | 12,500 | 1,350 | 6,900 |
| 1,200 | 1,370 | 1,000 | 650 | 900 | 400 | 400 |

香東川水系高松上水道〔御殿水源（貯水池）〕

| 河川名 | | 香東川 | 番 号 | 香川県取水口一覽表第18 | | | | |
|-------------------|--------|-------------------|--------|--------------|---------|---------|--------|-------|
| 年 度 | 項 目 | 月 | 1 | 2 | 3 | 4 | 5 | |
| | | 昭 和 37 年 | 平 均 | 1 ~ 5 | 1,492 | 3,012 | 1,428 | 1,986 |
| 6 ~ 10 | 2,588 | | | 2,388 | 1,046 | 1,724 | 1,678 | |
| 11 ~ 15 | 2,254 | | | 7,456 | 1,048 | 1,598 | 350 | |
| 16 ~ 20 | 2,720 | | | 1,536 | 1,322 | 2,390 | 1,412 | |
| 21 ~ 25 | 2,130 | | | 294 | 2,030 | 2,292 | 2,894 | |
| 26 ~ 末日 | 3,370 | | | | 2,322 | 4,310 | 2,752 | |
| 合 計 | 7,6140 | | 7,3430 | 4,8300 | 7,0500 | 6,5600 | | |
| 日 数 | 30 | | 19 | 30 | 30 | 28 | | |
| 平 均 | 2,538 | | | | 2,350 | | | |
| 最 大 | 3,760 | | | | 7,170 | | | |
| 最 小 | 760 | | | | 840 | | | |
| 昭 和 38 年 | 平 均 | | 1 ~ 5 | 216 | | 790 | 5,652 | 2,550 |
| | | | 6 ~ 10 | 1,878 | | | 3,716 | 4,316 |
| | | 11 ~ 15 | 2,842 | | | | 8,152 | |
| | | 16 ~ 20 | 3,932 | | 500 | 960 | 5,600 | |
| | | 21 ~ 25 | 3,548 | | 3,944 | 550 | | |
| | | 26 ~ 末日 | 1,630 | | 5,023 | 3,400 | 7,283 | |
| | 合 計 | 7,1860 | | 5,6310 | 7,1390 | 14,6790 | | |
| | 日 数 | 25 | | 15 | 17 | 19 | | |
| | 平 均 | | | | | | | |
| | 最 大 | | | | | | | |
| 最 小 | | | | | | | | |
| 昭 和 39 年 | 平 均 | 1 ~ 5 | 4,000 | 3,812 | 2,508 | 6,930 | 10,454 | |
| | | 6 ~ 10 | 3,100 | 3,790 | 3,722 | 9,234 | 9,638 | |
| | | 11 ~ 15 | 4,652 | 1,226 | 7,390 | 6,470 | 10,180 | |
| | | 16 ~ 20 | 2,856 | 2,254 | 7,450 | 6,912 | 7,822 | |
| | | 21 ~ 25 | 1,250 | 2,444 | 6,980 | 7,816 | 8,176 | |
| | | 26 ~ 末日 | 2,967 | 3,950 | 9,500 | 8,480 | 7,938 | |
| | 合 計 | 9,6640 | 8,3430 | 19,9250 | 23,5210 | 28,6640 | | |
| | 日 数 | 29 | 29 | 31 | 30 | 31 | | |
| | 平 均 | | 2,877 | 6,427 | 7,840 | 9,246 | | |
| | 最 大 | | 6,870 | 10,950 | 12,550 | 12,750 | | |
| 最 小 | | 600 | 1,820 | 1,580 | 4,650 | | | |

(单位 m³/d)

| 管理者 | 高松市長 | 位置 | 高松市鶴市町 | | | |
|---------|---------|---------|---------|--------|---------|---------|
| 6 | 7 | 8 | 9 | 10 | 11 | 12 |
| 2,182 | 960 | 6,630 | 5,214 | 6,186 | 800 | 290 |
| 1,844 | 630 | 5,738 | 830 | 1,522 | | 2,090 |
| 2,736 | | 4,722 | 6,268 | 1,754 | 120 | 2,392 |
| | 70 | 6,694 | 3,778 | 1,570 | 2,850 | 4,040 |
| 1,954 | 5,286 | 640 | 7,794 | 1,030 | 1,730 | 3,402 |
| 216 | 3,403 | 3,668 | 9,360 | 2,750 | 2,400 | 6,947 |
| 44,660 | 55,150 | 144,130 | 166,220 | 76,810 | 34,750 | 102,750 |
| 15 | 14 | 26 | 28 | 23 | 13 | 26 |
| | | | | | | |
| | | | | | | |
| 7,312 | 1,660 | 10,588 | 5,602 | 3,898 | 3,450 | 6,240 |
| 6,950 | 6,244 | 6,816 | 1,752 | 5,664 | 5,870 | 3,644 |
| 8,434 | 5,992 | 4,460 | 6,776 | 1,710 | 7,152 | 4,250 |
| 2,856 | 10,590 | 6,184 | 1,794 | 260 | 6,914 | 6,470 |
| 3,956 | 7,310 | 8,034 | 2,546 | 1,880 | 6,618 | 6,760 |
| 3,924 | 7,582 | 4,873 | 3,340 | 2,142 | 7,584 | 7,700 |
| 167,160 | 204,470 | 209,850 | 109,050 | 79,910 | 187,940 | 183,020 |
| 25 | 30 | 20 | 21 | 18 | 30 | 31 |
| | | | | | 6,265 | 5,904 |
| | | | | | 9,600 | 9,600 |
| | | | | | 100 | 1,100 |
| 9,170 | 7,908 | 6,298 | 540 | | 100 | 3,190 |
| 10,490 | 7,028 | 6,710 | 580 | | 2,640 | 2,328 |
| 6,700 | 1,870 | 3,944 | 1,120 | 2,430 | | 1,200 |
| 9,280 | 3,038 | 6,710 | 300 | 320 | | 2,238 |
| 7,696 | 1,964 | 5,017 | 3,674 | 1,940 | 210 | 3,970 |
| 4,268 | 3,523 | 1,075 | 344 | 1,233 | 1,560 | 6,827 |
| 238,020 | 130,180 | 149,045 | 32,790 | 30,850 | 22,550 | 104,890 |
| 28 | 24 | 25 | 11 | 13 | 7 | 31 |
| | | | | | | 3,384 |
| | | | | | | 7,200 |
| | | | | | | 750 |

香東川水系高松上水道（御殿水源（貯水池））

| 河川名 | | 香東川 | 番号 | 香川県取水口一覧表対照表18 | | | | |
|-------|---------|-------|---------|----------------|--------|--------|-------|-------|
| 年度 | 項目 | 月 | 1 | 2 | 3 | 4 | 5 | |
| | | 昭和40年 | 平均 | 1～5 | 2,972 | 2,486 | 3,634 | 2,308 |
| 6～10 | 3,770 | | | 1,704 | | 3,780 | | |
| 11～15 | 4,720 | | | 3,440 | 1,080 | 4,380 | 750 | |
| 16～20 | 4,920 | | | 3,840 | 3,030 | 3,510 | 400 | |
| 21～25 | 6,192 | | | 5,440 | 400 | 2,182 | 790 | |
| 26～末日 | 7,560 | | | 5,913 | 2,615 | 1,310 | 2,380 | |
| 合計 | 158,230 | | 102,290 | 56,430 | 87,350 | 26,980 | | |
| 日数 | 31 | | 27 | 16 | 23 | 11 | | |
| 平均 | 5,104 | | | | | | | |
| 最大 | 10,250 | | | | | | | |
| 最小 | 2,400 | | | | | | | |
| 昭和40年 | 平均 | 1～5 | | | | | | |
| | | 6～10 | | | | | | |
| | | 11～15 | | | | | | |
| | | 16～20 | | | | | | |
| | | 21～25 | | | | | | |
| | | 26～末日 | | | | | | |
| | 合計 | | | | | | | |
| | 日数 | | | | | | | |
| | 平均 | | | | | | | |
| | 最大 | | | | | | | |
| 最小 | | | | | | | | |
| 昭和40年 | 平均 | 1～5 | | | | | | |
| | | 6～10 | | | | | | |
| | | 11～15 | | | | | | |
| | | 16～20 | | | | | | |
| | | 21～25 | | | | | | |
| | | 26～末日 | | | | | | |
| | 合計 | | | | | | | |
| | 日数 | | | | | | | |
| | 平均 | | | | | | | |
| | 最大 | | | | | | | |
| 最小 | | | | | | | | |

香東川水系高松市上水道〔御殿水源（用水）〕

| 河川名 | | 香東川 | | 番号 | 香川県取水口一覧表対照表18 | | |
|-------|-------|-------|---|-----|----------------|--------|--------|
| 年度 | 項目 | 月 | 1 | 2 | 3 | 4 | 5 |
| | | 昭和40年 | 平 | 1～5 | | | |
| 6～10 | | | | | 132 | 720 | 1,676 |
| 均 | 11～15 | | | | 690 | 720 | 1,820 |
| | 16～20 | | | | 504 | 720 | 1,842 |
| | 21～25 | | | | 1,296 | 606 | 1,386 |
| | 26～末日 | | | | 1,360 | 824 | 1,533 |
| 合計 | | | | | 21,270 | 22,100 | 47,640 |
| 日数 | | | | | 23 | 30 | 27 |
| 平均 | | | | | | 737 | |
| 最大 | | | | | | 1,900 | |
| 最小 | | | | | 60 | | |
| 昭和41年 | 平 | 1～5 | | | | | |
| | | 6～10 | | | | | |
| | 均 | 11～15 | | | | | |
| | | 16～20 | | | | | |
| | | 21～25 | | | | | |
| | | 26～末日 | | | | | |
| | 合計 | | | | | | |
| 日数 | | | | | | | |
| 平均 | | | | | | | |
| 昭和42年 | 平 | 1～5 | | | | | |
| | | 6～10 | | | | | |
| | 均 | 11～15 | | | | | |
| | | 16～20 | | | | | |
| | | 21～25 | | | | | |
| | | 26～末日 | | | | | |
| 合計 | | | | | | | |
| 日数 | | | | | | | |
| 平均 | | | | | | | |
| 最大 | | | | | | | |
| 最小 | | | | | | | |

香東川水系高松市上水道〔香東川水源（伏流水）〕

| 河川名 | | 本津川 | 番号 | 香川県取水口一覧表対照表19 | | | | |
|-------|-------|---------|---------|----------------|---------|---------|--------|--|
| 年度 | 項目 | 月 | | | | | | |
| | | 1 | 2 | 3 | 4 | 5 | | |
| 昭和31年 | 平均 | 1～5 | 5,028 | 5,837 | 3,309 | | 10,159 | |
| | | 6～10 | 8,121 | 4,196 | 6,344 | | 9,582 | |
| | | 11～15 | 7,817 | 3,748 | 9,158 | | 10,369 | |
| | | 16～20 | 6,980 | 3,692 | 7,794 | | 12,830 | |
| | | 21～25 | 7,520 | 3,658 | 11,626 | | 13,782 | |
| | | 26～末日 | 6,230 | 3,370 | 11,812 | | 14,163 | |
| | 合計 | 214,708 | 119,130 | 262,027 | | 368,292 | | |
| | 日数 | 31 | 29 | 31 | | 31 | | |
| | 平均 | 6,926 | 4,108 | 8,452 | | 11,880 | | |
| | 最大 | 9,768 | 6,641 | 13,496 | | 15,290 | | |
| 最小 | 873 | 2,501 | 2,966 | | 5,595 | | | |
| 昭和32年 | 平均 | 1～5 | 9,377 | 14,005 | 4,380 | 5,183 | 4,149 | |
| | | 6～10 | 7,335 | 15,003 | 8,570 | 4,426 | 3,913 | |
| | | 11～15 | 7,075 | 13,679 | 12,918 | 3,818 | 9,308 | |
| | | 16～20 | 5,277 | 5,380 | 14,212 | 3,104 | 9,827 | |
| | | 21～25 | 4,480 | 4,472 | 10,057 | 4,004 | 12,020 | |
| | | 26～末日 | 7,647 | 4,320 | 7,675 | 4,507 | 7,492 | |
| | 合計 | 212,398 | 275,656 | 296,729 | 125,229 | 241,037 | | |
| | 日数 | 31 | 28 | 31 | 30 | 31 | | |
| | 平均 | 6,852 | 9,845 | 9,572 | 4,174 | 7,775 | | |
| | 最大 | 14,065 | 16,195 | 16,180 | 5,944 | 15,610 | | |
| 最小 | 4,320 | 4,320 | 4,320 | 2,700 | 3,240 | | | |
| 昭和33年 | 平均 | 1～5 | 4,440 | 8,825 | 4,039 | 13,906 | 14,516 | |
| | | 6～10 | 4,800 | 11,535 | 4,624 | 14,612 | 14,968 | |
| | | 11～15 | 6,983 | 10,407 | 5,612 | 12,961 | 14,392 | |
| | | 16～20 | 10,441 | 9,801 | 11,123 | 12,913 | 12,306 | |
| | | 21～25 | 11,975 | 6,708 | 10,584 | 8,296 | 12,700 | |
| | | 26～末日 | 12,415 | 3,857 | 14,375 | 15,209 | 12,244 | |
| | 合計 | 267,683 | 247,954 | 266,164 | 389,485 | 417,875 | | |
| | 日数 | 31 | 28 | 31 | 29 | 31 | | |
| | 平均 | 8,635 | 8,856 | 8,586 | 13,431 | 13,480 | | |
| | 最大 | 17,416 | 13,950 | 15,930 | 16,630 | 15,870 | | |
| 最小 | 2,600 | 3,370 | 3,375 | 1,400 | 10,720 | | | |

(単位 m/d)

| 管 理 者 | 高松市長 | 位 置 | 高松市香西本町 | | | |
|---------|---------|---------|---------|---------|---------|---------|
| 6 | 7 | 8 | 9 | 10 | 11 | 12 |
| 13,781 | 11,014 | 4,583 | 11,320 | 13,788 | 13,030 | 6,360 |
| 13,582 | 10,534 | 3,891 | 10,947 | 13,375 | 12,650 | 5,254 |
| 13,349 | 8,660 | 4,230 | 14,439 | 12,486 | 12,778 | 4,027 |
| 9,630 | 3,317 | 3,593 | 14,251 | 12,892 | 9,397 | 9,899 |
| 4,183 | 11,593 | 9,868 | 14,069 | 12,402 | 6,840 | 14,050 |
| 10,926 | 7,535 | 10,370 | 8,325 | 12,597 | 5,961 | 15,355 |
| 327,253 | 270,825 | 193,091 | 372,750 | 400,291 | 303,280 | 290,092 |
| 30 | 31 | 31 | 29 | 31 | 30 | 31 |
| 10,908 | 8,736 | 6,229 | 12,853 | 12,913 | 10,109 | 9,358 |
| 15,096 | 14,262 | 14,607 | 16,140 | 14,290 | 13,310 | 16,970 |
| 2,180 | 1,120 | 3,040 | 2,710 | 11,390 | 5,232 | 3,340 |
| 4,573 | 15,110 | 17,206 | 14,660 | 18,178 | 6,823 | 4,161 |
| 5,163 | 16,904 | 14,290 | 16,537 | 17,994 | 6,651 | 3,969 |
| 4,394 | 17,257 | 13,833 | 16,175 | 17,320 | 5,868 | 4,252 |
| 4,012 | 16,811 | 18,007 | 17,556 | 16,698 | 4,866 | 3,898 |
| 3,150 | 16,997 | 15,805 | 16,788 | 15,268 | 4,152 | 3,508 |
| 12,260 | 17,863 | 15,980 | 17,181 | 11,442 | 4,592 | 4,608 |
| 167,761 | 522,566 | 490,784 | 500,585 | 495,940 | 164,760 | 126,590 |
| 29 | 31 | 31 | 30 | 31 | 30 | 31 |
| | 16,857 | 15,832 | 16,686 | 15,998 | 5,492 | 4,084 |
| | 18,535 | 18,330 | 18,330 | 18,380 | 8,310 | 4,800 |
| | 10,920 | 8,780 | 13,160 | 7,430 | 3,700 | 2,640 |
| 7,006 | 14,492 | 2,400 | 15,248 | 13,920 | 13,271 | 7,978 |
| 10,514 | 12,449 | 2,320 | 14,946 | 14,426 | 13,202 | 6,881 |
| 12,830 | 7,408 | 3,168 | 15,775 | 15,160 | 14,192 | 5,610 |
| 7,648 | 4,370 | 2,741 | 16,130 | 15,434 | 13,240 | 5,035 |
| 9,772 | 6,725 | 6,644 | 16,151 | 14,704 | 12,724 | 5,042 |
| 16,699 | 4,796 | 13,906 | 15,434 | 14,817 | 10,806 | 4,938 |
| 322,345 | 256,007 | 169,803 | 468,420 | 457,120 | 387,175 | 182,360 |
| 30 | 31 | 31 | 30 | 31 | 30 | 31 |
| 10,745 | 8,258 | 5,478 | 15,614 | 14,746 | 12,906 | 5,883 |
| 18,720 | 15,685 | 16,900 | 18,230 | 17,430 | 16,770 | 9,690 |
| 4,800 | 3,225 | 2,000 | 13,930 | 13,190 | 9,685 | 4,050 |

香東川水系高松市上水道〔香東川水源（伏流水）〕

| 河川名 | | 本津川 | | 番号 | 香川県取水口一覧表対照表19 | | | |
|-------|---------|---------|---------|---------|----------------|---------|--------|--------|
| 年度 | 項目 | 月 | | 1 | 2 | 3 | 4 | 5 |
| | | 昭和34年 | 平均 | 1～5 | 4,800 | 4,320 | 11,889 | 11,684 |
| 6～10 | 6,114 | | | 8,494 | 11,347 | 13,696 | 9,338 | |
| 11～15 | 4,800 | | | 12,606 | 8,450 | 12,022 | 14,888 | |
| 16～20 | 4,250 | | | 11,724 | 9,911 | 12,720 | 15,626 | |
| 21～25 | 3,752 | | | 1,119 | 13,104 | 12,029 | 15,194 | |
| 26～末日 | 3,613 | | | 13,037 | 12,546 | 9,270 | 15,840 | |
| 合計 | 140,260 | | 280,780 | 348,778 | 357,107 | 401,230 | | |
| 日数 | 31 | | 28 | 31 | 30 | 31 | | |
| 平均 | 4,525 | | 10,028 | 11,251 | 11,904 | 12,943 | | |
| 最大 | 6,960 | | 13,530 | 14,010 | 14,530 | 17,660 | | |
| 最小 | 2,160 | | 4,320 | 6,530 | 6,350 | 4,590 | | |
| 昭和35年 | 平均 | | 1～5 | 4,404 | 2,760 | 2,064 | 5,032 | 672 |
| | | | 6～10 | 3,594 | 2,304 | 2,112 | 1,360 | 556 |
| | | | 11～15 | 3,184 | 2,352 | 1,920 | 768 | 667 |
| | | | 16～20 | 2,880 | 1,672 | 1,920 | 720 | 240 |
| | | 21～25 | 2,760 | 2,160 | 1,920 | 720 | | |
| | | 26～末日 | 2,880 | 2,040 | 1,263 | 720 | | |
| | 合計 | 101,390 | 21,560 | 57,260 | 25,600 | 10,675 | | |
| | 日数 | 31 | 29 | 31 | 30 | 18 | | |
| | 平均 | 3,271 | 750 | 1,847 | 832 | | | |
| | 最大 | 4,560 | 2,880 | 2,160 | 11,200 | | | |
| 最小 | 2,280 | 800 | 960 | 720 | | | | |
| 昭和36年 | 平均 | 1～5 | 4,684 | 7,670 | 4,608 | 3,770 | 4,334 | |
| | | 6～10 | 5,892 | 7,384 | 6,240 | 1,104 | 7,816 | |
| | | 11～15 | 6,240 | 7,828 | 4,145 | 1,808 | 7,450 | |
| | | 16～20 | 6,136 | 7,458 | 2,316 | 1,908 | 10,602 | |
| | | 21～25 | 7,514 | 5,654 | 1,640 | 3,352 | 8,854 | |
| | | 26～末日 | 7,838 | 4,560 | 3,787 | 5,516 | 8,320 | |
| | 合計 | 199,280 | 193,650 | 117,463 | 87,289 | 245,200 | | |
| | 日数 | 31 | 28 | 29 | 30 | 31 | | |
| | 平均 | 6,428 | 6,916 | | 2,910 | 7,910 | | |
| | 最大 | 7,920 | 7,920 | | 6,900 | 15,040 | | |
| 最小 | 3,100 | 4,560 | | 160 | 1,900 | | | |

(単位 m^3/d)

| 管理者 | 高松市長 | | 位置 | 高松市香西本町 | | |
|---------|---------|---------|---------|---------|---------|---------|
| 6 | 7 | 8 | 9 | 10 | 11 | 12 |
| 12,464 | 4,304 | 3,022 | 6,310 | 371 | 15,058 | 3,922 |
| 4,950 | 3,210 | 5,128 | 5,362 | 1,512 | 15,942 | 6,025 |
| 4,584 | 12,470 | 15,404 | 14,368 | 14,696 | 15,038 | 2,942 |
| 6,419 | 13,147 | 7,182 | 12,818 | 10,001 | 7,916 | 6,956 |
| 8,972 | 6,076 | 4,634 | 6,386 | 16,142 | 8,658 | 11,830 |
| 4,448 | 3,552 | 11,923 | 3,267 | 15,087 | 3,784 | 5,422 |
| 209,186 | 217,347 | 248,392 | 243,365 | 304,131 | 331,980 | 190,905 |
| 30 | 31 | 30 | 28 | 23 | 30 | 31 |
| 6,973 | 7,011 | | 8,692 | | 11,066 | 6,158 |
| 15,260 | 15,570 | | 17,260 | | 17,670 | 15,510 |
| 2,760 | 2,700 | | 1,890 | | 2,880 | 2,420 |
| 1,619 | 4,386 | 2,728 | 8,338 | 12,362 | 11,298 | 5,510 |
| 1,440 | 4,534 | 7,697 | 10,360 | 13,820 | 7,194 | 2,886 |
| 1,440 | 10,431 | 8,389 | 13,212 | 13,380 | 4,908 | 2,120 |
| 1,794 | 9,534 | 10,364 | 13,898 | 12,906 | 5,018 | 3,000 |
| 10,960 | 6,432 | 4,610 | 12,784 | 13,732 | 4,122 | 4,754 |
| 11,090 | 9,083 | 6,403 | 12,900 | 13,040 | 6,100 | 4,613 |
| 141,715 | 231,085 | 207,358 | 357,460 | 409,240 | 193,200 | 119,030 |
| 30 | 30 | 30 | 30 | 31 | 30 | 31 |
| 4,724 | | | 11,915 | 13,201 | 6,440 | 3,840 |
| 15,410 | | | 14,160 | 14,400 | 12,160 | 7,260 |
| 1,340 | | | 7,730 | 11,230 | 2,560 | 1,790 |
| 6,522 | 10,306 | 11,822 | 6,232 | 9,880 | 11,092 | 9,610 |
| 4,398 | 10,240 | 6,676 | 10,721 | 4,242 | 14,240 | 9,546 |
| 9,186 | 13,031 | 11,688 | 8,250 | 11,740 | 11,742 | 6,665 |
| 4,978 | 3,816 | 5,886 | | 9,260 | 8,860 | 5,200 |
| 5,670 | 6,710 | 3,148 | | 10,660 | 9,316 | 4,792 |
| 7,780 | 8,417 | 8,548 | 6,783 | 1,450 | 9,690 | 4,290 |
| 192,666 | 271,014 | 346,415 | 159,930 | 237,610 | 324,700 | 204,815 |
| 30 | 31 | 31 | 17 | 23 | 30 | 31 |
| 6,422 | 8,742 | 7,849 | | | 10,823 | 6,607 |
| 12,480 | 15,420 | 13,440 | | | 15,070 | 11,410 |
| 1,830 | 2,380 | 2,520 | | | 8,720 | 4,140 |

香東川水系高松市上水道〔香東川水源（伏流水）〕

| 河川名 | | 本津川 | | 番号 | 香川泉取水口一覽表対照 № 19 | | |
|-------|-------|---------|---------|---------|------------------|---------|--------|
| 年度 | 項目 | 月 | 1 | 2 | 3 | 4 | 5 |
| | | | | | | | |
| 昭和37年 | 平均 | 1～5 | 5,710 | 2,736 | 2,899 | 3,868 | 3,557 |
| | | 6～10 | 5,329 | 3,661 | 2,770 | 4,033 | 3,462 |
| | | 11～15 | 4,016 | 2,467 | 2,613 | 4,028 | 2,590 |
| | | 16～20 | 3,046 | 1,558 | 3,284 | 4,562 | 3,174 |
| | | 21～25 | 3,934 | 1,967 | 3,021 | 4,323 | 2,828 |
| | | 26～末日 | 3,171 | 2,137 | 3,665 | 3,974 | 3,253 |
| | 合計 | 129,200 | 68,355 | 95,328 | 123,938 | 97,575 | |
| | 日数 | 31 | 27 | 31 | 30 | 31 | |
| | 平均 | 4,168 | | 3,075 | 4,131 | 3,148 | |
| | 最大 | 7,840 | | 4,874 | 4,992 | 4,275 | |
| 最小 | 2,600 | | 1,968 | 3,038 | 600 | | |
| 昭和38年 | 平均 | 1～5 | 2,126 | 350 | 2,514 | 5,772 | 6,232 |
| | | 6～10 | 2,344 | 48 | 762 | 4,796 | 5,220 |
| | | 11～15 | 2,320 | 1,000 | 1,312 | 4,080 | 3,476 |
| | | 16～20 | 1,146 | 480 | 1,888 | 4,458 | 4,938 |
| | | 21～25 | 540 | 660 | 2,530 | 6,376 | 10,474 |
| | | 26～末日 | 618 | 1,047 | 1,209 | 7,202 | 4,300 |
| | 合計 | 45,590 | 15,830 | 52,285 | 163,420 | 177,500 | |
| | 日数 | 27 | 17 | 31 | 30 | 23 | |
| | 平均 | | | 1,687 | 5,447 | | |
| | 最大 | | | 5,440 | 9,660 | | |
| 最小 | | | 70 | 2,410 | | | |
| 昭和39年 | 平均 | 1～5 | 3,222 | 11,440 | 12,380 | 10,700 | 5,100 |
| | | 6～10 | 5,184 | 11,154 | 12,278 | 7,592 | 4,056 |
| | | 11～15 | 4,928 | 14,172 | 9,610 | 10,930 | 2,758 |
| | | 16～20 | 9,210 | 12,300 | 9,360 | 1,176 | 2,640 |
| | | 21～25 | 12,718 | 12,220 | 11,380 | 11,126 | 3,410 |
| | | 26～末日 | 11,683 | 11,382 | 8,828 | 9,248 | 2,795 |
| | 合計 | 246,410 | 351,960 | 335,690 | 306,570 | 106,590 | |
| | 日数 | 31 | 29 | 31 | 30 | 30 | |
| | 平均 | 7,755 | 12,136 | 10,828 | 10,219 | | |
| | 最大 | 14,310 | 14,640 | 12,480 | 16,470 | | |
| 最小 | 1,880 | 8,400 | 7,680 | 4,600 | | | |

(単位 m^2/d)

| 管理者 | 高松市長 | 位置 | 高松市香西本町 | | | |
|--------|--------|--------|---------|--------|--------|--------|
| 6 | 7 | 8 | 9 | 10 | 11 | 12 |
| 2,712 | 9,736 | 7,502 | 4,054 | 4,637 | 1,365 | 8,666 |
| 2,651 | 12,994 | 7,268 | 4,648 | 7,088 | 3,618 | 8,272 |
| 8,494 | 13,946 | 9,386 | 5,502 | 4,214 | 3,124 | 3,121 |
| 11,930 | 13,278 | 4,770 | 5,660 | 3,722 | 9,412 | 1,180 |
| 6,972 | 8,990 | 9,256 | 4,080 | 4,648 | 9,938 | 190 |
| 12,082 | 12,450 | 7,050 | 2,608 | 3,477 | 10,194 | 550 |
| 22,420 | 36,958 | 23,210 | 16,779 | 14,240 | 18,753 | 11,044 |
| 30 | 31 | 31 | 30 | 31 | 30 | 27 |
| 7,474 | 11,922 | 7,523 | 5,593 | 4,594 | 6,251 | |
| 13,860 | 14,940 | 13,580 | 13,320 | 11,460 | 13,200 | |
| 230 | 5,520 | 3,700 | 870 | 820 | 590 | |
| 4,586 | 13,772 | 3,484 | 6,444 | 7,968 | 11,088 | 4,400 |
| 4,496 | 8,546 | 5,559 | 11,972 | 5,966 | 7,682 | 8,802 |
| 3,012 | 9,000 | 9,762 | 7,392 | 12,538 | 5,172 | 10,002 |
| 10,272 | 3,135 | 8,310 | 14,352 | 13,138 | 4,886 | 4,454 |
| 10,694 | 5,166 | 3,182 | 14,160 | 12,726 | 5,820 | 3,284 |
| 12,140 | 1,893 | 10,433 | 11,864 | 12,003 | 3,714 | 4,260 |
| 22,600 | 20,945 | 20,409 | 33,092 | 33,370 | 19,181 | 18,087 |
| 22 | 31 | 30 | 29 | 31 | 30 | 31 |
| | 6,757 | | | 10,765 | 6,394 | 5,835 |
| | 15,360 | | | 15,690 | 14,000 | 12,280 |
| | 360 | | | 980 | 2,570 | 2,880 |
| 2,222 | 2,997 | 2,526 | 5,416 | 13,344 | 6,774 | 5,160 |
| 1,578 | 4,624 | 2,526 | 7,040 | 1,280 | 7,006 | 3,750 |
| 1,563 | 8,294 | 6,866 | 8,090 | 10,870 | 11,184 | 2,856 |
| 2,925 | 7,902 | 2,974 | 7,338 | 6,418 | 9,872 | 2,930 |
| 4,610 | 6,992 | 4,890 | 9,006 | 7,410 | 7,118 | 2,880 |
| 6,412 | 6,155 | 8,896 | 13,998 | 4,917 | 5,890 | 2,880 |
| 9,655 | 16,697 | 15,285 | 25,444 | 28,371 | 23,860 | 12,516 |
| 29 | 31 | 31 | 30 | 31 | 30 | 31 |
| | 5,386 | 4,912 | 8,481 | 9,152 | 7,953 | 4,037 |
| | 14,640 | 16,080 | 15,160 | 14,160 | 11,180 | 5,280 |
| | 670 | 1,495 | 2,100 | 4,800 | 4,000 | 2,880 |

香東川水系高松市上水道〔香東川水源（伏流水）〕

| 河川名 | | 本津川 | | 番号 | 香川県取水口一覽表参照系19 | | |
|-------|--------|-------|--------|--------|----------------|---------|-------|
| 年度 | 項目 | 月 | 1 | 2 | 3 | 4 | 5 |
| | | 昭和40年 | 平均 | 1～5 | 2,880 | 3,348 | 720 |
| 6～10 | 2,880 | | | 2,012 | 1,008 | 790 | 5,952 |
| 11～15 | 2,400 | | | 1,200 | 1,440 | 720 | 3,600 |
| 16～20 | 2,400 | | | 846 | 4,714 | 720 | 1,842 |
| 21～25 | 2,400 | | | 868 | 3,286 | 926 | 9,768 |
| 26～末日 | 2,840 | | | 720 | 1,860 | 3,240 | 8,275 |
| 合計 | 8,1880 | | 43,530 | 6,3970 | 36,780 | 154,990 | |
| 日数 | 31 | | 28 | 31 | 30 | 31 | |
| 平均 | 2,641 | | 1,555 | 2,064 | 12,260 | 5,000 | |
| 最大 | 5,760 | | 4,680 | 6,630 | 9,840 | 13,680 | |
| 最小 | 2,160 | 720 | 720 | 720 | 840 | | |
| 昭和41年 | 平均 | 1～5 | | | | | |
| | | 6～10 | | | | | |
| | | 11～15 | | | | | |
| | | 16～20 | | | | | |
| | | 21～25 | | | | | |
| | | 26～末日 | | | | | |
| | 合計 | | | | | | |
| | 日数 | | | | | | |
| | 平均 | | | | | | |
| | 最大 | | | | | | |
| 最小 | | | | | | | |
| 昭和42年 | 平均 | 1～5 | | | | | |
| | | 6～10 | | | | | |
| | | 11～15 | | | | | |
| | | 16～20 | | | | | |
| | | 21～25 | | | | | |
| | | 26～末日 | | | | | |
| | 合計 | | | | | | |
| | 日数 | | | | | | |
| | 平均 | | | | | | |
| | 最大 | | | | | | |
| 最小 | | | | | | | |

香東川水系高松市上水道（奥の池水源）

| 河川名 | | 香東川 | 番号 | 香川県取水口一覧表対照表20 | | | |
|-------|-------|-------|-------|----------------|--------|--------|-------|
| 年度 | 項目 | 月 | 1 | 2 | 3 | 4 | 5 |
| | | 昭和38年 | 平均 | 1～5 | 314 | 409 | |
| 6～10 | 262 | | | | | 1,160 | |
| 11～15 | 329 | | | | | | 1,350 |
| 16～20 | 326 | | | | | | 2,110 |
| 21～25 | 309 | | | | | | 3,264 |
| 26～末日 | 214 | | | | | | 210 |
| 合計 | 8,981 | | 2,855 | | 13,900 | 4,6220 | |
| 日数 | 29 | | 5 | | 5 | 13 | |
| 平均 | | | | | | | |
| 最大 | | | | | | | |
| 最小 | | | | | | | |
| 昭和39年 | 平均 | 1～5 | | | 3,020 | 1,374 | |
| | | 6～10 | | | 2,540 | 280 | |
| | | 11～15 | | | 1,320 | 1,290 | |
| | | 16～20 | | | 1,100 | 2,730 | |
| | | 21～25 | | | 440 | 3,970 | |
| | | 26～末日 | | 3,033 | 1,320 | 1,097 | |
| | 合計 | | 9,100 | 4,6700 | 5,4800 | | |
| | 日数 | | 3 | 24 | 23 | | |
| | 平均 | | | | | | |
| | 最大 | | | | | | |
| 最小 | | | | | | | |
| 昭和40年 | 平均 | 1～5 | | | | | |
| | | 6～10 | | | | | |
| | | 11～15 | | | | | |
| | | 16～20 | | | | | |
| | | 21～25 | | | | | |
| | | 26～末日 | | | | | |
| | 合計 | | | | | | |
| | 日数 | | | | | | |
| | 平均 | | | | | | |
| | 最大 | | | | | | |
| 最小 | | | | | | | |

香東川水系高松市上水道（本津川水源）

| 河川名 | | 本津川 | 番号 | 香川県取水口一覽表対照表21 | | | |
|-------|----|-------|--------|----------------|--------|--------|--------|
| 年度 | 項目 | 月 | 1 | 2 | 3 | 4 | 5 |
| | | | | | | | |
| 昭和34年 | 平均 | 1～5 | 3,202 | 3,600 | 1,086 | | |
| | | 6～10 | 3,585 | 1,750 | 1,932 | | |
| | | 11～15 | 3,600 | | 3,600 | | |
| | | 16～20 | 1,440 | | 2,370 | | |
| | | 21～25 | 2,160 | | | | |
| | | 26～末日 | 2,770 | | | | |
| | 均 | 合計 | 86,555 | 21,750 | 44,940 | | |
| | | 日数 | 29 | 7 | 15 | | |
| | | 平均 | | | | | |
| | | 最大 | | | | | |
| 最小 | | | | | | | |
| 昭和35年 | 平均 | 1～5 | | 3,600 | 1,800 | 1,956 | 1,270 |
| | | 6～10 | | 1,872 | 1,162 | 1,224 | 3,540 |
| | | 11～15 | 2,760 | 1,356 | 2,952 | 1,554 | 3,600 |
| | | 16～20 | 3,600 | 1,860 | 1,560 | 1,494 | 3,448 |
| | | 21～25 | 3,600 | 216 | 1,794 | 2,314 | 1,378 |
| | | 26～末日 | 3,600 | 1,064 | 1,253 | 3,258 | 3,405 |
| | 均 | 合計 | 71,400 | 48,775 | 53,860 | 59,001 | 86,608 |
| | | 日数 | 20 | 25 | 30 | 30 | 30 |
| | | 平均 | | | | 1,967 | |
| | | 最大 | | | | 3,600 | |
| 最小 | | | | | 190 | | |
| 昭和36年 | 平均 | 1～5 | | | | | 2,110 |
| | | 6～10 | | | | | |
| | | 11～15 | | | | | |
| | | 16～20 | | | 1,684 | | |
| | | 21～25 | | | 3,600 | | |
| | | 26～末日 | | | 800 | | 238 |
| | 均 | 合計 | | | 31,220 | | 14,480 |
| | | 日数 | | | 10 | | 5 |
| | | 平均 | | | | | |
| | | 最大 | | | | | |
| 最小 | | | | | | | |

(単位 m^3/d)

| 管理者 | 高松市長 | 位置 | 高松市香西町 | | | |
|--------|--------|--------|--------|----|--------|--------|
| 6 | 7 | 8 | 9 | 10 | 11 | 12 |
| | 3,600 | | | | | 3,600 |
| | 135 | 420 | | | | 3,166 |
| | 120 | | | | | 3,540 |
| | 6,395 | 1,320 | | | | 3,210 |
| | 2,550 | | | | 1,140 | 165 |
| 1,275 | 2,975 | | | | 3,600 | |
| 6,375 | 69,850 | 8,700 | | | 23,700 | 68,405 |
| 2 | 16 | 4 | | | 7 | 21 |
| | | | | | | |
| | | | | | | |
| | | | | | | |
| 3,184 | 2,910 | | | | 1,056 | 1,664 |
| 2,760 | 1,735 | 659 | | | 2,880 | 3,426 |
| 3,066 | 926 | | | | 3,600 | 3,504 |
| 992 | 1,525 | | | | 2,506 | 720 |
| 138 | | | | | 1,456 | |
| 2,568 | | | | | | |
| 63,539 | 30,480 | 3,305 | | | 57,490 | 46,570 |
| 26 | 13 | 3 | | | 13 | 14 |
| | | | | | | |
| | | | | | | |
| | | | | | | |
| 3,378 | | 720 | 2,190 | | | |
| 1,500 | | 3,120 | 418 | | | 1,474 |
| 1,042 | | 1,160 | 330 | | | 2,952 |
| 930 | 2,760 | 3,554 | | | | 3,184 |
| | 1,020 | 3,600 | | | | 2,716 |
| | 1,400 | 1,058 | | | | 3,325 |
| 34,250 | 27,300 | 67,120 | 14,690 | | | 71,580 |
| 12 | 9 | 21 | 6 | | | 23 |
| | | | | | | |
| | | | | | | |
| | | | | | | |

香東川水系高松上水道（本津川水源）

| 河川名 | | 本津川 | 番号 | 香川県取水口一覧表対照表 21 | | | |
|-------|-------|---------|--------|-----------------|--------|--------|-------|
| 年度 | 項目 | 月 | 1 | 2 | 3 | 4 | 5 |
| | | | | | | | |
| 昭和37年 | 平均 | 1～5 | 2,826 | 2,924 | 1,718 | 1,800 | 1,305 |
| | | 6～10 | 2,814 | 1,049 | 1,740 | 1,665 | 1,800 |
| | | 11～15 | 2,736 | 1,573 | 1,800 | 1,800 | 1,800 |
| | | 16～20 | 2,110 | 2,880 | 1,800 | 1,800 | 1,800 |
| | | 21～25 | 1,826 | 2,940 | 1,724 | 1,715 | 1,728 |
| | | 26～末日 | 1,680 | 1,057 | 1,800 | 1,800 | 1,720 |
| | 合計 | 71,640 | 58,423 | 54,709 | 52,900 | 52,485 | |
| | 日数 | 31 | 24 | 31 | 30 | 30 | |
| | 平均 | 2,311 | | 1,765 | 1,763 | | |
| | 最大 | 3,360 | | 1,800 | 1,800 | | |
| 最小 | 1,680 | | 1,420 | 1,125 | | | |
| 昭和38年 | 平均 | 1～5 | 4,320 | 2,412 | 1,170 | 3,266 | |
| | | 6～10 | 4,302 | 3,968 | 3,632 | 3,236 | |
| | | 11～15 | 4,320 | 3,408 | 3,340 | 3,360 | |
| | | 16～20 | 3,978 | 3,246 | 3,624 | 3,360 | |
| | | 21～25 | 4,164 | 3,680 | 2,572 | 1,456 | |
| | | 26～末日 | 3,420 | 3,600 | 3,498 | | |
| | 合計 | 125,940 | 94,370 | 92,675 | 73,390 | | |
| | 日数 | 31 | 28 | 28 | 23 | | |
| | 平均 | 4,063 | 3,370 | | | | |
| | 最大 | 4,320 | 4,320 | | | | |
| 最小 | 1,980 | 2,160 | | | | | |
| 昭和39年 | 平均 | 1～5 | 1,920 | | | | 1,320 |
| | | 6～10 | 1,920 | | | | 3,600 |
| | | 11～15 | 1,920 | | | | 3,558 |
| | | 16～20 | | | | | 3,282 |
| | | 21～25 | | | | | 3,036 |
| | | 26～末日 | | | | | 2,043 |
| | 合計 | 26,880 | | | | 86,240 | |
| | 日数 | 14 | | | | 26 | |
| | 平均 | | | | | | |
| | 最大 | | | | | | |
| 最小 | | | | | | | |

| (単位 m^3/d) | | | | | | |
|----------------|--------|--------|---------|---------|---------|---------|
| 管理者 | 高松市長 | 位置 | 高松市香西町 | | | |
| 6 | 7 | 8 | 9 | 10 | 11 | 12 |
| 1,800 | | | 2,102 | 2,776 | 4,874 | |
| 1,335 | | 1,464 | 1,758 | 4,543 | 4,572 | 4,200 |
| | | 660 | 2,886 | 3,904 | 3,486 | 4,244 |
| | | 2,129 | 3,960 | 4,912 | 1,430 | 3,410 |
| | | 3,240 | 4,080 | 4,992 | 836 | 4,800 |
| | | 2,762 | 3,760 | 4,394 | | 4,300 |
| 15,675 | | 53,765 | 90,970 | 122,916 | 75,990 | 92,270 |
| 9 | | 20 | 29 | 29 | 20 | 22 |
| | | | | | | |
| | | | | | | |
| | | 926 | 2,768 | 3,150 | | 1,920 |
| | 368 | 1,425 | 512 | 2,688 | 1,088 | 376 |
| | 600 | 1,416 | | | 1,920 | |
| | 2,520 | 2,367 | | | 1,896 | 1,840 |
| | 2,490 | 3,776 | | | 1,920 | 2,992 |
| | 3,535 | 453 | | | 1,920 | 3,333 |
| | 51,100 | 52,275 | 16,400 | 29,190 | 43,720 | 55,640 |
| | 19 | 21 | 5 | 9 | 23 | 24 |
| | | | | | | |
| | | | | | | |
| 1,776 | 2,441 | 712 | 5,568 | 3,600 | 8,272 | 6,408 |
| 168 | 420 | | 3,588 | 4,470 | 7,050 | 8,640 |
| 2,853 | 1,612 | | 4,554 | 2,840 | 4,360 | 8,640 |
| 270 | 240 | | 10,370 | 8,314 | 5,460 | 8,640 |
| | 5,230 | | 900 | 5,760 | 6,650 | 7,584 |
| 540 | 3,753 | 4,720 | 2,100 | 8,503 | 7,620 | 5,768 |
| 25,035 | 72,235 | 31,880 | 135,400 | 175,940 | 190,010 | 234,170 |
| 14 | 21 | 9 | 25 | 29 | 29 | 31 |
| | | | | | | 7,554 |
| | | | | | | 8,640 |
| | | | | | | 3,600 |

香東川水系高松市上水道（本津川水源）

| 河川名 | | 本津川 | 番号 | 香川県取水口一覧表对照表 21 | | | | |
|-------|---------|-------|---------|-----------------|---------|---------|-------|-------|
| 年度 | 項目 | 月 | 1 | 2 | 3 | 4 | 5 | |
| | | 昭和40年 | 平均 | 1～5 | 6,074 | 6,576 | 5,636 | 6,578 |
| 6～10 | 7,280 | | | 7,056 | 8,864 | 4,832 | 5,544 | |
| 均 | 11～15 | | 5,930 | 6,480 | 8,002 | 4,270 | 6,408 | |
| | 16～20 | | 5,974 | 6,816 | 3,668 | 6,056 | 9,060 | |
| | 21～25 | | 5,366 | 4,766 | 7,888 | 7,078 | 9,260 | |
| | 26～末日 | | 3,010 | 3,693 | 6,147 | 5,982 | 2,420 | |
| 合計 | 168,170 | | 169,550 | 207,170 | 173,980 | 164,980 | | |
| 日数 | 29 | | 28 | 29 | 30 | 22 | | |
| 平均 | | | 6,055 | | 5,816 | | | |
| 最大 | | | 7,200 | | 9,600 | | | |
| 最小 | | 3,600 | | 2,860 | | | | |
| 昭和40年 | 平均 | 1～5 | | | | | | |
| | | 6～10 | | | | | | |
| | 均 | 11～15 | | | | | | |
| | | 16～20 | | | | | | |
| | | 21～25 | | | | | | |
| | | 26～末日 | | | | | | |
| | 合計 | | | | | | | |
| | 日数 | | | | | | | |
| | 平均 | | | | | | | |
| | 最大 | | | | | | | |
| 最小 | | | | | | | | |
| 昭和40年 | 平均 | 1～5 | | | | | | |
| | | 6～10 | | | | | | |
| | 均 | 11～15 | | | | | | |
| | | 16～20 | | | | | | |
| | | 21～25 | | | | | | |
| | | 26～末日 | | | | | | |
| | 合計 | | | | | | | |
| | 日数 | | | | | | | |
| | 平均 | | | | | | | |
| | 最大 | | | | | | | |
| 最小 | | | | | | | | |

綾川水系綾南町水道（上川原水源）

| 河川名 | | 綾川 | | 番号 | 香川県取水口一覧表対照表22 | | |
|-------|--------|--------|--------|--------|----------------|--------|---|
| 年度 | 項目 | 月 | 1 | 2 | 3 | 4 | 5 |
| | | 昭和37年 | 平均 | 1～5 | | | |
| 6～10 | | | | | | | |
| 11～15 | | | | | | | |
| 16～20 | | | | | | | |
| 21～25 | | | | | | | |
| 26～末日 | | | | | | | |
| 合計 | 14,080 | | 15,000 | 15,600 | 16,900 | 20,120 | |
| 日数 | 31 | | 28 | 31 | 30 | 31 | |
| 平均 | 456 | | 535 | 503 | 563 | 649 | |
| 最大 | | | | | | | |
| 最小 | | | | | | | |
| 昭和38年 | 平均 | 1～5 | | | | | |
| | | 6～10 | | | | | |
| | | 11～15 | | | | | |
| | | 16～20 | | | | | |
| | | 21～25 | | | | | |
| | | 26～末日 | | | | | |
| | 合計 | 18,220 | 14,920 | 15,180 | 19,140 | 20,310 | |
| | 日数 | 31 | 28 | 31 | 30 | 31 | |
| | 平均 | 587 | 532 | 489 | 638 | 655 | |
| | 最大 | | | | | | |
| 最小 | | | | | | | |
| 昭和39年 | 平均 | 1～5 | | | | | |
| | | 6～10 | | | | | |
| | | 11～15 | | | | | |
| | | 16～20 | | | | | |
| | | 21～25 | | | | | |
| | | 26～末日 | | | | | |
| | 合計 | 21,180 | 20,920 | 19,770 | 23,340 | 26,090 | |
| | 日数 | 31 | 29 | 31 | 30 | 31 | |
| | 平均 | 683 | 721 | 637 | 778 | 741 | |
| | 最大 | | | | | | |
| 最小 | | | | | | | |

綾川水系綾南町水道（上川原水源）

| 河川名 | | 綾川 | 番号 | 香川県取水口一覧表対照表 22 | | | | |
|-------|--------|--------|--------|-----------------|--------|--------|---|--|
| 年度 | 項目 | 月 | 1 | 2 | 3 | 4 | 5 | |
| | | 昭和40年 | 平均 | 1～5 | | | | |
| 6～10 | | | | | | | | |
| 11～15 | | | | | | | | |
| 16～20 | | | | | | | | |
| 21～25 | | | | | | | | |
| 26～末日 | | | | | | | | |
| 合計 | 21,880 | | 20,020 | 21,070 | 22,440 | 24,250 | | |
| 日数 | 31 | | 28 | 31 | 31 | 31 | | |
| 平均 | 705 | | 715 | 679 | 723 | 782 | | |
| 最大 | | | | | | | | |
| 最小 | | | | | | | | |
| 昭和41年 | 平均 | 1～5 | | | | | | |
| | | 6～10 | | | | | | |
| | | 11～15 | | | | | | |
| | | 16～20 | | | | | | |
| | | 21～25 | | | | | | |
| | | 26～末日 | | | | | | |
| | 合計 | 20,000 | 21,500 | 22,000 | 22,300 | 23,600 | | |
| | 日数 | 31 | 28 | 31 | 30 | 31 | | |
| | 平均 | 645 | 768 | 710 | 743 | 758 | | |
| | 最大 | | | | | | | |
| 最小 | | | | | | | | |
| 昭和42年 | 平均 | 1～5 | | | | | | |
| | | 6～10 | | | | | | |
| | | 11～15 | | | | | | |
| | | 16～20 | | | | | | |
| | | 21～25 | | | | | | |
| | | 26～末日 | | | | | | |
| | 合計 | | | | | | | |
| | 日数 | | | | | | | |
| | 平均 | | | | | | | |
| | 最大 | | | | | | | |
| 最小 | | | | | | | | |

綾川水系坂出市上水道（第1）

| 河川名 | | 大東川 | | 番号 | 香川県取水口一覧表対照表24 | | |
|-------|--------|-------|---------|---------|----------------|---------|---------|
| 年度 | 項目 | 月 | 1 | 2 | 3 | 4 | 5 |
| | | 昭和31年 | 平均 | 1～5 | 4,768 | 4,283 | 1,835 |
| 6～10 | 4,685 | | | 2,047 | 2,433 | 9,687 | 5,913 |
| 11～15 | 5,924 | | | 4,701 | 720 | 9,171 | 4,622 |
| 16～20 | 7,169 | | | 5,411 | 1,361 | 7,451 | 5,665 |
| 21～25 | 10,543 | | | 1,508 | 4,606 | 5,712 | 4,844 |
| 26～末日 | 5,315 | | | 975 | 6,530 | 5,872 | 7,116 |
| 合計 | 合計 | | 197,349 | 92,754 | 92,155 | 230,238 | 169,699 |
| | 日数 | | 31 | 22 | 28 | 30 | 28 |
| | 平均 | | 6,366 | | | 7,675 | |
| | 最大 | | 14,399 | | | 12,857 | |
| | 最小 | 1,551 | | | 5,009 | | |
| 昭和32年 | 平均 | 1～5 | 3,609 | 5,780 | 4,414 | 5,429 | 4,697 |
| | | 6～10 | 5,110 | 12,487 | 5,223 | 3,847 | 4,171 |
| | | 11～15 | 8,360 | 6,151 | 4,548 | 3,909 | 6,850 |
| | | 16～20 | 5,674 | 6,153 | 3,166 | 8,858 | 6,753 |
| | | 21～25 | 5,921 | 4,740 | 3,672 | 9,137 | 2,884 |
| | | 26～末日 | 6,394 | 4,810 | 5,236 | 5,207 | 5,957 |
| | 合計 | 合計 | 181,750 | 178,673 | 136,528 | 181,915 | 162,515 |
| | | 日数 | 31 | 26 | 31 | 30 | 31 |
| | | 平均 | 5,863 | | 4,404 | 6,064 | 5,242 |
| | | 最大 | 12,661 | | 6,441 | 14,518 | 9,545 |
| 最小 | | 2,382 | | 1,952 | 799 | 588 | |
| 昭和33年 | 平均 | 1～5 | 10,258 | 4,166 | 4,771 | 4,974 | 6,299 |
| | | 6～10 | 9,289 | 5,999 | 4,197 | 3,319 | 2,669 |
| | | 11～15 | 4,722 | 4,609 | 4,972 | 6,063 | 8,188 |
| | | 16～20 | 3,434 | 3,750 | 4,571 | 6,154 | 7,415 |
| | | 21～25 | 4,813 | 4,996 | 6,133 | 4,789 | 4,928 |
| | | 26～末日 | 5,589 | 7,014 | 4,979 | 4,804 | 4,020 |
| | 合計 | 合計 | 190,515 | 139,645 | 153,089 | 150,511 | 171,615 |
| | | 日数 | 29 | 28 | 31 | 24 | 29 |
| | | 平均 | | 4,987 | 4,938 | | |
| | | 最大 | | 10,584 | 8,744 | | |
| 最小 | | | 1,709 | 1,295 | | | |

(単位 m³/d)

| 管理者 | 坂出市水道局 | 位置 | 香川県綾歌郡飯山町東坂本下川原 | | | |
|---------|---------|---------|-----------------|---------|---------|---------|
| 6 | 7 | 8 | 9 | 10 | 11 | 12 |
| 3,728 | 8,154 | 4,177 | 1,140 | 1,683 | 6,971 | 7,582 |
| 2,305 | 9,525 | 2,884 | 4,659 | 6,308 | 3,542 | 3,873 |
| 8,023 | 6,075 | 3,734 | 3,162 | 7,441 | 669 | 3,683 |
| 3,664 | 2,433 | 5,244 | 8,768 | 7,340 | 4,077 | 0 |
| 8,660 | 6,228 | 8,029 | 7,765 | 2,964 | 5,626 | 1,000 |
| 5,026 | 9,269 | 1,911 | 4,302 | 7,089 | 7,838 | 4,397 |
| 109,987 | 217,696 | 131,812 | 148,984 | 171,212 | 143,676 | 107,672 |
| 26 | 31 | 31 | 25 | 28 | 26 | 22 |
| | 7,022 | 4,252 | | | | |
| | 3,371 | 12,027 | | | | |
| | 679 | 95 | | | | |
| 4,842 | 10,463 | 5,940 | 1,331 | 7,230 | 5,124 | 1,174 |
| 7,311 | 7,498 | 4,175 | 7,980 | 2,211 | 7,805 | 1,734 |
| 5,472 | 6,792 | 2,969 | 4,079 | 2,186 | 8,779 | 5,302 |
| 4,972 | 7,854 | 2,322 | 6,349 | 4,038 | 2,583 | 6,995 |
| 59 | 7,571 | 5,777 | 11,328 | 4,020 | 9,160 | 657 |
| 5,552 | 4,989 | 3,627 | 11,830 | 7,135 | 2,188 | 6,516 |
| 118,661 | 230,825 | 132,676 | 214,485 | 137,215 | 178,196 | 116,438 |
| 22 | 31 | 28 | 25 | 27 | 28 | 27 |
| | 7,446 | | | | | |
| | 22,661 | | | | | |
| | 1,414 | | | | | |
| 6,492 | 13,050 | 10,292 | 5,463 | 6,919 | 5,722 | 2,792 |
| 6,739 | 7,443 | 4,665 | 4,168 | 4,665 | 4,474 | 5,434 |
| 5,353 | 5,497 | 7,287 | 9,168 | 5,424 | 2,093 | 7,814 |
| 81 | 5,490 | 1,159 | 7,430 | 6,058 | 6,894 | 2,182 |
| 31 | 5,619 | 6,776 | 8,500 | 6,600 | 7,742 | 3,081 |
| 8,376 | 6,580 | 4,336 | 9,100 | 5,260 | 6,605 | 6,731 |
| 135,357 | 224,968 | 170,910 | 219,141 | 179,889 | 167,636 | 144,108 |
| 22 | 31 | 31 | 30 | 31 | 29 | 29 |
| | 7,257 | 5,513 | 7,305 | 5,803 | | |
| | 17,779 | 20,427 | 17,308 | 12,135 | | |
| | 1,635 | 419 | 2,026 | 141 | | |

吉野川水系坂出市上水道(第1)

| 河川名 | | 大東川 | | 番号 | 坂出市水道局 | | |
|-------|----|-------|----------|----------|----------|----------|----------|
| 年度 | 項目 | 月 | 1 | 2 | 3 | 4 | 5 |
| | | | | | | | |
| 昭和34年 | 平均 | 1~5 | 9,678 | 5,093 | 5,202 | 3,465 | 6,495 |
| | | 6~10 | 1,325 | 7,574 | 7,324 | 6,598 | 8,727 |
| | | 11~15 | 4,836 | 1,177 | 3,581 | 5,585 | 8,189 |
| | | 16~20 | 4,865 | 4,672 | 6,293 | 5,572 | 5,175 |
| | | 21~25 | 4,909 | 8,555 | 5,543 | 5,628 | 5,360 |
| | | 26~末日 | 7,093 | 4,217 | 6,063 | 2,095 | 5,837 |
| | 合計 | | 17,066.7 | 14,673.4 | 17,608.9 | 14,470.8 | 20,475.5 |
| | 日数 | | 30 | 27 | 31 | 27 | 31 |
| | 平均 | | | | 5,680 | | 6,605 |
| | 最大 | | | | 12,773 | | 13,384 |
| 最小 | | | | 1,066 | | 841 | |
| 昭和35年 | 平均 | 1~5 | 8,422 | 4,439 | 6,870 | 6,618 | 5,393 |
| | | 6~10 | 5,705 | 5,875 | 7,539 | 3,442 | 6,720 |
| | | 11~15 | 812 | 7,199 | 5,527 | 4,495 | 4,560 |
| | | 16~20 | 3,345 | 7,647 | 8,222 | 5,588 | 4,777 |
| | | 21~25 | 1,771 | 7,224 | 4,111 | 9,541 | 9,931 |
| | | 26~末日 | 1,666 | 7,149 | 5,973 | 3,053 | 6,752 |
| | 合計 | | 11,027.1 | 19,051.5 | 19,718.9 | 16,369.0 | 19,741.3 |
| | 日数 | | 29 | 29 | 29 | 28 | 31 |
| | 平均 | | | 6,569 | | | 6,368 |
| | 最大 | | | 10,418 | | | 11,727 |
| 最小 | | | 1,580 | | | 573 | |
| 昭和36年 | 平均 | 1~5 | 9,545 | 2,114 | 722 | 9,314 | 5,407 |
| | | 6~10 | 9,597 | 4,409 | 8,385 | 8,780 | 4,577 |
| | | 11~15 | 5,015 | 4,265 | 8,328 | 5,247 | 5,727 |
| | | 16~20 | 1,613 | 4,392 | 8,926 | 3,904 | 6,382 |
| | | 21~25 | 1,316 | 8,226 | 8,426 | 8,830 | 6,812 |
| | | 26~末日 | 1,128 | 9,298 | 9,095 | 6,792 | 6,355 |
| | 合計 | | 14,219.7 | 14,492.5 | 26,098.3 | 21,433.2 | 18,265.3 |
| | 日数 | | 25 | 27 | 31 | 30 | 31 |
| | 平均 | | | | 8,419 | 7,144 | 5,892 |
| | 最大 | | | | 15,012 | 12,986 | 10,116 |
| 最小 | | | | 4,955 | 1,448 | 304 | |

(単位 m²/d)

| 管理者 | 坂出市水道局 | 位置 | 香川県綾歌郡坂山町東坂本下川原 | | | |
|---------|---------|---------|-----------------|---------|---------|---------|
| 6 | 7 | 8 | 9 | 10 | 11 | 12 |
| 5,847 | 7,659 | 2,692 | 5,126 | 11,465 | 4,243 | 4,420 |
| 5,888 | 7,414 | 10,820 | 7,004 | 6,265 | 3,295 | 4,962 |
| 1,853 | 19,053 | 6,351 | 8,660 | 8,070 | 8,229 | 3,886 |
| 0 | 9,325 | 4,172 | 7,576 | 5,405 | 9,464 | 7,279 |
| 2,146 | 6,109 | 5,085 | 2,319 | 5,921 | 7,553 | 9,447 |
| 3,349 | 6,427 | 1,269 | 11,891 | 3,690 | 2,722 | 2,911 |
| 95,418 | 286,361 | 153,216 | 212,888 | 207,772 | 177,533 | 167,436 |
| 21 | 31 | 28 | 30 | 31 | 28 | 28 |
| | 9,236 | | 7,096 | 6,702 | | |
| | 22,020 | | 21,822 | 14,154 | | |
| | 3,592 | | 42 | 89 | | |
| 6,167 | 7,260 | 5,062 | 6,856 | 7,590 | 2,342 | 7,234 |
| 3,373 | 10,605 | 4,771 | 8,392 | 3,690 | 3,947 | 6,066 |
| 2,517 | 1,214 | 9,447 | 10,293 | 5,713 | 3,930 | 5,384 |
| 588 | 5,654 | 2,625 | 6,510 | 7,402 | 7,242 | 5,399 |
| 8,723 | 10,732 | 7,788 | 4,057 | 5,284 | 6,844 | 2,008 |
| 4,226 | 12,771 | 5,796 | 8,849 | 8,769 | 6,517 | 3,107 |
| 127,965 | 253,954 | 183,243 | 224,787 | 201,010 | 154,108 | 149,101 |
| 28 | 30 | 29 | 29 | 30 | 26 | 26 |
| | | | | | | |
| | | | | | | |
| | | | | | | |
| 8,157 | 8,320 | 4,996 | 7,962 | 5,504 | 5,632 | 4,311 |
| 5,772 | 8,357 | 6,014 | 4,684 | 8,935 | 4,860 | 7,827 |
| 5,410 | 3,917 | 2,157 | 3,566 | 6,311 | 6,706 | 7,202 |
| 679 | 4,920 | 653 | 6,745 | 8,424 | 4,139 | 5,379 |
| 4,353 | 12,493 | 6,633 | 8,011 | 7,781 | 4,892 | 2,496 |
| 9,945 | 6,114 | 11,031 | 5,003 | 3,005 | 5,622 | 0 |
| 171,580 | 226,711 | 168,457 | 179,855 | 202,805 | 159,257 | 136,073 |
| 27 | 31 | 30 | 29 | 29 | 27 | 24 |
| | 7,313 | | | | | |
| | 15,320 | | | | | |
| | 2,684 | | | | | |

吉野川水系坂出市上水道(第1)

| 河川名 | | 大束川 | 番号 | 香川県取水口一覧表对照表24 | | | |
|-------|----|---------|---------|----------------|---------|---------|-------|
| 年度 | 項目 | 月 | | | | | |
| | | 1 | 2 | 3 | 4 | 5 | |
| 昭和37年 | 平均 | 1~5 | 1,742 | 3,616 | 6,062 | 4,940 | 3,069 |
| | | 6~10 | 5,397 | 6,405 | 6,186 | 6,960 | 4,613 |
| | | 11~15 | 8,239 | 6,064 | 6,686 | 6,040 | 5,534 |
| | | 16~20 | 4,681 | 5,876 | 7,236 | 5,304 | 7,599 |
| | | 21~25 | 4,238 | 6,765 | 5,264 | 6,372 | 6,219 |
| | | 26~末日 | 4,047 | 5,382 | 6,156 | 3,299 | 6,115 |
| | 合計 | 145,762 | 159,770 | 194,096 | 164,578 | 171,860 | |
| | 日数 | 29 | 28 | 31 | 30 | 31 | |
| | 平均 | | 5,706 | 6,261 | 5,486 | 5,543 | |
| | 最大 | | 8,636 | 7,778 | 10,736 | 9,580 | |
| 最小 | | 3,012 | 2,534 | 762 | 908 | | |
| 昭和38年 | 平均 | 1~5 | 1,524 | 4,456 | 3,668 | 2,729 | 5,082 |
| | | 6~10 | 7,261 | 3,956 | 4,070 | 3,817 | 8,594 |
| | | 11~15 | 6,102 | 2,999 | 6,608 | 0 | 4,393 |
| | | 16~20 | 5,305 | 1,988 | 5,900 | 7,583 | 2,199 |
| | | 21~25 | 3,997 | 1,267 | 6,776 | 8,930 | 3,888 |
| | | 26~末日 | 4,547 | 1,481 | 6,022 | 585 | 5,769 |
| | 合計 | 148,230 | 77,771 | 171,242 | 118,216 | 155,394 | |
| | 日数 | 29 | 28 | 31 | 21 | 27 | |
| | 平均 | | 2,778 | 5,524 | | | |
| | 最大 | | 6,228 | 11,498 | | | |
| 最小 | | 374 | 616 | | | | |
| 昭和39年 | 平均 | 1~5 | 11,502 | 3,047 | 4,053 | 3,146 | 4,104 |
| | | 6~10 | 2,837 | 869 | 2,204 | 3,261 | 7,225 |
| | | 11~15 | 1,963 | 428 | 3,107 | 3,587 | 9,357 |
| | | 16~20 | 559 | 3,895 | 3,236 | 3,364 | 6,074 |
| | | 21~25 | 971 | 4,404 | 3,120 | 3,415 | 3,724 |
| | | 26~末日 | 0 | 4,382 | 3,206 | 3,330 | 3,495 |
| | 合計 | 89,160 | 80,740 | 97,837 | 100,514 | 173,393 | |
| | 日数 | 14 | 22 | 31 | 30 | 30 | |
| | 平均 | | | 3,156 | 3,350 | | |
| | 最大 | | | 4,323 | 3,766 | | |
| 最小 | | | 1,084 | 2,846 | | | |

(単位 m³/d)

| 管 理 者 | 坂 出 市 水 道 局 | 位 置 | 香 川 県 綾 歌 郡 飯 山 町 東 坂 本 下 川 原 | | | |
|---------|-------------|---------|-------------------------------|---------|---------|---------|
| 6 | 7 | 8 | 9 | 10 | 11 | 12 |
| 3,786 | 12,343 | 4,798 | 5,896 | 8,124 | 5,163 | 3,108 |
| 8,840 | 4,808 | 6,243 | 4,928 | 8,443 | 2,693 | 4,609 |
| 5,258 | 2,343 | 6,886 | 4,533 | 8,154 | 3,458 | 4,938 |
| 2,176 | 7,186 | 2,378 | 6,526 | 8,440 | 4,385 | 116 |
| 1,986 | 3,074 | 3,130 | 4,469 | 5,241 | 3,219 | 120 |
| 387 | 3,368 | 1,525 | 4,291 | 5,141 | 6,218 | 7,362 |
| 112,210 | 168,978 | 126,326 | 153,216 | 222,844 | 125,679 | 108,632 |
| 24 | 29 | 29 | 30 | 31 | 27 | 23 |
| | | | 5,107 | 7,189 | | |
| | | | 11,344 | 12,790 | | |
| | | | 1,080 | 3,626 | | |
| 7,414 | 1,856 | 4,351 | 1,025 | 944 | 273 | 0 |
| 4,097 | 4,735 | 5,223 | 4,623 | 5,224 | 182 | 0 |
| 3,563 | 3,546 | 6,016 | 3,260 | 1,628 | 0 | 2,245 |
| 161 | 780 | 7,196 | 2,076 | 2,913 | 710 | 7,781 |
| 154 | 2,968 | 4,232 | 5,498 | 754 | 34 | 0 |
| 1,150 | 5,907 | 7,244 | 1,408 | 998 | 0 | 911 |
| 82,692 | 104,865 | 178,561 | 89,451 | 63,310 | 5,995 | 55,603 |
| 16 | 29 | 31 | 23 | 23 | 8 | 10 |
| | | 5,760 | | | | |
| | | 13,775 | | | | |
| | | 1,221 | | | | |
| 1,379 | 4,514 | 7,887 | 2,603 | 6,788 | 9,372 | 850 |
| 2,387 | 7,641 | 4,905 | 3,412 | 3,072 | 2,268 | 2,457 |
| 3,284 | 4,972 | 617 | 10,556 | 675 | 1,490 | 8,926 |
| 885 | 5,924 | 1,794 | 5,671 | 10,312 | 7,845 | 799 |
| 1,848 | 3,578 | 3,428 | 14,831 | 805 | 1,382 | 6,550 |
| 6,404 | 4,018 | 3,229 | 10,294 | 1,720 | 6,359 | 2,141 |
| 80,930 | 158,256 | 112,525 | 236,840 | 118,577 | 143,578 | 110,760 |
| 27 | 31 | 29 | 30 | 20 | 27 | 26 |
| | 5,105 | | 7,895 | | | |
| | 15,235 | | 18,593 | | | |
| | 675 | | 236 | | | |

吉野川水系坂出市上水道（第1）

| 河川名 | | 大東川 | | 番号 | 香川県取水口一覧表対照表24 | | | |
|-------|-------|-------|--------|--------|----------------|--------|---------|-----|
| 年度 | 項目 | 月 | | 1 | 2 | 3 | 4 | 5 |
| | | 昭和40年 | 平均 | 1～5 | 84 | 3,372 | 2,729 | 293 |
| 6～10 | 360 | | | 4,403 | 2,340 | 12 | 18,166 | |
| 11～15 | 6,050 | | | 3,959 | 1,208 | 330 | 7,270 | |
| 16～20 | 4,882 | | | 3,600 | 5,449 | 288 | 7,175 | |
| 21～25 | 2,093 | | | 2,744 | 5,706 | 2,670 | 2,816 | |
| 26～末日 | 1,468 | | | 2,536 | 4,237 | 4,213 | 5,217 | |
| 年間 | 合計 | | 76,159 | 97,996 | 112,584 | 39,029 | 236,823 | |
| | 日数 | | 22 | 28 | 31 | 19 | 31 | |
| | 平均 | | | 3,500 | 3,632 | | 7,639 | |
| | 最大 | | | 5,413 | 7,664 | | 21,239 | |
| | 最小 | | | 1,440 | 324 | | 436 | |
| 昭和40年 | 平均 | | 1～5 | | | | | |
| | | 6～10 | | | | | | |
| | | 11～15 | | | | | | |
| | | 16～20 | | | | | | |
| | | 21～25 | | | | | | |
| | | 26～末日 | | | | | | |
| | 年間 | 合計 | | | | | | |
| | | 日数 | | | | | | |
| | | 平均 | | | | | | |
| | | 最大 | | | | | | |
| | | 最小 | | | | | | |
| | 昭和40年 | 平均 | 1～5 | | | | | |
| 6～10 | | | | | | | | |
| 11～15 | | | | | | | | |
| 16～20 | | | | | | | | |
| 21～25 | | | | | | | | |
| 26～末日 | | | | | | | | |
| 年間 | | 合計 | | | | | | |
| | | 日数 | | | | | | |
| | | 平均 | | | | | | |
| | | 最大 | | | | | | |
| | | 最小 | | | | | | |

綾川水系坂出市上水道（第2）

| 河川名 | | 綾川 | 番号 | 香川県取水口一覧表対照 | | | | |
|-------|-------|----------|----------|-------------|----------|----------|-------|--|
| 年度 | 項目 | 月 | 1 | 2 | 3 | 4 | 5 | |
| | | 昭和36年 | 平均 | 1～5 | | | | |
| 6～10 | | | | | | | | |
| 11～15 | | | | | | | | |
| 16～20 | | | | | | | | |
| 21～25 | | | | | | | | |
| 26～末日 | | | | | | | | |
| 合計 | | | | | | | | |
| 日数 | | | | | | | | |
| 平均 | | | | | | | | |
| 最大 | | | | | | | | |
| 最小 | | | | | | | | |
| 昭和37年 | 平均 | 1～5 | 1,763 | 1,979 | 1,983 | 1,962 | 1,890 | |
| | | 6～10 | 2,025 | 1,808 | 1,965 | 1,962 | 1,926 | |
| | | 11～15 | 1,804 | 2,042 | 1,842 | 1,969 | 1,933 | |
| | | 16～20 | 1,862 | 2,082 | 2,078 | 2,030 | 1,903 | |
| | | 21～25 | 2,017 | 1,702 | 1,943 | 2,159 | 1,977 | |
| | | 26～末日 | 1,988 | 2,053 | 2,022 | 1,990 | 2,277 | |
| | 合計 | 5,928.7 | 5,421.4 | 6,118.8 | 6,036.1 | 6,180.5 | | |
| | 日数 | 31 | 28 | 31 | 30 | 31 | | |
| | 平均 | 1,912 | 1,936 | 1,974 | 2,012 | 1,994 | | |
| | 最大 | 2,314 | 2,860 | 2,286 | 2,670 | 3,508 | | |
| 最小 | 630 | 1,068 | 1,380 | 1,322 | 1,392 | | | |
| 昭和38年 | 平均 | 1～5 | 3,256 | 3,664 | 3,765 | 4,001 | 4,209 | |
| | | 6～10 | 3,612 | 3,715 | 3,801 | 4,094 | 4,213 | |
| | | 11～15 | 3,663 | 3,715 | 3,784 | 4,252 | 4,238 | |
| | | 16～20 | 3,750 | 3,637 | 3,990 | 4,245 | 3,994 | |
| | | 21～25 | 3,748 | 3,910 | 3,990 | 4,197 | 4,005 | |
| | | 26～末日 | 3,948 | 3,899 | 4,099 | 4,200 | 4,231 | |
| | 合計 | 11,382.7 | 10,111.9 | 12,124.8 | 12,494.9 | 12,867.9 | | |
| | 日数 | 31 | 28 | 31 | 30 | 31 | | |
| | 平均 | 3,672 | 3,611 | 3,911 | 4,165 | 4,151 | | |
| | 最大 | 4,262 | 4,269 | 4,128 | 4,338 | 4,313 | | |
| 最小 | 3,010 | 3,440 | 3,612 | 3,852 | 3,453 | | | |

(単位 m^3/d)

| 管 理 者 | 坂 出 市 水 道 局 | 位 置 | 坂 出 市 府 中 町 本 村 上 所 | | | |
|---------|-------------|---------|---------------------|---------|---------|---------|
| 6 | 7 | 8 | 9 | 10 | 11 | 12 |
| | | | 2,241 | 2,142 | 2,036 | 2,086 |
| | | 1,658 | 2,366 | 1,998 | 2,131 | 1,989 |
| | | 2,275 | 2,573 | 2,124 | 2,005 | 2,020 |
| | | 2,426 | 2,948 | 2,023 | 1,943 | 2,047 |
| | | 2,482 | 2,772 | 2,030 | 2,019 | 2,020 |
| | | 2,137 | 2,700 | 2,014 | 2,051 | 1,959 |
| | | 5,204.9 | 7,800.5 | 6,366.6 | 6,092.0 | 6,256.7 |
| | | 23 | 30 | 31 | 30 | 31 |
| | | | 2,600 | 2,054 | 2,031 | 2,018 |
| | | | 3,420 | 2,583 | 2,442 | 2,479 |
| | | | 1,430 | 1,476 | 1,376 | 1,574 |
| 2,337 | 2,157 | 3,253 | 3,809 | 4,234 | 3,715 | 3,677 |
| 2,299 | 2,124 | 4,238 | 4,140 | 3,878 | 3,595 | 3,685 |
| 1,855 | 2,263 | 4,147 | 3,815 | 3,781 | 3,698 | 3,536 |
| 2,639 | 2,186 | 3,462 | 3,609 | 3,629 | 3,653 | 3,629 |
| 2,196 | 2,377 | 3,407 | 3,709 | 3,423 | 3,722 | 3,715 |
| 2,301 | 2,330 | 3,429 | 3,919 | 3,741 | 3,682 | 3,871 |
| 68,139 | 69,512 | 113,109 | 114,999 | 117,170 | 110,325 | 114,442 |
| 30 | 31 | 31 | 30 | 31 | 30 | 31 |
| 2,271 | 2,242 | 3,649 | 3,833 | 3,780 | 3,678 | 3,692 |
| 3,465 | 2,686 | 4,902 | 4,768 | 4,672 | 4,128 | 4,370 |
| 830 | 1,804 | 2,309 | 3,045 | 2,537 | 3,027 | 3,145 |
| 4,266 | 5,316 | 8,749 | 8,429 | 7,333 | 6,319 | 6,584 |
| 4,282 | 5,859 | 8,400 | 7,903 | 6,663 | 6,853 | 6,528 |
| 4,206 | 6,937 | 8,646 | 8,076 | 6,813 | 6,919 | 6,925 |
| 4,084 | 8,495 | 8,533 | 8,195 | 7,130 | 6,474 | 6,873 |
| 4,435 | 9,294 | 8,365 | 7,503 | 7,081 | 6,458 | 6,686 |
| 6,304 | 8,637 | 8,692 | 7,709 | 6,859 | 6,641 | 6,686 |
| 128,381 | 231,326 | 265,121 | 239,076 | 216,266 | 200,320 | 208,096 |
| 30 | 31 | 31 | 30 | 31 | 30 | 31 |
| 4,280 | 7,462 | 8,552 | 7,969 | 6,976 | 6,677 | 6,713 |
| 4,883 | 10,213 | 9,277 | 8,642 | 7,947 | 7,414 | 7,353 |
| 3,571 | 4,484 | 7,295 | 7,184 | 5,996 | 5,667 | 5,724 |

吉野川水系坂出市上水道（第2）

| 河川名 | | 綾川 | 番号 | 香川県取水口一覧表 | | | | |
|-------|-------|-------|---------|-----------|---------|---------|---------|-------|
| 年度 | 項目 | 月 | 1 | 2 | 3 | 4 | 5 | |
| | | 昭和39年 | 平均 | 1～5 | 5,268 | 6,409 | 6,721 | 6,977 |
| 6～10 | 6,847 | | | 6,680 | 6,793 | 6,824 | 6,331 | |
| 11～15 | 6,762 | | | 6,479 | 7,089 | 7,626 | 7,772 | |
| 16～20 | 6,625 | | | 6,501 | 6,728 | 7,715 | 7,770 | |
| 21～25 | 6,944 | | | 6,516 | 6,752 | 7,924 | 8,004 | |
| 26～末日 | 6,808 | | | 6,993 | 7,052 | 6,885 | 7,963 | |
| 合計 | 合計 | | 203,080 | 190,864 | 212,727 | 219,958 | 241,576 | |
| | 日数 | | 31 | 29 | 31 | 30 | 31 | |
| | 平均 | | 6,551 | 6,582 | 6,862 | 7,332 | 7,793 | |
| | 最大 | | 7,369 | 7,182 | 7,893 | 8,775 | 9,532 | |
| | 最小 | | 4,041 | 5,535 | 6,176 | 6,022 | 6,553 | |
| 昭和40年 | 平均 | | 1～5 | 4,963 | 5,911 | 6,786 | 6,627 | 6,783 |
| | | | 6～10 | 6,446 | 5,448 | 6,433 | 6,674 | 7,250 |
| | | | 11～15 | 6,467 | 6,546 | 6,643 | 6,333 | 7,642 |
| | | | 16～20 | 6,234 | 6,679 | 6,717 | 6,728 | 7,299 |
| | | 21～25 | 6,849 | 6,484 | 6,951 | 7,059 | 7,479 | |
| | | 26～末日 | 6,261 | 6,441 | 6,712 | 6,968 | 7,260 | |
| | 合計 | 合計 | 192,360 | 174,662 | 207,925 | 201,938 | 225,578 | |
| | | 日数 | 31 | 28 | 31 | 30 | 31 | |
| | | 平均 | 6,250 | 6,238 | 6,707 | 6,731 | 7,277 | |
| | | 最大 | 7,961 | 6,950 | 8,571 | 7,285 | 7,891 | |
| | | 最小 | 3,723 | 4,870 | 4,802 | 5,249 | 5,590 | |
| | 昭和41年 | 平均 | 1～5 | | | | | |
| | | | 6～10 | | | | | |
| | | | 11～15 | | | | | |
| | | | 16～20 | | | | | |
| 21～25 | | | | | | | | |
| 26～末日 | | | | | | | | |
| 合計 | | 合計 | | | | | | |
| | | 日数 | | | | | | |
| | | 平均 | | | | | | |
| | | 最大 | | | | | | |
| 最小 | | | | | | | | |

綾川水系宇多津町上水道

| 河川名 | | 綾川 | 番号 | 香川県取水口一覧表対照表 | | | |
|-------|--------|--------|--------|--------------|--------|--------|-------|
| 年度 | 項目 | 月 | 1 | 2 | 3 | 4 | 5 |
| | | 昭和38年 | 平均 | 1~5 | 1,180 | 1,280 | 1,080 |
| 6~10 | 1,100 | | | 1,120 | 1,050 | 1,080 | 1,070 |
| 11~15 | 1,110 | | | 1,050 | 1,010 | 1,110 | 1,070 |
| 16~20 | 1,150 | | | 1,050 | 1,050 | 1,160 | 1,280 |
| 21~25 | 1,100 | | | 1,350 | 1,090 | 1,010 | 1,100 |
| 26~末日 | 1,160 | | | 1,290 | 1,110 | 1,170 | 1,080 |
| 合計 | 35,120 | | 33,080 | 33,090 | 32,920 | 34,850 | |
| 日数 | 31 | | 28 | 31 | 30 | 31 | |
| 平均 | 1,133 | | 1,181 | 1,067 | 1,097 | 1,124 | |
| 最大 | 1,560 | | 1,620 | 1,310 | 1,290 | 1,580 | |
| 最小 | 800 | 870 | 840 | 930 | 910 | | |
| 昭和39年 | 平均 | 1~5 | 1,350 | 1,540 | 1,490 | 1,640 | 1,600 |
| | | 6~10 | 1,460 | 1,470 | 1,580 | 1,600 | 1,720 |
| | | 11~15 | 1,350 | 1,440 | 1,560 | 1,650 | 1,760 |
| | | 16~20 | 1,330 | 1,350 | 1,560 | 1,730 | 1,810 |
| | | 21~25 | 1,510 | 1,490 | 1,590 | 1,710 | 1,900 |
| | | 26~末日 | 1,570 | 1,560 | 1,600 | 1,630 | 1,810 |
| | 合計 | 44,540 | 42,700 | 48,510 | 49,850 | 54,886 | |
| | 日数 | 31 | 29 | 31 | 30 | 31 | |
| | 平均 | 1,434 | 1,472 | 1,565 | 1,662 | 1,770 | |
| | 最大 | 1,760 | 1,800 | 1,780 | 1,820 | 2,140 | |
| 最小 | 1,150 | 1,190 | 1,300 | 1,460 | 1,410 | | |
| 昭和40年 | 平均 | 1~5 | 1,960 | 1,750 | 1,640 | 1,640 | 1,620 |
| | | 6~10 | 2,070 | 1,610 | 1,940 | 1,680 | 1,790 |
| | | 11~15 | 1,860 | 1,670 | 1,760 | 1,770 | 1,870 |
| | | 16~20 | 1,970 | 1,650 | 1,630 | 1,690 | 1,800 |
| | | 21~25 | 1,830 | 1,760 | 1,630 | 1,810 | 1,840 |
| | | 26~末日 | 1,700 | 1,570 | 1,710 | 1,720 | 1,820 |
| | 合計 | 58,680 | 47,080 | 53,340 | 51,550 | 55,560 | |
| | 日数 | 31 | 28 | 31 | 30 | 31 | |
| | 平均 | 1,893 | 1,682 | 1,721 | 1,718 | 1,792 | |
| | 最大 | 2,120 | 1,890 | 2,160 | 1,950 | 2,090 | |
| 最小 | 1,630 | 1,530 | 1,260 | 1,500 | 1,420 | | |

| (単位 m^3/d) | | | | | | |
|---------------|--------|--------|------------------|--------|--------|--------|
| 管理者 | 宇多津町 | 位置 | 香川県綾歌郡宇多津町 3.280 | | | |
| 6 | 7 | 8 | 9 | 10 | 11 | 12 |
| 1,150 | 1,450 | 1,770 | 1,510 | 1,560 | 1,450 | 1,350 |
| 1,140 | 1,440 | 1,850 | 1,580 | 1,400 | 1,390 | 1,350 |
| 1,210 | 1,450 | 1,750 | 1,520 | 1,390 | 1,340 | 1,220 |
| 1,360 | 1,670 | 1,670 | 1,560 | 1,420 | 1,360 | 1,410 |
| 1,430 | 1,750 | 1,700 | 1,510 | 1,680 | 1,420 | 1,360 |
| 1,480 | 1,760 | 1,710 | 1,530 | 1,530 | 1,420 | 1,470 |
| 38,860 | 49,410 | 53,870 | 46,040 | 46,480 | 41,690 | 42,290 |
| 30 | 31 | 31 | 30 | 31 | 30 | 31 |
| 1,295 | 1,594 | 1,738 | 1,534 | 1,499 | 1,390 | 1,364 |
| 1,800 | 2,030 | 2,070 | 1,790 | 1,860 | 1,640 | 1,770 |
| 920 | 1,290 | 1,440 | 1,370 | 1,140 | 1,180 | 1,070 |
| 1,830 | 2,150 | 2,260 | 2,200 | 2,080 | 1,910 | 1,860 |
| 1,790 | 2,030 | 2,210 | 2,170 | 1,940 | 1,800 | 1,920 |
| 1,700 | 2,080 | 2,310 | 2,060 | 1,860 | 1,750 | 2,040 |
| 1,880 | 2,090 | 2,320 | 2,140 | 1,880 | 1,710 | 2,070 |
| 1,590 | 2,290 | 2,000 | 2,080 | 1,960 | 1,820 | 2,093 |
| 1,780 | 2,200 | 2,200 | 2,060 | 1,860 | 1,780 | 1,980 |
| 52,870 | 66,400 | 68,230 | 63,550 | 59,750 | 53,790 | 61,813 |
| 30 | 31 | 31 | 30 | 31 | 30 | 31 |
| 1,762 | 2,142 | 2,201 | 2,118 | 1,927 | 1,793 | 1,994 |
| 2,140 | 2,490 | 2,580 | 2,420 | 2,320 | 2,010 | 2,220 |
| 1,400 | 1,670 | 1,480 | 1,750 | 1,760 | 1,320 | 1,660 |
| 1,900 | 1,850 | 2,370 | 2,200 | 1,990 | 2,010 | 1,860 |
| 1,910 | 1,980 | 2,340 | 2,220 | 1,920 | 1,940 | 1,930 |
| 2,000 | 2,120 | 2,370 | 2,050 | 1,930 | 1,940 | 1,880 |
| 1,820 | 1,960 | 2,490 | 2,010 | 2,010 | 2,060 | 1,800 |
| 1,880 | 2,070 | 2,490 | 1,980 | 1,990 | 1,930 | 1,830 |
| 1,880 | 2,280 | 2,320 | 1,970 | 1,920 | 1,860 | 1,870 |
| 56,860 | 63,570 | 74,200 | 62,990 | 60,700 | 58,700 | 57,860 |
| 30 | 31 | 31 | 30 | 31 | 30 | 31 |
| 1,895 | 2,051 | 2,394 | 2,070 | 1,960 | 1,957 | 1,866 |
| 2,180 | 2,460 | 2,700 | 2,440 | 2,280 | 2,330 | 2,130 |
| 1,620 | 1,390 | 2,000 | 1,710 | 1,590 | 1,640 | 1,460 |

土器川水系丸亀市上水道(第1)

| 河川名 | | 土器川 | | 番号 | 香川県取水口一覧表対照表 | | |
|-------|---------|---------|---------|---------|--------------|---------|---|
| 年度 | 項目 | 月 | 1 | 2 | 3 | 4 | 5 |
| | | 昭和30年 | 平均 | 1~5 | | | |
| 6~10 | | | | | | | |
| 11~15 | | | | | | | |
| 16~20 | | | | | | | |
| 21~25 | | | | | | | |
| 26~末日 | | | | | | | |
| 合計 | 117,026 | | 105,058 | 118,466 | 118,500 | 127,760 | |
| 日数 | 31 | | 28 | 31 | 30 | 31 | |
| 平均 | 3,775 | | 3,752 | 3,821 | 3,950 | 4,121 | |
| 最大 | 5,134 | | 4,970 | 4,857 | 5,412 | 5,967 | |
| 最小 | 2,643 | | 3,001 | 3,341 | 2,765 | 3,215 | |
| 昭和31年 | 平均 | | 1~5 | | | | |
| | | 6~10 | | | | | |
| | | 11~15 | | | | | |
| | | 16~20 | | | | | |
| | | 21~25 | | | | | |
| | | 26~末日 | | | | | |
| | 合計 | 123,997 | 119,680 | 122,825 | 111,490 | 127,823 | |
| | 日数 | 31 | 29 | 31 | 30 | 31 | |
| | 平均 | 4,000 | 4,232 | 3,962 | 3,716 | 4,123 | |
| | 最大 | 5,520 | 5,091 | 5,349 | 4,921 | 5,772 | |
| | 最小 | 2,880 | 3,115 | 2,953 | 2,601 | 3,565 | |
| | 昭和32年 | 平均 | 1~5 | | | | |
| 6~10 | | | | | | | |
| 11~15 | | | | | | | |
| 16~20 | | | | | | | |
| 21~25 | | | | | | | |
| 26~末日 | | | | | | | |
| 合計 | | 130,891 | 120,462 | 121,556 | 131,303 | 135,880 | |
| 日数 | | 31 | 28 | 31 | 30 | 31 | |
| 平均 | | 4,222 | 4,302 | 3,921 | 4,377 | 4,383 | |
| 最大 | | 5,826 | 5,426 | 4,865 | 6,040 | 6,137 | |
| 最小 | | 2,998 | 3,215 | 2,823 | 3,108 | 3,541 | |

土器川水系丸亀上水道(第1)

| 河川名 | | 土器川 | | 番号 | 香川県取水口一覧表 | | | | |
|-------|---------|---------|---------|---------|-----------|---------|---|--|--|
| 年度 | 項目 | 月 | 1 | 2 | 3 | 4 | 5 | | |
| | | 昭和33年 | 平均 | 1~5 | | | | | |
| 6~10 | | | | | | | | | |
| 11~15 | | | | | | | | | |
| 16~20 | | | | | | | | | |
| 21~25 | | | | | | | | | |
| 26~末日 | | | | | | | | | |
| 合計 | 125,298 | | 108,241 | 119,959 | 120,737 | 126,898 | | | |
| 日数 | 31 | | 28 | 31 | 30 | 31 | | | |
| 平均 | 4.042 | | 3.866 | 3.870 | 4.025 | 4.093 | | | |
| 最大 | 4.965 | | 5.015 | 4.896 | 5.459 | 5.826 | | | |
| 最小 | 2.839 | 2.531 | 2.875 | 3.071 | 3.251 | | | | |
| 昭和34年 | 平均 | 1~5 | | | | | | | |
| | | 6~10 | | | | | | | |
| | | 11~15 | | | | | | | |
| | | 16~20 | | | | | | | |
| | | 21~25 | | | | | | | |
| | | 26~末日 | | | | | | | |
| | 合計 | 128,518 | 111,342 | 123,011 | 126,137 | 134,999 | | | |
| | 日数 | 31 | 28 | 31 | 30 | 31 | | | |
| | 平均 | 4.146 | 3.977 | 3.968 | 4.205 | 4.348 | | | |
| | 最大 | 5.467 | 4.798 | 5.011 | 5.797 | 6.080 | | | |
| 最小 | 2,913 | 2,513 | 3,203 | 2,993 | 3,520 | | | | |
| 昭和35年 | 平均 | 1~5 | | | | | | | |
| | | 6~10 | | | | | | | |
| | | 11~15 | | | | | | | |
| | | 16~20 | | | | | | | |
| | | 21~25 | | | | | | | |
| | | 26~末日 | | | | | | | |
| | 合計 | 131,346 | 120,412 | 124,465 | 122,537 | 136,635 | | | |
| | 日数 | 31 | 29 | 31 | 30 | 31 | | | |
| | 平均 | 4.237 | 4.152 | 4.015 | 4.085 | 4.408 | | | |
| | 最大 | 6.390 | 5.438 | 5.809 | 4.732 | 5.960 | | | |
| 最小 | 2,896 | 3,594 | 2,869 | 3,056 | 4,003 | | | | |

(単位 m^3/d)

| 管理者 | 丸亀市長堀塚重俊 | 位置 | 丸亀市土居町清水 | | | |
|---------|----------|---------|----------|---------|---------|---------|
| 6 | 7 | 8 | 9 | 10 | 11 | 12 |
| | | | | | | |
| | | | | | | |
| | | | | | | |
| | | | | | | |
| | | | | | | |
| | | | | | | |
| | | | | | | |
| | | | | | | |
| 130,124 | 150,619 | 147,828 | 142,579 | 139,182 | 136,032 | 130,213 |
| 30 | 31 | 31 | 30 | 31 | 30 | 31 |
| 4,337 | 4,859 | 4,769 | 4,753 | 4,490 | 4,534 | 4,200 |
| 6,125 | 6,537 | 6,081 | 6,616 | 6,016 | 5,876 | 5,125 |
| 6,125 | 3,249 | 3,767 | 3,125 | 2,786 | 3,173 | 2,981 |
| | | | | | | |
| | | | | | | |
| | | | | | | |
| | | | | | | |
| | | | | | | |
| | | | | | | |
| | | | | | | |
| | | | | | | |
| 134,704 | 155,337 | 163,341 | 155,230 | 148,535 | 138,022 | 136,332 |
| 30 | 31 | 31 | 30 | 31 | 30 | 31 |
| 4,590 | 5,011 | 5,269 | 5,174 | 4,781 | 4,601 | 4,398 |
| 6,401 | 7,015 | 7,356 | 6,850 | 5,781 | 6,361 | 5,851 |
| 3,116 | 3,980 | 4,018 | 3,641 | 3,363 | 3,015 | 3,369 |
| | | | | | | |
| | | | | | | |
| | | | | | | |
| | | | | | | |
| | | | | | | |
| | | | | | | |
| | | | | | | |
| | | | | | | |
| 139,757 | 167,673 | 166,805 | 146,106 | 144,272 | 128,649 | 131,726 |
| 30 | 31 | 31 | 30 | 31 | 30 | 31 |
| 4,659 | 5,409 | 5,381 | 4,870 | 4,654 | 4,288 | 4,249 |
| 7,125 | 6,921 | 7,105 | 6,629 | 5,560 | 6,143 | 4,829 |
| 3,444 | 3,768 | 4,068 | 3,977 | 2,998 | 3,204 | 265 |

土器川水系丸電上水道（第1）

| 河川名 | | 土器川 | | 番号 | 香川県取水口一覧表 | | |
|-------|---------|---------|---------|---------|-----------|---------|---|
| 年度 | 項目 | 月 | | 2 | 3 | 4 | 5 |
| | | 昭和36年 | 平均 | 1～5 | | | |
| 6～10 | | | | | | | |
| 11～15 | | | | | | | |
| 16～20 | | | | | | | |
| 21～25 | | | | | | | |
| 26～末日 | | | | | | | |
| 合計 | 132,534 | | 121,396 | 132,765 | 133,666 | 138,927 | |
| 日数 | 31 | | 28 | 31 | 30 | 31 | |
| 平均 | 4,275 | | 4,357 | 4,283 | 4,456 | 4,482 | |
| 最大 | 6,214 | | 5,329 | 5,960 | 6,423 | 4,999 | |
| 最小 | 2,963 | 3,121 | 3,657 | 2,918 | 3,448 | | |
| 昭和37年 | 平均 | 1～5 | | | | | |
| | | 6～10 | | | | | |
| | | 11～15 | | | | | |
| | | 16～20 | | | | | |
| | | 21～25 | | | | | |
| | | 26～末日 | | | | | |
| | 合計 | 145,432 | 126,702 | 139,969 | 132,924 | 144,860 | |
| | 日数 | 31 | 28 | 31 | 30 | 31 | |
| | 平均 | 4,691 | 4,525 | 4,515 | 4,431 | 4,673 | |
| | 最大 | 6,296 | 6,274 | 6,289 | 6,152 | 6,463 | |
| 最小 | 3,318 | 3,227 | 3,196 | 3,164 | 3,322 | | |
| 昭和38年 | 平均 | 1～5 | | | | | |
| | | 6～10 | | | | | |
| | | 11～15 | | | | | |
| | | 16～20 | | | | | |
| | | 21～25 | | | | | |
| | | 26～末日 | | | | | |
| | 合計 | | | | | | |
| | 日数 | | | | | | |
| | 平均 | | | | | | |
| | 最大 | | | | | | |
| 最小 | | | | | | | |

土器川水系丸亀上水道(第1)

| 河川名 | | 土器川 | 番号 | 香川県取水口一覽表対照表 | | | | |
|-------|---------|---------|---------|--------------|---------|---------|-------|-------|
| 年度 | 項目 | 月 | 1 | 2 | 3 | 4 | 5 | |
| | | 昭和38年 | 平均 | 1~5 | | | | 5,730 |
| 6~10 | | | | | | 5,700 | 5,930 | |
| 11~15 | | | | | | 5,720 | 5,748 | |
| 16~20 | | | | | | 5,860 | 5,830 | |
| 21~25 | | | | | | 5,750 | 5,950 | |
| 26~末日 | | | | | | 5,650 | 5,781 | |
| 合計 | 133,782 | | 123,426 | 148,097 | 172,050 | 180,730 | | |
| 日数 | 31 | | 28 | 31 | 30 | 31 | | |
| 平均 | 4,316 | | 4,408 | 4,777 | 5,735 | 5,830 | | |
| 最大 | 5,611 | | 5,734 | 5,963 | 5,940 | 6,240 | | |
| 最小 | 3,214 | | 3,262 | 3,584 | 5,340 | 5,590 | | |
| 昭和39年 | 平均 | | 1~5 | 5,310 | 5,008 | 5,530 | 5,830 | 5,488 |
| | | | 6~10 | 5,370 | 5,180 | 5,470 | 5,570 | 5,880 |
| | | | 11~15 | 5,270 | 5,170 | 5,570 | 5,700 | 5,820 |
| | | | 16~20 | 5,150 | 5,400 | 5,700 | 5,890 | 5,970 |
| | | 21~25 | 5,120 | 5,360 | 5,617 | 5,790 | 6,200 | |
| | | 26~末日 | 4,915 | 5,513 | 5,665 | 5,510 | 6,223 | |
| | 合計 | 160,590 | 152,650 | 173,426 | 171,450 | 184,130 | | |
| | 日数 | 31 | 29 | 31 | 30 | 31 | | |
| | 平均 | 5,180 | 5,264 | 5,594 | 5,715 | 5,940 | | |
| | 最大 | 5,790 | 5,640 | 6,240 | 6,140 | 6,240 | | |
| | 最小 | 4,640 | 4,580 | 5,290 | 5,140 | 5,240 | | |
| | 昭和40年 | 平均 | 1~5 | 5,839 | 6,239 | 6,320 | 6,439 | 6,228 |
| | | | 6~10 | 6,511 | 6,277 | 6,300 | 6,719 | 6,322 |
| | | | 11~15 | 6,500 | 6,273 | 6,447 | 6,750 | 6,315 |
| | | | 16~20 | 6,470 | 6,388 | 6,385 | 6,586 | 6,215 |
| 21~25 | | | 6,440 | 6,337 | 6,360 | 6,114 | 6,292 | |
| 26~末日 | | | 6,319 | 6,414 | 6,693 | 6,253 | 6,195 | |
| 合計 | | 196,569 | 176,812 | 199,219 | 194,305 | 193,927 | | |
| 日数 | | 31 | 28 | 31 | 30 | 31 | | |
| 平均 | | 6,341 | 6,315 | 6,426 | 6,477 | 6,259 | | |
| 最大 | | 6,612 | 6,642 | 6,810 | 6,833 | 6,672 | | |
| 最小 | | 5,222 | 6,000 | 6,083 | 5,320 | 5,514 | | |

(単位 m^3/d)

| 管理者 | 丸亀市長 堀家重俊 | 位置 | 丸亀市土居町清水 | | | |
|---------|-----------|---------|----------|---------|---------|---------|
| 6 | 7 | 8 | 9 | 10 | 11 | 12 |
| 5,840 | 6,200 | 5,776 | 5,400 | 5,880 | 5,760 | 5,710 |
| 5,880 | 6,220 | 4,686 | 5,610 | 5,980 | 5,890 | 5,595 |
| 5,890 | 6,160 | 5,316 | 5,698 | 5,889 | 5,730 | 5,670 |
| 5,970 | 6,168 | 5,274 | 5,876 | 5,910 | 5,770 | 5,650 |
| 5,990 | 5,958 | 5,340 | 5,820 | 5,900 | 5,760 | 5,670 |
| 6,130 | 5,981 | 5,404 | 5,945 | 5,773 | 5,590 | 5,648 |
| 178,500 | 189,420 | 163,982 | 171,747 | 182,437 | 171,500 | 175,317 |
| 30 | 31 | 31 | 30 | 31 | 30 | 31 |
| 5,950 | 6,110 | 5,290 | 5,725 | 5,885 | 5,717 | 5,655 |
| 6,240 | 6,240 | 6,040 | 6,090 | 6,090 | 5,940 | 5,890 |
| 5,590 | 5,740 | 4,440 | 5,290 | 5,640 | 5,390 | 5,340 |
| 6,240 | 6,190 | 6,076 | 6,703 | 7,005 | 6,917 | 6,607 |
| 6,028 | 5,516 | 6,548 | 6,629 | 7,043 | 6,729 | 6,417 |
| 6,190 | 6,190 | 6,475 | 6,438 | 7,004 | 6,764 | 6,410 |
| 5,425 | 6,150 | 5,219 | 6,785 | 6,976 | 6,488 | 6,454 |
| 4,401 | 6,150 | 5,610 | 6,583 | 6,864 | 6,282 | 6,414 |
| 5,640 | 6,147 | 6,530 | 7,012 | 7,009 | 6,551 | 6,540 |
| 169,623 | 187,860 | 189,814 | 200,753 | 216,514 | 198,645 | 200,746 |
| 30 | 31 | 31 | 30 | 31 | 30 | 31 |
| 5,654 | 6,060 | 6,123 | 6,692 | 6,984 | 6,622 | 6,476 |
| 6,240 | 6,240 | 6,762 | 7,621 | 7,115 | 7,107 | 6,686 |
| 4,240 | 4,740 | 4,006 | 6,140 | 6,659 | 6,155 | 5,857 |
| 6,116 | 6,103 | 5,944 | 5,067 | 5,532 | 5,223 | 5,618 |
| 6,164 | 6,234 | 4,948 | 5,383 | 5,498 | 5,150 | 5,837 |
| 6,083 | 6,150 | 4,688 | 5,779 | 5,542 | 5,265 | 5,731 |
| 6,035 | 5,916 | 4,971 | 6,191 | 5,237 | 5,445 | 5,722 |
| 6,292 | 5,876 | 5,221 | 5,991 | 5,219 | 5,610 | 5,966 |
| 6,099 | 6,273 | 4,691 | 5,746 | 5,252 | 5,538 | 5,847 |
| 184,042 | 189,025 | 157,002 | 170,782 | 166,647 | 161,162 | 179,454 |
| 30 | 31 | 31 | 30 | 31 | 30 | 31 |
| 6,134 | 6,098 | 5,065 | 5,692 | 5,376 | 5,372 | 5,789 |
| 6,490 | 6,365 | 6,152 | 6,453 | 5,745 | 6,182 | 6,145 |
| 5,547 | 5,343 | 2,923 | 4,002 | 4,828 | 4,735 | 5,293 |

土器川水系丸亀上水道（第1）

| 河川名 | | 土器川 | | 番号 | 香川県取水口一覧表対照表 | | |
|-------|---------|-------|---------|---------|--------------|---------|-------|
| 年度 | 項目 | 月 | 1 | 2 | 3 | 4 | 5 |
| | | 昭和41年 | 平均 | 1～5 | 5,113 | 5,798 | 5,382 |
| 6～10 | 6,189 | | | 5,889 | 5,432 | 5,557 | 5,833 |
| 11～15 | 5,818 | | | 5,689 | 5,624 | 5,595 | 6,325 |
| 16～20 | 5,385 | | | 5,951 | 5,462 | 5,650 | 6,491 |
| 21～25 | 5,364 | | | 5,824 | 5,394 | 5,883 | 6,873 |
| 26～末日 | 5,582 | | | 5,530 | 5,431 | 5,891 | 6,944 |
| 合計 | 172,344 | | 162,345 | 169,054 | 169,466 | 197,674 | |
| 日数 | 31 | | 28 | 31 | 30 | 31 | |
| 平均 | 5,559 | | 5,798 | 5,453 | 5,649 | 6,377 | |
| 最大 | 6,137 | | 6,375 | 5,933 | 6,111 | 7,097 | |
| 最小 | 4,621 | | 5,100 | 4,856 | 4,880 | 5,380 | |
| 昭和41年 | 平均 | | 1～5 | | | | |
| | | 6～10 | | | | | |
| | | 11～15 | | | | | |
| | | 16～20 | | | | | |
| | | 21～25 | | | | | |
| | | 26～末日 | | | | | |
| 合計 | | | | | | | |
| 日数 | | | | | | | |
| 平均 | | | | | | | |
| 最大 | | | | | | | |
| 最小 | | | | | | | |
| 昭和41年 | 平均 | 1～5 | | | | | |
| | | 6～10 | | | | | |
| | | 11～15 | | | | | |
| | | 16～20 | | | | | |
| | | 21～25 | | | | | |
| | | 26～末日 | | | | | |
| 合計 | | | | | | | |
| 日数 | | | | | | | |
| 平均 | | | | | | | |
| 最大 | | | | | | | |
| 最小 | | | | | | | |

土器川水系丸亀市上水道(第2)

| 河川名 | | 金倉川 | 番号 | 香川県取水口一覽表対照表 | | | | |
|-------|-------|---------|---------|--------------|---------|---------|-------|--|
| 年度 | 項目 | 月 | 1 | 2 | 3 | 4 | 5 | |
| | | | | | | | | |
| 昭和38年 | 平均 | 1~5 | | | | 3,384 | 3,460 | |
| | | 6~10 | | | | 2,948 | 2,862 | |
| | | 11~15 | | | | 3,330 | 2,964 | |
| | | 16~20 | | | | 3,228 | 3,376 | |
| | | 21~25 | | | | 2,944 | 3,356 | |
| | | 26~末日 | | | | 3,428 | 3,733 | |
| | 合計 | 118,638 | 109,454 | 131,333 | 96,310 | 102,490 | | |
| | 日数 | 3.1 | 2.8 | 3.1 | 3.0 | 3.1 | | |
| | 平均 | 3,827 | 3,909 | 4,237 | 3,210 | 3,306 | | |
| | 最大 | 5,096 | 4,963 | 5,677 | 3,860 | 3,960 | | |
| 最小 | 2,793 | 2,985 | 3,220 | 2,340 | 1,980 | | | |
| 昭和39年 | 平均 | 1~5 | 3,035 | 4,521 | 3,971 | 4,286 | 4,747 | |
| | | 6~10 | 4,168 | 4,400 | 3,899 | 4,066 | 4,787 | |
| | | 11~15 | 4,612 | 4,236 | 4,035 | 4,230 | 4,610 | |
| | | 16~20 | 4,522 | 3,995 | 4,059 | 4,244 | 4,642 | |
| | | 21~25 | 4,608 | 4,067 | 4,105 | 4,510 | 4,891 | |
| | | 26~末日 | 4,603 | 4,064 | 4,148 | 4,770 | 4,756 | |
| | 合計 | 132,345 | 122,352 | 125,230 | 130,570 | 146,920 | | |
| | 日数 | 3.1 | 2.9 | 3.1 | 3.0 | 3.1 | | |
| | 平均 | 4,269 | 4,219 | 4,040 | 4,352 | 4,739 | | |
| | 最大 | 4,750 | 4,680 | 4,230 | 4,940 | 4,970 | | |
| 最小 | 2,250 | 3,920 | 3,580 | 3,980 | 4,435 | | | |
| 昭和40年 | 平均 | 1~5 | 4,496 | 4,756 | 4,547 | 4,651 | 4,610 | |
| | | 6~10 | 4,578 | 4,666 | 4,540 | 4,629 | 4,818 | |
| | | 11~15 | 4,680 | 4,796 | 4,410 | 4,071 | 5,028 | |
| | | 16~20 | 4,259 | 4,808 | 4,396 | 3,984 | 5,060 | |
| | | 21~25 | 4,896 | 4,800 | 4,612 | 4,368 | 4,929 | |
| | | 26~末日 | 4,793 | 4,603 | 4,377 | 4,636 | 4,903 | |
| | 合計 | 143,385 | 132,940 | 138,785 | 131,695 | 151,645 | | |
| | 日数 | 3.1 | 2.8 | 3.1 | 3.0 | 3.1 | | |
| | 平均 | 4,622 | 4,748 | 4,477 | 4,390 | 4,891 | | |
| | 最大 | 5,200 | 5,260 | 4,920 | 5,380 | 5,340 | | |
| 最小 | 3,480 | 4,520 | 3,260 | 3,620 | 4,500 | | | |

(単位 m³/d)

| 管理者 | 丸亀市長 | 位置 | 丸亀市金倉町川西 | | | |
|---------|---------|---------|----------|---------|---------|---------|
| 6 | 7 | 8 | 9 | 10 | 11 | 12 |
| 3,490 | 5,470 | 6,459 | 4,690 | 4,335 | 4,221 | 4,240 |
| 3,186 | 5,932 | 6,089 | 4,954 | 3,485 | 4,303 | 4,288 |
| 3,232 | 6,082 | 5,846 | 4,852 | 4,053 | 4,328 | 6,678 |
| 4,282 | 6,176 | 5,743 | 4,572 | 4,640 | 4,294 | 8,288 |
| 5,248 | 6,446 | 5,129 | 4,356 | 4,137 | 4,140 | 8,861 |
| 4,936 | 6,457 | 5,397 | 4,217 | 4,274 | 4,293 | 8,895 |
| 120,870 | 189,270 | 178,710 | 138,204 | 128,895 | 127,897 | 215,146 |
| 30 | 31 | 31 | 30 | 31 | 30 | 31 |
| 4,029 | 6,106 | 5,765 | 4,607 | 4,157 | 4,263 | 6,940 |
| 5,880 | 6,530 | 6,780 | 5,330 | 6,240 | 4,580 | 10,250 |
| 2,860 | 4,680 | 4,575 | 3,835 | 3,350 | 3,780 | 4,160 |
| 4,664 | 4,940 | 6,630 | 5,590 | 5,127 | 4,430 | 4,562 |
| 3,778 | 5,358 | 6,344 | 5,858 | 4,957 | 4,564 | 4,596 |
| 2,902 | 5,380 | 6,927 | 6,952 | 4,739 | 4,380 | 4,478 |
| 3,243 | 5,788 | 6,859 | 6,380 | 4,802 | 4,554 | 4,492 |
| 3,644 | 6,436 | 5,884 | 5,154 | 4,607 | 4,472 | 4,880 |
| 4,672 | 6,041 | 6,461 | 4,443 | 4,664 | 4,483 | 5,147 |
| 114,525 | 175,761 | 201,992 | 171,885 | 149,145 | 134,315 | 145,920 |
| 30 | 31 | 31 | 30 | 31 | 30 | 31 |
| 3,818 | 5,670 | 6,516 | 5,730 | 4,811 | 4,477 | 4,707 |
| 5,135 | 6,920 | 7,990 | 7,480 | 5,265 | 4,760 | 6,640 |
| 2,275 | 4,420 | 5,130 | 3,120 | 4,380 | 4,280 | 4,300 |
| 5,044 | 5,637 | 6,982 | 6,676 | 6,124 | 5,934 | 5,800 |
| 4,984 | 6,297 | 6,658 | 6,302 | 6,258 | 5,952 | 5,620 |
| 5,108 | 6,556 | 7,102 | 6,170 | 5,970 | 5,962 | 5,662 |
| 4,486 | 7,084 | 7,212 | 6,100 | 5,996 | 5,966 | 5,726 |
| 5,136 | 7,020 | 7,232 | 6,128 | 5,898 | 5,906 | 5,652 |
| 5,256 | 7,957 | 7,171 | 6,130 | 5,823 | 5,948 | 5,827 |
| 150,070 | 210,710 | 218,868 | 187,530 | 186,070 | 178,340 | 177,360 |
| 30 | 31 | 31 | 30 | 31 | 30 | 31 |
| 5,002 | 6,797 | 7,060 | 6,251 | 6,002 | 5,940 | 5,721 |
| 6,120 | 8,340 | 7,740 | 7,190 | 7,030 | 6,200 | 6,100 |
| 3,840 | 5,220 | 6,240 | 5,470 | 5,140 | 5,440 | 5,270 |

金倉川水系丸龜上水道(第2)

| 河川名 | | 金倉川 | | 番号 | 香川県取水口一覧表対照% | | |
|-------|---------|-------|---------|---------|--------------|---------|-------|
| 年度 | 項目 | 月 | 1 | 2 | 3 | 4 | 5 |
| | | 昭和41年 | 平均 | 1~5 | 5,678 | 5,112 | 5,266 |
| 6~10 | 5,554 | | | 4,912 | 5,052 | 4,778 | 5,192 |
| 11~15 | 5,572 | | | 4,942 | 5,091 | 5,014 | 5,324 |
| 16~20 | 5,524 | | | 4,828 | 4,997 | 5,142 | 5,290 |
| 21~25 | 5,306 | | | 4,708 | 4,988 | 5,096 | 5,458 |
| 26~末日 | 5,425 | | | 4,875 | 4,917 | 5,270 | 5,657 |
| 合計 | 170,720 | | 137,140 | 157,170 | 152,050 | 166,410 | |
| 日数 | 31 | | 28 | 31 | 30 | 31 | |
| 平均 | 5,507 | | 4,897 | 5,070 | 5,068 | 5,368 | |
| 最大 | 6,000 | | 5,240 | 5,840 | 5,380 | 6,730 | |
| 最小 | 5,080 | 3,830 | 4,680 | 4,600 | 4,330 | | |
| 昭和41年 | 平均 | 1~5 | | | | | |
| | | 6~10 | | | | | |
| | | 11~15 | | | | | |
| | | 16~20 | | | | | |
| | | 21~25 | | | | | |
| | | 26~末日 | | | | | |
| | 合計 | | | | | | |
| | 日数 | | | | | | |
| | 平均 | | | | | | |
| | 最大 | | | | | | |
| 最小 | | | | | | | |
| 昭和41年 | 平均 | 1~5 | | | | | |
| | | 6~10 | | | | | |
| | | 11~15 | | | | | |
| | | 16~20 | | | | | |
| | | 21~25 | | | | | |
| | | 26~末日 | | | | | |
| | 合計 | | | | | | |
| | 日数 | | | | | | |
| | 平均 | | | | | | |
| | 最大 | | | | | | |
| 最小 | | | | | | | |

土器川水系翠平町上水道(第3)

| 河川名 | | 金倉川 | | 番号 | 香川県取水口一覧表対照表28 | | |
|-------|--------|--------|--------|--------|----------------|--------|-------|
| 年度 | 項目 | 月 | 1 | 2 | 3 | 4 | 5 |
| | | 昭和39年 | 平均 | 1~5 | 1,034 | 1,288 | 1,077 |
| 6~10 | 1,101 | | | 987 | 916 | 842 | 1,010 |
| 11~15 | 1,286 | | | 1,185 | 1,030 | 905 | 1,143 |
| 16~20 | 1,058 | | | 1,041 | 941 | 950 | 922 |
| 21~25 | 1,224 | | | 1,038 | 1,131 | 931 | 889 |
| 26~末日 | 1,285 | | | 751 | 1,121 | 998 | 1,026 |
| 合計 | 34,949 | | 31,467 | 30,588 | 27,852 | 31,566 | |
| 日数 | 31 | | 29 | 31 | 30 | 31 | |
| 平均 | 1,127 | | 1,085 | 986 | 927 | 1,018 | |
| 最大 | 1,350 | | 1,410 | 1,250 | 1,200 | 1,260 | |
| 最小 | 770 | 851 | 840 | 635 | 620 | | |
| 昭和40年 | 平均 | 1~5 | 1,145 | 907 | 1,223 | 1,188 | 1,051 |
| | | 6~10 | 962 | 997 | 1,085 | 1,174 | 896 |
| | | 11~15 | 987 | 1,144 | 962 | 943 | 1,113 |
| | | 16~20 | 783 | 706 | 951 | 1,172 | 1,102 |
| | | 21~25 | 1,055 | 1,247 | 1,275 | 1,392 | 1,056 |
| | | 26~末日 | 1,168 | 1,145 | 1,247 | 1,135 | 922 |
| | 合計 | 31,664 | 28,423 | 35,281 | 35,023 | 31,132 | |
| | 日数 | 31 | 28 | 31 | 30 | 31 | |
| | 平均 | 1,021 | 1,015 | 1,138 | 1,167 | 1,036 | |
| | 最大 | 1,234 | 1,442 | 1,415 | 1,565 | 1,231 | |
| 最小 | 634 | 434 | 856 | 846 | 843 | | |
| 昭和41年 | 平均 | 1~5 | 1,295 | 1,346 | 1,368 | 1,272 | 1,476 |
| | | 6~10 | 1,331 | 1,436 | 1,333 | 1,355 | 1,203 |
| | | 11~15 | 1,163 | 1,269 | 1,330 | 1,316 | 1,174 |
| | | 16~20 | 1,317 | 1,402 | 1,265 | 1,134 | 1,255 |
| | | 21~25 | 1,192 | 1,229 | 1,276 | 1,287 | 1,100 |
| | | 26~末日 | 1,375 | 1,333 | 1,253 | 1,262 | 1,197 |
| | 合計 | 39,742 | 37,919 | 39,132 | 38,131 | 38,244 | |
| | 日数 | 31 | 28 | 31 | 30 | 31 | |
| | 平均 | 1,282 | 1,354 | 1,262 | 1,271 | 1,232 | |
| | 最大 | 1,517 | 1,521 | 1,361 | 1,420 | 1,568 | |
| 最小 | 970 | 1,235 | 780 | 1,110 | 877 | | |

(単位 m³/d)

| 管 理 者 | 大塚義三郎 | 位 置 | 香川県仲多度郡琴平町南通町 | | | |
|--------|--------|--------|---------------|--------|--------|--------|
| 6 | 7 | 8 | 9 | 10 | 11 | 12 |
| 886 | 913 | 938 | 890 | 833 | 1,016 | 1,008 |
| 911 | 961 | 887 | 1,149 | 989 | 886 | 1,023 |
| 1,012 | 903 | 762 | 976 | 920 | 1,058 | 1,042 |
| 942 | 879 | 992 | 920 | 1,073 | 1,062 | 1,140 |
| 922 | 963 | 922 | 969 | 1,009 | 995 | 1,171 |
| 938 | 864 | 949 | 1,050 | 1,110 | 971 | 1,145 |
| 2,8013 | 28,880 | 28,188 | 29,072 | 29,786 | 29,941 | 33,811 |
| 30 | 31 | 31 | 30 | 31 | 30 | 31 |
| 934 | 932 | 909 | 969 | 960 | 998 | 1,090 |
| 1,200 | 1,200 | 1,120 | 1,250 | 1,315 | 1,241 | 1,316 |
| 780 | 634 | 728 | 820 | 765 | 654 | 876 |
| 1,077 | 870 | 1,245 | 1,368 | 1,297 | 1,295 | 1,316 |
| 957 | 1,007 | 1,371 | 1,292 | 1,197 | 1,042 | 1,190 |
| 1,201 | 1,243 | 942 | 968 | 1,227 | 1,221 | 1,376 |
| 1,300 | 1,283 | 959 | 1,182 | 1,241 | 1,061 | 1,221 |
| 1,160 | 1,173 | 909 | 1,003 | 1,090 | 1,046 | 1,099 |
| 1,282 | 1,221 | 929 | 900 | 950 | 884 | 1,456 |
| 34,943 | 34,140 | 31,961 | 33,575 | 35,991 | 32,756 | 39,763 |
| 30 | 31 | 31 | 30 | 31 | 30 | 31 |
| 1,164 | 1,133 | 1,079 | 1,119 | 1,161 | 1,092 | 1,282 |
| 1,444 | 1,564 | 1,513 | 1,462 | 1,441 | 1,560 | 1,521 |
| 851 | 769 | 448 | 834 | 854 | 811 | 951 |
| 1,432 | 1,278 | 1,279 | 1,337 | 1,460 | 1,246 | 1,295 |
| 1,186 | 1,417 | 1,378 | 1,128 | 1,308 | 1,278 | 1,291 |
| 1,052 | 1,218 | 1,434 | 1,424 | 1,362 | 1,343 | 1,374 |
| 1,212 | 1,159 | 1,518 | 1,379 | 1,396 | 1,366 | 1,333 |
| 1,166 | 1,503 | 1,501 | 1,311 | 1,297 | 1,417 | 1,326 |
| 1,337 | 1,358 | 1,413 | 1,406 | 1,364 | 1,332 | 1,372 |
| 35,856 | 41,023 | 44,033 | 39,924 | 42,306 | 39,917 | 41,829 |
| 30 | 31 | 31 | 30 | 31 | 30 | 31 |
| 1,231 | 1,323 | 1,420 | 1,330 | 1,364 | 1,330 | 1,349 |
| 1,602 | 1,692 | 1,564 | 1,625 | 1,630 | 1,542 | 1,681 |
| 850 | 818 | 1,211 | 890 | 1,100 | 1,118 | 1,126 |

土器川水系普通寺上水道

| 河川名 | | 金倉川 | | 番号 | 香川県取水口一覧表対照表29 | | |
|-------|--------|--------|--------|--------|----------------|--------|-------|
| 年度 | 項目 | 月 | 1 | 2 | 3 | 4 | 5 |
| | | 昭和30年 | 平均 | 1～5 | 733 | 882 | 878 |
| 6～10 | 969 | | | 893 | 896 | 971 | 929 |
| 11～15 | 925 | | | 978 | 964 | 1,046 | 1,008 |
| 16～20 | 829 | | | 716 | 829 | 854 | 950 |
| 21～25 | 748 | | | 1,108 | 921 | 886 | 685 |
| 26～末日 | 878 | | | 974 | 869 | 904 | 1,116 |
| 合計 | 21,291 | | 25,814 | 27,655 | 26,420 | 27,781 | |
| 日数 | 31 | | 28 | 31 | 30 | 31 | |
| 平均 | 848 | | 922 | 892 | 881 | 903 | |
| 最大 | 1,346 | | 1,439 | 1,114 | 1,140 | 1,440 | |
| 最小 | 673 | 540 | 535 | 398 | 330 | | |
| 昭和31年 | 平均 | 1～5 | 943 | 1,130 | 1,203 | 1,211 | 1,440 |
| | | 6～10 | 1,019 | 1,144 | 1,278 | 1,138 | 1,419 |
| | | 11～15 | 1,137 | 1,104 | 1,300 | 1,347 | 1,405 |
| | | 16～20 | 1,250 | 1,177 | 1,418 | 1,510 | 1,538 |
| | | 21～25 | 1,143 | 1,240 | 1,467 | 1,435 | 1,505 |
| | | 26～末日 | 1,052 | 1,161 | 1,384 | 1,500 | 1,506 |
| | 合計 | 33,774 | 33,616 | 41,640 | 40,802 | 45,573 | |
| | 日数 | 31 | 29 | 31 | 30 | 31 | |
| | 平均 | 1,089 | 1,159 | 1,343 | 1,361 | 1,470 | |
| | 最大 | 1,355 | 1,453 | 1,588 | 1,700 | 1,689 | |
| 最小 | 880 | 793 | 1,079 | 835 | 1,233 | | |
| 昭和32年 | 平均 | 1～5 | 1,080 | 1,166 | 1,328 | 1,522 | 1,285 |
| | | 6～10 | 1,059 | 1,155 | 1,307 | 1,407 | 1,423 |
| | | 11～15 | 1,226 | 1,075 | 1,291 | 1,435 | 1,314 |
| | | 16～20 | 1,250 | 1,037 | 1,222 | 1,623 | 1,291 |
| | | 21～25 | 1,263 | 1,220 | 1,293 | 1,742 | 1,348 |
| | | 26～末日 | 1,207 | 1,151 | 1,393 | 1,372 | 1,350 |
| | 合計 | 36,641 | 31,717 | 40,242 | 45,504 | 41,408 | |
| | 日数 | 31 | 28 | 31 | 30 | 31 | |
| | 平均 | 1,182 | 1,135 | 1,298 | 1,517 | 1,336 | |
| | 最大 | 1,792 | 1,579 | 1,789 | 1,865 | 2,082 | |
| 最小 | 745 | 702 | 745 | 781 | 894 | | |

(単位m²/d)

| 管理者 | 普通寺市 | 位置 | 香川県普通寺市与北町中川原2526 | | | |
|--------|--------|--------|-------------------|--------|--------|--------|
| 6 | 7 | 8 | 9 | 10 | 11 | 12 |
| 1,165 | 1,064 | 1,244 | 1,235 | 1,265 | 908 | 959 |
| 991 | 994 | 1,224 | 1,178 | 1,172 | 1,110 | 876 |
| 886 | 1,195 | 1,080 | 1,338 | 1,145 | 1,011 | 943 |
| 941 | 1,039 | 1,284 | 1,270 | 1,131 | 944 | 1,021 |
| 918 | 1,169 | 1,336 | 1,150 | 956 | 801 | 1,106 |
| 1,086 | 1,279 | 1,389 | 1,300 | 957 | 820 | 1,160 |
| 29,937 | 35,060 | 39,163 | 37,361 | 34,187 | 27,972 | 31,486 |
| 30 | 31 | 31 | 30 | 31 | 30 | 31 |
| 998 | 1,131 | 1,263 | 1,245 | 1,096 | 932 | 1,016 |
| 1,474 | 1,481 | 1,482 | 1,500 | 1,636 | 1,177 | 1,247 |
| 384 | 390 | 661 | 683 | 818 | 113 | 763 |
| 1,594 | 1,711 | 1,626 | 1,180 | 1,328 | 1,033 | 1,180 |
| 1,629 | 1,781 | 2,039 | 1,657 | 1,433 | 1,151 | 1,325 |
| 1,695 | 2,279 | 1,086 | 1,317 | 1,385 | 1,263 | 1,189 |
| 1,769 | 2,636 | 1,082 | 1,400 | 1,435 | 1,468 | 1,349 |
| 1,745 | 2,077 | 1,522 | 1,666 | 1,396 | 1,375 | 1,072 |
| 1,735 | 3,036 | 1,156 | 1,454 | 1,525 | 1,361 | 1,407 |
| 50,784 | 70,644 | 43,716 | 45,873 | 43,037 | 38,258 | 39,009 |
| 30 | 31 | 31 | 30 | 31 | 30 | 31 |
| 1,693 | 2,279 | 1,236 | 1,529 | 1,388 | 1,275 | 1,258 |
| 1,913 | 4,435 | 3,416 | 2,178 | 1,871 | 1,860 | 1,515 |
| 1,406 | 1,060 | 345 | 651 | 992 | 680 | 804 |
| 1,348 | 1,322 | 1,867 | 1,682 | 1,492 | 1,357 | 1,372 |
| 1,133 | 1,338 | 1,492 | 1,358 | 1,473 | 1,437 | 1,483 |
| 1,270 | 1,506 | 1,597 | 1,560 | 1,393 | 1,419 | 1,473 |
| 893 | 1,711 | 1,726 | 1,419 | 1,490 | 1,360 | 1,365 |
| 840 | 1,672 | 1,690 | 1,407 | 1,459 | 1,349 | 1,558 |
| 1,066 | 1,630 | 2,503 | 1,339 | 1,411 | 1,358 | 1,494 |
| 32,752 | 47,606 | 54,374 | 43,817 | 45,001 | 41,397 | 45,213 |
| 30 | 31 | 31 | 30 | 31 | 30 | 31 |
| 1,292 | 1,536 | 1,754 | 1,461 | 1,452 | 1,379 | 1,458 |
| 1,750 | 2,083 | 3,247 | 1,986 | 1,932 | 1,884 | 1,944 |
| 840 | 1,053 | 1,248 | 891 | 1,025 | 1,038 | 1,093 |

土器川水系普通寺上水道

| 河川名 | | 金倉川 | 番号 | 香川県取水口一覽表对照表29 | | | | |
|-------|--------|--------|--------|----------------|--------|--------|-------|-------|
| 年度 | 項目 | 月 | 1 | 2 | 3 | 4 | 5 | |
| | | 昭和33年 | 平均 | 1~5 | 1,272 | 1,193 | 1,517 | 1,465 |
| 6~10 | 1,221 | | | 1,346 | 1,555 | 1,567 | 1,732 | |
| 11~15 | 1,217 | | | 1,226 | 1,489 | 1,538 | 1,584 | |
| 16~20 | 1,252 | | | 1,285 | 1,648 | 1,620 | 1,534 | |
| 21~25 | 1,310 | | | 1,422 | 1,377 | 1,674 | 1,610 | |
| 26~末日 | 1,254 | | | 1,559 | 1,486 | 1,575 | 1,973 | |
| 合計 | 39,184 | | 37,037 | 46,860 | 47,266 | 52,969 | | |
| 日数 | 31 | | 28 | 31 | 30 | 31 | | |
| 平均 | 1,264 | | 1,323 | 1,512 | 1,576 | 1,709 | | |
| 最大 | 1,584 | | 2,001 | 2,163 | 1,992 | 2,196 | | |
| 最小 | 1,021 | 960 | 1,195 | 1,230 | 1,026 | | | |
| 昭和34年 | 平均 | 1~5 | 1,675 | 2,031 | 1,889 | 1,811 | 2,296 | |
| | | 6~10 | 1,768 | 2,045 | 1,734 | 1,769 | 2,001 | |
| | | 11~15 | 1,876 | 1,946 | 2,070 | 1,764 | 2,199 | |
| | | 16~20 | 1,995 | 1,937 | 1,948 | 1,820 | 2,010 | |
| | | 21~25 | 1,996 | 1,885 | 1,659 | 1,792 | 2,126 | |
| | | 26~末日 | 1,942 | 1,931 | 1,772 | 1,974 | 2,339 | |
| | 合計 | 59,207 | 55,010 | 55,618 | 54,645 | 67,722 | | |
| | 日数 | 31 | 28 | 31 | 30 | 31 | | |
| | 平均 | 1,909 | 1,965 | 1,794 | 1,822 | 2,185 | | |
| | 最大 | 2,134 | 2,224 | 2,175 | 2,200 | 2,844 | | |
| 最小 | 1,310 | 1,400 | 1,238 | 1,278 | 1,765 | | | |
| 昭和35年 | 平均 | 1~5 | 1,917 | 2,034 | 1,723 | 1,992 | 2,130 | |
| | | 6~10 | 1,963 | 2,065 | 1,977 | 2,063 | 2,078 | |
| | | 11~15 | 2,072 | 1,934 | 1,722 | 1,991 | 2,190 | |
| | | 16~20 | 2,140 | 2,002 | 1,915 | 1,966 | 2,158 | |
| | | 21~25 | 2,613 | 1,989 | 1,743 | 2,006 | 2,099 | |
| | | 26~末日 | 2,613 | 2,004 | 1,823 | 2,055 | 2,151 | |
| | 合計 | 63,500 | 58,135 | 56,299 | 66,359 | 66,182 | | |
| | 日数 | 31 | 29 | 31 | 30 | 31 | | |
| | 平均 | 2,048 | 2,005 | 1,816 | 2,012 | 2,135 | | |
| | 最大 | 2,464 | 2,216 | 2,130 | 2,236 | 2,386 | | |
| 最小 | 1,689 | 1,500 | 1,534 | 1,709 | 1,942 | | | |

(单位 m^3/d)

| 管 理 者 | 普通寺上水道 | 位 置 | 普通寺市与北町中川原2526 | | | |
|--------|--------|--------|----------------|--------|--------|--------|
| 6 | 7 | 8 | 9 | 10 | 11 | 12 |
| 1,967 | 1,925 | 2,471 | 2,221 | 1,799 | 1,825 | 1,769 |
| 1,840 | 2,179 | 2,407 | 2,216 | 1,860 | 1,808 | 1,889 |
| 1,959 | 2,224 | 2,285 | 2,196 | 1,910 | 1,814 | 1,747 |
| 1,986 | 2,444 | 2,183 | 2,105 | 1,867 | 1,779 | 1,808 |
| 1,893 | 2,551 | 1,987 | 1,781 | 1,718 | 1,955 | 1,764 |
| 2,015 | 2,636 | 2,291 | 2,051 | 1,764 | 1,779 | 1,755 |
| 58,297 | 72,433 | 76,411 | 63,846 | 57,449 | 54,804 | 55,417 |
| 30 | 31 | 31 | 30 | 31 | 30 | 31 |
| 1,943 | 2,337 | 2,271 | 2,128 | 1,853 | 1,827 | 1,788 |
| 2,328 | 3,078 | 2,958 | 2,508 | 2,265 | 2,085 | 2,085 |
| 1,535 | 1,644 | 1,586 | 1,560 | 1,546 | 1,526 | 1,396 |
| 2,486 | 2,743 | 3,371 | 2,750 | 1,948 | 1,993 | 2,085 |
| 2,372 | 2,900 | 2,710 | 2,607 | 2,226 | 2,072 | 2,213 |
| 2,268 | 2,602 | 2,941 | 2,792 | 2,216 | 1,909 | 2,076 |
| 2,534 | 2,672 | 2,951 | 2,554 | 2,375 | 2,161 | 2,105 |
| 2,451 | 3,146 | 3,353 | 2,256 | 1,928 | 2,148 | 2,095 |
| 2,305 | 3,180 | 3,313 | 2,249 | 2,225 | 2,168 | 2,319 |
| 72,080 | 89,399 | 96,501 | 76,036 | 66,817 | 62,264 | 66,776 |
| 30 | 31 | 31 | 30 | 31 | 30 | 31 |
| 2,403 | 2,884 | 3,113 | 2,534 | 2,155 | 2,075 | 2,154 |
| 3,400 | 3,435 | 3,570 | 3,285 | 3,120 | 2,318 | 2,900 |
| 1,537 | 2,298 | 2,243 | 1,590 | 1,215 | 1,343 | 1,293 |
| 2,030 | 2,565 | 3,353 | 2,525 | 2,342 | 2,176 | 2,213 |
| 2,154 | 2,621 | 3,029 | 2,423 | 2,349 | 2,078 | 2,075 |
| 1,797 | 3,285 | 2,507 | 2,342 | 2,347 | 2,146 | 2,190 |
| 2,284 | 2,972 | 2,763 | 2,356 | 2,392 | 2,099 | 2,039 |
| 2,074 | 3,617 | 2,871 | 2,526 | 2,326 | 2,098 | 1,978 |
| 2,732 | 3,112 | 2,613 | 2,427 | 2,614 | 1,996 | 2,059 |
| 65,345 | 90,964 | 88,295 | 72,993 | 71,845 | 62,766 | 64,820 |
| 30 | 31 | 31 | 30 | 31 | 30 | 31 |
| 2,178 | 2,934 | 2,848 | 2,433 | 2,318 | 2,092 | 2,091 |
| 3,326 | 3,635 | 3,470 | 3,372 | 2,970 | 2,290 | 2,550 |
| 1,594 | 1,473 | 1,430 | 2,030 | 1,809 | 1,847 | 1,706 |

土器川水系普通寺上水道

| 河川名 | | 金倉川 | 番号 | 香川県取水口一覽表参照表29 | | | | |
|-------|--------|--------|--------|----------------|--------|--------|-------|-------|
| 年度 | 項目 | 月 | 1 | 2 | 3 | 4 | 5 | |
| | | 昭和36年 | 平均 | 1~5 | 1,951 | 1,903 | 1,769 | 1,874 |
| 6~10 | 1,982 | | | 1,914 | 1,792 | 1,944 | 2,000 | |
| 11~15 | 2,005 | | | 1,895 | 1,723 | 1,874 | 2,043 | |
| 16~20 | 1,943 | | | 1,784 | 1,768 | 1,957 | 1,967 | |
| 21~25 | 1,978 | | | 1,688 | 1,691 | 1,856 | 2,113 | |
| 26~末日 | 1,933 | | | 1,785 | 1,709 | 1,941 | 2,705 | |
| 合計 | 60,901 | | 51,279 | 53,974 | 57,224 | 65,990 | | |
| 日数 | 31 | | 28 | 31 | 30 | 31 | | |
| 平均 | 1,965 | | 1,831 | 1,741 | 1,907 | 2,129 | | |
| 最大 | 2,200 | | 2,052 | 1,840 | 2,113 | 2,840 | | |
| 最小 | 1,673 | 1,225 | 1,462 | 1,580 | 1,453 | | | |
| 昭和37年 | 平均 | 1~5 | 2,201 | 1,986 | 2,226 | 2,078 | 2,626 | |
| | | 6~10 | 2,319 | 2,150 | 2,360 | 2,245 | 2,670 | |
| | | 11~15 | 1,901 | 2,202 | 2,296 | 2,245 | 2,567 | |
| | | 16~20 | 1,980 | 2,069 | 2,322 | 2,184 | 2,723 | |
| | | 21~25 | 1,931 | 2,039 | 2,202 | 2,204 | 2,905 | |
| | | 26~末日 | 1,902 | 2,199 | 2,055 | 2,389 | 2,513 | |
| | 合計 | 63,072 | 58,826 | 69,326 | 66,723 | 82,583 | | |
| | 日数 | 31 | 28 | 31 | 30 | 31 | | |
| | 平均 | 2,035 | 2,100 | 2,237 | 2,224 | 2,664 | | |
| | 最大 | 2,469 | 2,542 | 2,544 | 2,482 | 3,264 | | |
| 最小 | 1,652 | 1,758 | 1,918 | 1,652 | 1,785 | | | |
| 昭和38年 | 平均 | 1~5 | 3,506 | 2,972 | 2,790 | 2,786 | 2,908 | |
| | | 6~10 | 2,903 | 2,759 | 2,582 | 2,690 | 2,660 | |
| | | 11~15 | 3,152 | 2,822 | 2,548 | 2,800 | 2,876 | |
| | | 16~20 | 3,327 | 2,886 | 2,586 | 2,746 | 2,708 | |
| | | 21~25 | 3,068 | 2,540 | 2,584 | 2,690 | 2,766 | |
| | | 26~末日 | 3,089 | 2,730 | 2,680 | 2,784 | 2,681 | |
| | 合計 | 98,319 | 78,085 | 81,550 | 82,480 | 85,680 | | |
| | 日数 | 31 | 28 | 31 | 30 | 31 | | |
| | 平均 | 3,171 | 2,788 | 2,630 | 2,749 | 2,763 | | |
| | 最大 | 3,760 | 3,160 | 3,110 | 3,160 | 3,150 | | |
| 最小 | 2,530 | 2,410 | 2,210 | 2,440 | 2,300 | | | |

(単位 m^3/d)

| 管理者 | 普通寺市 | 位置 | 香川県普通寺市与北町中川原2526 | | | |
|--------|---------|---------|-------------------|---------|--------|---------|
| 6 | 7 | 8 | 9 | 10 | 11 | 12 |
| 2,622 | 2,479 | 3,134 | 3,146 | 2,801 | 2,295 | 2,289 |
| 2,430 | 2,969 | 3,024 | 3,058 | 2,979 | 2,536 | 2,430 |
| 2,424 | 3,197 | 3,311 | 2,701 | 2,739 | 2,466 | 2,222 |
| 2,540 | 3,476 | 3,398 | 3,119 | 2,788 | 2,304 | 2,407 |
| 2,154 | 2,895 | 3,376 | 2,563 | 2,604 | 2,243 | 2,277 |
| 2,548 | 2,938 | 3,138 | 2,992 | 2,547 | 2,336 | 2,344 |
| 73,582 | 92,685 | 100,044 | 87,897 | 84,827 | 70,977 | 78,180 |
| 30 | 31 | 31 | 30 | 31 | 30 | 31 |
| 2,453 | 2,990 | 3,227 | 2,930 | 2,736 | 2,366 | 2,328 |
| 3,520 | 3,582 | 3,636 | 3,799 | 3,183 | 2,875 | 2,833 |
| 1,560 | 2,240 | 2,751 | 1,914 | 2,300 | 1,929 | 1,958 |
| 2,532 | 2,175 | 3,836 | 4,765 | 3,573 | 3,098 | 3,685 |
| 2,263 | 2,588 | 4,226 | 4,477 | 3,403 | 3,186 | 3,478 |
| 2,223 | 2,645 | 4,334 | 4,469 | 3,332 | 3,008 | 3,047 |
| 2,278 | 2,705 | 4,688 | 4,000 | 3,623 | 3,224 | 3,482 |
| 1,934 | 3,667 | 4,586 | 3,914 | 3,852 | 3,554 | 3,574 |
| 2,536 | 3,625 | 4,753 | 3,739 | 3,358 | 3,242 | 3,668 |
| 68,627 | 89,651 | 136,868 | 127,627 | 109,060 | 96,565 | 108,341 |
| 30 | 31 | 31 | 30 | 31 | 30 | 31 |
| 2,288 | 2,892 | 4,415 | 4,234 | 3,518 | 3,218 | 3,495 |
| 2,996 | 4,109 | 5,860 | 5,837 | 3,925 | 3,760 | 3,940 |
| 1,705 | 1,984 | 3,592 | 3,508 | 2,790 | 2,712 | 2,717 |
| 2,626 | 4,078 | 4,702 | 3,870 | 3,014 | 2,876 | 2,836 |
| 2,776 | 4,050 | 3,970 | 3,564 | 2,924 | 2,968 | 3,052 |
| 2,758 | 3,932 | 4,192 | 3,146 | 2,908 | 2,748 | 3,008 |
| 2,886 | 4,384 | 3,890 | 3,484 | 2,882 | 2,736 | 2,912 |
| 3,076 | 4,714 | 3,986 | 3,180 | 2,718 | 2,808 | 3,118 |
| 3,470 | 4,470 | 3,890 | 2,934 | 3,106 | 2,894 | 3,090 |
| 87,960 | 132,910 | 127,040 | 100,890 | 30,870 | 85,150 | 93,116 |
| 30 | 31 | 31 | 30 | 31 | 30 | 31 |
| 2,932 | 4,287 | 4,098 | 3,363 | 2,930 | 2,838 | 3,004 |
| 3,810 | 5,260 | 5,150 | 4,030 | 3,800 | 3,450 | 3,370 |
| 2,510 | 4,287 | 3,320 | 2,550 | 2,220 | 2,430 | 2,710 |

土器川水系普通寺上水道

| 河川名 | | 金倉川 | | 番号 | 香川県取水口一覽表対照表 29 | | |
|-------|-------|---------|---------|---------|-----------------|---------|-------|
| 年度 | 項目 | 月 | 1 | 2 | 3 | 4 | 5 |
| | | | | | | | |
| 昭和39年 | 平均 | 1 ~ 5 | 2,776 | 2,986 | 3,180 | 2,986 | 3,070 |
| | | 6 ~ 10 | 2,802 | 3,144 | 3,082 | 3,054 | 3,200 |
| | | 11 ~ 15 | 2,834 | 3,260 | 3,058 | 3,518 | 3,572 |
| | | 16 ~ 20 | 2,884 | 3,036 | 2,974 | 3,528 | 3,534 |
| | | 21 ~ 25 | 3,112 | 3,098 | 3,102 | 3,336 | 3,414 |
| | | 26 ~ 末日 | 3,108 | 3,090 | 2,812 | 2,970 | 3,310 |
| | 合計 | 90,690 | 89,980 | 93,850 | 96,960 | 103,810 | |
| | 日数 | 31 | 29 | 31 | 30 | 31 | |
| | 平均 | 2,925 | 3,103 | 3,027 | 3,232 | 3,348 | |
| | 最大 | 3,440 | 3,560 | 3,490 | 3,910 | 3,840 | |
| 最小 | 2,540 | 2,640 | 2,310 | 2,780 | 2,820 | | |
| 昭和40年 | 平均 | 1 ~ 5 | 3,534 | 3,440 | 2,952 | 3,116 | 3,030 |
| | | 6 ~ 10 | 3,952 | 3,520 | 2,894 | 2,862 | 3,264 |
| | | 11 ~ 15 | 3,890 | 3,508 | 2,426 | 3,110 | 3,348 |
| | | 16 ~ 20 | 3,992 | 3,136 | 2,918 | 3,168 | 3,430 |
| | | 21 ~ 25 | 3,870 | 3,018 | 3,290 | 3,226 | 3,392 |
| | | 26 ~ 末日 | 3,310 | 3,178 | 3,228 | 2,968 | 2,505 |
| | 合計 | 116,050 | 92,610 | 91,770 | 92,250 | 97,350 | |
| | 日数 | 31 | 28 | 31 | 30 | 31 | |
| | 平均 | 3,743 | 3,308 | 2,960 | 3,075 | 3,140 | |
| | 最大 | 4,110 | 3,730 | 3,710 | 3,970 | 3,790 | |
| 最小 | 3,050 | 2,800 | 2,080 | 2,100 | 2,000 | | |
| 昭和41年 | 平均 | 1 ~ 5 | 3,622 | 4,164 | 4,081 | 3,492 | 3,474 |
| | | 6 ~ 10 | 3,928 | 4,240 | 3,864 | 3,408 | 3,546 |
| | | 11 ~ 15 | 4,078 | 4,384 | 3,868 | 3,380 | 3,627 |
| | | 16 ~ 20 | 3,848 | 4,240 | 3,622 | 4,176 | 3,574 |
| | | 21 ~ 25 | 4,012 | 3,930 | 3,632 | 3,713 | 3,572 |
| | | 26 ~ 末日 | 4,113 | 3,916 | 3,632 | 3,410 | 3,400 |
| | 合計 | 122,120 | 116,546 | 117,395 | 107,890 | 109,003 | |
| | 日数 | 31 | 28 | 31 | 30 | 31 | |
| | 平均 | 3,939 | 4,162 | 3,787 | 3,596 | 3,516 | |
| | 最大 | 4,500 | 4,650 | 4,510 | 4,590 | 3,840 | |
| 最小 | 3,410 | 3,590 | 3,180 | 3,000 | 3,092 | | |

(单位 ms/d)

| 管理者 | 普通寺市 | 位置 | 香川県普通寺市与北町中川原2526 | | | |
|---------|---------|---------|-------------------|---------|---------|---------|
| 6 | 7 | 8 | 9 | 10 | 11 | 12 |
| 3,369 | 3,964 | 4,554 | 5,084 | 4,450 | 4,850 | 3,682 |
| 3,174 | 3,692 | 4,518 | 3,690 | 4,308 | 4,582 | 3,840 |
| 3,074 | 3,676 | 5,392 | 3,496 | 3,736 | 4,516 | 3,554 |
| 3,122 | 3,616 | 5,482 | 4,180 | 4,202 | 3,908 | 3,570 |
| 3,206 | 4,550 | 4,942 | 4,758 | 4,072 | 4,500 | 3,742 |
| 3,314 | 4,178 | 4,743 | 4,254 | 4,597 | 4,280 | 3,780 |
| 96,295 | 122,560 | 152,900 | 127,310 | 131,420 | 133,180 | 114,020 |
| 30 | 31 | 31 | 30 | 31 | 30 | 31 |
| 3,210 | 3,954 | 4,932 | 4,243 | 4,239 | 4,440 | 3,678 |
| 3,700 | 5,340 | 6,310 | 5,950 | 5,070 | 5,900 | 4,700 |
| 2,790 | 2,830 | 3,450 | 3,390 | 3,400 | 3,520 | 3,400 |
| 3,036 | 4,348 | 5,344 | 4,884 | 4,162 | 3,920 | 3,224 |
| 3,146 | 4,720 | 5,156 | 4,272 | 4,174 | 4,032 | 4,068 |
| 3,452 | 5,370 | 5,484 | 4,482 | 4,053 | 3,988 | 3,808 |
| 2,882 | 4,754 | 5,578 | 4,220 | 4,080 | 3,872 | 3,864 |
| 2,788 | 4,884 | 5,210 | 4,130 | 4,138 | 3,972 | 4,878 |
| 3,232 | 5,495 | 5,194 | 4,454 | 4,002 | 3,984 | 4,115 |
| 92,680 | 153,350 | 165,024 | 132,210 | 127,047 | 118,840 | 127,400 |
| 30 | 31 | 31 | 30 | 31 | 30 | 31 |
| 3,089 | 4,947 | 5,323 | 4,407 | 4,998 | 3,961 | 3,981 |
| 3,830 | 5,670 | 5,980 | 5,810 | 4,560 | 4,410 | 4,110 |
| 2,460 | 3,880 | 3,970 | 3,310 | 3,590 | 3,520 | 3,560 |
| 3,448 | 4,049 | 5,535 | 5,506 | 4,583 | 4,246 | 4,100 |
| 3,659 | 4,087 | 6,054 | 4,655 | 4,780 | 4,363 | 4,045 |
| 3,636 | 4,541 | 5,200 | 4,410 | 4,681 | 4,082 | 4,077 |
| 3,638 | 5,050 | 5,747 | 5,060 | 4,908 | 3,877 | 3,839 |
| 4,290 | 5,565 | 5,068 | 3,668 | 4,652 | 3,973 | 4,016 |
| 4,272 | 5,593 | 5,296 | 5,907 | 4,438 | 4,108 | 3,430 |
| 115,722 | 150,033 | 169,807 | 141,101 | 141,160 | 123,264 | 120,982 |
| 30 | 31 | 31 | 30 | 31 | 30 | 31 |
| 3,857 | 4,840 | 5,478 | 4,703 | 4,554 | 4,109 | 3,903 |
| 4,880 | 6,230 | 6,726 | 6,601 | 5,230 | 4,631 | 3,478 |
| 3,167 | 3,850 | 4,076 | 3,332 | 3,587 | 3,580 | 2,600 |

| 高瀬川水系託間町上水道下高瀬 | | | | | | | |
|----------------|-----|-------|--------|----------------|--------|--------|--------|
| 河川名 | 高瀬川 | | 番号 | 香川県取水口一覧表対照表32 | | | |
| 年度 | 項目 | 月 | 1 | 2 | 3 | 4 | 5 |
| 昭和39年 | 平均 | 1～5 | 1,344 | 1,287 | 960 | 960 | 1,080 |
| | | 6～10 | 816 | 1,320 | 1,152 | 1,104 | 1,008 |
| | | 11～15 | 744 | 1,008 | 1,152 | 1,296 | 1,008 |
| | | 16～20 | 1,236 | 1,128 | 1,200 | 1,128 | 1,056 |
| | | 21～25 | 1,236 | 1,200 | 936 | 1,200 | 912 |
| | | 26～末日 | 1,200 | 1,321 | 1,020 | 1,200 | 900 |
| | 合計 | | 31,728 | 34,996 | 33,120 | 34,440 | 30,720 |
| | 日数 | | 31 | 29 | 31 | 30 | 31 |
| | 平均 | | 1,023 | 1,207 | 1,068 | 1,148 | 991 |
| | 最大 | | 1,560 | 1,536 | 1,440 | 1,320 | 1,200 |
| 最小 | | 720 | 720 | 840 | 960 | 840 | |
| 昭和40年 | 平均 | 1～5 | 744 | 408 | 293 | 432 | 1,152 |
| | | 6～10 | 787 | 478 | 250 | 461 | 1,140 |
| | | 11～15 | 614 | 480 | 208 | 451 | 864 |
| | | 16～20 | 360 | 398 | 336 | 509 | 1,152 |
| | | 21～25 | 384 | 360 | 5,52 | 794 | 972 |
| | | 26～末日 | 412 | 304 | 460 | 1,044 | 1,262 |
| | 合計 | | 16,920 | 11,676 | 11,412 | 18,456 | 32,712 |
| | 日数 | | 31 | 28 | 31 | 30 | 31 |
| | 平均 | | 546 | 417 | 353 | 615 | 1,055 |
| | 最大 | | 960 | 528 | 600 | 1,200 | 1,320 |
| 最小 | | 360 | 288 | 200 | 432 | 720 | |
| 昭和41年 | 平均 | 1～5 | 792 | 682 | 1,080 | 1,096 | 1,294 |
| | | 6～10 | 720 | 672 | 1,273 | 1,382 | 1,402 |
| | | 11～15 | 720 | 672 | 1,322 | 1,412 | 1,390 |
| | | 16～20 | 792 | 638 | 1,361 | 1,396 | 1,474 |
| | | 21～25 | 806 | 672 | 1,323 | 1,434 | 1,454 |
| | | 26～末日 | 720 | 800 | 1,341 | 1,206 | 1,385 |
| | 合計 | | 23,472 | 18,880 | 39,840 | 41,650 | 44,480 |
| | 日数 | | 31 | 28 | 31 | 30 | 31 |
| | 平均 | | 757 | 674 | 1,285 | 1,388 | 1,434 |
| | 最大 | | 840 | 720 | 1,556 | 1,474 | 1,660 |
| 最小 | | 730 | 600 | 960 | 1,080 | 920 | |

(単位 m^3/d)

| 管理者 | 託間町長 | 位置 | 香川県三豊郡託間町大字託間982~2 | | | |
|--------|--------|--------|--------------------|--------|--------|--------|
| 6 | 7 | 8 | 9 | 10 | 11 | 12 |
| 864 | 864 | 854 | 888 | 840 | 815 | 888 |
| 768 | 792 | 912 | 1,104 | 1,032 | 888 | 910 |
| 768 | 883 | 883 | 1,080 | 926 | 864 | 802 |
| 720 | 811 | 864 | 1,056 | 803 | 936 | 840 |
| 601 | 956 | 648 | 984 | 1,080 | 984 | 786 |
| 682 | 806 | 992 | 936 | 1,080 | 888 | 854 |
| 22,152 | 27,120 | 26,760 | 30,240 | 29,952 | 27,360 | 26,360 |
| 30 | 31 | 31 | 30 | 31 | 30 | 31 |
| 738 | 865 | 863 | 1,008 | 966 | 912 | 850 |
| 960 | 1,200 | 1,320 | 1,200 | 1,152 | 1,080 | 960 |
| 600 | 120 | 432 | 720 | 720 | 720 | 720 |
| 1,024 | 1,152 | 869 | 1,214 | 1,162 | 950 | 1,027 |
| 987 | 1,334 | 773 | 1,022 | 1,094 | 931 | 974 |
| 840 | 1,080 | 1,100 | 1,291 | 1,080 | 960 | 869 |
| 840 | 1,208 | 758 | 1,291 | 1,080 | 960 | 744 |
| 1,109 | 1,176 | 782 | 1,224 | 984 | 998 | 792 |
| 1,046 | 832 | 940 | 1,190 | 960 | 1,066 | 840 |
| 29,232 | 34,744 | 27,072 | 36,218 | 32,400 | 29,328 | 27,072 |
| 30 | 31 | 31 | 30 | 31 | 30 | 31 |
| 974 | 1,121 | 873 | 1,207 | 1,045 | 978 | 873 |
| 1,320 | 1,960 | 1,200 | 1,320 | 1,200 | 1,152 | 1,080 |
| 840 | 720 | 552 | 720 | 960 | 912 | 720 |
| 1,520 | 1,440 | 1,186 | 1,266 | 1,490 | 1,564 | 1,252 |
| 1,618 | 1,518 | 1,146 | 1,706 | 1,680 | 1,580 | 972 |
| 1,480 | 1,622 | 1,298 | 1,620 | 1,686 | 1,522 | 904 |
| 1,376 | 1,530 | 1,816 | 1,830 | 1,722 | 1,520 | 932 |
| 1,314 | 1,204 | 1,388 | 1,866 | 1,716 | 1,400 | 940 |
| 1,208 | 1,270 | 1,570 | 1,840 | 1,715 | 1,334 | 843 |
| 43,573 | 45,250 | 43,640 | 50,640 | 52,750 | 44,550 | 30,060 |
| 30 | 31 | 31 | 30 | 31 | 30 | 31 |
| 1,452 | 1,460 | 1,408 | 1,688 | 1,701 | 1,485 | 970 |
| 1,800 | 1,730 | 1,960 | 2,000 | 1,730 | 1,700 | 1,350 |
| 1,040 | 1,170 | 1,100 | 1,190 | 1,680 | 1,160 | 660 |

財田川水系豊中町上水道(第1)

| 河川名 | | 財田川 | | 番号 | 香川県取水口一覧表対照表34 | | | |
|-------|--------|--------|--------|--------|----------------|--------|-------|-------|
| 年度 | 項目 | 月 | | 1 | 2 | 3 | 4 | 5 |
| | | 昭和37年 | 平均 | 1~5 | 1,301 | 570 | 581 | 880 |
| 6~10 | 878 | | | 642 | 566 | 978 | 644 | |
| 11~15 | 655 | | | 706 | 695 | 926 | 647 | |
| 16~20 | 752 | | | 756 | 776 | 930 | 1,156 | |
| 21~25 | 653 | | | 673 | 848 | 1,410 | 1,523 | |
| 26~末日 | 725 | | | 604 | 918 | 850 | 1,334 | |
| 合計 | 25,540 | | 18,546 | 22,632 | 29,867 | 30,988 | | |
| 日数 | 31 | | 28 | 31 | 30 | 31 | | |
| 平均 | 824 | | 662 | 732 | 996 | 1,000 | | |
| 最大 | 2,105 | | 864 | 973 | 1,547 | 2,407 | | |
| 最小 | 496 | | 537 | 456 | 359 | 528 | | |
| 昭和38年 | 平均 | | 1~5 | 2,013 | 2,321 | 2,513 | 2,339 | 1,833 |
| | | | 6~10 | 2,142 | 2,342 | 2,415 | 2,266 | 1,985 |
| | | | 11~15 | 2,262 | 2,426 | 2,413 | 2,407 | 1,670 |
| | | | 16~20 | 2,105 | 2,406 | 2,503 | 2,556 | 1,365 |
| | | 21~25 | 2,024 | 2,368 | 2,498 | 2,195 | 1,636 | |
| | | 26~末日 | 2,072 | 2,461 | 2,314 | 2,019 | 1,644 | |
| | 合計 | 65,160 | 66,695 | 75,493 | 68,910 | 52,312 | | |
| | 日数 | 31 | 28 | 31 | 30 | 31 | | |
| | 平均 | 2,102 | 2,382 | 2,435 | 2,297 | 1,687 | | |
| | 最大 | 2,583 | 2,640 | 2,645 | 2,960 | 2,587 | | |
| 最小 | 1,472 | 1,965 | 2,052 | 1,919 | 1,106 | | | |
| 昭和39年 | 平均 | 1~5 | 1,407 | 2,163 | 2,244 | 2,406 | 2,282 | |
| | | 6~10 | 2,581 | 2,456 | 2,104 | 2,435 | 2,625 | |
| | | 11~15 | 2,320 | 2,181 | 2,566 | 2,435 | 2,632 | |
| | | 16~20 | 2,344 | 2,193 | 2,233 | 2,500 | 2,467 | |
| | | 21~25 | 2,304 | 2,296 | 2,490 | 2,601 | 2,405 | |
| | | 26~末日 | 2,342 | 2,412 | 2,612 | 2,692 | 2,345 | |
| | 合計 | 68,835 | 66,093 | 73,857 | 75,349 | 76,126 | | |
| | 日数 | 31 | 29 | 31 | 30 | 31 | | |
| | 平均 | 2,220 | 2,278 | 2,369 | 2,561 | 2,455 | | |
| | 最大 | 2,764 | 2,986 | 2,810 | 2,886 | 2,784 | | |
| 最小 | 820 | 1,785 | 1,782 | 2,121 | 2,065 | | | |

(単位 m^3/d)

| 管理者 | 矢野栄太郎 | 位置 | 香川県三尊郡尊中町本山甲新田181の1 | | | |
|--------|--------|--------|---------------------|--------|--------|--------|
| 6 | 7 | 8 | 9 | 10 | 11 | 12 |
| 2,092 | 2,134 | 3,023 | 3,106 | 2,655 | 2,178 | 2,055 |
| 2,234 | 2,552 | 2,781 | 2,758 | 2,514 | 2,121 | 2,131 |
| 1,589 | 2,440 | 3,163 | 3,037 | 2,368 | 2,243 | 2,096 |
| 1,480 | 2,716 | 2,295 | 2,522 | 2,518 | 4,045 | 2,204 |
| 2,239 | 2,779 | 3,214 | 2,593 | 2,449 | 1,939 | 2,280 |
| 2,079 | 2,744 | 3,173 | 2,762 | 2,264 | 2,133 | 2,127 |
| 58,563 | 79,578 | 91,417 | 83,867 | 76,106 | 63,394 | 66,596 |
| 30 | 31 | 31 | 30 | 31 | 30 | 31 |
| 1,952 | 2,567 | 2,949 | 2,796 | 2,455 | 2,113 | 2,148 |
| 2,909 | 3,395 | 3,389 | 3,485 | 2,896 | 2,592 | 2,454 |
| 754 | 1,617 | 1,735 | 2,044 | 1,905 | 1,702 | 1,873 |
| 1,746 | 1,988 | 3,185 | 2,306 | 2,295 | 2,330 | 2,284 |
| 2,024 | 2,476 | 2,811 | 2,658 | 2,520 | 2,463 | 2,431 |
| 1,974 | 2,480 | 3,116 | 2,583 | 2,539 | 2,387 | 2,335 |
| 2,297 | 3,043 | 2,473 | 2,228 | 2,503 | 2,157 | 1,499 |
| 1,927 | 2,817 | 3,189 | 2,489 | 2,511 | 2,259 | 2,541 |
| 2,548 | 2,881 | 2,809 | 2,250 | 2,443 | 2,235 | 1,877 |
| 62,582 | 81,310 | 90,724 | 72,577 | 76,501 | 69,048 | 71,705 |
| 30 | 31 | 31 | 30 | 31 | 30 | 31 |
| 2,086 | 2,623 | 2,927 | 2,406 | 2,468 | 2,302 | 2,313 |
| 3,513 | 3,281 | 3,538 | 2,859 | 2,869 | 2,786 | 3,130 |
| 1,441 | 1,834 | 2,321 | 1,582 | 1,914 | 1,646 | 895 |
| 2,244 | 1,480 | 1,891 | 1,392 | 991 | 1,175 | 698 |
| 2,054 | 1,753 | 2,206 | 1,020 | 857 | 1,069 | 946 |
| 1,545 | 1,579 | 2,089 | 869 | 673 | 902 | 760 |
| 1,455 | 1,857 | 2,157 | 1,178 | 807 | 856 | 1,177 |
| 1,129 | 1,447 | 1,789 | 836 | 920 | 963 | 1,110 |
| 1,330 | 2,013 | 2,491 | 792 | 969 | 1,117 | 1,212 |
| 48,778 | 52,656 | 65,603 | 30,433 | 26,994 | 29,338 | 30,732 |
| 30 | 31 | 31 | 30 | 31 | 30 | 31 |
| 1,626 | 1,699 | 2,116 | 1,014 | 870 | 979 | 994 |
| 2,500 | 2,360 | 2,937 | 1,543 | 1,647 | 1,905 | 1,770 |
| 887 | 1,216 | 1,410 | 523 | 300 | 402 | 464 |

財田川水系豊中上水道（第1）

| 河川名 | | 財田川 | | 番号 | 香川県取水口一覧表対照表34 | | |
|-------|--------|--------|--------|--------|----------------|--------|-------|
| 年度 | 項目 | 月 | 1 | 2 | 3 | 4 | 5 |
| | | 昭和40年 | 平均 | 1～5 | 825 | 1,307 | 1,582 |
| 6～10 | 1,412 | | | 1,361 | 1,636 | 1,310 | 1,145 |
| 11～15 | 1,349 | | | 1,455 | 1,545 | 1,478 | 1,289 |
| 16～20 | 1,511 | | | 1,607 | 1,286 | 1,137 | 1,391 |
| 21～25 | 1,530 | | | 1,525 | 1,415 | 1,149 | 1,246 |
| 26～末日 | 1,752 | | | 1,700 | 1,458 | 1,039 | 1,229 |
| 合計 | 43,632 | | 41,380 | 46,068 | 37,491 | 38,529 | |
| 日数 | 31 | | 28 | 31 | 30 | 31 | |
| 平均 | 1,407 | | 1,478 | 1,486 | 1,250 | 1,243 | |
| 最大 | 2,100 | | 2,010 | 1,906 | 1,815 | 1,914 | |
| 最小 | 395 | 189 | 732 | 560 | 406 | | |
| 昭和41年 | 平均 | 1～5 | 1,005 | 1,716 | 1,003 | 950 | 933 |
| | | 6～10 | 1,393 | 1,334 | 737 | 1,081 | 896 |
| | | 11～15 | 1,582 | 1,355 | 1,144 | 1,209 | 1,124 |
| | | 16～20 | 1,162 | 1,346 | 1,399 | 1,092 | 1,238 |
| | | 21～25 | 997 | 1,292 | 895 | 1,077 | 1,247 |
| | | 26～末日 | 1,419 | 1,071 | 1,080 | 825 | 1,347 |
| | 合計 | 39,216 | 38,432 | 32,566 | 31,230 | 35,276 | |
| | 日数 | 31 | 28 | 31 | 30 | 31 | |
| | 平均 | 1,265 | 1,373 | 1,044 | 1,046 | 1,138 | |
| | 最大 | 2,045 | 2,058 | 1,920 | 1,726 | 1,694 | |
| 最小 | 248 | 408 | 334 | 431 | 553 | | |
| 昭和42年 | 平均 | 1～5 | | | | | |
| | | 6～10 | | | | | |
| | | 11～15 | | | | | |
| | | 16～20 | | | | | |
| | | 21～25 | | | | | |
| | | 26～末日 | | | | | |
| | 合計 | | | | | | |
| | 日数 | | | | | | |
| | 平均 | | | | | | |
| | 最大 | | | | | | |
| 最小 | | | | | | | |

財田川水系豊中町上水道(第2)

| 河川名 | | 財田川 | | 番号 | 香川県取水口一覧表対照表33 | | | |
|-------|----|-------|--------|--------|----------------|--------|--------|---|
| 年度 | 項目 | 月 | | 1 | 2 | 3 | 4 | 5 |
| | | | | | | | | |
| 昭和39年 | 平均 | 1~5 | | | | | | |
| | | 6~10 | | | | | | |
| | | 11~15 | | | | | | |
| | | 16~20 | | | | | | |
| | | 21~25 | | | | | | |
| | | 26~末日 | | | | | | |
| | 合計 | | | | | | | |
| | 日数 | | | | | | | |
| | 平均 | | | | | | | |
| | 最大 | | | | | | | |
| 最小 | | | | | | | | |
| 昭和40年 | 平均 | 1~5 | 1,260 | 1,426 | 1,587 | 1,538 | 842 | |
| | | 6~10 | 1,319 | 1,439 | 1,456 | 1,102 | 989 | |
| | | 11~15 | 1,449 | 1,327 | 1,576 | 1,451 | 1,092 | |
| | | 16~20 | 1,380 | 1,077 | 1,582 | 1,570 | 905 | |
| | | 21~25 | 1,495 | 1,519 | 1,137 | 1,364 | 1,169 | |
| | | 26~末日 | 1,596 | 1,331 | 1,453 | 1,226 | 949 | |
| | 合計 | | 44,090 | 37,930 | 45,479 | 41,261 | 30,684 | |
| | 日数 | | 31 | 28 | 31 | 30 | 31 | |
| | 平均 | | 1,422 | 1,355 | 1,467 | 1,375 | 989 | |
| | 最大 | | 2,086 | 1,920 | 2,269 | 2,233 | 2,013 | |
| 最小 | | 654 | 707 | 723 | 437 | 210 | | |
| 昭和41年 | 平均 | 1~5 | 959 | 939 | 1,279 | 896 | 992 | |
| | | 6~10 | 1,192 | 1,176 | 1,060 | 978 | 900 | |
| | | 11~15 | 1,210 | 1,237 | 946 | 630 | 901 | |
| | | 16~20 | 1,373 | 1,376 | 766 | 790 | 1,068 | |
| | | 21~25 | 1,303 | 1,191 | 1,247 | 1,108 | 682 | |
| | | 26~末日 | 1,476 | 1,196 | 1,435 | 1,046 | 655 | |
| | 合計 | | 39,041 | 33,185 | 35,104 | 27,239 | 26,650 | |
| | 日数 | | 31 | 28 | 31 | 30 | 31 | |
| | 平均 | | 1,259 | 1,185 | 1,132 | 905 | 860 | |
| | 最大 | | 2,008 | 1,561 | 1,702 | 1,509 | 1,503 | |
| 最小 | | 427 | 400 | 162 | 301 | 61 | | |

(単位 m^3/d)

| 管 理 者 | 矢野栄丸郎 | 位 置 | 香川県三豊郡豊中町本山甲新田 1 8 6 1 | | | |
|--------|--------|--------|------------------------|--------|--------|--------|
| 6 | 7 | 8 | 9 | 10 | 11 | 12 |
| 1,384 | 1,738 | 2,403 | 1,524 | 1,377 | 1,246 | 1,522 |
| 1,789 | 1,819 | 2,504 | 1,594 | 1,510 | 1,519 | 1,493 |
| 1,927 | 1,946 | 2,641 | 1,475 | 1,649 | 1,380 | 1,416 |
| 1,548 | 2,024 | 2,688 | 1,770 | 1,468 | 1,364 | 1,532 |
| 1,850 | 1,836 | 1,879 | 1,627 | 1,368 | 1,195 | 1,606 |
| 1,747 | 2,371 | 885 | 1,664 | 1,431 | 1,118 | 1,444 |
| 5,1223 | 6,1042 | 65,888 | 48,270 | 44,442 | 39,102 | 46,506 |
| 29 | 31 | 28 | 30 | 31 | 30 | 31 |
| | 1,969 | | 1,609 | 1,434 | 1,303 | 1,500 |
| | 2,634 | | 2,460 | 1,943 | 1,983 | 1,791 |
| | 1,351 | | 1,229 | 264 | 492 | 976 |
| 1,245 | 864 | 2,017 | 1,310 | 920 | 1,403 | 1,559 |
| 977 | 907 | 2,041 | 1,453 | 1,179 | 1,569 | 1,087 |
| 1,038 | 1,448 | 2,253 | 1,126 | 1,289 | 1,459 | 1,269 |
| 1,299 | 1,261 | 2,076 | 865 | 1,087 | 1,546 | 1,065 |
| 845 | 1,413 | 2,648 | 1,166 | 1,484 | 1,591 | 1,096 |
| 1,572 | 1,660 | 2,137 | 1,277 | 1,029 | 1,495 | 1,275 |
| 34,875 | 39,427 | 67,998 | 35,983 | 35,917 | 44,544 | 37,990 |
| 30 | 31 | 31 | 30 | 31 | 30 | 31 |
| 1,162 | 1,271 | 2,193 | 1,199 | 1,159 | 1,491 | 1,226 |
| 2,325 | 2,367 | 3,480 | 1,720 | 1,830 | 2,327 | 1,969 |
| 416 | 224 | 1,206 | 518 | 160 | 668 | 714 |
| 988 | 1,195 | 2,630 | 1,545 | 1,307 | 843 | 1,000 |
| 1,141 | 1,107 | 3,417 | 1,535 | 1,053 | 722 | 1,490 |
| 974 | 1,071 | 2,928 | 1,556 | 1,006 | 1,181 | 1,485 |
| 609 | 1,471 | 1,329 | 1,638 | 796 | 1,317 | 1,686 |
| 1,177 | 1,813 | 1,597 | 1,295 | 1,005 | 1,135 | 1,774 |
| 1,201 | 2,189 | 1,304 | 1,076 | 1,146 | 1,126 | 1,568 |
| 30,455 | 46,414 | 67,331 | 43,219 | 32,711 | 31,620 | 46,584 |
| 29 | 31 | 31 | 30 | 31 | 30 | 31 |
| | 1,497 | 2,171 | 1,440 | 1,055 | 1,054 | 1,502 |
| | 2,889 | 3,860 | 2,304 | 1,804 | 1,617 | 2,235 |
| | 679 | 793 | 159 | 382 | 60 | 505 |

財田川水系観音寺市上水道

| 河川名 | | 財田川 | | 番号 | 香川県取水口一覧表対照表 35 | | |
|---------|--------|---------|--------|---------|-----------------|---------|---|
| 年度 | 項目 | 月 | 1 | 2 | 3 | 4 | 5 |
| | | 昭和31年 | 平均 | 1 ~ 5 | | | |
| 6 ~ 10 | | | | | | | |
| 11 ~ 15 | | | | | | | |
| 16 ~ 20 | | | | | | | |
| 21 ~ 25 | | | | | | | |
| 26 ~ 末日 | | | | | | | |
| 合計 | 81,853 | | 87,277 | 91,278 | 86,517 | 95,336 | |
| 日数 | 31 | | 29 | 31 | 30 | 31 | |
| 平均 | 2,640 | | 3,010 | 2,944 | 2,884 | 3,075 | |
| 最大 | | | | | | | |
| 最小 | | | | | | | |
| 昭和32年 | 平均 | 1 ~ 5 | | | | | |
| | | 6 ~ 10 | | | | | |
| | | 11 ~ 15 | | | | | |
| | | 16 ~ 20 | | | | | |
| | | 21 ~ 25 | | | | | |
| | | 26 ~ 末日 | | | | | |
| | 合計 | 111,259 | 85,577 | 97,455 | 95,905 | 118,973 | |
| | 日数 | 31 | 28 | 31 | 30 | 31 | |
| | 平均 | 3,589 | 3,056 | 3,144 | 3,197 | 3,838 | |
| | 最大 | | | | | | |
| 最小 | | | | | | | |
| 昭和33年 | 平均 | 1 ~ 5 | | | | | |
| | | 6 ~ 10 | | | | | |
| | | 11 ~ 15 | | | | | |
| | | 16 ~ 20 | | | | | |
| | | 21 ~ 25 | | | | | |
| | | 26 ~ 末日 | | | | | |
| | 合計 | 98,193 | 89,741 | 100,624 | 90,255 | 109,163 | |
| | 日数 | 31 | 28 | 31 | 30 | 31 | |
| | 平均 | 3,168 | 3,205 | 3,246 | 3,009 | 3,521 | |
| | 最大 | | | | | | |
| 最小 | | | | | | | |

財田川水系観音寺上水道

| 河川名 | | 財田川 | | 番号 | 香川県取水口一覧表参照 35 | | | |
|---------|---------|---------|---------|---------|----------------|---------|-------|---|
| 年度 | 項目 | 月 | | 1 | 2 | 3 | 4 | 5 |
| | | 昭和34年 | 平均 | 1 ~ 5 | | | | |
| 6 ~ 10 | | | | | | | | |
| 11 ~ 15 | | | | | | | | |
| 16 ~ 20 | | | | | | | | |
| 21 ~ 25 | | | | | | | | |
| 26 ~ 末日 | | | | | | | | |
| 合計 | 136,729 | | 117,077 | 133,261 | 130,305 | 129,645 | | |
| 日数 | 31 | | 28 | 31 | 30 | 31 | | |
| 平均 | 4.411 | | 4.181 | 4.299 | 4.344 | 4.182 | | |
| 最大 | | | | | | | | |
| 最小 | | | | | | | | |
| 昭和35年 | 平均 | 1 ~ 5 | | | | | | |
| | | 6 ~ 10 | | | | | | |
| | | 11 ~ 15 | | | | | | |
| | | 16 ~ 20 | | | | | | |
| | | 21 ~ 25 | | | | | | |
| | | 26 ~ 末日 | | | | | | |
| | 合計 | 144,489 | 147,994 | 150,431 | 163,692 | 184,386 | | |
| | 日数 | 31 | 29 | 31 | 30 | 31 | | |
| | 平均 | 3.661 | 5.103 | 4.853 | 5.456 | 5.948 | | |
| | 最大 | | | | | | | |
| 最小 | | | | | | | | |
| 昭和36年 | 平均 | 1 ~ 5 | 6.126 | 5.911 | 6.046 | 6.058 | 5.706 | |
| | | 6 ~ 10 | 6.207 | 6.185 | 6.237 | 6.047 | 6.581 | |
| | | 11 ~ 15 | 6.499 | 6.913 | 6.110 | 6.009 | 6.498 | |
| | | 16 ~ 20 | 6.370 | 6.130 | 5.693 | 6.162 | 6.082 | |
| | | 21 ~ 25 | 6.389 | 6.143 | 5.835 | 6.152 | 6.051 | |
| | | 26 ~ 末日 | 6.128 | 6.062 | 5.770 | 6.067 | 6.324 | |
| | 合計 | 195,732 | 174,608 | 184,236 | 183,487 | 192,543 | | |
| | 日数 | 31 | 28 | 31 | 30 | 31 | | |
| | 平均 | 6.314 | 6.236 | 5.943 | 6.116 | 6.211 | | |
| | 最大 | 6.748 | 8.351 | 6.412 | 6.556 | 7.348 | | |
| 最小 | 5.537 | 5.290 | 5.405 | 5.671 | 4.577 | | | |

財田川水系観音寺市上水道

| 河川名 | | 財田川 | | 番号 | 香川県取水口一覧表対照表 35 | | | |
|---------------|---------|---------------|---------|---------|-----------------|---------|-------|-------|
| 年度 | 項目 | 月 | 1 | 2 | 3 | 4 | 5 | |
| | | 昭和 37 年 | 平均 | 1 ~ 5 | 6.484 | 5.866 | 5.492 | 6.250 |
| 6 ~ 10 | 6.450 | | | 5.657 | 5.347 | 5.881 | 5.822 | |
| 11 ~ 15 | 6.136 | | | 5.611 | 5.598 | 5.974 | 5.740 | |
| 16 ~ 20 | 6.006 | | | 5.585 | 5.299 | 5.946 | 5.815 | |
| 21 ~ 25 | 6.013 | | | 5.807 | 5.374 | 6.019 | 5.875 | |
| 26 ~ 末日 | 5.925 | | | 5.819 | 5.687 | 5.805 | 5.887 | |
| 合計 | 1910.11 | | 1600.93 | 169.679 | 179.386 | 180.632 | | |
| 日数 | 31 | | 28 | 31 | 30 | 31 | | |
| 平均 | 6.162 | | 5.718 | 5.474 | 5.980 | 5.827 | | |
| 最大 | 6.577 | | 6.440 | 5.947 | 8.729 | 6.082 | | |
| 最小 | 5.626 | | 4.746 | 5.150 | 4.957 | 5.701 | | |
| 昭和 38 年 | 平均 | | 1 ~ 5 | 6.062 | 5.306 | 5.136 | 5.477 | 5.971 |
| | | | 6 ~ 10 | 6.070 | 5.112 | 5.148 | 5.540 | 6.110 |
| | | | 11 ~ 15 | 5.947 | 5.531 | 5.589 | 5.494 | 5.898 |
| | | | 16 ~ 20 | 5.415 | 5.483 | 5.345 | 5.505 | 6.230 |
| | | 21 ~ 25 | 5.528 | 5.365 | 5.364 | 5.266 | 6.263 | |
| | | 26 ~ 末日 | 5.317 | 5.368 | 5.553 | 5.309 | 6.201 | |
| | 合計 | 1770.70 | 1504.00 | 166.242 | 162.972 | 189.530 | | |
| | 日数 | 31 | 28 | 31 | 30 | 31 | | |
| | 平均 | 5.712 | 5.361 | 5.363 | 5.432 | 6.114 | | |
| | 最大 | 6.193 | 5.910 | 5.796 | 5.787 | 7.002 | | |
| 最小 | 5.129 | 5.006 | 4.990 | 5.059 | 5.731 | | | |
| 昭和 39 年 | 平均 | 1 ~ 5 | 5.704 | 5.202 | 5.555 | 6.177 | 6.009 | |
| | | 6 ~ 10 | 6.241 | 5.747 | 5.701 | 5.978 | 6.506 | |
| | | 11 ~ 15 | 6.046 | 5.684 | 5.538 | 5.976 | 6.503 | |
| | | 16 ~ 20 | 5.854 | 5.494 | 5.763 | 6.721 | 6.633 | |
| | | 21 ~ 25 | 6.133 | 5.594 | 5.881 | 6.388 | 6.863 | |
| | | 26 ~ 末日 | 5.972 | 5.725 | 5.975 | 6.006 | 6.816 | |
| | 合計 | 185.735 | 164.518 | 178.048 | 186.242 | 203.477 | | |
| | 日数 | 31 | 29 | 31 | 30 | 31 | | |
| | 平均 | 5.991 | 5.673 | 5.743 | 6.208 | 6.564 | | |
| | 最大 | 6.593 | 6.210 | 6.211 | 7.004 | 7.309 | | |
| 最小 | 4.912 | 5.062 | 5.226 | 5.125 | 5.636 | | | |

(単位 m^3/d)

| 管理者 | 観音寺市長 | 位置 | 香川県観音寺市茂木町 | | | |
|---------|---------|---------|------------|---------|---------|---------|
| 6 | 7 | 8 | 9 | 10 | 11 | 12 |
| 5.783 | 6,295 | 8,320 | 6,215 | 6,497 | 5,875 | 5,485 |
| 5,640 | 6,554 | 7,715 | 7,002 | 6,427 | 6,089 | 5,553 |
| 5,651 | 6,921 | 7,603 | 6,404 | 6,509 | 5,722 | 5,660 |
| 6,376 | 7,114 | 7,408 | 6,433 | 6,091 | 5,752 | 5,514 |
| 6,207 | 7,682 | 7,464 | 6,144 | 6,282 | 5,755 | 5,524 |
| 5,981 | 7,798 | 6,708 | 6,170 | 5,902 | 5,657 | 5,269 |
| 178,201 | 219,631 | 232,811 | 191,846 | 194,455 | 174,258 | 170,332 |
| 30 | 31 | 31 | 30 | 31 | 30 | 31 |
| 5,940 | 7,084 | 7,510 | 6,395 | 6,272 | 5,809 | 5,495 |
| 6,693 | 8,363 | 8,835 | 7,481 | 7,028 | 6,239 | 6,009 |
| 5,012 | 5,747 | 6,155 | 5,729 | 5,680 | 5,421 | 4,991 |
| 6,093 | 6,857 | 6,553 | 7,194 | 6,683 | 7,129 | 6,714 |
| 6,023 | 7,028 | 6,929 | 6,907 | 6,692 | 6,981 | 6,774 |
| 5,687 | 7,099 | 7,461 | 6,854 | 7,079 | 7,075 | 6,235 |
| 6,583 | 7,597 | 7,401 | 6,982 | 6,491 | 6,574 | 6,160 |
| 6,864 | 7,550 | 7,363 | 6,615 | 6,642 | 6,872 | 6,273 |
| 7,074 | 6,726 | 7,055 | 6,728 | 8,086 | 6,722 | 6,383 |
| 191,717 | 221,023 | 220,870 | 206,418 | 208,379 | 206,772 | 199,086 |
| 30 | 31 | 31 | 30 | 31 | 30 | 31 |
| 6,391 | 7,130 | 7,125 | 6,881 | 6,722 | 6,892 | 6,422 |
| 7,380 | 8,010 | 7,826 | 7,670 | 7,795 | 7,427 | 7,034 |
| 5,421 | 6,327 | 6,338 | 5,311 | 5,394 | 6,332 | 5,811 |
| 6,928 | 7,149 | 8,523 | 7,925 | 7,352 | 7,005 | 6,577 |
| 6,744 | 6,742 | 7,897 | 7,640 | 7,277 | 6,800 | 6,616 |
| 6,160 | 7,240 | 7,653 | 7,513 | 7,545 | 6,911 | 6,588 |
| 4,629 | 7,507 | 7,147 | 7,660 | 7,297 | 6,902 | 6,554 |
| 4,294 | 7,702 | 6,428 | 6,861 | 7,218 | 6,789 | 6,446 |
| 4,441 | 8,237 | 7,703 | 7,163 | 7,036 | 6,602 | 6,765 |
| 165,987 | 231,132 | 234,473 | 223,816 | 225,681 | 205,061 | 204,509 |
| 30 | 31 | 31 | 30 | 31 | 30 | 31 |
| 5,533 | 7,456 | 7,564 | 7,461 | 7,280 | 6,835 | 6,597 |
| 8,264 | 8,378 | 8,798 | 8,394 | 7,826 | 7,175 | 6,979 |
| 3,931 | 6,477 | 5,861 | 6,374 | 6,937 | 6,440 | 6,138 |

財田川水系観音寺市上水道

| 河川名 | | 財田川 | 番号 | 香川県取水口一覧表対照表35 | | | |
|---------|---------|---------|---------|----------------|---------|---------|-------|
| 年度 | 項目 | 月 | 1 | 2 | 3 | 4 | 5 |
| | | 昭和40年 | 平均 | 1 ~ 5 | 5,925 | 6.198 | 6.364 |
| 6 ~ 10 | 6,308 | | | 6.375 | 6.059 | 6.389 | 5,966 |
| 11 ~ 15 | 6,263 | | | 6.365 | 6.078 | 6.372 | 4,955 |
| 16 ~ 20 | 6,320 | | | 6.214 | 6.351 | 6.136 | 5,111 |
| 21 ~ 25 | 6,472 | | | 6.107 | 6.312 | 6.384 | 5,009 |
| 26 ~ 末日 | 7,649 | | | 6.206 | 6.125 | 6.533 | 4,804 |
| 合計 | 194,690 | | 174,922 | 192,587 | 190,087 | 161,432 | |
| 日数 | 31 | | 28 | 31 | 30 | 31 | |
| 平均 | 6,280 | | 6.247 | 6.212 | 6.336 | 5,207 | |
| 最大 | 6,893 | | 6.652 | 6.635 | 6,920 | 6.553 | |
| 最小 | 5,278 | | 5.920 | 5.564 | 5,624 | 4,340 | |
| 昭和41年 | 平均 | | 1 ~ 5 | 5,226 | 6.075 | 6.176 | 5,951 |
| | | 6 ~ 10 | 6,114 | 6.041 | 6.264 | 6.109 | |
| | | 11 ~ 15 | 6,114 | 5.906 | 6.490 | 6.027 | |
| | | 16 ~ 20 | 6,072 | 5.960 | 6.156 | 6.370 | |
| | | 21 ~ 25 | 5,882 | 6.292 | 6.216 | 6,497 | |
| | | 26 ~ 末日 | 5,945 | 6.106 | 6.155 | 6,841 | |
| | 合計 | 182,719 | 169,697 | 193,447 | 188,984 | | |
| | 日数 | 31 | 28 | 31 | 30 | | |
| | 平均 | 5,894 | 6.061 | 6.240 | 6,299 | | |
| | 最大 | 6,376 | 6.852 | 6.761 | 7,093 | | |
| | 最小 | 3,940 | 5.693 | 5.137 | 5,653 | | |



11. 工業用水、半旬取水量資料

| | |
|----------------------|-----|
| A) 工業用水半旬取水量一覽表..... | 583 |
| B) " 資料 | 584 |

工業用水半旬取水量一覧表

| 観測所名 | 県名 | 所在地 | 調査期間 | 備考 |
|-------|----|-------------------------|-----------------|----|
| 徳島県 | 徳島 | 徳島市川内町 (東亜合成化学工業KK) | S36.1~ 40.12 | |
| " | " | 徳島県板野郡北島町中村 (日清紡績KK) | 36.4~ 40.12 | |
| " | " | " " " (東邦レーヨンKK) | 40.1~ 40.12 | |
| " | " | " " " (東邦レーヨンKK) | 36.1~ 40.12 | |
| " | " | " 鳴門市大麻町 (大塚化学薬品KK) | 37.1~ 40.12 | |
| 川文江市 | 愛媛 | 伊予三島市上柏町 | 39.2~ 41.7 | |
| 伊予三島市 | " | 伊予三島市 | 39.1~ 40.12 | |

(注) 取水量半旬算出の方法

1. 取水量については日総量 ($\frac{\text{噸}}{\text{day}}$) より半旬平均取水量も算出した。
2. 合計は日総量の集計
 日数は取水稼動日数
 平均は合計総量を日数で除したもの
 最大、最小は日総量の月中における最大、最小値
3. 番号
 番号は各一覧表の番号を付した。
 なお一覧表に出ていないものについては無記入とした。
4. その他
 以上の取水量日総実績は国土調査課に保存されている。
 なお報告書にのせてない短期間の資料も合せて保存してある。

吉野川水系徳島県工業用水道

| 河川名 | | 今切川 | 番号 | 徳島県工業用取入口一覧表第1 | | | | |
|-------|---------|---------|---------|----------------|---------|---------|-------|-------|
| 年度 | 項目 | 月 | 1 | 2 | 3 | 4 | 5 | |
| | | 昭和36年 | 平均 | 1～5 | 9,600 | 9,520 | 9,520 | 9,520 |
| 6～10 | 9,360 | | | 8,460 | 9,520 | 9,600 | 9,600 | |
| 11～15 | 9,600 | | | 9,600 | 9,600 | 7,680 | 9,520 | |
| 16～20 | 9,600 | | | 9,600 | 8,480 | 9,600 | 9,600 | |
| 21～25 | 9,280 | | | 9,520 | 9,280 | 9,600 | 9,600 | |
| 26～末日 | 9,600 | | | 9,600 | 9,600 | 9,600 | 9,600 | |
| 合計 | 294,800 | | 262,300 | 289,000 | 278,000 | 297,200 | | |
| 日数 | 31 | | 28 | 31 | 30 | 31 | | |
| 平均 | 9,510 | | 9,370 | 9,342 | 9,267 | 9,587 | | |
| 最大 | 9,600 | | 9,600 | 9,600 | 9,600 | 9,600 | | |
| 最小 | 8,000 | | 3,900 | 4,000 | 3,600 | 9,200 | | |
| 昭和37年 | 平均 | | 1～5 | 4,744 | 4,452 | 4,352 | 4,500 | 4,728 |
| | | | 6～10 | 4,562 | 4,590 | 4,564 | 4,760 | 4,264 |
| | | | 11～15 | 4,390 | 4,620 | 4,408 | 4,446 | 4,598 |
| | | | 16～20 | 4,546 | 4,486 | 4,704 | 4,472 | 4,700 |
| | | 21～25 | 4,370 | 4,458 | 4,634 | 4,586 | 4,434 | |
| | | 26～末日 | 4,508 | 4,617 | 4,363 | 4,686 | 5,312 | |
| | 合計 | 140,110 | 126,880 | 139,490 | 137,250 | 140,180 | | |
| | 日数 | 31 | 28 | 31 | 30 | 31 | | |
| | 平均 | 4,520 | 4,530 | 4,500 | 4,575 | 4,522 | | |
| | 最大 | 4,960 | 4,930 | 4,960 | 5,020 | 4,980 | | |
| 最小 | 3,820 | 4,080 | 3,950 | 4,160 | 4,040 | | | |
| 昭和38年 | 平均 | 1～5 | 4,436 | 4,460 | 4,616 | 4,366 | 4,664 | |
| | | 6～10 | 4,416 | 4,604 | 4,502 | 4,300 | 4,492 | |
| | | 11～15 | 4,298 | 4,560 | 4,186 | 4,466 | 4,476 | |
| | | 16～20 | 4,464 | 4,176 | 4,642 | 4,414 | 4,688 | |
| | | 21～25 | 4,296 | 4,610 | 4,760 | 4,318 | 4,376 | |
| | | 26～末日 | 4,692 | 4,353 | 4,522 | 4,366 | 4,600 | |
| | 合計 | 137,700 | 125,110 | 140,660 | 131,150 | 141,080 | | |
| | 日数 | 31 | 28 | 31 | 30 | 31 | | |
| | 平均 | 4,442 | 4,468 | 4,537 | 4,372 | 4,551 | | |
| | 最大 | 4,920 | 4,980 | 4,950 | 4,950 | 4,980 | | |
| 最小 | 4,030 | 3,980 | 4,060 | 4,050 | 4,070 | | | |

(単位 m³/d)

| 管理者 | 東亜合成化学 工業K K | 位置 | 徳島市川内町 | | | |
|---------|-----------------|---------|---------|---------|---------|---------|
| 6 | 7 | 8 | 9 | 10 | 11 | 12 |
| 9,600 | 9,496 | 9,200 | 9,600 | 9,600 | 9,600 | 9,600 |
| 9,520 | 8,240 | 9,600 | 9,600 | 8,560 | 9,600 | 9,600 |
| 9,200 | 9,440 | 9,360 | 9,600 | 9,400 | 9,600 | 9,600 |
| 9,600 | 9,080 | 9,560 | 7,280 | 9,600 | 9,440 | 9,520 |
| 9,520 | 9,600 | 9,440 | 9,600 | 9,600 | 9,280 | 9,540 |
| 9,440 | 9,600 | 9,533 | 9,600 | 9,600 | 9,600 | 9,600 |
| 284,400 | 286,880 | 293,000 | 276,400 | 291,400 | 285,600 | 296,900 |
| 30 | 31 | 31 | 30 | 31 | 30 | 31 |
| 9,480 | 9,254 | 9,452 | 9,213 | 9,400 | 9,520 | 9,577 |
| 9,600 | 9,600 | 9,600 | 9,600 | 9,600 | 9,600 | 9,600 |
| 7,600 | 4,800 | 7,600 | 3,600 | 4,400 | 8,000 | 9,200 |
| 4,290 | 4,528 | 4,464 | 4,716 | 4,290 | 4,802 | 4,452 |
| 4,458 | 4,310 | 4,448 | 4,684 | 4,336 | 4,458 | 4,292 |
| 4,392 | 4,524 | 4,580 | 4,354 | 4,490 | 4,382 | 4,528 |
| 4,526 | 4,456 | 4,362 | 4,636 | 4,408 | 4,434 | 4,432 |
| 4,344 | 4,456 | 4,460 | 4,480 | 4,362 | 4,608 | 4,426 |
| 4,730 | 4,487 | 4,398 | 4,512 | 4,430 | 4,610 | 4,233 |
| 133,400 | 139,330 | 137,960 | 136,910 | 136,010 | 136,470 | 136,050 |
| 30 | 31 | 31 | 30 | 31 | 30 | 31 |
| 4,447 | 4,495 | 4,450 | 4,564 | 4,387 | 4,549 | 4,389 |
| 4,980 | 5,020 | 4,890 | 5,020 | 4,930 | 4,980 | 4,870 |
| 4,040 | 4,070 | 4,010 | 4,040 | 3,980 | 4,040 | 4,030 |
| 4,500 | 4,650 | 4,532 | 4,672 | 4,344 | 4,568 | 4,374 |
| 4,600 | 4,780 | 4,782 | 4,322 | 4,336 | 4,316 | 4,504 |
| 4,502 | 4,390 | 4,464 | 4,692 | 4,406 | 4,390 | 4,488 |
| 4,418 | 4,580 | 4,430 | 4,482 | 4,378 | 4,472 | 4,838 |
| 4,334 | 4,470 | 4,440 | 4,722 | 4,730 | 4,748 | 4,408 |
| 4,666 | 4,322 | 4,677 | 4,510 | 4,518 | 4,676 | 4,560 |
| 130,360 | 140,290 | 139,000 | 137,070 | 137,870 | 135,850 | 140,380 |
| 30 | 31 | 31 | 30 | 31 | 30 | 31 |
| 4,345 | 4,525 | 4,484 | 4,569 | 4,447 | 4,528 | 4,528 |
| 4,980 | 4,940 | 4,960 | 4,980 | 4,980 | 5,020 | 4,960 |
| 4,010 | 4,070 | 4,010 | 4,040 | 3,980 | 4,070 | 4,080 |

吉野川水系

| 河川名 | | 今切川 | 番号 | 徳島県工業用取入口一覽表 61 | | | | |
|-------|-------|---------|---------|-----------------|---------|---------|-------|--|
| 年度 | 項目 | 月 | 1 | 2 | 3 | 4 | 5 | |
| | | | | | | | | |
| 昭和39年 | 平均 | 1 ~ 5 | 4,342 | 4,340 | 4,710 | 4,432 | 4,506 | |
| | | 6 ~ 10 | 4,642 | 4,636 | 4,214 | 4,510 | 4,357 | |
| | | 11 ~ 15 | 4,612 | 3,482 | 4,662 | 4,250 | 4,500 | |
| | | 16 ~ 20 | 4,386 | 4,286 | 4,516 | 4,702 | 4,578 | |
| | | 21 ~ 25 | 4,748 | 4,408 | 4,400 | 4,528 | 4,366 | |
| | | 26 ~ 末日 | 4,312 | 4,495 | 4,452 | 4,398 | 4,595 | |
| | 合計 | 139,520 | 128,240 | 139,220 | 134,100 | 139,000 | | |
| | 日数 | 31 | 29 | 31 | 30 | 31 | | |
| | 平均 | 4,501 | 4,422 | 4,491 | 4,470 | 4,484 | | |
| | 最大 | 4,950 | 4,980 | 4,960 | 4,980 | 5,020 | | |
| 最小 | 3,980 | 3,980 | 4,060 | 4,030 | 3,980 | | | |
| 昭和40年 | 平均 | 1 ~ 5 | 4,446 | 4,688 | 4,474 | 4,418 | 4,616 | |
| | | 6 ~ 10 | 4,328 | 4,136 | 4,372 | 4,520 | 4,522 | |
| | | 11 ~ 15 | 4,522 | 4,206 | 4,630 | 4,396 | 4,550 | |
| | | 16 ~ 20 | 4,608 | 4,534 | 4,264 | 4,234 | 4,428 | |
| | | 21 ~ 25 | 4,504 | 4,570 | 4,406 | 4,710 | 4,386 | |
| | | 26 ~ 末日 | 4,425 | 4,173 | 4,336 | 4,314 | 4,612 | |
| | 合計 | 138,590 | 123,190 | 136,750 | 132,960 | 140,190 | | |
| | 日数 | 31 | 28 | 31 | 30 | 31 | | |
| | 平均 | 4,471 | 4,400 | 4,411 | 4,432 | 4,522 | | |
| | 最大 | 4,950 | 4,960 | 4,940 | 4,960 | 4,980 | | |
| 最小 | 4,040 | 4,020 | 4,010 | 3,980 | 3,980 | | | |
| 昭和41年 | 平均 | 1 ~ 5 | | | | | | |
| | | 6 ~ 10 | | | | | | |
| | | 11 ~ 15 | | | | | | |
| | | 16 ~ 20 | | | | | | |
| | | 21 ~ 25 | | | | | | |
| | | 26 ~ 末日 | | | | | | |
| | 合計 | | | | | | | |
| | 日数 | | | | | | | |
| | 平均 | | | | | | | |
| | 最大 | | | | | | | |
| 最小 | | | | | | | | |

| 吉野川水系 | | | | | | | | | |
|-----------|-------|-----------|---------|------------------|---------|---------|---------|---------|-------|
| 河川名 | 旧吉野川 | | 番号 | 徳島県工業用取入口一覧表 № 2 | | | | | |
| 年度 | 項目 | 月 | | 1 | 2 | 3 | 4 | 5 | |
| | | 昭和 36年 | 平均 | 1 ~ 5 | | | | | 6.000 |
| 6 ~ 10 | | | | | | | 6.000 | 6.000 | |
| 11 ~ 15 | | | | | | | 6.000 | 6.000 | |
| 16 ~ 20 | | | | | | | 6.000 | 6.000 | |
| 21 ~ 25 | | | | | | | 6.000 | 6.000 | |
| 26 ~ 末日 | | | | | | | 6.000 | 6.000 | |
| 合計 | | | | | | | 180.000 | 186.000 | |
| 日数 | | | | | | | 30 | 31 | |
| 平均 | | | | | | | 6.000 | 6.000 | |
| 最大 | | | | | | | 6.000 | 6.000 | |
| 最小 | | | | | | | 6.000 | 6.000 | |
| 昭和 37年 | 平均 | | 1 ~ 5 | 1.500 | 1.500 | 1.500 | 1.500 | 1.500 | 6.000 |
| | | | 6 ~ 10 | 1.500 | 1.500 | 1.500 | 1.500 | 1.500 | 6.000 |
| | | | 11 ~ 15 | 1.500 | 1.500 | 1.500 | 1.500 | 1.500 | 6.000 |
| | | | 16 ~ 20 | 1.500 | 1.500 | 1.500 | 1.500 | 1.500 | 6.000 |
| | | 21 ~ 25 | 1.500 | 1.500 | 1.500 | 1.500 | 1.500 | 6.000 | |
| | | 26 ~ 末日 | 1.500 | 1.500 | 1.500 | 1.500 | 1.500 | 6.000 | |
| | 合計 | 46.500 | 42.000 | 46.500 | 45.000 | 186.000 | | | |
| 日数 | 31 | 28 | 31 | 30 | 31 | | | | |
| 平均 | 1.500 | 1.500 | 1.500 | 1.500 | 6.000 | | | | |
| 最大 | 1.500 | 1.500 | 1.500 | 1.500 | 6.000 | | | | |
| 最小 | 1.500 | 1.500 | 1.500 | 1.500 | 6.000 | | | | |
| 昭和 38年 | 平均 | 1 ~ 5 | 1.500 | 1.500 | 1.500 | 6.000 | 9.000 | | |
| | | 6 ~ 10 | 1.500 | 1.500 | 1.500 | 6.000 | 9.000 | | |
| | | 11 ~ 15 | 600 | 1.500 | 1.500 | 6.000 | 9.000 | | |
| | | 16 ~ 20 | 0 | 1.500 | 1.500 | 6.000 | 9.000 | | |
| | | 21 ~ 25 | 0 | 1.500 | 1.500 | 6.000 | 9.000 | | |
| | | 26 ~ 末日 | 1.000 | 1.500 | 1.500 | 6.000 | 9.000 | | |
| | 合計 | 24.000 | 42.000 | 46.500 | 180.000 | 279.000 | | | |
| | 日数 | 16 | 28 | 31 | 30 | 31 | | | |
| | 平均 | | 1.500 | 1.500 | 6.000 | 9.000 | | | |
| | 最大 | | 1.500 | 1.500 | 6.000 | 9.000 | | | |
| 最小 | | 1.500 | 1.500 | 6.000 | 9.000 | | | | |

(単位 m³/d)

| 管理者 | 日清紡績KK | 位置 | 徳島県板野郡北島町中村 | | | |
|---------|---------|---------|-------------|---------|---------|--------|
| 6 | 7 | 8 | 9 | 10 | 11 | 12 |
| 9,000 | 9,000 | 9,000 | 9,000 | 9,000 | 9,000 | 2,000 |
| 9,000 | 9,000 | 9,000 | 9,000 | 9,000 | 7,400 | 1,700 |
| 9,000 | 9,000 | 9,000 | 9,000 | 9,000 | 5,000 | 1,500 |
| 9,000 | 9,000 | 9,000 | 9,000 | 9,000 | 5,000 | 1,500 |
| 9,000 | 9,000 | 9,000 | 9,000 | 9,000 | 3,000 | 1,500 |
| 9,000 | 9,000 | 9,000 | 9,000 | 9,000 | 3,000 | 1,500 |
| 270,000 | 279,000 | 279,000 | 279,000 | 279,000 | 162,000 | 50,000 |
| 30 | 31 | 31 | 30 | 31 | 30 | 31 |
| 9,000 | 9,000 | 9,000 | 9,000 | 9,000 | 5,400 | 1,613 |
| 9,000 | 9,000 | 9,000 | 9,000 | 9,000 | 9,000 | 2,000 |
| 9,000 | 9,000 | 9,000 | 9,000 | 9,000 | 3,000 | 1,500 |
| 8,000 | 9,000 | 9,000 | 9,000 | 9,000 | 9,000 | 3,000 |
| 8,000 | 9,000 | 9,000 | 9,000 | 9,000 | 9,000 | 3,000 |
| 8,000 | 9,000 | 9,000 | 9,000 | 9,000 | 9,000 | 3,000 |
| 8,000 | 9,000 | 9,000 | 9,000 | 9,000 | 6,000 | 3,000 |
| 8,000 | 9,000 | 9,000 | 9,000 | 9,000 | 6,000 | 3,000 |
| 8,000 | 9,000 | 9,000 | 9,000 | 9,000 | 6,000 | 3,000 |
| 240,000 | 279,000 | 279,000 | 270,000 | 279,000 | 225,000 | 93,000 |
| 30 | 31 | 31 | 30 | 31 | 30 | 31 |
| 8,000 | 9,000 | 9,000 | 9,000 | 9,000 | 7,500 | 3,000 |
| 8,000 | 9,000 | 9,000 | 9,000 | 9,000 | 9,000 | 3,000 |
| 8,000 | 9,000 | 9,000 | 9,000 | 9,000 | 6,000 | 3,000 |
| 9,000 | 10,000 | 10,000 | 10,000 | 10,000 | 9,000 | 3,000 |
| 9,000 | 10,000 | 10,000 | 10,000 | 10,000 | 9,000 | 3,000 |
| 9,000 | 10,000 | 10,000 | 10,000 | 10,000 | 9,000 | 3,000 |
| 9,000 | 10,000 | 10,000 | 10,000 | 10,000 | 6,600 | 3,000 |
| 9,000 | 10,000 | 10,000 | 10,000 | 10,000 | 6,600 | 3,000 |
| 9,000 | 10,000 | 10,000 | 10,000 | 10,000 | 6,600 | 3,000 |
| 270,000 | 310,000 | 310,000 | 300,000 | 310,000 | 228,000 | 93,000 |
| 30 | 31 | 31 | 30 | 31 | 30 | 31 |
| 9,000 | 10,000 | 10,000 | 10,000 | 10,000 | 7,600 | 3,000 |
| 9,000 | 10,000 | 10,000 | 10,000 | 10,000 | 9,000 | 3,000 |
| 9,000 | 10,000 | 10,000 | 10,000 | 10,000 | 6,000 | 3,000 |

| 吉野川 | | | | | | | |
|-------|-------|---------|--------|-----------------|---------|---------|--------|
| 河川名 | 旧吉野川 | | 番号 | 徳島県工業用取入口一覽表 №2 | | | |
| 年度 | 項目 | 月 | 1 | 2 | 3 | 4 | 5 |
| 昭和39年 | 平均 | 1 ~ 5 | 4.000 | 4.000 | 3.000 | 3.000 | 10.000 |
| | | 6 ~ 10 | 4.000 | 3.200 | 3.000 | 3.000 | 10.000 |
| | | 11 ~ 15 | 4.000 | 0 | 3.000 | 3.000 | 10.000 |
| | | 16 ~ 20 | 4.000 | 0 | 3.000 | 6.000 | 10.000 |
| | | 21 ~ 25 | 4.000 | 0 | 3.000 | 6.000 | 10.000 |
| | | 26 ~ 末日 | 4.000 | 0 | 3.000 | 6.000 | 10.000 |
| | 合計 | 124.000 | 36.000 | 84.000 | 132.000 | 310.000 | |
| | 日数 | 31 | 9 | 28 | 30 | 31 | |
| | 平均 | 4.000 | | | 4.400 | 10.000 | |
| | 最大 | 4.000 | | | 6.000 | 10.000 | |
| 最小 | 4.000 | | | 3.000 | 10.000 | | |
| 昭和40年 | 平均 | 1 ~ 5 | | 400 | 1,200 | 7,880 | 8,060 |
| | | 6 ~ 10 | | 2,000 | 2,400 | 7,920 | 11,440 |
| | | 11 ~ 15 | | 1,200 | 2,400 | 8,160 | 13,300 |
| | | 16 ~ 20 | | 0 | 0 | 7,980 | 13,340 |
| | | 21 ~ 25 | | 2,000 | 4,800 | 8,420 | 13,200 |
| | | 26 ~ 末日 | | 2,000 | 6,000 | 9,220 | 12,817 |
| | 合計 | | 34.000 | 90.000 | 247.900 | 372.600 | |
| 日数 | | 17 | 20 | 30 | 31 | | |
| 平均 | | | | 8,260 | 12,000 | | |
| 最大 | | | | 9,600 | 14,400 | | |
| 最小 | | | | 6,700 | 7,500 | | |
| 昭和41年 | 平均 | 1 ~ 5 | | | | | |
| | | 6 ~ 10 | | | | | |
| | | 11 ~ 15 | | | | | |
| | | 16 ~ 20 | | | | | |
| | | 21 ~ 25 | | | | | |
| | | 26 ~ 末日 | | | | | |
| | 合計 | | | | | | |
| 日数 | | | | | | | |
| 平均 | | | | | | | |
| 最大 | | | | | | | |
| 最小 | | | | | | | |

吉野川水系

| 河川名 | | 今切川 | 番号 | 徳島県工業用取入口一覧表対照表 3 | | | | |
|---------|--------|---------|---------|-------------------|---------|---------|---------|--------|
| 年度 | 項目 | 月 | 1 | 2 | 3 | 4 | 5 | |
| | | 昭和40年 | 平均 | 1 ~ 5 | 12,310 | 12,645 | 12,288 | 11,618 |
| 6 ~ 10 | 12,432 | | | 12,436 | 12,099 | 12,004 | 10,752 | |
| 11 ~ 15 | 11,828 | | | 10,920 | 11,077 | 11,831 | 10,923 | |
| 16 ~ 20 | 12,024 | | | 10,496 | 11,876 | 12,369 | 11,629 | |
| 21 ~ 25 | 11,976 | | | 11,114 | 12,192 | 6,902 | 12,046 | |
| 26 ~ 末日 | 12,580 | | | 12,240 | 11,945 | 10,200 | 12,260 | |
| 年 | 合計 | | 378,328 | 324,776 | 369,330 | 324,620 | 354,820 | |
| | 日数 | | 31 | 28 | 31 | 30 | 31 | |
| | 平均 | | 12,204 | 11,599 | 11,914 | 10,821 | 11,446 | |
| | 最大 | | 13,200 | 13,120 | 13,800 | 12,600 | 12,840 | |
| | 最小 | | 10,970 | 10,150 | 10,560 | 1,900 | 9,960 | |
| 昭和41年 | 平均 | | 1 ~ 5 | | | | | |
| | | | 6 ~ 10 | | | | | |
| | | | 11 ~ 15 | | | | | |
| | | | 16 ~ 20 | | | | | |
| | | 21 ~ 25 | | | | | | |
| | | 26 ~ 末日 | | | | | | |
| | 年 | 合計 | | | | | | |
| | | 日数 | | | | | | |
| | | 平均 | | | | | | |
| | | 最大 | | | | | | |
| 最小 | | | | | | | | |
| 昭和42年 | 平均 | 1 ~ 5 | | | | | | |
| | | 6 ~ 10 | | | | | | |
| | | 11 ~ 15 | | | | | | |
| | | 16 ~ 20 | | | | | | |
| | | 21 ~ 25 | | | | | | |
| | | 26 ~ 末日 | | | | | | |
| | 年 | 合計 | | | | | | |
| | | 日数 | | | | | | |
| | | 平均 | | | | | | |
| | | 最大 | | | | | | |
| 最小 | | | | | | | | |

| 吉野川水系 | | | | | | | |
|-------------------|--------|-------------------|---------|-------------------|---------|---------|---------|
| 河川名 | 旧吉野川 | | 番号 | 徳島県工業用取入口一覧表対照表 4 | | | |
| 年度 | 項目 | 月 | 1 | 2 | 3 | 4 | 5 |
| | | 昭 和 36 年 | 平 均 | 1 ~ 5 | 12,733 | 11,950 | 12,018 |
| | | 6 ~ 10 | 12,698 | 12,452 | 14,975 | 15,017 | 15,508 |
| | | 11 ~ 15 | 11,807 | 12,577 | 14,721 | 15,974 | 13,267 |
| | | 16 ~ 20 | 12,996 | 13,375 | 14,702 | 16,061 | 16,077 |
| | | 21 ~ 25 | 13,310 | 17,802 | 14,348 | 15,869 | 14,999 |
| | | 26 ~ 末日 | 12,249 | 11,756 | 13,430 | 11,494 | 14,183 |
| | 合 計 | | 390,216 | 376,049 | 433,394 | 444,540 | 455,288 |
| | 日 数 | | 31 | 28 | 31 | 30 | 31 |
| | 平 均 | | 12,588 | 13,430 | 13,980 | 14,818 | 14,687 |
| | 最 大 | | 13,610 | 19,799 | 15,558 | 16,915 | 16,436 |
| | 最 小 | | 11,342 | 11,396 | 11,000 | 10,602 | 9,969 |
| 昭 和 37 年 | 平 均 | 1 ~ 5 | | | 10,369 | 12,569 | 12,175 |
| | | 6 ~ 10 | | | 13,000 | 11,843 | 12,657 |
| | | 11 ~ 15 | | 8,603 | 11,868 | 13,070 | 12,133 |
| | | 16 ~ 20 | | 10,085 | 11,263 | 12,059 | 12,985 |
| | | 21 ~ 25 | | 10,276 | 11,518 | 11,992 | 9,753 |
| | | 26 ~ 末日 | | 10,605 | 15,631 | 12,312 | 10,847 |
| | 合 計 | | 0 | 161,436 | 383,881 | 368,228 | 363,595 |
| | 日 数 | | | 16 | 31 | 30 | 31 |
| | 平 均 | | | | 12,881 | 12,274 | 11,729 |
| | 最 大 | | | | 17,222 | 13,270 | 13,342 |
| | 最 小 | | | | 9,428 | 11,145 | 6,487 |
| 昭 和 38 年 | 平 均 | 1 ~ 5 | 11,907 | 12,285 | 12,816 | 13,888 | 13,782 |
| | | 6 ~ 10 | 11,357 | 12,795 | 13,587 | 14,803 | 12,867 |
| | | 11 ~ 15 | 12,593 | 13,208 | 13,014 | 13,567 | 13,291 |
| | | 16 ~ 20 | 12,164 | 13,393 | 12,109 | 14,219 | 12,826 |
| | | 21 ~ 25 | 12,372 | 11,337 | 11,350 | 15,342 | 12,992 |
| | | 26 ~ 末日 | 8,574 | 9,103 | 13,201 | 13,312 | 13,275 |
| | 合 計 | | 353,408 | 342,395 | 393,590 | 425,651 | 410,443 |
| | 日 数 | | 31 | 28 | 31 | 30 | 31 |
| | 平 均 | | 11,400 | 12,228 | 12,696 | 14,188 | 13,240 |
| | 最 大 | | 13,377 | 13,939 | 14,596 | 16,676 | 14,365 |
| | 最 小 | | 6,175 | 7,699 | 8,383 | 12,663 | 12,570 |

| 管理者 | 東邦レーヨンKK | 位置 | 徳島県板野郡北島町 | | | |
|--------|----------|--------|-----------|--------|--------|--------|
| 6 | 7 | 8 | 9 | 10 | 11 | 12 |
| 16,917 | 18,260 | 14,522 | 13,152 | 14,439 | 16,645 | 12,830 |
| 17,762 | 18,545 | 13,011 | 14,787 | 16,277 | 14,981 | 8,723 |
| 16,985 | 18,216 | 13,502 | 14,698 | 15,905 | 15,500 | |
| 17,766 | 17,498 | 13,153 | 13,056 | 17,448 | 15,500 | |
| 13,710 | 17,479 | 12,921 | 15,282 | 14,529 | 15,500 | |
| 18,044 | 15,369 | 14,453 | 18,161 | 16,698 | 13,771 | |
| 52,222 | 54,245 | 42,264 | 45,687 | 49,318 | 45,948 | 9,904 |
| 30 | 31 | 31 | 30 | 31 | 30 | 9 |
| 17,407 | 17,498 | 13,621 | 14,856 | 15,809 | 15,316 | |
| 18,843 | 20,971 | 16,410 | 23,163 | 21,512 | 17,277 | |
| 14,462 | 14,354 | 11,031 | 6,626 | 10,381 | 12,149 | |
| 11,123 | 11,193 | 11,810 | 11,789 | 11,722 | 7,258 | 11,016 |
| 11,089 | 11,637 | 11,774 | 12,057 | 12,389 | 11,458 | 11,294 |
| 11,520 | 11,402 | 11,958 | 13,677 | 12,217 | 11,858 | 11,288 |
| 10,621 | 12,241 | 11,126 | 11,409 | 12,099 | 11,977 | 11,768 |
| 11,647 | 11,599 | 12,252 | 11,231 | 11,836 | 11,248 | 12,114 |
| 11,369 | 11,907 | 11,262 | 12,086 | 12,969 | 12,115 | 10,997 |
| 33,785 | 36,180 | 36,217 | 35,125 | 37,816 | 35,175 | 35,323 |
| 30 | 31 | 31 | 30 | 31 | 30 | 31 |
| 11,262 | 11,671 | 11,683 | 11,708 | 12,199 | 11,706 | 11,395 |
| 12,454 | 13,140 | 12,924 | 13,060 | 13,633 | 13,502 | 12,719 |
| 10,039 | 10,538 | 10,790 | 10,597 | 9,873 | 10,625 | 10,394 |
| 12,749 | 12,686 | 13,062 | 14,001 | 12,579 | 12,793 | 13,422 |
| 11,571 | 12,299 | 12,262 | 13,465 | 13,277 | 13,876 | 17,048 |
| 13,828 | 14,150 | 12,450 | 12,136 | 14,746 | 14,028 | 16,092 |
| 14,441 | 15,289 | 13,503 | 11,884 | 14,892 | 15,290 | 14,450 |
| 13,047 | 14,943 | 13,854 | 12,090 | 12,136 | 15,671 | 14,403 |
| 12,690 | 14,352 | 13,324 | 12,697 | 12,445 | 15,137 | 12,047 |
| 39,166 | 43,798 | 40,959 | 38,136 | 41,282 | 43,386 | 44,935 |
| 30 | 31 | 31 | 30 | 31 | 30 | 31 |
| 13,055 | 14,128 | 13,213 | 12,712 | 13,317 | 14,462 | 14,498 |
| 15,214 | 16,163 | 14,774 | 14,545 | 16,273 | 16,615 | 18,633 |
| 9,279 | 11,750 | 11,339 | 11,388 | 9,679 | 11,890 | 9,953 |

吉野川水系

| 河川名 | | 旧吉野川 | 番号 | 徳島県工業用取入口一覧表対照表4 | | | | |
|---------|---------|---------|---------|------------------|---------|---------|--------|--------|
| 年度 | 項目 | 月 | 1 | 2 | 3 | 4 | 5 | |
| | | 昭和39年 | 平均 | 1 ~ 5 | 10,449 | 16,537 | 16,140 | 12,670 |
| 6 ~ 10 | 15,130 | | | 16,625 | 16,354 | 16,394 | 17,286 | |
| 11 ~ 15 | 13,756 | | | 16,931 | 16,179 | 16,343 | 16,114 | |
| 16 ~ 20 | 15,746 | | | 16,793 | 16,010 | 16,624 | 16,243 | |
| 21 ~ 25 | 16,904 | | | 16,722 | 16,786 | 17,598 | 16,182 | |
| 26 ~ 末日 | 16,860 | | | 16,736 | 14,790 | 18,215 | 16,859 | |
| 合計 | 461,085 | | 484,985 | 496,087 | 505,756 | 507,175 | | |
| 日数 | 31 | | 29 | 31 | 29 | 31 | | |
| 平均 | 14,874 | | 16,724 | 16,003 | 16,858 | 16,360 | | |
| 最大 | 18,081 | | 17,469 | 18,710 | 19,374 | 18,808 | | |
| 最小 | 9,508 | | 15,953 | 9,567 | 15,377 | 14,581 | | |
| 昭和40年 | 平均 | | 1 ~ 5 | 9,375 | 15,487 | 17,041 | 15,889 | 15,420 |
| | | | 6 ~ 10 | 10,084 | 15,504 | 17,082 | 15,774 | 15,622 |
| | | | 11 ~ 15 | 13,813 | 15,082 | 16,588 | 16,844 | 16,945 |
| | | | 16 ~ 20 | 14,827 | 15,717 | 15,238 | 16,276 | 17,237 |
| | | 21 ~ 25 | 15,225 | 15,887 | 16,182 | 15,017 | 17,802 | |
| | | 26 ~ 末日 | 15,241 | 15,552 | 15,083 | 17,011 | 18,536 | |
| | 合計 | 408,067 | 430,200 | 501,049 | 480,250 | 526,341 | | |
| | 日数 | 31 | 28 | 31 | 30 | 31 | | |
| | 平均 | 13,163 | 15,540 | 16,163 | 16,008 | 16,979 | | |
| | 最大 | 15,703 | 16,186 | 18,229 | 18,130 | 20,128 | | |
| 最小 | 8,734 | 14,760 | 14,046 | 12,982 | 13,937 | | | |
| 昭和41年 | 平均 | 1 ~ 5 | | | | | | |
| | | 6 ~ 10 | | | | | | |
| | | 11 ~ 15 | | | | | | |
| | | 16 ~ 20 | | | | | | |
| | | 21 ~ 25 | | | | | | |
| | | 26 ~ 末日 | | | | | | |
| | 合計 | | | | | | | |
| | 日数 | | | | | | | |
| | 平均 | | | | | | | |
| | 最大 | | | | | | | |
| 最小 | | | | | | | | |

吉野川水系工業用水道

| 河川名 | | 旧吉野川 | | 番号 | 徳島県工業用取入口番号 5 | | | |
|---------|---------|---------|---------|---------|---------------|---------|-------|-------|
| 年度 | 項目 | 月 | | 1 | 2 | 3 | 4 | 5 |
| | | 昭和37年 | 平均 | 1 ~ 5 | 987 | 3,600 | 3,425 | 3,539 |
| 6 ~ 10 | 4,047 | | | 4,189 | 4,174 | 3,529 | 3,508 | |
| 11 ~ 15 | 3,561 | | | 3,302 | 3,383 | 3,506 | 3,458 | |
| 16 ~ 20 | 4,250 | | | 3,107 | 3,609 | 4,093 | 3,653 | |
| 21 ~ 25 | 3,408 | | | 3,367 | 3,460 | 3,553 | 4,140 | |
| 26 ~ 末日 | 3,638 | | | 3,240 | 4,224 | 3,510 | 3,577 | |
| 合計 | 104,095 | | 97,646 | 115,600 | 108,645 | 116,255 | | |
| 日数 | 31 | | 28 | 31 | 30 | 31 | | |
| 平均 | 3,718 | | 3,487 | 3,729 | 3,622 | 3,750 | | |
| 最大 | 4,370 | | 4,290 | 4,545 | 4,395 | 4,735 | | |
| 最小 | 780 | | 586 | 765 | 795 | 875 | | |
| 昭和38年 | 平均 | | 1 ~ 5 | 1,184 | 3,908 | 3,886 | 6,091 | 5,086 |
| | | 6 ~ 10 | 4,779 | 3,943 | 3,863 | 5,047 | 6,016 | |
| | | 11 ~ 15 | 4,060 | 4,600 | 4,534 | 4,984 | 4,586 | |
| | | 16 ~ 20 | 3,922 | 3,886 | 3,902 | 6,170 | 4,558 | |
| | | 21 ~ 25 | 4,190 | 4,000 | 3,926 | 5,157 | 4,923 | |
| | | 26 ~ 末日 | 4,687 | 4,593 | 4,513 | 4,963 | 6,067 | |
| | 合計 | 118,795 | 115,465 | 127,572 | 162,060 | 162,941 | | |
| | 日数 | 28 | 28 | 31 | 30 | 31 | | |
| | 平均 | | 4,124 | 4,115 | 5,402 | 5,256 | | |
| | 最大 | | 4,675 | 6,070 | 6,225 | 6,420 | | |
| | 最小 | | 1,160 | 1,005 | 1,000 | 1,020 | | |
| | 昭和39年 | 平均 | 1 ~ 5 | 1,594 | 5,028 | 4,787 | 4,568 | 5,456 |
| 6 ~ 10 | | | 7,050 | 5,901 | 4,759 | 5,450 | 5,819 | |
| 11 ~ 15 | | | 5,053 | 4,959 | 4,623 | 4,513 | 6,998 | |
| 16 ~ 20 | | | 5,069 | 4,963 | 5,568 | 5,738 | 5,842 | |
| 21 ~ 25 | | | 1,605 | 4,829 | 4,400 | 4,954 | 6,096 | |
| 26 ~ 末日 | | | 4,185 | 5,661 | 4,605 | 4,871 | 7,128 | |
| 合計 | | 153,545 | 151,045 | 148,315 | 150,470 | 193,925 | | |
| 日数 | | 28 | 29 | 31 | 30 | 31 | | |
| 平均 | | | 5,208 | 4,784 | 5,016 | 6,256 | | |
| 最大 | | | 5,945 | 5,660 | 6,095 | 7,505 | | |
| 最小 | | | 1,325 | 1,120 | 720 | 1,070 | | |

(単位 m^3/d)

| 管 理 者 | 大塚化学薬品 K K | 位 置 | 徳島県鳴門市大麻町 | | | |
|---------|------------|---------|-----------|---------|---------|---------|
| 6 | 7 | 8 | 9 | 10 | 11 | 12 |
| 3,265 | 3,226 | 3,616 | 3,213 | 4,362 | 3,788 | 3,781 |
| 3,751 | 3,838 | 3,545 | 3,144 | 3,656 | 4,363 | 3,713 |
| 4,212 | 2,810 | 2,367 | 3,675 | 3,717 | 3,837 | 4,427 |
| 3,645 | 3,649 | 3,090 | 3,081 | 4,374 | 3,700 | 3,787 |
| 3,030 | 3,061 | 3,957 | 3,223 | 3,825 | 3,783 | 3,719 |
| 3,711 | 3,168 | 3,479 | 3,776 | 3,811 | 4,521 | 4,526 |
| 109,505 | 101,930 | 103,750 | 100,560 | 122,515 | 119,960 | 119,765 |
| 30 | 31 | 30 | 30 | 31 | 30 | 30 |
| 3,650 | 3,288 | | 3,352 | 3,952 | 3,999 | |
| 4,605 | 5,850 | | 4,580 | 4,640 | 4,885 | |
| 655 | 975 | | 830 | 950 | 935 | |
| 6,111 | 7,645 | 6,605 | 3,709 | 7,061 | 7,085 | 4,482 |
| 6,254 | 6,268 | 8,087 | 6,878 | 8,564 | 7,071 | 6,042 |
| 7,106 | 6,381 | 7,339 | 7,004 | 6,787 | 8,147 | 7,351 |
| 5,389 | 7,925 | 5,810 | 8,610 | 6,881 | 6,966 | 6,125 |
| 5,254 | 8,425 | 5,327 | 6,962 | 8,510 | 6,606 | 6,151 |
| 6,300 | 7,291 | 6,402 | 6,763 | 6,760 | 8,004 | 6,852 |
| 182,070 | 218,281 | 204,250 | 199,640 | 229,575 | 219,395 | 185,015 |
| 30 | 31 | 31 | 28 | 31 | 30 | 30 |
| 6,069 | 7,041 | 6,589 | | 7,406 | 7,313 | |
| 7,645 | 8,800 | 8,815 | | 8,825 | 8,795 | |
| 725 | 950 | 670 | | 685 | 1,460 | |
| 5,597 | 6,238 | 5,172 | 6,432 | 5,482 | 5,220 | 4,964 |
| 5,260 | 5,269 | 5,131 | 5,405 | 6,097 | 5,030 | 5,565 |
| 5,072 | 5,368 | 6,138 | 5,333 | 5,507 | 5,080 | 5,594 |
| 6,021 | 5,296 | 3,565 | 5,440 | 5,460 | 6,330 | 5,594 |
| 5,140 | 6,124 | 2,867 | 4,960 | 5,234 | 5,602 | 6,744 |
| 5,003 | 5,358 | 6,663 | 6,399 | 5,780 | 5,014 | 4,901 |
| 160,465 | 173,625 | 148,340 | 169,845 | 172,560 | 161,380 | 166,790 |
| 30 | 31 | 28 | 30 | 31 | 30 | 30 |
| 5,349 | 5,601 | | 5,662 | 5,567 | 5,379 | |
| 7,453 | 6,780 | | 6,670 | 6,560 | 7,125 | |
| 1,385 | 1,470 | | 790 | 1,455 | 1,050 | |

| 吉野川水系 | | | | | | | |
|---------|---------|---------|---------|-------------|---------|---------|-------|
| 河川名 | | 旧吉野川 | 番号 | 徳島県工業用取入口第5 | | | |
| 年度 | 項目 | 月 | 1 | 2 | 3 | 4 | 5 |
| | | 昭和40年 | 平均 | 1 ~ 5 | 2,773 | 6,582 | 6,644 |
| 6 ~ 10 | 5,278 | | | 5,644 | 5,335 | 6,236 | 5,790 |
| 11 ~ 15 | 6,594 | | | 5,445 | 5,110 | 5,394 | 5,938 |
| 16 ~ 20 | 5,289 | | | 6,412 | 6,110 | 5,531 | 5,064 |
| 21 ~ 25 | 5,375 | | | 5,603 | 5,488 | 5,705 | 5,070 |
| 26 ~ 末日 | 5,614 | | | 4,750 | 5,458 | 7,087 | 5,204 |
| 合計 | 160,230 | | 162,680 | 176,190 | 176,840 | 163,030 | |
| 日数 | 29 | | 28 | 31 | 30 | 30 | |
| 平均 | | | 5,810 | 5,684 | 5,895 | 5,434 | |
| 最大 | | | 6,705 | 6,785 | 7,745 | 7,410 | |
| 最小 | | 740 | 1,195 | 1,305 | 1,330 | | |
| 昭和41年 | 平均 | 1 ~ 5 | | | | | |
| | | 6 ~ 10 | | | | | |
| | | 11 ~ 15 | | | | | |
| | | 16 ~ 20 | | | | | |
| | | 21 ~ 25 | | | | | |
| | | 26 ~ 末日 | | | | | |
| | 合計 | | | | | | |
| | 日数 | | | | | | |
| | 平均 | | | | | | |
| | 最大 | | | | | | |
| 最小 | | | | | | | |
| 昭和42年 | 平均 | 1 ~ 5 | | | | | |
| | | 6 ~ 10 | | | | | |
| | | 11 ~ 15 | | | | | |
| | | 16 ~ 20 | | | | | |
| | | 21 ~ 25 | | | | | |
| | | 26 ~ 末日 | | | | | |
| | 合計 | | | | | | |
| | 日数 | | | | | | |
| | 平均 | | | | | | |
| | 最大 | | | | | | |
| 最小 | | | | | | | |

| 吉野川水系 | | | | | | | |
|-------|-----|---------|---------|------------------|-----------|-----------|---------|
| 河川名 | 銅山川 | | 番号 | 愛媛県工業用取入口一覧表番号№1 | | | |
| 年度 | 項目 | 月 | 1 | 2 | 3 | 4 | 5 |
| | | | | | | | |
| 昭和39年 | 平均 | 1～5 | | | 6,000 | 15,000 | 15,000 |
| | | 6～10 | | 6,000 | 15,000 | 15,000 | 15,000 |
| | | 11～15 | | 10,000 | 15,000 | 15,000 | 15,000 |
| | | 16～20 | | 10,000 | 15,000 | 15,000 | 15,000 |
| | | 21～25 | | 10,000 | 15,000 | 15,000 | 15,000 |
| | | 26～末日 | | 10,000 | 15,000 | 15,000 | 15,000 |
| | 合計 | | | 210,000 | 420,000 | 450,000 | 465,000 |
| | 日数 | | | 21 | 28 | 30 | 31 |
| | 平均 | | | | | 15,000 | 15,000 |
| | 最大 | | | | | 15,000 | 15,000 |
| 最小 | | | | | 15,000 | 15,000 | |
| 昭和40年 | 平均 | 1～5 | 9,000 | 25,090 | 25,002 | 22,425 | 20,186 |
| | | 6～10 | 30,471 | 23,897 | 18,888 | 22,519 | 20,523 |
| | | 11～15 | 34,339 | 22,185 | 23,406 | 22,271 | 26,193 |
| | | 16～20 | 34,339 | 23,302 | 22,474 | 22,073 | 26,425 |
| | | 21～25 | 34,339 | 23,668 | 21,873 | 21,353 | 29,160 |
| | | 26～末日 | 34,339 | 24,402 | 21,704 | 21,208 | 34,853 |
| | 合計 | 918,475 | 663,913 | 688,442 | 659,241 | 821,558 | |
| | 日数 | 29 | 28 | 31 | 30 | 31 | |
| | 平均 | | | 22,207 | 21,975 | 26,501 | |
| | 最大 | | | 27,871 | 22,729 | 37,106 | |
| 最小 | | | 15,002 | 20,980 | 19,984 | | |
| 昭和41年 | 平均 | 1～5 | 12,852 | 22,740 | 32,133 | 39,429 | 37,852 |
| | | 6～10 | 26,563 | 23,209 | 25,484 | 35,893 | 44,343 |
| | | 11～15 | 26,950 | 22,311 | 33,411 | 41,768 | 44,740 |
| | | 16～20 | 22,615 | 19,947 | 35,497 | 40,942 | 47,736 |
| | | 21～25 | 27,101 | 20,024 | 38,095 | 41,705 | 47,151 |
| | | 26～末日 | 24,332 | 24,448 | 36,003 | 38,928 | 46,311 |
| | 合計 | 726,399 | 614,496 | 1,039,115 | 1,193,326 | 1,386,972 | |
| | 日数 | 29 | 28 | 31 | 30 | 31 | |
| | 平均 | | 21,946 | 33,519 | 39,777 | 44,741 | |
| | 最大 | | 30,398 | 42,870 | 44,624 | 55,392 | |
| 最小 | | 18,094 | 14,076 | 21,948 | 20,900 | | |

(単位 m³/d)

| 管理者 | 川之江工業水利 開発株式会社 | 位置 | 愛媛県川之江市川之江町 1,889 の 6 | | | |
|-----------|-------------------|-----------|-----------------------|-----------|---------|-----------|
| 6 | 7 | 8 | 9 | 10 | 11 | 12 |
| 15,000 | 15,000 | 15,000 | 19,885 | 14,500 | 32,701 | 29,155 |
| 15,000 | 15,000 | 18,211 | 23,913 | 14,500 | 33,664 | 28,343 |
| 15,000 | 15,000 | 19,194 | 24,760 | 23,871 | 28,376 | 30,193 |
| 15,000 | 15,000 | 14,623 | 29,086 | 14,500 | 28,566 | 38,071 |
| 15,000 | 15,000 | 19,770 | 29,630 | 27,059 | 29,391 | 37,674 |
| 15,000 | 15,000 | 15,563 | 16,227 | 29,139 | 29,738 | 35,922 |
| 450,000 | 465,000 | 527,372 | 717,501 | 646,984 | 912,178 | 1,032,715 |
| 30 | 31 | 31 | 30 | 31 | 30 | 31 |
| 15,000 | 15,000 | 17,012 | 23,916 | 20,870 | 30,406 | 33,313 |
| 15,000 | 15,000 | 27,463 | 31,392 | 31,545 | 34,275 | 39,127 |
| 15,000 | 15,000 | 14,498 | 14,500 | 14,500 | 27,122 | 25,611 |
| 36,733 | 44,636 | 45,470 | 22,427 | 39,969 | 36,801 | 22,273 |
| 37,533 | 45,991 | 43,933 | 30,788 | 39,568 | 31,454 | 24,005 |
| 34,124 | 44,310 | 37,381 | 50,574 | 30,459 | 32,980 | 19,847 |
| 41,144 | 47,633 | 31,547 | 54,969 | 29,532 | 24,223 | 21,241 |
| 40,504 | 48,201 | 43,500 | 57,503 | 38,915 | 24,601 | 21,519 |
| 41,989 | 50,305 | 32,024 | 58,023 | 41,171 | 24,859 | 20,677 |
| 1,160,136 | 1,455,686 | 1,201,298 | 1,371,420 | 1,139,237 | 874,582 | 668,490 |
| 30 | 31 | 31 | 30 | 30 | 30 | 31 |
| 38,671 | 46,958 | 38,752 | 45,714 | | 29,150 | 21,564 |
| 45,240 | 51,000 | 50,740 | 59,546 | | 38,144 | 25,268 |
| 23,570 | 33,444 | 952 | 20,269 | | 17,108 | 15,320 |
| 46,563 | 45,477 | | | | | |
| 47,232 | 48,644 | | | | | |
| 43,899 | 47,198 | | | | | |
| 44,148 | 47,547 | | | | | |
| 44,157 | 45,514 | | | | | |
| 45,118 | 48,735 | | | | | |
| 1,355,582 | 1,464,311 | | | | | |
| 30 | 31 | | | | | |
| 45,186 | 47,235 | | | | | |
| 49,592 | 50,700 | | | | | |
| 37,378 | 41,472 | | | | | |

| 吉野川水系 | | | | | | | |
|-------|-----|-----------|-----------|---------------------|-----------|-----------|---------|
| 河川名 | 銅山川 | | 番号 | 愛媛県工業用取入口一覧表番号№2～№7 | | | |
| 年度 | 項目 | 月 | 1 | 2 | 3 | 4 | 5 |
| | | | | | | | |
| 昭和39年 | 平均 | 1～5 | 91,800 | 187,200 | 153,980 | 149,900 | 148,480 |
| | | 6～10 | 190,000 | 174,800 | 179,800 | 174,600 | 184,800 |
| | | 11～15 | 187,600 | 173,000 | 175,160 | 172,800 | 187,000 |
| | | 16～20 | 186,000 | 173,000 | 173,400 | 172,600 | 161,000 |
| | | 21～25 | 190,400 | 173,000 | 173,000 | 173,400 | 173,000 |
| | | 26～末日 | 185,666 | 173,000 | 172,666 | 150,000 | 178,617 |
| | 合計 | 5,343,000 | 5,097,000 | 4,593,500 | 4,966,500 | 5,343,100 | |
| | 日数 | 30 | 29 | 27 | 30 | 31 | |
| | 平均 | | 175,758 | | 165,550 | 72,358 | |
| | 最大 | | 188,000 | | 177,000 | 191,700 | |
| 最小 | | 173,000 | | 53,000 | 16,000 | | |
| 昭和40年 | 平均 | 1～5 | 119,539 | 184,843 | 156,328 | 167,590 | 147,062 |
| | | 6～10 | 191,444 | 185,420 | 134,004 | 166,424 | 183,351 |
| | | 11～15 | 192,000 | 184,182 | 166,460 | 167,769 | 195,694 |
| | | 16～20 | 192,000 | 185,680 | 167,260 | 167,549 | 187,406 |
| | | 21～25 | 192,000 | 185,880 | 167,040 | 167,760 | 187,606 |
| | | 26～末日 | 184,917 | 196,617 | 168,190 | 167,500 | 179,920 |
| | 合計 | 5,544,399 | 5,189,864 | 4,797,080 | 5,022,420 | 5,585,106 | |
| | 日数 | 30 | 28 | 29 | 30 | 31 | |
| | 平均 | | 185,352 | | 167,414 | 180,164 | |
| | 最大 | | 188,550 | | 169,140 | 202,387 | |
| 最小 | | 183,200 | | 163,340 | 41,710 | | |
| 昭和41年 | 平均 | 1～5 | | | | | |
| | | 6～10 | | | | | |
| | | 11～15 | | | | | |
| | | 16～20 | | | | | |
| | | 21～25 | | | | | |
| | | 26～末日 | | | | | |
| | 合計 | | | | | | |
| | 日数 | | | | | | |
| | 平均 | | | | | | |
| | 最大 | | | | | | |
| 最小 | | | | | | | |

VI 文 献 目 録

| 年 | 著者名 | 題名 | たは | 巻名 | 雑誌名 | 巻別 | ページ |
|------|--------------------------|-----------------------------|--------------------------------|------|--------------|---------------|-----------|
| 1967 | 河川局監修 | 吉野川その治水と利水 | | | 国土開発調査会 | | |
| 1966 | 建設省四国地方建設局早明 浦ダム工事事務所 | 吉野川総合開発計画流量資料(早明浦計画流量資料)日計算 | | | | | |
| " | " | " | " | 半旬計算 | | | |
| " | 建設局河川局 | 吉野川工事実施基本計画参考資料 | I 流域の概況 | | | | |
| " | " | " | II 水文資料 | | | | |
| " | " | " | III 基本高水ならびに計画高水流量に関する資料 | | | | |
| " | " | " | IV 流水の正常な機能を維持するために必要な流量に関する資料 | | | | |
| " | " | " | V 河川工事の実施に関する資料 | | | | |
| " | " | " | VI 氾濫区域内資産額現況 | | | | |
| " | " | " | VII 氾濫域および地さり事業の概要 | | | | |
| " | " | " | VIII その他資料 | | | | |
| " | 寺戸恒夫 | 徳島県東部の段丘とその形成 | | | 阿南高等工業専門学校紀要 | 2 (66. 2) | 49 ~ 65 |
| " | 仲津瓜 | 別子ダム工事報告 | | | 発電水力 | 82 (66. 5) | 35 ~ 50 |
| " | 吉井孝 | 高知農業と早雪、台風 | | | 農業技術 | 21(8)(66. 8) | 396 ~ 397 |
| " | 岩沢重 | 徳島市周辺の地表附近の凡の乱流特性と天気 | | | 天気 | 13(7)(66. 7) | 231 ~ 241 |
| " | 帯下正雄 | 河川開発と広域利水調査について | | | 水利科学 | 51 (66.10) | 20 ~ 26 |
| " | 小林康 | 香川県の干ばつの気候 | | | 農業気象 | 22(2)(66. 9) | 71 ~ 76 |
| " | 大橋文 | 河川総合開発と地域開発 - 水をめぐる諸問題 | | | 経済評論 | 15 - 9 | 22 ~ 23 |
| " | 蔵田延重 | 水道の課題と今後の方向 | | | 用水と排水 | 8(1)(66. 1) | 41 ~ 50 |
| " | 坂野重信 | 当面する日本の地下水問題 | | | " | " | 21 - 27 |
| " | 島津鏡 | 河川の広域的な高度利用について | | | " | " | 19 ~ 20 |
| " | 進藤武右衛門 | 水資源と農業水利 | | | " | " | 35 ~ 40 |
| " | 村松寿 | 私の水資源利用開発未来像 | | | " | " | 2 ~ 5 |
| " | 井芳水 | 水資源行政の将来 | | | " | " | 16 ~ 18 |
| " | 佐々木四郎 | 国土調査 | | | 農業土木学会誌 | 33(10)(66. 1) | 469 |
| " | | 土地改良の長期計画 | | | " | " | 447 ~ 449 |

| | | | | | | | | | |
|------|----|----|----|----|---|---|--|-----------------------------------|---------|
| 1966 | 秀四 | 島地 | 方建 | 設局 | 彦 | 地域開発と水問題 早明浦ダム建設事業計画 水資源研究班報告書 | 水利科学 旧吉野川(その1) 現況と応急対策について 地理科学 | 50 (66. 8) | 31 ~ 35 |
| 1965 | 山 | 口 | 武 | 良 | 美 | 坂出市の発達史的考察と水についての二・三の問題 日本水稲生産力に関する農業気象学的研究 - 1. 2 - 讃岐における連合水系の展開 - 3 - 財田川の指定水域と水質基準について 四国地方における海岸災害について 総合科研「中・四国地方における新地域計画の地理学的研究」研究成果略報 (特集) | 3 21 ~ 23 11 7(4) 13 4 | 254 ~ 260 247 ~ 254 29 ~ 65 | |
| " | 松 | 田 | 昭 | 美 | 夫 | 西日本(近畿、中国、四国)の降雨(特集) | 16(1) | 1 ~ 181 | |
| " | 香 | 川 | 清 | 吉 | 他 | 吉野川の水資源開発(水資源開発シリーズ-3-) 地域開発計画地区における利水問題とその調整 | 82 | 7 ~ 11 | |
| " | 森 | 豊 | 盛 | 明 | 章 | 徳島県の台風災害便り | 45 | 1 ~ 24 | |
| " | 上 | 森 | 千 | 章 | 章 | 高知県都市計画の概要と問題点 | 20(2) | 590 ~ 591 | |
| " | " | " | " | " | " | 新産業都市の港湾計画 - 東予徳島地区 | 18 - 11 | | |
| " | " | " | " | " | " | ヒビの入った"共存共栄"新居浜 - 企業都市(ルポ) - 12 - | 42 - 5 | | |
| " | " | " | " | " | " | 吉野川水系開発基本調査報告書 | | | |
| 1964 | 宮 | 崎 | 茂 | 一 | 雄 | 瀬戸内海地域と現況と開発について 河川現況調査 | 41 - 10 | | |
| " | 建 | 設 | 省 | 省 | 省 | 愛媛県金生川・加茂川・中山川および重信川流域水理地質図 | 6 | | |
| " | 村 | 下 | 敏 | 信 | 之 | 徳島県吉野川下流域天然ガス徴候踏査結果報告 | 15 - 8 | | |
| " | 清 | 島 | 信 | 之 | 之 | 全国地下水資料台帳(中国、四国編) | | | |
| " | 経 | 済 | 企 | 画 | 行 | 吉野川河口の滞積土の粒度組成から見た特性 | 11 - 4 | | |
| 1963 | 横 | 瀬 | 林 | 庄 | 泰 | 水資源開発公園の事業の現状 | 30 | | |
| " | 小 | 西 | 有 | 野 | 村 | 日本の主要水系の諸要素について | 7 ~ 5 | | |
| " | " | " | " | " | " | 流域管理のダイナミックな計画のため方 | " | | |
| " | " | " | " | " | " | 愛媛県西条市の工業用水源確保に関する考察 | 14 - 7 | | |
| " | " | " | " | " | " | 徳島県吉野川下流平野の地質と地下水 | " | | |

| 年 | 著者名 | 題名 | 雑誌名 | 巻別 | ページ |
|------|----------|--|----------------|-------|-------|
| 1963 | 小川亮 | 徳島新産業都市建設の構想 | 新都市 | 17-10 | |
| " | 佐藤利哲 | 吉野川の総合開発 | " | " | |
| " | 坂東長 | 徳島県都市計画の展望 | " | " | |
| " | 森岩一 | 徳島市公共下水道事業の概要 | " | " | |
| " | 黒鏡一 | 地域開発、夢と現実 - 大きな夏と厚い壁、愛媛県東予 - 5 - | エコノミスト | 41-30 | |
| " | 本間彦 | 徳島県吉野川流域板野郡藍住町周辺地区工業用水調査のため電気探査 | 地質調査所月報 | 14-3 | |
| " | 尾原敏 | 徳島地区工業地帯地下構造調査報告 | 四国通産局・地質調査所 | | |
| " | 村下以 | 香栗川・土器川および財田川流域水理地質図 | 日本水理地質図 | 5 | |
| 1962 | 中川良 | 四国地方総合開発の問題点 | 経団連月報 | 10-4 | |
| " | 埴田也 | 四国地方の水文調査概要 | 水利科学 | 25 | |
| " | 村下敏 | 香川県の工業用地下水源について | 地質調査所月報 | 12-11 | |
| " | 佐々木四郎 | 農業基本法と将来の農業水利 | 雨水と廃水 | 4-1 | |
| " | 高橋敏 | 冷却排水地下還流に関する調査報告2 - 東邦レーヨンKKにおける試験結果 - | 地質調査所月報 | 13-2 | |
| " | 村下敏 | 徳島県水理地質図説明書(改訂版) | 徳島県 | | |
| " | 産業計画会 | 吉野川総合開発調査書 | 政治経済論叢 | 10-3 | |
| " | 高松象台 | 水文気象解析報告書 | 徳島大学学芸紀要(社会科学) | 10 | |
| 1961 | 佐藤好 | 吉野川総合開発計画の現状と問題点 | 土地改良 | 11-6 | |
| " | 福井好 | 吉野川下流における流路の変遷 | 工業用水 | 37 | |
| " | 松原茂 | 西条市における被圧地下水の観測 | 地質調査所月報 | 12-11 | 63~72 |
| " | 村下敏 | 徳島県吉野川下流平野の地下水水理 | 香川県 | | |
| " | 香川 | 都市圏開発構想 | " | | |
| " | " | 伸びゆく工業通地 | | | |
| " | 村下敏 | 香川県の工業用地下水源について | 愛媛県公営事業資料 | 1 | |
| " | 間泰 | 香川県工業用地下水源調査中間報告書 | 用水と廃水 | 2-10 | |
| " | " | 香川県観音寺市財田川水系の揚水試験報告 | 電力気象連絡会(第2号) | 11-2 | |
| " | 愛媛県公営事業局 | 壬生川・西条の水資源 | | | |
| 1960 | 前松陸 | 愛媛県下における製紙工業廃液の水質について | | | |
| " | 松岡隆 | 四国地方における主要河川の水文気象調査結果 | | | |

| | | | | | | | |
|------|---|---|---|------------------------------------|------------|-------------|---------|
| 1960 | 河 | 角 | 天 | 吉野川における分割流域の単位図について | 土木学会誌 | 45-4 | |
| " | 前 | 川 | 夫 | 香川県における中瀬流域の流出率に関する調査研究 | 香川学農学部学術報告 | 11 | |
| " | 吉 | 良 | 八 | かんがい貯水池の堆砂に関する研究-10- | " | " | |
| " | 青 | 藤 | 夫 | かんがい貯水池における堆砂分布について | " | " | |
| " | 前 | 川 | 忠 | かんがい貯水池に関する研究 | " | " | |
| " | 栗 | 原 | 東 | 28 平方キロの流域変更問題(吉野川総合開発と農業、工業の用水対策) | 国土開発 | 9-2 | |
| " | 徳 | 島 | 洋 | 種設置む徳島工業地帯 | 電力気象連絡会集報 | vol 11, 663 | 181~184 |
| " | 青 | 藤 | 一 | 百年雨量について | 徳島県 | | |
| " | 村 | 下 | 夫 | 徳島県水理地質図 | | | |
| " | 香 | 川 | 川 | 香川県工業用地下水源調査中間報告書 | | | |
| " | 岡 | 山 | 務 | 吉野川総合開発計画流量資料 | | | |
| " | 四 | 国 | 地 | 土器川水系農業水利実態調査書 | | | |
| " | 四 | 国 | 通 | 讃岐の水と溜池 | | | |
| " | 電 | 源 | 発 | 工業地域の諸類型 | | | |
| " | 農 | 省 | 地 | 四国地方における強雨の統計的研究 | | | |
| " | 住 | 日 | 重 | 銅山川河川総合開発事業 | | | |
| 1959 | 春 | 本 | 茂 | 川之江、伊予三島両市の工業用水池 | 大分大学経済論集 | 11-3.4 | |
| " | 橋 | 村 | 義 | 徳島県今切川および那賀川下流域における地下水源の保全について | 気象庁研究時報 | 10-10 | |
| " | 中 | 西 | 七 | 用水慣行と水利費に関する調査 | 土地改良 | 9-6 | |
| " | 中 | 下 | 郎 | 丸亀平野の地下水 | 土木技術 | 14-7 | |
| " | 村 | 下 | 利 | 四国地方における強雨の統計的研究 | 徳島県 | | |
| " | 岡 | 山 | 夫 | 徳島県阿南市・島島町における工業用水地下水調査報告 | 地 理 | 3-7 | |
| 1958 | 山 | 田 | 幹 | 新居浜市工業用水道水源に関する報告 | 気象庁研究時報 | vol 10 6610 | 882~898 |
| " | 橋 | 本 | 敏 | 丸亀平野の地下水、特に湧泉群について | 徳島県 | | |
| " | 村 | 下 | 夫 | 県民のための総合開発-香川県総合開発計画の概要 | 新居浜市 | | |
| " | 山 | 田 | 幹 | 香川県の総合開発を語る(座談会) | 学校通信 | | |
| 1957 | 山 | 越 | 三 | 讃岐東部に於ける灌漑地理学的研究 | 国 士 | 7-2 | |
| " | 大 | 原 | 光 | 台風時の吉野川上流域の雨量予想 | " | " | |
| " | 福 | 長 | 光 | | 立命館文学 | 141 | |
| " | | | | | 気象庁研究時報 | 8-11 | |

| 年 | 著者名 | 題名 | 雑誌名 | 巻別 | ページ |
|------|-----------------|----------------------------------|--------------|----------|---------|
| 1957 | 松岡隆 | 吉野川流域における降水量のReturn period について | 電力気象連絡会(第2輯) | 7-3 | |
| " | 関口武 | 四国地方20万平方分1雨量図の作成 | 電力気象連絡会叢報 | vol 7 61 | 17~22 |
| " | 河村武 | (雨量分布の地理的解様) | " | vol 7 63 | 168~176 |
| " | 松岡隆 | 吉野川流域における日降水量のReturn period について | " | | |
| 1956 | 経済企画庁 | 吉野川開発計画概要 | | | |
| " | 徳島県 | 吉野川・那賀川水利調査報告書 | 地質調査所月報 | 7-9 | |
| " | 地質調査所工業用水調査グループ | 徳島県吉野川・那賀川水利工業用水源地域調査報告 | | | |
| " | 村下敏夫 | 愛媛県幡豆沿岸工業用水の調査報告 | " | 7-8 | |
| " | 吉野川総合開発促進協議会 | 吉野川総合開発促進経歴概要 | | | |
| " | 岡山農地事務所 | 吉野川総合開発香川導水計画概要書 | | | |
| " | 香川県知事公室企画室 | 香川用水予備計画中間報告書 | | | |
| " | 香川県総合開発審議会 | 香川県総合開発計画書 | | | |
| 1954 | 吉野川総合開発促進協議会 | 吉野川総合開発各計画案上り概要 | (吉野川総合開発資料) | | |
| " | 四国地方総合開発審議会 | 吉野川総合開発資料第1号 | | | |
| 1952 | 四国農地部 | 吉野川調査地域水利現況調査報告書 | 総合開発調査 | | |
| 1953 | | | | | |
| " | 香川県農地部 | 香川県讃岐平野における農業水利慣行 | | | |

吉野川水系調査書

昭和43年3月印刷

昭和43年3月発行

吉野川水系調査書

編集 経済企画庁総合開発局国土調査課

印刷 阿部写真印刷株式会社