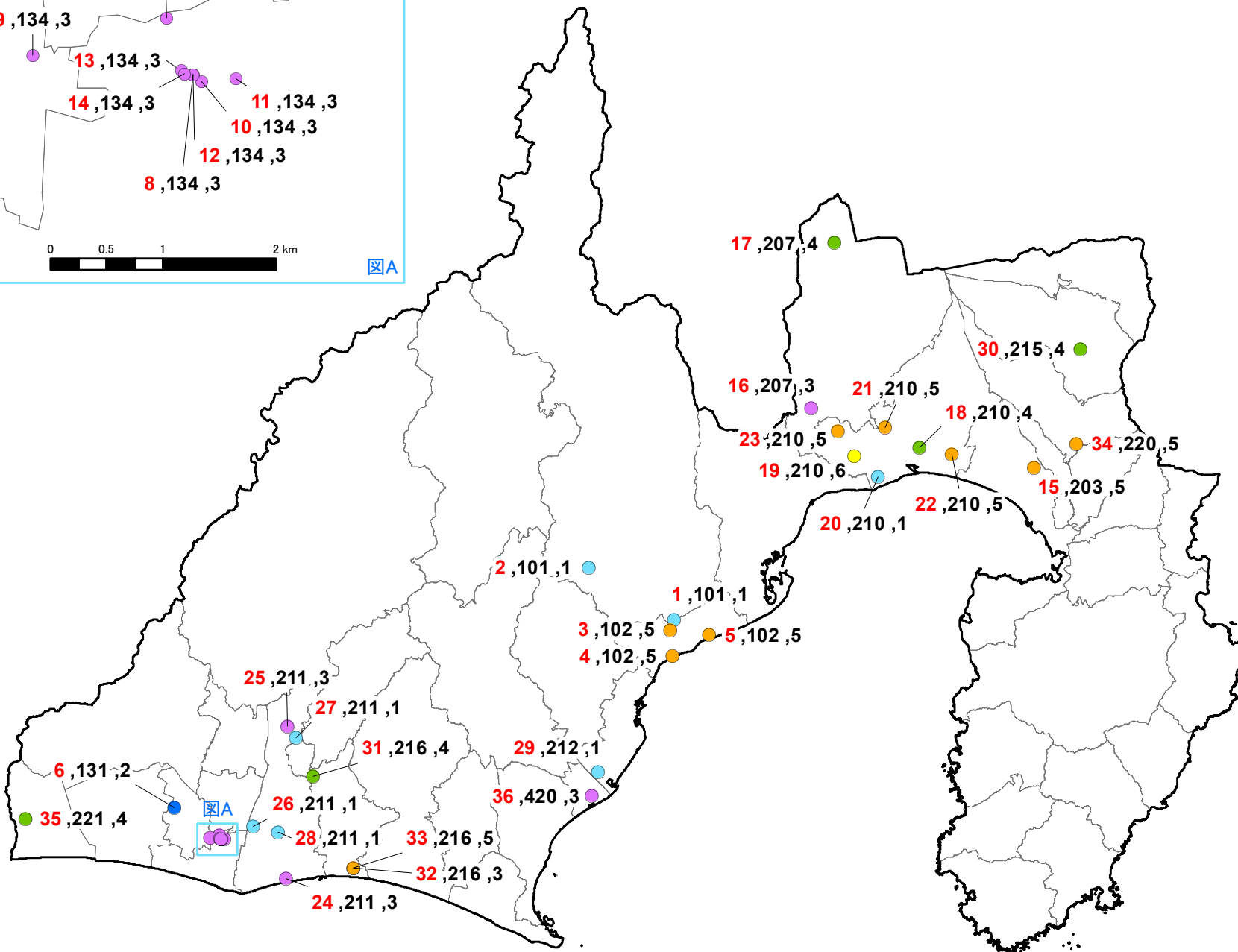
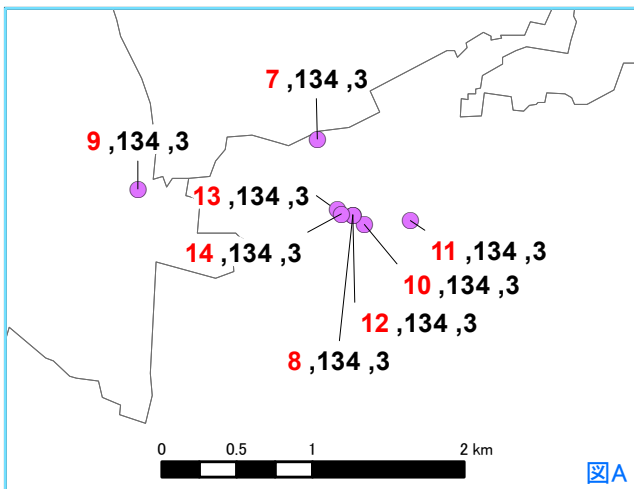



# 平成24年度 静岡県 地下水調査地点位置図



凡例	
	1,206,4
整理番号	┌───┐
市町村コード	├───┤
地下水使用目的(コード)	└───┘
地下水使用目的	
	1 生活用
	2 都市用
	3 工業用
	4 農業用
	5 その他
	6 未利用
	都道府県界
	市区町村界