

長崎県水調査書

(北松地区)

平成 15 年 3 月

長崎県県民生活環境部水資源政策室

ま え が き

本県は、山や島しょなど風光明媚な地形に恵まれていますが、反面、山地から海までの距離が短く急勾配の中小河川が多いため、水資源に乏しく渇水に弱い体質となっています。そのため、将来の安定した水資源の確保を目指して、平成8年に「水資源の有効利用社会づくりのための指針」を策定し、関係所管課による専門部会において、地域の特性にあった多様な水資源の開発確保の検討を続けています。

今回調査の北松地区は、長崎県の北部に位置し、海岸線は複雑で多島海のリアス式海岸で形成され丘陵や溪谷が多く、西海国立公園などの豊かな自然、歴史的遺産、水産資源などに恵まれています。

この地区は、昭和40年代までは石炭産業で栄えておりましたが、エネルギー革命によって炭坑は閉山、その後、産業基盤や生活環境等の整備を図る目的で半島振興法が制定され、基幹産業の農林水産業の活性化とともに、豊かな自然を活かした広域のかつ総合的な地域振興が進められてきていますが、地形的には全体的に丘陵地帯で水資源には恵まれていません。

このため、諸施策の推進には安定した水資源の確保が重要な課題となっており、限られた水資源を有効に利用するためには、水資源の実態を把握しなければなりません。

しかしながら、水に関する資料は系統的な整備、管理がなされていないので、資料そのものが有効に活用されていない状況にあります。

そこで本調査は、国土調査法に基づく水調査として、北松地区における二級水系（18水系31河川）の流域および周辺地域の概況、利水および利水施設の状況、水文、水質等にかかわる諸資料を収集整理し、「長崎県北松地区水調査書」および「利水現況図」としてまとめました。この成果が広く県民の皆様に活用され、水資源の開発、保全および利用の高度化に貢献できることを期待いたします。

最後に、本調査の実施にあたり、御協力をいただきました関係機関に対し、深く感謝申し上げます。

平成15年3月

長崎県県民生活環境部長 一瀬 修治

総目次

調査編

	頁
第1編 調査書の概要 -----	1
(1) 収集資料 -----	3
(2) 利水現況図の概要 -----	6
第2編 調査流域の概要 -----	10
第1章 流域の概要 -----	10
第2章 水系の概要 -----	22
第3章 地形及び地質 -----	28
第4章 社会環境 -----	33
第5章 水文及び水質 -----	70
第6章 主要河川の利水状況 -----	113
第7章 水資源開発に関する留意点と課題 -----	124

資料編

資料表 -----	1
1 降水量資料 -----	1
2 水位・流量資料 -----	22
3 水質資料 -----	28
4 取水口及び排水口資料 -----	72
5 主要井戸資料 -----	115
6 上水道・簡易水道等資料 -----	121
7 下水道（下水路）資料 -----	126
8 工業用水使用状況調書資料 -----	129
9 ダム・堰堤等資料 -----	131
10 溜池資料 -----	133
参考資料 -----	146

調 査 編

調 査 編 目 次

	頁
第1編 調査書の概要 -----	1
(1) 収集資料 -----	3
I) 降水量調査 -----	3
II) 水位・流量調査 -----	3
III) 水質調査 -----	3
IV) 取水口及び排水口調査 -----	3
V) 主要井戸調査 -----	4
VI) 上水道・簡易水道等資料 -----	4
VII) 下水道（下水路）調査 -----	4
VIII) 工業用水使用状況調査資料 -----	4
IX) ダム・堰堤等調査 -----	4
X) 水力発電所調査 -----	5
XI) 溜池調査 -----	5
(2) 利水現況図の概要 -----	6
1. 利水現況図 -----	6
2. 表示事項 -----	6
3. 各事項別の表示の基準 -----	6
4. その他 -----	8
第2編 調査流域の概要 -----	10
第1章 流域の概要 -----	10
1.1 松浦市 -----	13
1.2 田平町 -----	14
1.3 鷹島町 -----	15
1.4 江迎町 -----	16
1.5 鹿町町 -----	17
1.6 小佐々町 -----	18
1.7 佐々町 -----	19
1.8 吉井町 -----	20
1.9 世知原町 -----	21
第2章 水系の概要 -----	22
2.1 松浦市水系 -----	24

2.2	田平町の水系	24
2.3	鷹島町の水系	25
2.4	江迎町の水系	25
2.5	鹿町町の水系	25
2.6	小佐々町の水系	26
2.7	佐々町の水系	26
2.8	吉井町の水系	26
2.9	世知原町の水系	26
第3章	地形及び地質	28
3.1	地形概要	28
3.2	地質概要	30
第4章	社会環境	33
4.1	人口及び世帯数	33
4.2	産業	42
4.3	土地利用	60
4.4	観光	64
第5章	水文及び水質	70
5.1	水文	70
1)	気候特性、概況	70
2)	調査流域の年間降水量	82
3)	調査流域の流況	106
5.2	水質	107
1)	生活環境の保全に関する環境基準(河川)	108
2)	人の健康の保護に関する環境基準	109
3)	水道法に基づく水質基準	112
第6章	主要河川の利水状況	113
6.1	農業用水	113
1)	取水口(様式6号)	113
2)	排水口(様式7号)	115
3)	地下水の利用(様式11号)	115
4)	ダム貯水の利用(様式15号)	115
5)	溜池貯水の利用(様式17号)	116
6.2	生活用水	118
1)	取水口(様式8号)	118

2)	地下水の利用（様式 11 号）	-----	120
3)	ダム貯水の利用（様式 15 号）	-----	120
4)	上水道・簡易水道地区（様式 12 号）	-----	120
6.3	下水道（下水路）（様式 13 号）	-----	122
6.4	工業用水使用状況（様式 14 号）	-----	123
第 7 章	水資源開発に関する留意点と課題	-----	124

第1編 調査書の概要

1. 趣 旨

長崎県北松地区の水資源開発計画に伴う水利用計画、治水計画等の適正かつ合理的な策定にとって不可欠な水に関する基礎資料を整理するため、二級河川水系の流域及びその周辺地域を対象として水調査を実施した。

この調査は、水文、利水、治水等の水に関する既存資料を収集し、地図と簿冊にまとめるものであるが、本調査はその成果物であり、利水現況図と対をなすものである。

2. 記載区域

対象市町 : 1市8町

松浦市

北松浦郡・田平町、鷹島町、江迎町、鹿町町、小佐々町、佐々町、
吉井町、世知原町

対象二級河川：18水系 31河川

坂瀬川水系（坂瀬川）

竜尾川水系（竜尾川）

懸太郎川水系（懸太郎川）

志佐川水系（志佐川、杵手川、留吹川）

調川水系（調川）、今福川水系（今福川）

人柱川水系（人柱川）

佐々川水系（佐々川、北川内川、畷木場川、鍋田川、福井川、
高嶺川、木場川）

小佐々川水系（小佐々川、つづら川）

竹田川水系（竹田川）

上矢岳川水系（上矢岳川）

大加勢川水系（大加勢川）

樋口川水系（樋口川）

鹿町川水系（鹿町川、杉谷川）

江迎川水系（江迎川、嘉例川、山の田川）

釜田川水系（釜田川、壘川）

久吹川水系（久吹川）

谷郷川水系（谷郷川）

3. 記載内容

- 1) 流域及び水系の概要、地形及び地質、社会環境、水文及び水質観測所の諸元並びに観測記録、主要河川の利水状況把握のための水利施設の諸元及び水利量等である。
- 2) 観測所並びに水利施設などには、本調査と対をなす利水現況図と関連づけるため対照番号を付した。

4. 作業分担

- 1) 次のとおりである。

長崎県県民生活環境部水資源政策室 ----- 調査全般（資料収集、利水現況図作成・編集・印刷）

- 2) 資料収集についての協力機関

松浦市、田平町、鷹島町、江迎町、鹿町町、小佐々町、佐々町、吉井町、世知原町

気象庁

長崎県土木部河川課

同 河川開発課

同 砂防課

同 下水道課

長崎県農林部農村整備課

同 林務課

同 山地災害対策室

長崎県県民生活環境部環境政策課

九州電力（株）

5. 記載時点

記載した資料は平成12年より収集し、平成13年度に補填（補充）を行い、さらに平成14年度に補填を行ったうえ、編集・印刷したものである。記載時点は平成14年12月であるが、平成15年3月までの変化データは努めて追加記載した。

(1) 収 集 資 料

本調査に収集した諸資料は、主として次の調査項目についてのものである。

I) 降水量調査

降水量は下記の資料に基づくものであり、降水量観測所一覧表に整理し降水量年表として取りまとめた。(様式1号、2号参照)

関係各市町

気象庁

II) 水位・流量調査

水位及び流量は下記の資料に基づくものであり、水位・流量観測所一覧表に整理し流況表として取りまとめた。(様式3号、4号参照)

関係市町

長崎県土木部河川開発課

III) 水質調査

水質は下記の資料に基づくものであり、水質調査地点一覧表に整理し分析資料として取りまとめた。(様式5号参照)

関係市町

長崎県県民生活環境部環境政策課

なお、参考までに水道水源の原水についての水質分析結果を添付した。

関係各市町

IV) 取水口及び排水口調査

各用途別取水口及び排水口は下記の資料に基づくものであり、各取排水施設、並びに取排水方向などを用途別に整理してとりまとめた。(様式6号、7号、8号、9号参照)

関係各市町

長崎県土木部河川課

長崎県土木部河川開発課

長崎県土木部砂防課

長崎県農林部農村整備課

V) 主要井戸調査

地下水位観測井戸及び主要な使用井戸は下記の資料に基づくものであり、地下水位観測井戸一覧表に整理するとともに、農業用、上水道・簡易水道用の用途別に分類して、使用目的別井戸一覧表に取りまとめた。(様式 10 号、11 号参照)

関係各市町

長崎県農林部農村整備課

VI) 上水道・簡易水道等資料

上水道及び簡易水道等の資料は下記の資料に基づくものであり、上水道及び簡易水道地区一覧表に整理して取りまとめた。(様式 12 号参照)

関係各市町

VII) 下水道(下水路)調査

下水道(都市下水路を含む)は下記の資料に基づくものであり、下水道(下水路)一覧表に整理して取りまとめた。(様式 13 号参照)

関係市町

長崎県土木部下水道課

VIII) 工業用水使用状況調書

工業用水使用状況調書は下記の資料に基づくものであり、工業用水使用状況調書一覧表に整理して取りまとめた。(様式 14 号参照)

関係市町

長崎県土木部河川課

長崎県土木部河川開発課

IX) ダム・堰堤等調査

ダム及び堰堤は下記の資料に基づくものであり、ダム一覧表に整理して取りまとめた。(様式 15 号参照)

関係各市町

長崎県土木部河川課

長崎県土木部河川開発課

長崎県土木部砂防課

長崎県農林部農村整備課

X) 水力発電所調査

本調査区域内には水力発電所は存在しない。したがって、様式 16 号は該当なしとして省略した。

XI) 溜池調査

溜池は下記の資料に基づくものであり、溜池一覧表に整理して取りまとめた。(様式 17 号参照)

関係各市町

長崎県農林部農村整備課

(2) 利水現況図の概要

1. 利水現況図

この地図は、平成12年度、13年度及び14年度に作成した資料図（収集資料を整理して図示した図面）をもとに、編集・図化したものである。

この地図には、水利用の現況を総合的に表示しており、河川、湖沼、流域界、農業、水道などの取水・排水施設や受益地区の分布、併せて水利用と関係の深い各種観測施設及び保安林の区域等治水関係の指定区域を図示している。

本地域の利水現況図は、2万5千分の1、2葉からなっている。

2. 表示事項

この地図は9色刷りで、次の事項を表示した。

(1) 河川、湖沼

(2) 取排水路及び水管

(3) 取水・排水施設

ダム、取水堰、樋門・樋管、ポンプ場、集水埋渠

(4) 井戸・湧水

浅井戸、深井戸、湧水

(5) 利水関連施設

浄水場、下水処理場

(6) 受益地区等

各用水受益地区

(7) 治山・治水関連区域等

保安林、地すべり防止指定区域

(8) 土地利用

水田区域

畑区域

(9) 各種観測地点

降水量、水位・流量、水質、地下水、潮位観測地点

(10) 水系流域界

流域界及び流域面積

(11) 行政界

市町村界

3. 各事項別の表示の基準

次の基準に従って表示した。

(1) 河川、湖沼

河川法の適用される二級河川について、河川名を付して図式に従って表示した。なお、その他の河川についても可能な限り実施要領等に基づき表示した。

(2) 取排水路及び水管

農業用、水道用及び工業用について用途別に色分けで表示した。なお、発電用は該当するものがないため省略した。

(3) 取水・排水施設

各施設とも目的別に色分けし、該当河川の略記号及び対照番号を付記した。ダム（利水用途を併せ持つ砂防ダムを含む）についてはその目的別に色分けし表示した。

(4) 井戸・湧水

目的別に色分けし、浅井戸（深度 30m 未満）と深井戸（深度 30m 以上）を区別した。また、揚水量の規模別に整理して取りまとめ、日揚水量 500m³ 以上のものにはその量を付記した。さらに、湧水も含めて表示し対照番号を付記した。

(5) 利水関連施設

水道用の浄水場について目的別に色分けし表示した。

(6) 受益地区等

水道及び下水道（都市下水路を含む）並びに水田あるいは畑かんがいに係わる受益地区を目的別に色分けし表示した。なお、水道及び下水道については対照番号を付記した。

(7) 治山・治水関連区域等

砂防ダムについては利水用途を併せ持つものについてのみ表示した。

保安林は国有林と民有林とを分けて表示し、さらに目的別の記号も付記した。また、地すべり防止指定区域も併せて表示した。

(8) 土地利用

農業用取水口及び排水口調査資料に係わる水田あるいは畑区域について表示した。

(9) 各種観測地点

降水量及び水位・流量、さらに水質、地下水などの観測地点を表示し、対照番号、名称、所属を付記した。

(10) 水系流域界

二級河川に係わる水系ごとに流域界を表示し、河川名と流域面積を表示した。

(11) 行政界

2万5千分の1の地形図による行政界を準用した。

4. その他

(1) 目的別色分け

図の理解を容易にするため、水の利用目的や関係別に記号類を次のような色に統一した。

農業用水関係	緑
農業排水関係	緑
水道用水関係	橙
工業用水関係	赤
多目的用水関係	紫
下水道関係	青
治山・治水関係	茶
観測施設、行政界	黒
河川、湖沼	青

(2) 調査対照番号

次のものには調査書と対照できる番号を付記した。

I) 取水・排水施設

対照番号は記号と同じ色で付記した。番号の順は目的別の一連とし、本川より支川へ、下流より上流へ並びに東から西へ付記することを原則とした。

イ. ダム

本調査区域内のダムはすべての水系を通した一連番号とし、各ダムの名称及び有効貯水量 500,000m³ 以上のものに関してはその貯水量を併記している。

ロ. 取水堰、樋門・樋管、ポンプ場、集水埋渠

各施設が設置されている二級河川の頭文字をアルファベット 2 文字で表し、水系別に対照番号を付記した。なお、重複する場合には、3 から 4 文字で区別した。

また、水調査実施要領によると、受益面積 10ha 以上または常時取排水量 0.5m³/s 以上のものについては対照番号を記入するとされているが、本調査においては上記基準以外でも調査段階において把握できたものは付記した。

例) 二級河川 志佐川の場合 ----- Sisl
清水川の場合 ----- Siml

Ⅱ) 井戸・湧水

対照番号を記号と同じ色で付記した。番号の順は浅井戸、深井戸の区別とともに目的別の一連とし、さらに日揚水量 500m³ 以上のものについてはその揚水量を併記した。

Ⅲ) 水道受益地区

上水道受益地区及び簡易水道受益地区は () 書でそれぞれ一連番号として同じ色で付記した。

Ⅳ) 各種観測地点

種類別に水系をとおしての一連番号とし、所属を示す頭文字を () 内に記載した。

所属を示す記号は次のとおりである。

降水量観測所	-----	関係市(市)
		気象庁(気)
水質観測所	-----	長崎県県民生活環境部環境政策課(県)
水位・流量観測所	-----	関係市(市)
		長崎県河川開発課(県)
潮位観測所	-----	該当する観測所は無く省略

(3) その他の注記

(2)の他、次のものを注記した。

- Ⅰ) 関係市町名
- Ⅱ) 二級河川名(支川名を含む)
- Ⅲ) 流域面積(二級水系のみ)

(4) 編集に使用した資料

編集は、主として 1/25,000 地形図上に所要事項を記入した資料図並びに所定の様式に基づいて調査・収集した資料によって行った。

図は概ね平成 14 年 12 月の状態を表したが、平成 15 年 3 月までのものに関しても、極力表記するように努力した。

第2編 調査流域の概要

第1章 流域の概要

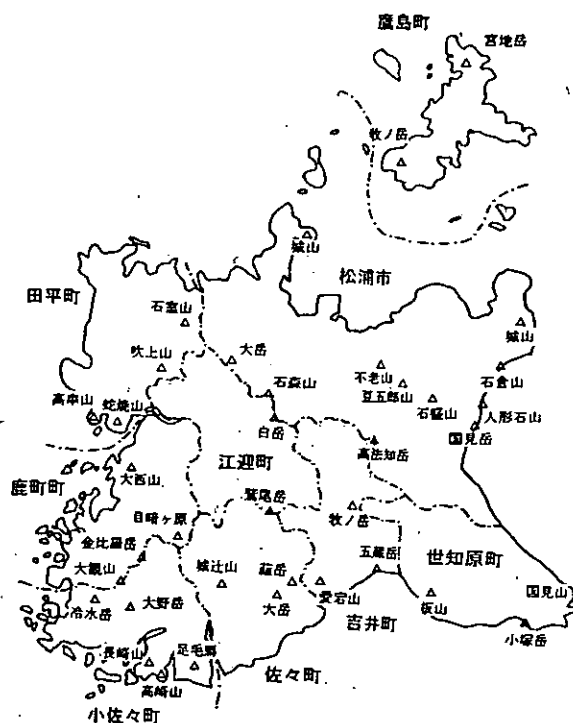
北松地区は、九州の西、長崎県本土の最北端に位置する北松浦半島並びにその北東部に位置する鷹島であり、松浦市をはじめとして北松浦郡に属する田平町、鷹島町、江迎町、鹿町町、小佐々町、佐々町、吉井町、世知原町の8町からなっている。

北松地区全体の総面積は331.04km²、その中で最も大きいのが対象地区の中で唯一市である松浦市の95.73km²であり、最小は鷹島町の17.08km²、残りの7町は概ね30km²前後の町である。

これらの地区の多くは岬や入り江を有するいわゆるリアス式海岸を形成している中であって、様々な美しい海浜や起伏に富んだ地形、また、台地地形や台地間の谷や傾斜地帯が多く見られるものの低平地は極端に少ない。

鷹島町には島しょ部ということもあって大きな流域を持つ河川はないが、北部の松浦市を貫流する志佐川は、流域面積48.10km²と規模も大きく、さらに、南部に位置する佐々町、吉井町、世知原町及び江迎町の4町にまたがる佐々川は、流域面積85.98km²と北松地区では最大であり県下で最長流を誇る河川である。

そのほかはいずれの町も流域面積2km²~30km²の河川であるが、その分水嶺が市町界となっていてところも多く、北松地区全体の総面積331.04km²に対し2級河川流域の総面積は225.40km²で行政区域界面積の約70%にあたる。



行政上の調査地域は、

松浦市、北松浦郡 田平町、鷹島町、江迎町、鹿町町、小佐々町、
佐々町、吉井町、世知原町

の1市8町である。

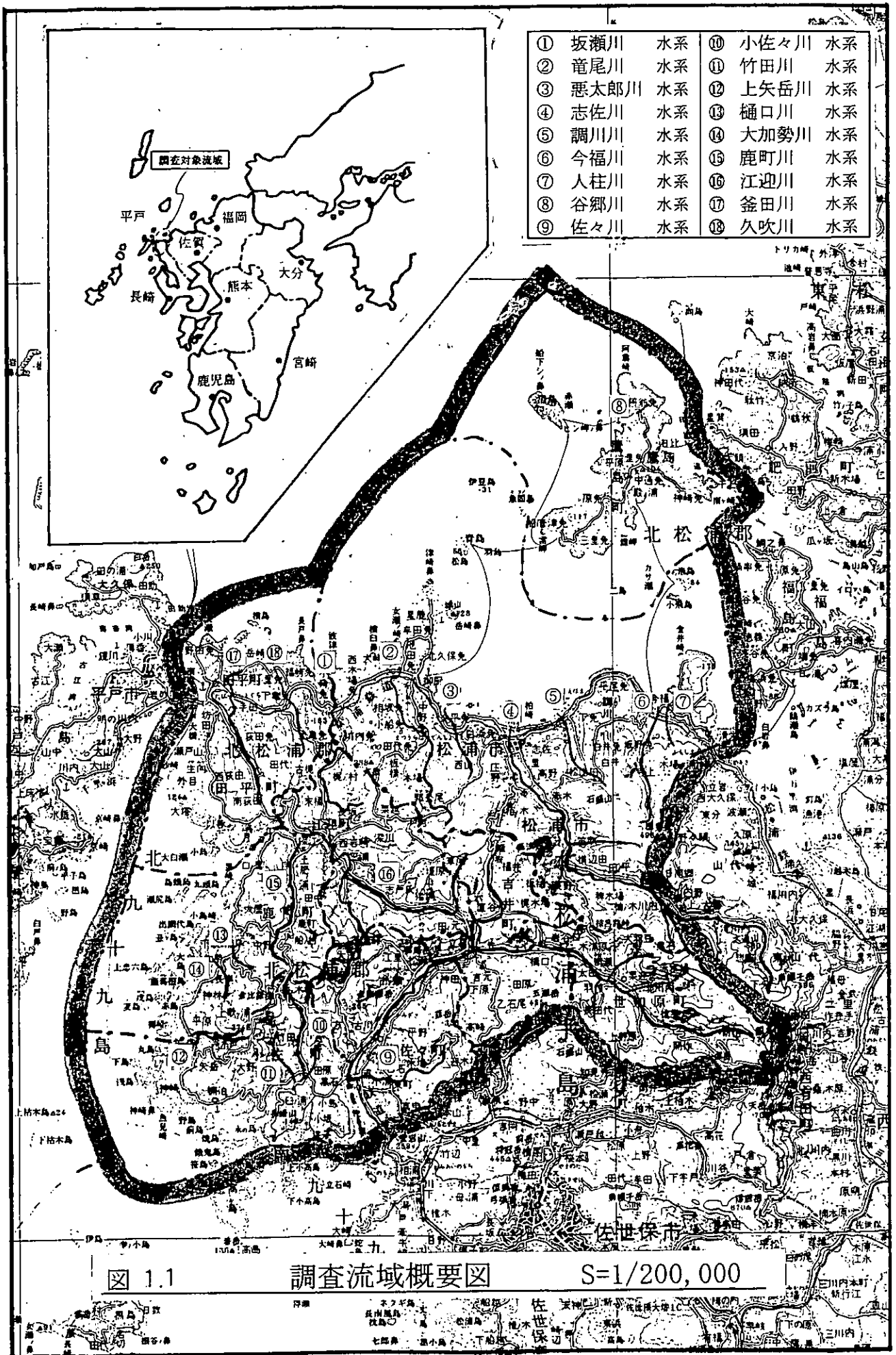


図 1.1

調査流域概要図

S=1/200,000

表1.1

北松地区面積一覧表

上段:km²

下段:%

区分 市町名	民 有 地						民有地 以 外	計
	宅 地	田	畑	山 林	原 野	その他		
松浦市	4.81	12.75	9.15	14.60	9.18	1.10	44.14	95.73
	5.0	13.3	9.6	15.3	9.6	1.1	46.1	100.0
田平町	1.77	4.68	5.65	12.37	2.61	0.56	6.97	34.61
	5.1	13.5	16.3	35.7	7.5	1.6	20.3	100.0
鷹島町	0.51	1.82	3.46	6.64	1.91	0.10	2.64	17.08
	3.0	10.7	20.3	38.9	11.2	0.6	15.3	100.0
江迎町	1.26	3.57	2.15	15.94	2.02	1.32	5.81	32.07
	3.9	11.1	6.7	49.7	6.3	4.1	18.2	100.0
鹿町町	0.87	2.29	1.78	13.09	2.96	0.61	8.62	30.22
	2.9	7.6	5.9	43.3	9.8	2.0	28.5	100.0
小佐々町	1.30	1.12	1.37	17.31	1.12	0.58	7.12	29.92
	4.3	3.7	4.6	57.9	3.7	1.9	23.9	100.0
佐々町	1.94	4.04	2.04	13.35	1.75	0.96	8.22	32.30
	6.0	12.5	6.3	41.3	5.4	3.0	25.5	100.0
吉井町	1.11	3.81	1.49	13.33	1.65	0.65	5.05	27.09
	4.1	14.1	5.5	49.2	6.1	2.4	18.6	100.0
世知原町	0.85	3.67	1.75	9.16	1.14	0.34	15.11	32.02
	2.7	11.5	5.5	28.6	3.6	1.1	47.0	100.0
北松地区 合計	14.42	37.75	28.84	115.79	24.34	6.22	103.68	331.04
	4.4	11.4	8.7	35.0	7.4	1.9	31.2	100.0
長崎県	186.56	289.97	469.45	910.70	137.74	57.27	2,040.75	4,092.44
	4.6	7.1	11.5	22.3	3.4	1.4	49.7	100.0

資料 長崎県統計年鑑(平成13年1月1日現在)、総面積は国土地理院調「平成12年全国都道府県市区町村別面積」

(注) 宅地~原野は民有地面積。その他は左記以外の民有地。

1.1 松浦市

松浦市は、かつて「**末羅国**」と呼ばれ二千年も前から朝鮮半島や中国大陸との交流を行い、歴史の中でも有名な水軍・松浦党は、鎌倉幕府開設に大きな役割を果たしたほか、二度にわたる蒙古襲来でも活躍を見せたほどの”海の歴史”を受け継ぐ町である。

日本有数の公設魚市場開設のほか、国際貿易港の開港など、先人たちの培った海を大切にした”まちづくり”に力を入れ、さらにエネルギー開発基地として火力発電所を有する”水産とエネルギーのまち”として、人口約 23,000 人、北松地区では中心的な町である。

地勢的には、南に緩やかな稜線が連なり、傾斜地が多く、平地は少ない。海岸線はリアス状で天然の良港を形成している。伊万里湾内に有人島である青島・飛鳥の 2 島のほか 5 つの離島が存在する。

松浦市において最高峰の**国見岳**（標高 496m）をはじめ、山岳部として、**石倉山**（313m）、**人形石山**（427m）、**石盛山**（425m）、**登五郎山**（325m）、**不老山**（288m）、**高法知山**（412m）、**白岳**（373m）、**石森山**（242m）、**大岳**（289m）などが並んでおり、市の東西両サイドには**城山**（それぞれ 195m、128m）がある。

今回調査対象とした 2 級河川の水系としては、坂瀬川水系、竜尾川水系、悪太郎川水系、志佐川水系、調川川水系、今福川水系、人柱川水系の 7 水系である。

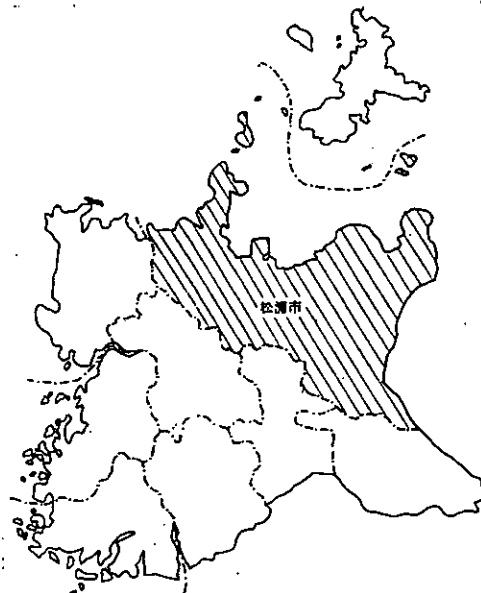
表1.2 松浦市プロフィール

項目	内 容					備 考
	人 口 (人)			世 帯 数 (世帯)		
人口 世帯数	総数	男	女			人口、世帯数： 平成13年 長崎県移動人口調査による推計
	21,905	10,382	11,523	7,358		
面積	面積 (km ²)	東 経	北 緯	東西の最長 (km)	南北の最長 (km)	松浦市役所資料
位置	95.73	129° 42′	33° 20′	15.0	10.0	
気象	気 温		年 降 水 量			気温、年降雨量： 気象庁資料「松浦」 アメダス近20ヶ年平均
	平均	16.2℃	2,007.7mm			

土地利用状況

- ・ 耕地 22.9%
- ・ 宅地 5.0%
- ・ その他 72.1%

位置図



1.2 田平町

田平町は、「魏志倭人伝」に出てくる「^{まつろこく}宋羅国」の西辺の地であったとされ、考古資料の豊富な町で、県下では数少ない前方後円墳である笠松天神社古墳など多くの遺跡が点在している。江戸時代には隣接する平戸で繰り広げられた海外交易が展開され、有名なイタリア人宣教師カミロ・コンスタンツォ神父が殉教したのもこの町である。以来、離島への玄関口として近代における交通の要衝として栄え、鉄道においても「日本最西端の駅・平戸口駅」がある。

しかしながら、その後、平戸大橋、さらには生月大橋の開通とともに交通体系などが変化し、基幹産業である農業や漁業の振興を図りつつ、交流人口や滞在人口の増加を促進し「観光と産業」、「文化と歴史」を充実させていこうとしている町である。

地勢的には、三方を海に囲まれたリアス式の海岸線、町の大半を占める釜田川水系と久吹川水系の2河川の流域内にあって、なだらかな丘陵地が存在している。

主な山岳も吹上山（標高 216m）が最高峰で、^{いしむらやま}石室山（163m）、^{へびやま}蛇焼山（154m）、^{なかくしやま}高串山（104m）など標高的にはさほど高い山はない。

調査対象の2級河川は、釜田川水系、久吹川水系、坂瀬川水系の3水系である。

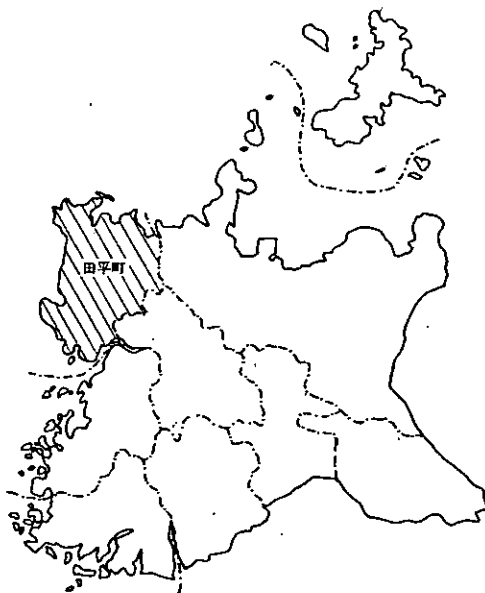
表 1.3 田平町プロフィール

項目	内 容			備 考	
	人 口 (人)			世 帯 数 (世帯)	
人口 世帯数	総数	男	女	人口、世帯数： 平成13年 長崎県移動人口調査による推計	
	7,925	3,754	4,171	2,657	
面積 位置	面積 (km ²)	東経	北緯	東西の最長 (km)	南北の最長 (km)
	34.58	129° 35' 01"	33° 21' 38"	9	12
気象	気温		年降水量		気温、年降水量： 気象庁資料「松浦」 アメダス近20ヶ年平均
	平均	16.2℃	2,007.7mm		

土地利用状況

- ・耕地 29.8%
- ・宅地 5.1%
- ・その他 65.1%

位置図



1.3 鷹島町

鷹島町は、七百有余年前元寇の役にそのせん滅の地として国史に輝いた、実に詩情豊かな史跡地である。それまで住居約3千戸を数えたとされる鷹島が、元軍にわずが2名の生存者のみという程のせん滅の地となった。その約100年ののち移住した人々によって新たな町がつくられ今日に至っている。このような歴史の背景の中で昭和43年玄海国定公園に指定され、旅情豊かな観光地としてにわかには脚光をあびるようになり、元の国すなわち現在のモンゴル国との友好交流も深まって、町内に「モンゴル村」をつくって新しい観光のスポットとしている。また、鷹島肥前大橋の早期完成を推進し、前述の歴史と自然を活かした観光開発とともに、基幹産業である漁業面の充実を図っている町である。

地勢的には、南端船唐津と東端神崎を底辺とし北端阿翁を頂点とする三角形を型どり、いずれも海拔117mの南部牧ノ岳と北部の宮地岳とを結ぶ高台と海岸線よりなっている。高台は概ね平坦で農耕地として拓け、海岸線は急傾斜地をなしリアス式で港湾を形づくっている。

調査対象の2級河川は、谷郷川水系のみである。

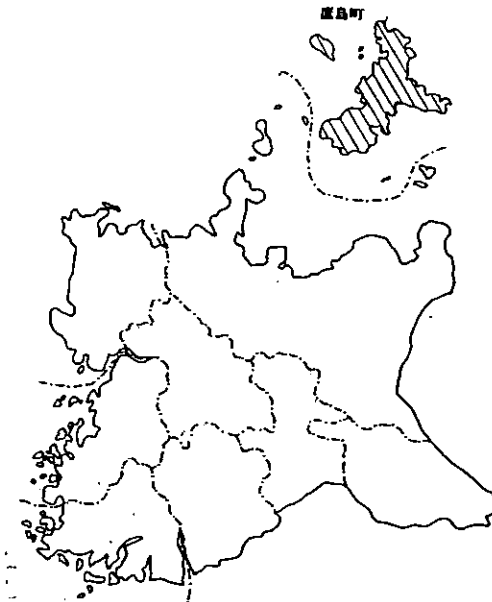
表1.4 鷹島町プロフィール

項目	内 容				備 考	
	人 口 (人)			世帯数 (世帯)		
人口 世帯数	総数	男	女	1,026	人口、世帯数： 平成13年 長崎県移動人口調査による推計	
	2,831	1,357	1,474			
面積 位置	面積 (km ²)	東経	北緯	東西の最長 (km)	南北の最長 (km)	鷹島町役場資料
	17.08	129° 46′	33° 12′	5.0	13.0	
気象	気温		年降水量		気温、年降雨量： 気象庁資料「松浦」 アメダス近20ヶ年平均	
	平均	16.2℃	2,007.7mm			

土地利用状況

- ・耕地 31.0%
- ・宅地 3.0%
- ・その他 66.0%

位置図



1.4 江迎町

江迎町は、かつて北松浦郡の中心的町、石炭の町として栄えたが、エネルギー革命によって石炭産業が凋落し炭鉱は閉山、その後炭鉱跡地への企業誘致、豊かな自然を活かした白岳高原の開発などを行いつつ活性化に取り組んでいる町である。

また、日本一を誇る千灯籠まつりをはじめ数多くの文化財にも恵まれており、これら独自の歴史的遺産を活かしたまちづくりを展開している。

地勢的には、町の中央を江迎川が東西に貫流し江迎湾に注いでいるが、丘陵溪谷が多く平坦地に乏しいことから、水田地帯は流域沿川にわずかに存在するのみである。

江迎町を代表する最高峰の白岳^{しろなげ}は松浦市と境し標高 373m、南に位置するのは佐々町及び吉井町と境する鷲尾岳^{しゅうび}（標高 350m）である。

今回調査対象とした2級河川の水系としては、江迎川水系、坂瀬川水系、そしてわずかに関係する竜尾川水系、佐々川水系の4水系である。

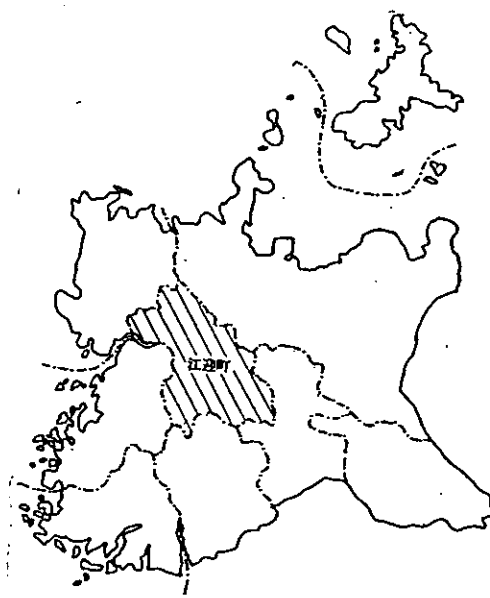
表1.5 江迎町プロフィール

項目	内 容				備 考	
	人 口 (人)			世帯数 (世帯)		
人口 世帯数	総数	男	女		2,192	人口、世帯数： 平成13年 長崎県移動人口調査による推計
	6,250	2,918	3,332			
面積 位置	面積 (km ²)	東経	北緯	東西の最長 (km)	南北の最長 (km)	江迎町役場資料
	32.07	129° 36′	33° 18′	5.5	7.5	
気象	気温		年降水量		気温、年降水量： 気象庁資料「松浦」 アメダス近20ヶ年平均	
	平均	16.2℃	2,007.7mm			

土地利用状況

- ・耕地 17.8%
- ・宅地 3.9%
- ・その他 78.3%

位置図



1.5 鹿町町

鹿町町は、昭和33年までは「ししまち」と呼ばれ炭鉱の町として栄え、閉山後は水産養殖やみかんをはじめとする果樹栽培などで活気を取り戻し、現在では風光明媚な景観を活かした観光資源の開発にも力を注いでいる町である。平戸瀬戸、北九十九島を見下ろす高台にある長串山公園は、北九十九島の展望の地として、県を代表する名所として広く知られる景勝地であり、海の美しい眺めにとどまらず、春に咲く10万本のつつじに埋め尽くされる公園として特に有名で、この頃に開催される「つつじまつり」は大勢の人で賑わう。最近では、近年の観光レクリエーション傾向の変化を先取りし、地域浮揚の拠点づくりを目指している。

地勢的には、概して東に高く10度から30度の傾斜で西の平戸海峡に裾を引き、眼前に大小様々な北九十九島、平戸島を望み、海岸は沈降していわゆるリアス式海岸を形成している。これらの海岸、島しょは一体となって表情豊かな景観美を呈し、西海国立公園として全国的にもその名を知られている。

隣町との境をなす山岳部には、最高峰目暗ヶ原(標高366m)をはじめ、金比羅岳(347m)、大観山(374m)、北部に位置する大西山(225m)などがある。

調査対象の2級河川は、鹿町川水系、樋口川水系、大加勢川水系、上矢岳川水系の4水系である。

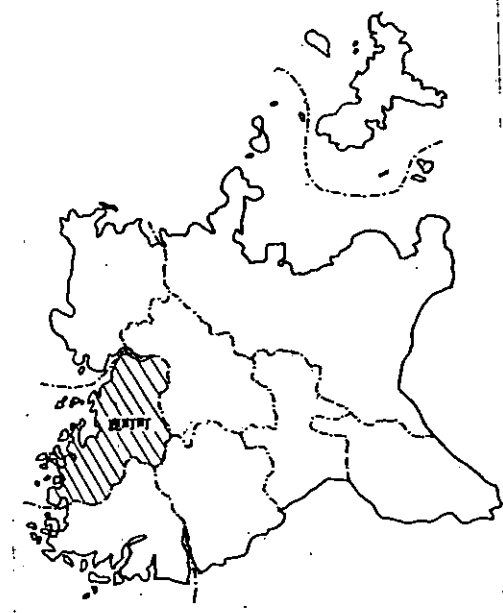
表1.6 鹿町町プロフィール

項目	内 容			備 考		
	人 口 (人)			世 帯 数 (世帯)		
人口 世帯数	総数	男	女	1,893		人口、世帯数: 平成13年 長崎県移動人口調査による推計
	5,480	2,559	2,921			
面積	面積 (km ²)	東 経	北 緯	東西の最長 (km)	南北の最長 (km)	鹿町町役場資料
位置	30.22	129° 36'	33° 16'	4.0	16.0	
気象	気 温		年 降 水 量			気温、年降雨量: 気象庁資料「松浦」 アメダス近20ヶ年平均
	平均	16.2℃	2,007.7mm			

土地利用状況

- ・ 耕地 13.5%
- ・ 宅地 2.9%
- ・ その他 83.6%

位置図



1.6 小佐々町

小佐々町は、江戸末期に開発された大瀬炭鉱をはじめとする石炭産業により栄えたが、昭和36年から37年にかけてのエネルギー改革によって人口は激減、その後日本一の質・量を誇るイリコの加工によって、県下でも有数の漁業の町となる一方、商業の振興も図られ小佐々工業団地への20社にも及ぶ優良企業の誘致によって人口は横這い状態にある。西側の海は西海国立公園九十九島の海に面し、平成3年頃から観光客も増加し、年間10万人が訪れる町となっている。

地勢的には、沿岸に多くの島を擁し、入り組んだリアス式の海岸線が見られ、西側に平戸島を眺める山岳部が多く、平地にはあまり恵まれてはいない。山岳は海岸線に近い平均して低く、いずれも300m前後のもので海岸に突出している。概して北部に高く、谷間に平地が見られる程度で、南側に低くなって海に面している。約20kmに及ぶ海岸線は湾内の自然美を形成している。

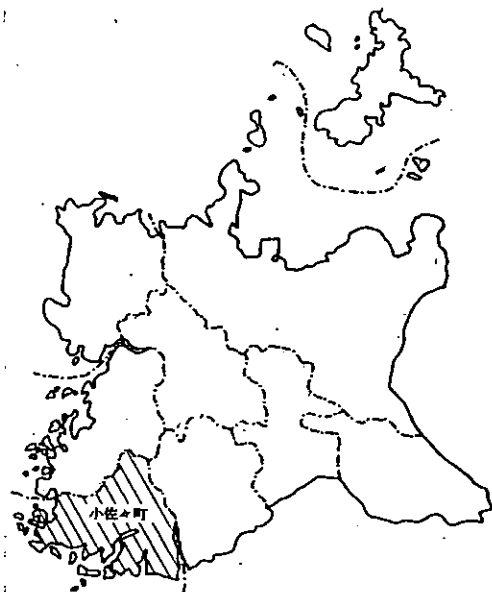
山岳部には、北の鹿町町と境する最高峰自暗ヶ原(標高366m)をはじめ、金比羅岳(347m)、大観山(374m)、そして中央に大野岳(335m)、低標高となるが海岸線に冷水岳(323m)、長崎山(146m)、高崎山(112m)、足毛島(174m)などがある。

調査対象の2級河川は、小佐々川水系、上矢岳川水系、竹田川水系、佐々川水系の4水系である。

表1.7 小佐々町プロフィール

項目	内 容				備 考	
	人 口 (人)			世帯数 (世帯)		人口、世帯数: 平成13年 長崎県移動人口調査による推計
人口 世帯数	総数	男	女	2,317		
	7,200	3,432	3,768			
面積	面積 (km ²)	東 経	北 緯	東西の最長 (km)	南北の最長 (km)	小佐々町役場資料
位置	29.92	129° 21′	33° 13′	8.0	6.8	
気象	気 温		年 降 水 量			気温、年降雨量: 気象庁資料「松浦」 アメダス近20ヶ年平均
	平均	16.2℃	2,007.7mm			

位置図



土地利用状況

- ・耕地 8.3%
- ・宅地 4.3%
- ・その他 87.4%

1.7 佐々町

佐々町は、石炭採掘の炭鉱の町から商業の町へと転換期を迎え、活力ある町に変貌をしつつある町で、中央を流れる県下最長の佐々川の下流部に位置している。

この佐々川の恵みを受け下流に広がる大新田や各地域では、基幹産業の一つである農業の生産性の向上などに取り組み、旧干拓地、新干拓地では有効利用の一つとして企業誘致が進められており、美しく豊かな佐々川と皿山窯業の深い歴史などとともに地域活性化が進められている町である。春の「白魚漁」、六月の「鮎釣り大会」、夏から秋にかけての「うなぎ塚漁」などは、まさに佐々川ならではの風物詩として広く知られている。

地勢的には、町の中央部をほぼ南北に貫流する佐々川と、これを囲む台地地形と台地間の谷と斜面で構成されている。周囲の山々は、およそ 300m～350m の標高で大差はないが、山地は佐々川以東でなだらかな台地状をなし、佐々川以西では東が急崖、西が傾斜面となっており、台地間の谷間は浸食により小崖が多く見受けられる。

山岳部の山々は、自暗ヶ原(標高 366m)を最高峰に、鷲尾岳(350m)、垂岳(357m)、大岳(296m)、城辻山(216m)などがある。

調査対象の2級河川は、佐々川水系、江迎川水系の2水系である。

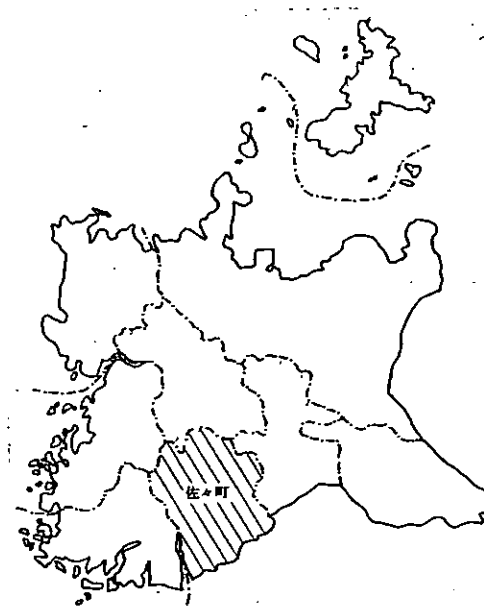
表1.8 佐々町プロフィール

項目	内 容			備 考	
	人 口 (人)			世 帯 数 (世帯)	
人口 世帯数	総数	男	女	人口、世帯数: 平成13年 長崎県移動人口調査による推計	
	13,445	6,209	7,236	4,519	
面積	面積 (km ²)	東 経	北 緯	東西の最長 (km)	南北の最長 (km)
位置	32.30	129° 39' 30"	33° 13' 30"	6.5	8.0
気象	気 温		年 降 水 量		気温、年降雨量: 気象庁資料「松浦」 アメダス近20ヶ年平均
	平均	16.2℃	2,007.7mm		

土地利用状況

- ・耕地 18.8%
- ・宅地 6.0%
- ・その他 75.2%

位置図



1.8 吉井町

吉井町は、清らかな佐々川の水と静かな山里に息づく史跡と自然、素朴な風情が漂う町で、昔から平戸八景の一つに数えられた御橋観音は町が誇る名勝である。五蔵岳のふところにいだかれた水と緑の町と表現され、海岸線の長さが全国第2位の県下にあつて、全く海岸線の無い3町のうちの一つであるが、北は松浦市、東は世知原町、西は佐々町、江迎町、南は佐世保市と接し県北交通の要衝にあたる町である。主産業は農業であるが、近年、地域活性化の原動力ともなっている御橋工業地域の製造業など商工業にも活気が見られる町である。

地勢的には、東西に短く南北に長い。中央に牧ノ岳が東西に連なり、南北それぞれ谷や丘陵が起伏している。町の中央部を佐々川が流れ、山岳部としては、北から松浦市と境する高法知岳（標高412m）、ほぼ中央の牧ノ岳（279m）、南に古来より信仰の地として尊ばれている五蔵岳（455m）、愛宕山（253m）と南北に山岳が並び、西に鷲尾岳（350m）と低平地は極めて少ない。清流佐々川も峡谷をなし河床岩盤の割れ目や窪んだ所にできる円筒状の穴、ポットホール（甌穴）群が多く、周辺には洞窟や玄武岩柱状摂理なども見られる。

調査対象の2級河川は、佐々川水系、江迎川水系の2水系である。

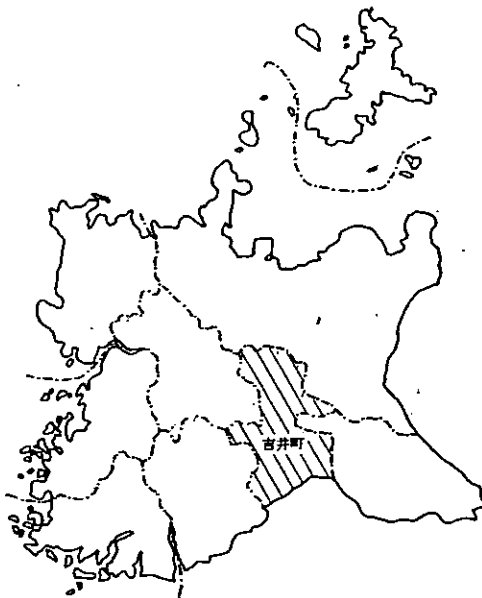
表1.9 吉井町プロフィール

項目	内 容				備 考	
	人 口 (人)			世帯数 (世帯)		
人口 世帯数	総数	男	女		2,090	人口、世帯数： 平成13年 長崎県移動人口調査による推計
	6,146	2,846	3,300			
面積	面積 (km ²)	東経	北緯	東西の最長 (km)	南北の最長 (km)	吉井町役場資料
位置	27.09	129° 41' 20"	33° 15' 57"	6.0	8.0	
気象	気温		年降水量			気温、年降水量： 気象庁資料「松浦」 アメダス近20ヶ年平均
	平均	16.2℃	2,007.7mm			

土地利用状況

- ・ 耕地 19.6%
- ・ 宅地 4.1%
- ・ その他 76.3%

位置図



1.9 世知原町

世知原町は、昭和45年の炭鉱閉山後の荒廃した町の復興事業として展開した「全町公園化宣言」において、住みやすく活力ある町づくりを推進し、町の特性を活かした「世知原茶」などの農産物の産地化を目指し農業振興を図るとともに、自然対話型の観光農業・体験農業の振興を支援し、新たな産業の誘致などを行っている地域性豊かな町である。

地勢的には、東端に県北最高峰の国見山（標高777m）を有し、県下最長流の佐々川がこの国見山を源として町の中央部を東西に横断して流れている。山岳部としてはほかに、小塚岳（623m）、板山（464m）などもあり佐々川最上流部として町全体の標高も高い。まさに山間に位置する山村型の町であり、町の中央部に全住戸の約半数が中心集落を形成している。隣町の吉井町と同様、県下で海岸線のない3町の一つである。

調査対象の2級河川は、佐々川水系のみである。

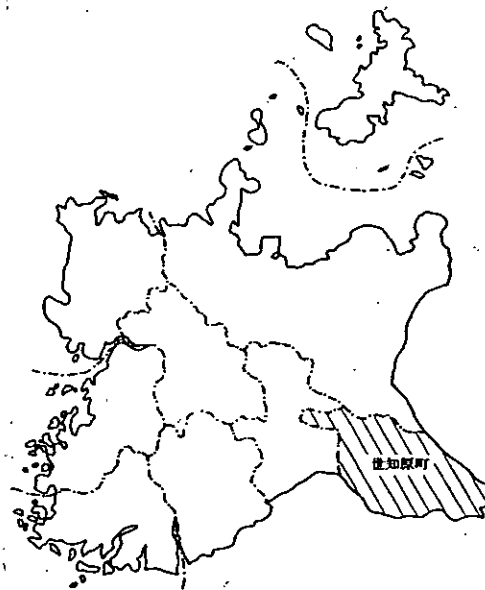
表1.10 世知原町プロフィール

項目	内 容				備 考	
	人 口 (人)			世帯数 (世帯)		
人口 世帯数	総数	男	女		人口、世帯数： 平成13年 長崎県移動人口調査による推計	
	4,228	1,951	2,277	1,406		
面積	面積 (km ²)	東経	北緯	東西の最長 (km)	南北の最長 (km)	世知原町役場資料
位置	30.02	129° 45′	33° 15′	11.0	5.0	
気象	気温		年降水量		気温、年降水量： 気象庁資料「松浦」 アメダス近20ヶ年平均	
	平均	16.2℃	2,007.7mm			

土地利用状況

- ・ 耕地 17.0%
- ・ 宅地 2.7%
- ・ その他 80.3%

位置図



第2章 水系の概要

北松地区の9市町には、表2.1に示したとおり18水系31河川が存在する。中でも佐々川水系は、北松地区における最大流域を持ち県下最長流である。続いては流域上流部が佐賀県伊万里市に位置する志佐川、江迎川、竜尾川の順であるが、そのほかは、地形的に大きな流域を持つ河川の形成はなく、流域面積、流路延長ともに小さい河川が多い。

特に、島のほとんどが台地状の地形をなしている鷹島町に至っては、流域および流路規模はもとより急勾配の極小規模の河川で、平坦部のない特徴的な状況を呈している。また、いずれの水系においても河川の分水嶺に規則的な偏りはなく、湾入り部へ流出する形態で河川が存在している。

田平町の久吹川には下流部に総貯水容量97万 m^3 を有する久吹ダムを擁し、鷹島町には平成14年9月、日比湾に総貯水容量53.9万 m^3 を有する海中ダムが完成した。また、鹿町町の樋口川には総貯水容量26.9万 m^3 の樋口ダムが存在する。

現在、松浦市の志佐川右支川笛吹川には総貯水容量201万 m^3 の笛吹ダムが、さらに、小佐々町の小佐々川左支川つづら川には総貯水容量36.5万 m^3 のつづらダムが建設中であり、笛吹ダムについては本体打設工事前の基礎岩盤掘削中であるが、つづらダムについては平成15年度には試験湛水が始まる予定となっている。

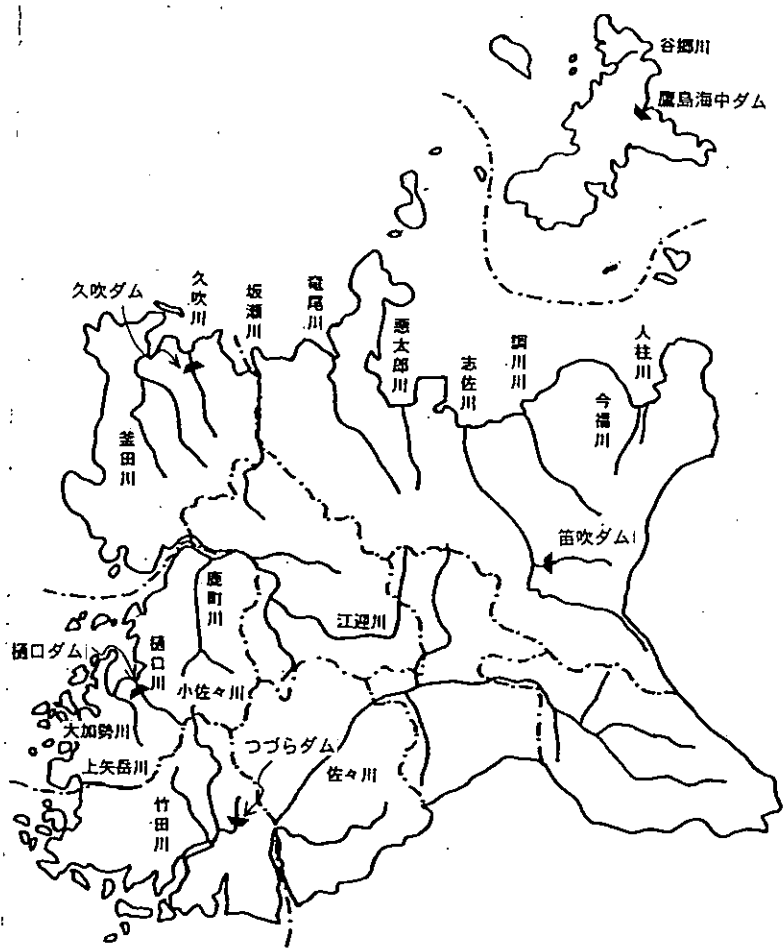


図2.1 二級水系位置図

表 2.1 河川表 (二級河川)

水系名	河川名	延長 (m)	流域面積 (km ²)	所在地
坂瀬川	坂瀬川 (さかせがわ)	6,262	8.00	松浦市、田平町、江迎町
竜尾川	竜尾川 (たつおがわ)	4,568	17.37	松浦市、江迎町
悪太郎川	悪太郎川 (あくたろうがわ)	2,741	1.72	松浦市
志佐川	志佐川 (しさがわ)	10,925	48.10	松浦市、佐賀県伊万里市
	ホキ川 (ほきがわ)	94	(1.34)	松浦市
	笛吹川 (ふえふきがわ)	1,280	(3.10)	松浦市
調川川	調川川 (つきのかわがわ)	3,609	7.26	松浦市
今福川	今福川 (いまふくがわ)	2,612	6.90	松浦市
人柱川	人柱川 (ひとばしらがわ)	1,109	3.40	松浦市
谷郷川	谷郷川 (たにごうがわ)	290	0.64	鷹島町
佐々川	佐々川 (さざがわ)	21,862	85.98	佐々町、吉井町、世知原町 江迎町
	北川内川 (きたごうちがわ)	2,352	(5.30)	世知原町
	路木場川 (みちこぼがわ)	2,429	(2.80)	世知原町
	鍋田川 (なべたがわ)	1,523	(2.00)	世知原町
	福井川 (ふくいがわ)	5,799	(9.26)	吉井町、江迎町
	高峰川 (たかみねがわ)	2,814	(5.60)	吉井町、佐々町
	木場川 (こぼがわ)	3,101	(6.60)	佐々町
小佐々川	小佐々川 (こさざがわ)	4,087	6.45	小佐々町、鹿町町
	つづら川 (つづらがわ)	1,203	(1.89)	小佐々町
竹田川	竹田川 (たけだがわ)	2,269	3.70	小佐々町
上矢岳川	上矢岳川 (かみやだけがわ)	1,517	2.00	小佐々町、鹿町町
樋口川	樋口川 (ひぐちがわ)	1,919	1.60	鹿町町
大加勢川	大加勢川 (おおかせがわ)	1,175	3.80	鹿町町
鹿町川	鹿町川 (しかまちがわ)	4,856	8.93	鹿町町
	杉谷川 (すぎたにがわ)	1,206	(2.50)	鹿町町
江迎川	江迎川 (えむかえがわ)	9,697	31.48	江迎町 鹿町町、佐々町、吉井町
	嘉例川 (かれいがわ)	2,612	(2.57)	江迎町
	山の田川 (やまのたがわ)	3,143	(8.68)	江迎町、鹿町町
釜田川	釜田川 (かまたがわ)	4,448	11.74	田平町
	里川 (さとがわ)	2,973	(4.65)	田平町
久吹川	久吹川 (くぶきがわ)	2,721	3.76	田平町
18水系	31河川			長崎県資料より

()は支川だけの流域面積を表す。

2.1 松浦市の水系

北松地区の2級河川18水系のうち松浦市に位置するのは、坂瀬川(8.00km²)、竜尾川(17.37km²)、悪太郎川(1.72km²)、志佐川(48.10km²)、調川川(7.26km²)、今福川(6.90km²)、人柱川(3.40km²)の7水系である。

これら7水系のうち坂瀬川を除いた6水系のほとんどが松浦市にあたる流域であるが、坂瀬川については隣町である西側の田平町、南側の江迎町と流域を分け、水系全体の約20%のみが松浦市にあたる。また、竜尾川、志佐川についても最上流部においてそれぞれ江迎町、世知原町などの隣町と流域を分けているが、隣町にあたる流域分は5%にも満たない。

7水系のうち、上流の左支川ホキ川、中流の右支川笛吹川を擁する志佐川は、北松地区最大水系の佐々川に次ぐ流域規模であり、笛吹川では現在多目的ダムとして笛吹ダムの工事が急ピッチで進められている。志佐川流域の上流部は、県下で唯一佐賀県と流域を分ける河川であるが、至る所で魚釣りや夏には水遊びなど親水性の高い河川として地域に親しまれ、下流中程の右支流には高さ十数メートルに及ぶ“落合の滝”もある。

多くの用途に使われている志佐川の水利用であるが、下流海岸線に位置する松浦火力発電所でも工業用水としての大規模な利用が見られる。

今福川においては、近年沿川において農地整備や宅地開発などの土地造成が進んでいるが、河川でも下流部で地域住民の親水性を高めるような河川整備工事が実施された。

坂瀬川を除いて、いずれの河川も下流部一帯に主な集落が形成されており、うち志佐川は松浦市の市街地を流れ、隣河川の悪太郎川下流部右岸一帯は松浦火力発電所である。

各河川とも下流の一部を除いて谷地形の河川形態であるが、沿川での水利用はもっぱら堰などによるものが多い。

最も東に位置する人柱川は、その水系名の由来となっている“ひとばしら”伝説があり、地域の民話にもなっている。

2.2 田平町の水系

田平町の2級水系は、町で最も大きな釜田川水系(11.74km²)、そして久吹川水系(3.76km²)、坂瀬川水系(8.00km²)の3水系があるが、いずれも田平町の北部海岸に流出する形態の河川で西海岸への流出水系はない。このうち、坂瀬川は東側の松浦市、南側の江迎町とその流域を分け、全体の約20%が田平町に位置する。

釜田川は、右支川里川とともに田平町の丘陵一帯を流域とし、最下流において数段の滝を擁して玄界灘に流出する。久吹川は、その下流部の海岸線が望める位置に農業用ダムである久吹ダムが建設され周辺一帯の水利用に貢献している。坂瀬川は上流から河口まで、ほぼ谷地形の形態で自然河川を呈している川であり、流域内には開発も見られず水田地帯が広がっている。

いずれも田平町の中心的市街地は入っておらず、小さな集落が点在する状況に

ある。

2.3 鷹島町の水系

鷹島町には島しょ部ということもあって、大きな流域を持つ河川はない。唯一の2級水系である谷郷川水系(0.64km²)は、流域規模としては北松地区で最小であり、流路延長も290mで下流部の川幅は5mにも満たない小河川である。

2.4 江迎町の水系

江迎町の2級水系は、町の中心を流れる江迎川水系(31.48km²)及び坂瀬川水系(8.00km²)、そしてわずかに関係する竜尾川水系(17.37km²)、佐々川水系(85.98km²)の4水系である。このうち、坂瀬川は北側の松浦市、田平町とその流域を分け、全体の約60%が江迎町に位置する。また、右支川嘉例川、左支川山の田川を擁し、市街地やその集落など町のほとんどを占める江迎川であるが、流域の端々が、わずかながら西側、南側、東側のそれぞれ鹿町町、佐々町、吉井町の3町に位置する流域となっている。

江迎川には、最上流部に周辺が公園化されている美しい“潜竜ヶ滝”があり、左支川の山の田川上流では鬼の岩屋を思わせる“高岩の奇岩”が見られる。

また、下流の右支川嘉例川では、5百年前の昔話として伝えられている“水かけ地蔵”まつりが夏に催され、有名な“千灯籠まつり”での見どころの一つとなっており、これら佳景や町のイベントのほか、水利的な面も含めて関連の深い江迎川水系である。坂瀬川は上流から松浦市、田平町に位置する下流まで、ほぼ谷地形の形態で自然河川を呈している川であるが、流域内の開発もあまり見受けられず、江迎町に位置する比較的広がった上流一帯は水田地帯となっている。

竜尾川流域は町の北部に、佐々川流域は東南部にほんのわずかに位置する流域である。

2.5 鹿町町の水系

鹿町町の2級水系は、鹿町川水系(8.93km²)、樋口川水系(1.60km²)、大加瀬川水系(3.80km²)、上矢岳川水系(2.00km²)の4水系である。最も南側に位置する上矢岳川は、隣町小佐々町と流域を2分し、約40%が鹿町町に位置する。

上流に右支川杉谷川を擁し、流域規模が鹿町町で最も大きな鹿町川の河口地点は、隣町の江迎町に位置する江迎川と同じ江迎湾である。4水系のうち鹿町川は、比較的沿川の土地に恵まれ水田地帯が多い。最も小さな流域規模である樋口川の下流部には、近年小規模生活ダムとしての樋口ダムが完成し、町の生活用水の確保に貢献している。

鹿町川を除く3河川は、いずれの流域も下流部にわずかな集落が見られる状況であるが、急峻な勾配の谷地形で流域規模は極めて小さく、流路も短い長崎県特有の河川形態を持った川である。

2.6 小佐々町の水系

小佐々町の2級水系は、小佐々川水系(6.45km²)、上矢岳川水系(2.00km²)、竹田川水系(3.70km²)、そしてわずかに位置する佐々川水系(85.98km²)の4水系である。上矢岳川は北側の鹿町町と流域が分かれており、その約60%が小佐々町に位置する。佐々川は、その流域が北松地区で最大規模、県下最長の川であるが、小佐々町に位置するのは、工業団地となっている最下流部の右岸一帯のみである。

最も大きな流域を持つ小佐々川の下流部で合流する左支川つづら川では、現在、小規模生活ダムとしてのつづらダムが建設中であり、近い将来、町的生活用水を確保することとなる。

次に規模の大きな竹田川の流域内には、集落は点在するのみで河川沿川のわずかな土地は水田地帯となっている。

2.7 佐々町の水系

佐々町の2級水系は、佐々川水系(85.98km²)と江迎川水系(31.48km²)の一部である。江迎川は左支川山の田川上流域の一部であり、町のほとんどは北松地区最大流域規模の佐々川下流域にすっぽり入った状態にある。

佐々町のほぼ中央を本川佐々川が流れ、下流では左支川木場川が合流する。県下最長の佐々川の下流域にあたることもあって比較的低平地も多く、沿川には市街地や水田地帯が広がり、川からの恩恵は計り知れない。河川からの水が生活用水など様々な用途に利用されている中で、佐世保市に位置する相浦火力発電所でも佐々町の取水地点より工業用水として利用されている。この川は清流としても知られ、珍しい白魚をはじめとする多くの魚類が生息し、生活の基盤であると同時に憩いの場としての貴重な財産となっている川である。

2.8 吉井町の水系

吉井町の2級水系も西側の佐々町と同様、佐々川水系(85.98km²)と江迎川水系(31.48km²)の一部である。江迎川は本川最上流の一部であり、町のほとんどは佐々川の中流域にすっぽり入った状態にある。この佐々川中流域には左支川高峰川、右支川福井川があり、町のほぼ中央を流れる佐々川本川との3河川の沿川に、市街地や集落、水田地帯などの耕作地が広がる形態で、これに河川からの水が利用される状況となっている。この中流域での河床は、その多くが岩盤で割れ目や窪んだ所に見られるポットホールを見学することができる公園もあり、親水性豊かな河川となっている。

2.9 世知原町の水系

世知原町の2級水系は、佐々川水系(85.98km²)のみである。左支川鍋田川、右支川路木場川、北川内川を擁する佐々川上流域が世知原町である。いずれの川も最上流部ということもあって急峻な谷地形であり、そのほんのわずかな沿川に市街地や集落、水田地帯が存在している。清流で知られる佐々川の上流部という

こともあり、生活用水や農業用水などに利用されている水は清く、河川公園や河川プールなどとしても利用されている川である。

第3章 地形及び地質

3.1 地形概要

北松地区は、長崎県北部北松浦半島に位置し、地形は概して山地及び台地からなる山間地域である。

東は国見岳(495.6m)をはじめとする国見山系を、南は国見山系から分かれて西に延びた石盛山系を望み、西と北は海に面し、北の沖合い約5kmに鷹島が位置する。

県北山地は、山頂部が玄武岩台地であり、山腹部は第三紀層の小起伏山地からなる構造の明瞭な山地で、その境界付近には湧水があり、これを頭部とする地すべりの発生しやすい山地である(北松型地すべり)。

山頂部が平坦な台地になっている特徴は、国見岳をはじめとする国見山系で顕著に見られる。これは、第三紀層の上に噴出してこれを覆った古期玄武岩の溶岩台地で、その後長い間にわたる侵食に抗して残った所である。これらは、高位(比高200以上)の岩石台地であり、北部の田平海岸では、中位(比高100~200m)、低位(比高100m未満)の岩石台地が分布している。

長崎県全域の特徴として、当該地域も沈降性の山地で、これを刻む河谷は短小かつ急傾斜で、沖積層の発達は未熟であり河谷内には礫の堆積が多く、広大な平野を欠くことを地形的特徴の一つとしている。

本地域の北側及び西側海岸は、複雑な入り江をなしている典型的なリアス式海岸となっている。数千万年前の北松地方は全域浅い海というより、一面の泥海で覆われていた。その後、5千万年~百万年という期間に陸地化したり、また沈降して浅海になったり、隆起して陸地化したりを繰り返して百万年前ころから(第四紀)浅海(半淡水湖)になり、準平原化の地盤になった。

鷹島は北松浦半島と同様に、山頂部が平坦であり、西部玄海灘の海面にわずかばかり傾き、流動性に富む玄武岩質溶岩が玄界灘の方に流れ下った大火山の裾野であったことが考えられる。

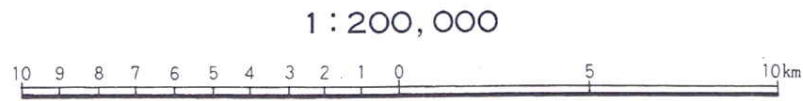
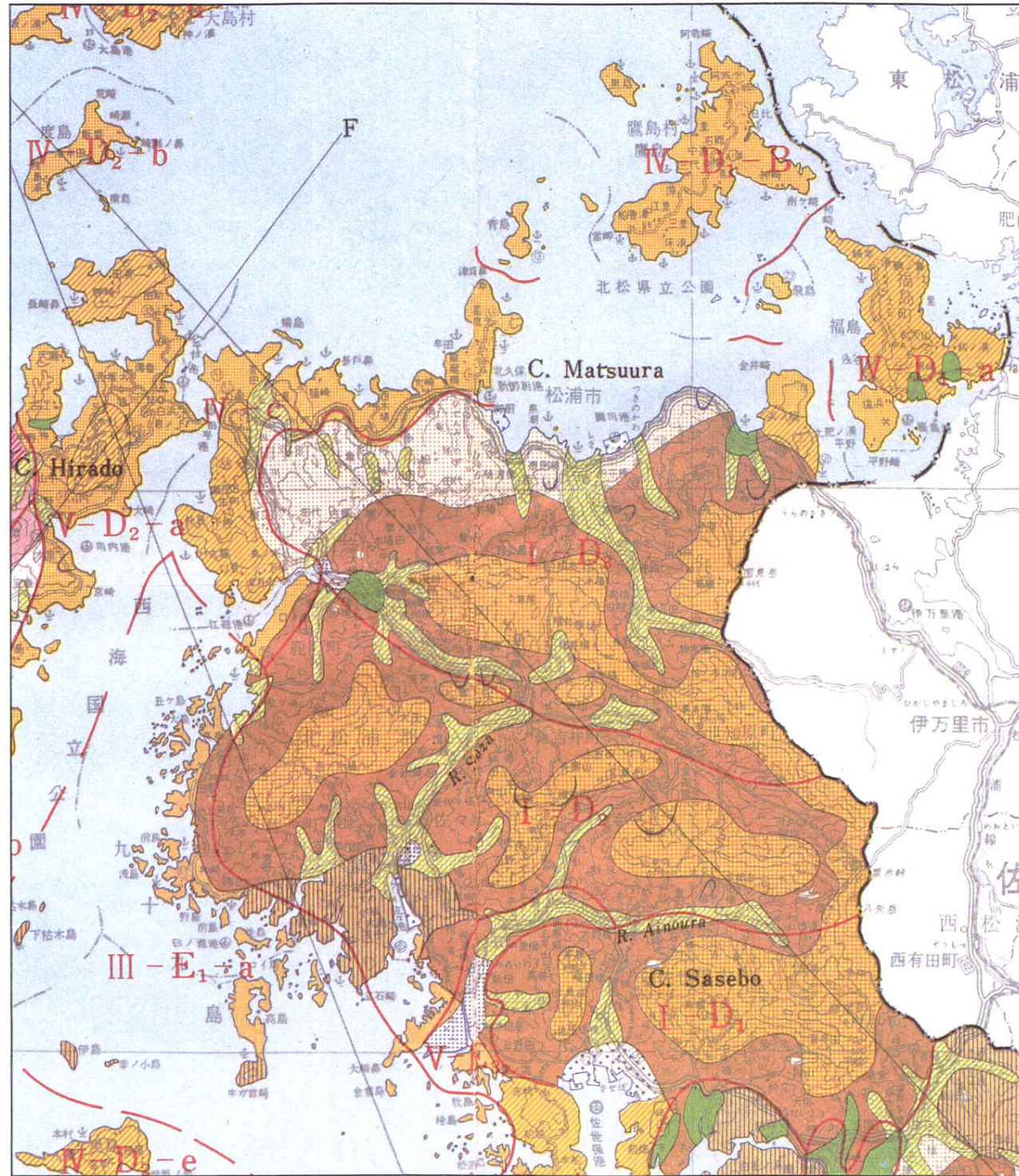


図 3.1 北松地域の地形分類図

凡 例

- 山地**
- 中起伏山地 起伏量400~500mの山地で、長崎半島の東北部、西彼半島の中央部、対馬の南部・下松山地および五島列島の中通島東北部に分布する。
 - 小起伏山地 起伏量200~400mの山地で、上記陸山地周辺部のほかに、対馬の北部・上松山地、五島列島各島の南西部および北松山地の高位台地周辺部に分布する。
 - 山麓地 山麓にある起伏量200m以下の緩傾斜面で、西彼山地周辺部にみられる。
- 火山地**
- 大起伏火山地 起伏量600m以上の火山地で雲仙岳、多良岳の山頂部がこれに該当する。
 - 中起伏火山地 起伏量400~500mの火山地で、上記火山地のまわりおよび長崎半島の山頂部や平戸島の安曇岳に分布する。
 - 小起伏火山地 起伏量200~400mの火山地で、雲仙・多良両火山の周辺部、長崎半島の火山地がこれに該当する。
 - 火山麓地 (I) 起伏量100~200mの火山周辺の緩傾斜面で、雲仙・多良両火山地および平戸火山の山麓がこれに該当する。
 - 火山麓地 (II) 起伏量100m以下の火山山麓緩傾斜面で、上記山麓地 (I) のまわりに分布し、扇状地の形態から段丘地形へ移行している。
- 丘陵地**
- 大起伏丘陵地 起伏量100~200mの丘陵地で、西彼山地の東岸・長崎半島の西岸・諫早西部・針尾岳・九十九島の丘陵地がこれに該当し、五島では各島の周辺部および島嶼がこれに該当する。
 - 小起伏丘陵地 起伏量100m以下の丘陵地で、上記大起伏丘陵地に隣接して分布する。
- 台地**
- 岩石台地 (上位) 比高200m以上の岩石からなる台地で、北松山地の台地群および島原半島南部の台地がこれに該当する。
 - 岩石台地 (中位) 比高100~200mの岩石からなる台地で、佐世保周辺・島原半島南部・老成の中央部や生月島の五支岩からなる台地がこれに該当する。
 - 岩石台地 (下位) 比高100m未満の岩石からなる台地で、上記岩石台地に隣接して分布するほか伊万里湾内に分布する島嶼群や五島列島の火山地の基底部にみられ、対馬では北端や中央部の東岸に分布する。
- 低地**
- 扇状地性低地 扇状地の形態の明確なものは大村扇状地だけで、他は砂礫堆積の低位な扇状地や狭小な扇状地がこれに該当する。
 - 三角洲性低地 扇状地沖積平野で、河川の下部部に極めて小規模ながら数多く分布している。
 - 自然堆積 (砂州) 海岸砂州で島原半島東部海岸および四半島南部や長崎半島の隠岐島をつなぐトンボロがこれに該当する。
 - 干拓地 諫早湾沿岸の干拓地が最も大きく、その他は小規模なものが多岐半島や老成などにみられる。
 - 埋立地 長崎・佐世保両市の海岸部および大島・松ノ島に多い。前者は工業用地や港湾用地で後者はボタの戻土利用による埋立地である。特に管埋地は埋立地による人工的な埋立地である。
 - 付加記号 地すべり地

地形地域区分

山	A	西彼山地		
	B	野母山地	B ₁ 八郎岳山地 B ₂ 二ノ岳山地	
	C	東彼山地		
地	D	北松山地	D ₁ 鳥帽子山地 D ₂ 石盛山地 D ₃ 高法知山地	
	E	離島山地	E ₁ 五島山地 E ₂ 対馬山地	E ₁ -a 上五島山地 E ₁ -b 中五島山地 E ₁ -c 下五島山地 E ₁ -a 上上県山地 E ₁ -b 下上県山地
火	A	長崎火山地	A ₁ 岩屋火山地 A ₂ 金比羅火山地 A ₃ 琴尾火山地 A ₄ 行仙火山地 A ₅ 運羅石火山地	
	B	雲仙火山地	B ₁ 雲仙火山地 B ₂ 雲仙	
	C	多良火山地	C ₁ 郡岳火山地 C ₂ 五家原火山地 C ₃ 東麓火山地	
山	D	虚空蔵火山地		
	E	離島火山地	E ₁ 平戸諸島火山地 E ₂ 下五島火山地	E ₁ -a 平戸島西洋火山地 E ₁ -b 平戸島東洋火山地 E ₁ -c 平久火山地 E ₁ -d 小値賀火山地 E ₂ -a 鬼岳火山地 E ₂ -b 富江火山地 E ₂ -c 京ノ岳火山地 E ₂ -d 岐宿火山地
丘	A	諫早丘陵地	A ₁ 日岳丘陵地 A ₂ 貝津丘陵地	
	B	西彼丘陵地	B ₁ 崎岳丘陵地 B ₂ 尾戸丘陵地	
	C	野母丘陵地		
	D	東彼丘陵地	D ₁ 早岐丘陵地 D ₂ 波佐見丘陵地	
地	E	離島丘陵地	E ₁ 外海丘陵地 (十の)	E ₁ -a 九十九島丘陵地 E ₁ -b 嶺ノ浦丘陵地 E ₁ -c 松島丘陵地 E ₁ -d 伊王島丘陵地
			E ₂ 五島丘陵地	E ₂ -a 上五島丘陵地 E ₂ -b 中五島丘陵地 E ₂ -c 下五島丘陵地
			E ₃ 対馬丘陵地 E ₄ 男女群島丘陵地	E ₃ -a 上県丘陵地 E ₃ -b 洗茅湾周辺丘陵地
台	A	佐世保湾周辺台地		
	B	南島原台地	B ₁ 南串山台地 B ₂ 南有馬台地	
	C	田平台地		
地	D	離島台地群	D ₁ 伊万里湾内台地 D ₂ 平戸台地	D ₁ -a 福島台地 D ₁ -b 離島台地 D ₂ -a 平戸島北部台地 D ₂ -d 度島台地 D ₂ -c 生月台地 D ₂ -e 大黒島台地
			D ₃ 外海台地 D ₄ 老成台地 D ₅ 対馬北端台地	
平	A	諫早平野		
	B	大村平野		
野	C	長崎低地	C ₁ 浦上低地 C ₂ 時津低地	
	D	島原低地	D ₁ 国見低地 D ₂ 沖田磯低地 D ₃ 川有家低地	
野	E	佐世保低地	E ₁ 川揚低地 E ₂ 早岐低地 E ₃ 相浦低地	
	F	離島低地	F ₁ 紐巻低地 F ₂ 河内低地 F ₃ 山内低地	

3.2 地質概要

北松地域の地質は、表 3.1、図 3.2 に示すとおり、第三紀層、新第三紀火山岩類及び第四紀層からなっている。

- 1) 第三紀層 (堆積岩類)
- 2) 新第三紀火山岩類 (主として玄武岩類)
- 3) 第四紀層 (未固結堆積物)

九州の西北部にある北松浦半島は、海岸線の多様複雑さと、大小無数の島々、幾多の港湾を抱えていることは我が国特有である。火山岩の噴出の複雑さが、地形や地質を一層複雑なものにしている。九州西部の基盤をなす古第三紀より、下部洪積世にわたって数回にわたり、玄武岩が流出したものである。玄武岩溶岩は地表を広く溢流し、北松浦半島の全土を覆った。その後、度重なる侵食作用によって山頂部や山脚部の高い所などに、現在見られるような姿をとどめているのである。北松浦半島の特徴は、山頂部が古期玄武岩流に覆われて、峻厳な高山がなく、台地状が多く、また地質構造の一つの特徴は断層が多いことである。

有名な佐々川断層、小佐々、目暗ヶ原断層など大小数十の断層がある。このため、この地方の地形と地質構造を複雑なものにしている。

佐世保市周辺より北部の北松地域には、厚い塊状砂岩層よりなる佐世保層群が分布し、石炭・砂質頁岩・泥岩・凝灰岩などを挟在する。この地域はかつては採炭地として栄えた所である。また、北松型地すべりの多発地帯でもあり、地すべり現象の地質的素因の一つには、この佐世保層群の風化、浸食現象があげられる。

佐世保層群の上位に重なる野島層群と深月層は、主として砂岩・泥岩の互層よりなり、西海国立公園の九十九島において独特の海岸景観をつくっている。

また、当地域には玄武岩類が広く分布している。第三紀層を侵食した準平原上に松浦玄武岩とよばれる台地性玄武岩溶岩が発達し、本邦では希に見る大規模な溶岩台地を形成している。松浦玄武岩の厚さは、厚いところで 300m にも達する。これは、20~30m の溶岩流が累重したもので、各溶岩毎に見事な柱状節理が発達することが多い。

表 3.1 長崎県地質系統表

北松地域

地質時代 (100万年)		島原炭田 雲仙火山	高島炭田 野島半島	佐世保炭田 崎戸、松島炭田 西彼杵半島		五島列島	老 岐	対 馬		
新 四 紀	完新世 (沖積) Q.01	新築 1791 A.D. 大江層 3.400 ± 30.000 R.P.				噴石丘 (鬼岳・只持山 鏡鏡ノ島・小鎮 賀島・山内層)	噴石丘 (岳ノ辻、 津ノ上山)			
	更新世 (洪積世)	大正層 1.30.400 ± 30.000 R.P.			出島貝層 有明粘土層 大村層状地層	↑	↑			
		雲仙火山岩類 (山陰系火山活動)			下釜貝層 井礎、尾岳 火山岩					
		小浜層礫石層 新期玄武岩類		新期玄武岩類	鉢巻山玄武岩					
		南島原火山岩類		平戸火山岩類	長崎、多良、有明 火山岩類 (豊肥火山活動) (茂木層)					
	2.5	口之津層群								
	鮮新世 7	早崎玄武岩	松浦玄武岩	8m. y.	福江島玄武岩類	芦辺層群 玄武岩類	海老島層			
	生 第 三 紀	中新世		長門群	八ノ久保砂礫層 平戸層群	面島礫岩 岩松石英安山岩 長与礫岩	中通島火砕岩 福江層群凝灰岩	湯野本層 老岐層群	内山花こう岩 (2m. y.)	
					長門群	川平閃緑岩	五島花こう岩	五島層群		↓ (貫入熱変成)
						西浦上更卓朽安山岩		?	?	↑
					佐世保層群					
					相ノ浦層群					
					西彼杵層群 (杵島層群)					
					長与層群					
					松島層群					
					伊王島層群 上部伊王島層 下部伊王島層 津ノ島層					
					高島層群	寺島層群	鏡早層群			
古 第 三 紀	始新世	坂瀬川層 (向小屋・山口)	赤崎層群				本 層	対州層群		
	54 晩新世 65		三ツ瀬層				?	↓		
	中生代	白亜紀								
		136 ジュラ紀		花こう岩 88m. y. (津島・茂木・高帆山)		(熱変成)	相ノ島 熱変成岩 江ノ島層 相ノ島層			
		190 三疊紀								
		225 二疊紀								
		280 石炭紀								
		345 デボン紀								
		395 シルリア紀								
		430 オルドビス紀								
500 カンブリア紀										
570 先カンブリア代										
4600										

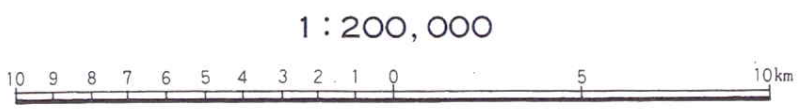
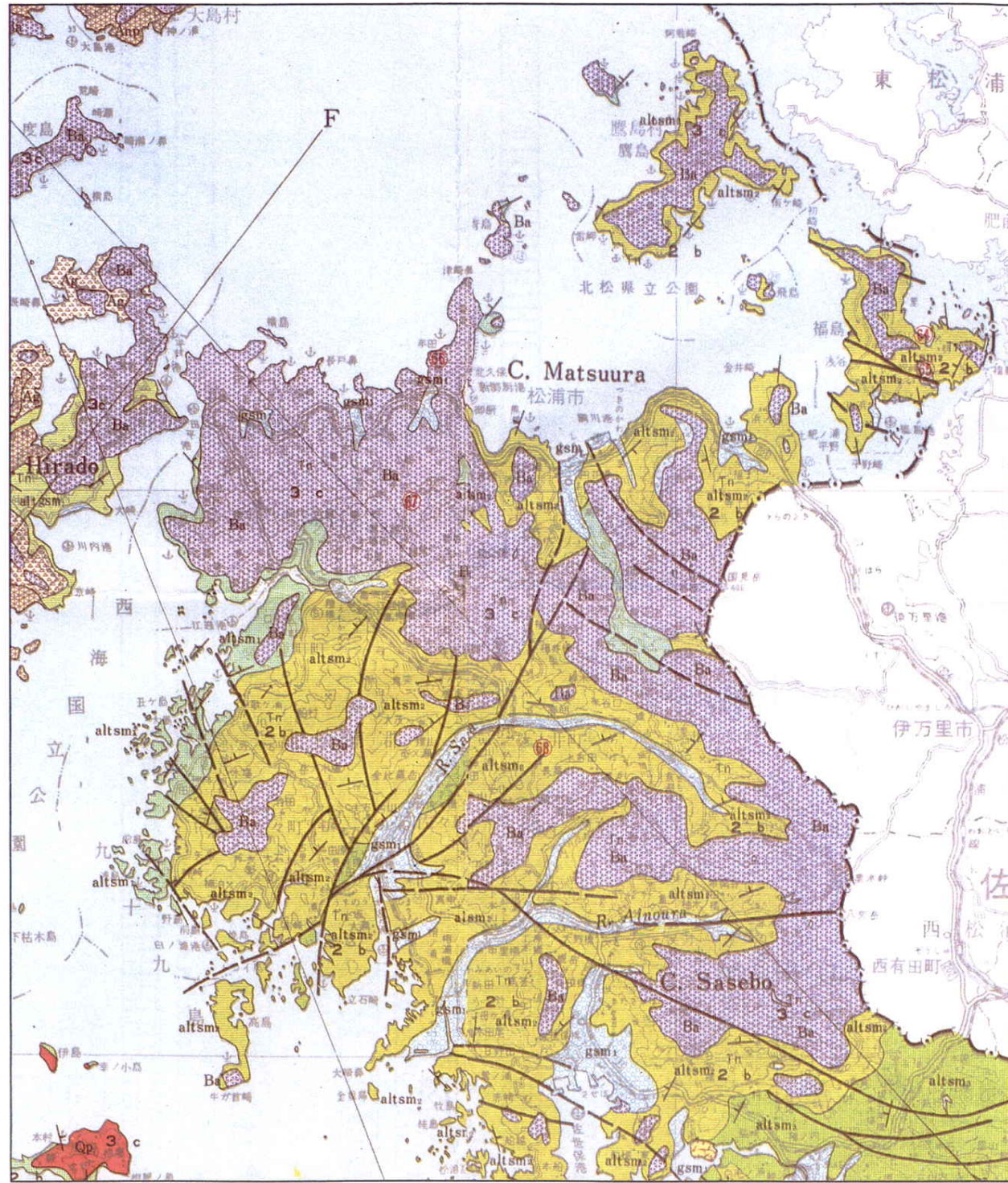


図 3.2 北松地域の地質分類図

凡 例

未固堆積物	砂 (s)	海岸沿いの砂浜と海岸砂丘を構成する。巻貝等の間隙系。平戸島の千里ヶ浜、宇久島の大浜、福江島の白貝ヶ浜などによく発達する。野母時では砂礫がつくられる。	沖積
	礫・砂・粘土 (I) (gsm)	いわゆる沖積層で河口や海岸平野に分布する。該層の本明川下流域によく発達し、一部は干拓地をつくる。埋立地もこれに含める。	洪積
	礫・砂・粘土 (II) (gsm)	扇状地や段丘を構成する堆積物である。扇状地は大村市宮ノ原に最もよく発達するほか、雲仙火山の山麓部にも見られる。段丘堆積物の発達はきわめて断片的である。	統
	砂 層 物 (cl)	島原市山原層物をつくる安山岩の砂層物である。	統
半固結	砂・礫・砂 泥 (aligsm)	半固結の砂礫と、固結した軟質の砂泥・泥岩よりなり、凝灰岩・凝灰角礫岩をとも泥岩の互層をなす。巻貝層群、平戸層、ロノ津層群を構成する。	洪積
固結	砂泥・泥岩 (I) (alms)	佐世保灰田の九十九島地域の野島層群と深月層により代表される堆積物であり、時の互層に凝灰岩をともなす。泥岩中に淡水性化石を含む。五島層群をこれに含める。	鮮新
堆積物	砂泥・泥岩 (II) (alms)	佐世保灰田に広く分布する佐世保層群を構成し、主に厚い砂泥よりなり、泥岩・砂質頁岩・石灰岩・凝灰岩をともなす。	中新
	頁 岩 (ms)	対馬の対州層群は約1,000mの厚さの頁岩よりなり、時に砂質の部分や、砂泥と互層をなす場合もある。	漸新
	砂 泥 および 頁岩 (as)	対州層群に存在する砂泥の厚い部分や砂が互層の部分とよく表現したもので、砂が互層をなす。	新
	砂 泥・泥岩 (alms)	対馬の対州層群は約1,000mの厚さの頁岩よりなり、時に砂質の部分や、砂泥と互層をなす場合もある。	統
	礫 岩・砂 泥 (aligsm)	高島灰田の赤崎・高島・沖ノ島・伊王島層下部に代表される地層を含み、一般に固結度が高く、頁岩の石灰岩を挟む。赤崎層群には紫褐色頁岩が発達する。	統
火 山 性 岩 石	流紋岩質 凝灰岩 (tr)	流紋噴出をもつ白色の火山岩であり、時に黒曜石・真珠岩をともなす。長崎市北部・佐世保市南部・巻貝・対馬に局所的に分布する。	沖積
	角閃石安山岩 (Anb)	肉眼的な大型の角閃石の結晶をもつ安山岩で黒雲母をともなす。いわゆる山崎系火山活動によって形成された砂岩円頂山をつくり、雲仙火山で代表される。	洪積
	火山 砂 層 物 (ps)	雲仙火山の基底をなす火山砂層物で、角閃石安山岩の大礫を含み半固結である。	統
	輝石安山岩 (Anp)	比較的粗粒な安山岩で、板状輝石の発達する場合が多く、巻貝火山活動の岩である。奥平部の大村・森山・小江原安山岩がこれに当たる。	鮮新
	凝灰角礫岩 (An)	雲仙火山活動の輝石安山岩の噴出に先立って形成された火山砂層物であり、いわゆる集塊岩地形をつくる。	中新
	凝結 凝灰岩 (Wc)	福江凝結凝灰岩や、奥平凝結凝灰岩により代表されるもので、甚だ堅硬である。五島列島の他の安山岩質凝灰岩ともこれに含める。	統
	実 質 安 山 岩 (Ps)	主として角閃石安山岩、岩や火山角礫岩を白岩とするプロピロライトであり、長崎市の北部や平戸島中部に分布する。	中

玄武岩 (Ba)	佐世保市・北松灘部一帯に広く分布し、典型的な熔岩台地をつくる。また五島列島の小島島・福江島と巻貝にも広く分布する。	統
玄武岩質砂層物および集塊岩 (Bsp)	台地性玄武岩の上に沖積世の噴出にかかるとされる噴石丘があり、火山礫を含むスコリアよりなる。また玄武岩の熔岩流の間にも玄武岩質砂層物を挟む。	統
有史 熔 岩 (Hh)	雲仙火山の有史時代の角閃石安山岩熔岩とよく区別したもので古地(1657年熔岩)と新地(1792年熔岩)とがある。	現世
花崗岩質 凝灰岩 (Gr)	第三紀花崗岩は対馬・下島の内山盆地、五島福江島の山内盆地、久賀島などに分布する。中生代花崗岩として西彼半島、野母半島に小分布がある。	中
石英 斑 岩 斜 長 斑 岩 閃 綠 岩 (Gp)	対馬において岩床状に対州層群に貫入し、白岳連山を構成する。長崎の川平閃緑岩や高島の閃緑岩もこれに含む。	新
斑 れ い 岩 (Gp)	野母半島南部の西岸に於て分布し、実質が著しく、石英脈や方解石脈が発達する。延島の斑れい岩や中道島有川町丹那山のノールイトもこれに含む。	中生
蛇 紋 岩 (Sp)	西彼半島・野母半島の結晶片岩類に貫入したもので、周縁部には滑石帯、陽起石帯、緑泥石帯などが生成されている。	古生
ホルンフェルス (Hr)	相ノ島変成岩は高度に熱変成を受けてホルンフェルス化した岩石で重質紅柱石を含む。対馬下島の花崗岩のまわりの対州層群はホルンフェルス化している。	中生
緑 色 片 岩 (Gs)	西彼半島・野母半島に分布する西彼片岩類を構成する。緑色片岩は火山岩質起源で緑泥石、輝石、曹長石を含み、主として野母半島に発達する。黒色片岩は泥質起源で主として石屋、白雲母、石英を含み、分布は広い。	古
黒 色 片 岩 (Bs)		生

付 加 記 号

X	鉱 山 ・ 炭 鉱
/	採 石 場
e	温 泉
C	火 口
Y	地層の走向および傾斜
Y	片理面の走向および傾斜
Y	背 斜
Y	向 斜
◎	柱状図位置(井戸の位置)
P	古 生 代
M	中 生 代
Tr	古 第 三 紀
Tn	新 第 三 紀
D	洪 積 世
A	沖 積 世
1	軟 (弾性波伝播速度1.5km/sec未満)
2	中 (弾性波伝播速度1.5~3.0km/sec未満)
3	硬 (弾性波伝播速度3.0km/sec以上)
a	軟 (耐圧強度100kg/cm ² 未満)
b	中 (耐圧強度100~400kg/cm ² 未満)
c	硬 (耐圧強度400kg/cm ² 以上)

第4章 社会環境

4.1 人口及び世帯数

北松地区における1市8町の人口及び世帯数に関連する推移を表4.1、表4.2、図4.1、図4.2に示す。

昭和30年を100とした場合の人口動向指数を見ると、昭和35年から昭和45年にかけて急激な減少傾向を示している。

これは、北松浦半島が旧産炭地であったため、昭和36年から昭和45年にかけての“エネルギー革命”による炭鉱閉山に伴う過疎化が著しく表されたためである。

その後、若干ではあるが比率は下がったものの、周辺都市圏への人口流出と少子化時代の波が色濃く現れ、減少傾向はとどまるところを知らない。特に鹿町町の減少率が際立って高い。

北松地区全体の人口は、昭和30年に比べて平成13年で約半数となっている。

平成13年時点での面積及び人口からの人口密度については、1市8町中佐々町が最も高く413人/km²となっており、松浦市(231人/km²)の約2倍、最も人口密度が小さい世知原町(133人/km²)の約3倍となっている。

一世帯当たりの構成人員数も人口と同様昭和35年より下がり続けており、核家族化の形態を呈している。1市8町中最も多いのは小佐々町の一世帯当たり3.11人、最も少ないのは鷹島町の一世帯当たり2.76人である。

表4.1 人口動向 (5年単位)

年度 市町名	30年	35年	40年	45年	50年	55年	昭和60年	平成2年	平成7年	平成12年	平成13年		
											面積 (km ²)	人口密度 (人/km ²)	
松本市	(100.0%) 41,113	(107.2%) 44,057	(79.9%) 32,859	(62.8%) 25,801	(60.8%) 24,978	(59.7%) 24,565	(60.2%) 24,752	(58.8%) 24,184	(57.7%) 23,707	(53.7%) 22,082	(53.3%) 21,905	95.73	231
田平町	(100.0%) 10,872	(96.2%) 10,462	(90.1%) 9,795	(83.0%) 9,024	(82.1%) 8,921	(81.6%) 8,874	(80.5%) 8,752	(77.1%) 8,382	(74.7%) 8,125	(73.3%) 7,967	(72.9%) 7,925	34.61	230
篠島町	(100.0%) 5,627	(100.8%) 5,672	(92.3%) 5,195	(80.0%) 4,501	(73.6%) 4,141	(69.5%) 3,912	(66.2%) 3,727	(59.2%) 3,333	(54.9%) 3,092	(51.0%) 2,868	(50.3%) 2,831	17.08	168
江迎町	(100.0%) 18,032	(93.0%) 16,774	(71.5%) 12,889	(43.7%) 7,887	(42.2%) 7,601	(39.8%) 7,175	(39.8%) 7,168	(37.7%) 6,197	(36.7%) 6,612	(35.0%) 6,317	(34.7%) 6,250	32.07	197
鹿町町	(100.0%) 18,507	(85.0%) 15,723	(40.8%) 7,560	(34.4%) 5,375	(34.0%) 6,300	(34.0%) 6,293	(34.0%) 6,285	(32.8%) 6,079	(31.5%) 5,824	(30.0%) 5,548	(29.6%) 5,480	30.22	184
小松々町	(100.0%) 15,911	(100.9%) 16,058	(61.6%) 8,208	(42.3%) 5,729	(42.7%) 6,800	(44.6%) 7,103	(46.7%) 7,278	(46.9%) 7,311	(45.7%) 7,273	(45.8%) 7,292	(45.3%) 7,200	29.92	244
佐々町	(100.0%) 19,964	(100.1%) 19,982	(64.0%) 12,767	(55.0%) 10,987	(55.3%) 11,035	(59.2%) 11,812	(61.2%) 12,212	(60.4%) 12,068	(63.6%) 12,695	(65.8%) 13,335	(67.3%) 13,445	32.30	413
吉井町	(100.0%) 11,992	(102.4%) 12,398	(69.7%) 8,360	(52.1%) 6,242	(45.9%) 5,805	(47.5%) 5,697	(49.0%) 5,872	(49.3%) 6,011	(50.6%) 6,062	(51.3%) 6,151	(51.3%) 6,146	27.09	227
世知原町	(100.0%) 11,810	(101.5%) 11,986	(74.9%) 8,842	(40.8%) 4,757	(40.2%) 4,744	(41.8%) 4,936	(41.4%) 4,890	(39.6%) 4,678	(38.0%) 4,492	(35.9%) 4,243	(35.8%) 4,228	32.02	133
北松地区	(100.0%) 153,823	(99.5%) 153,112	(69.2%) 106,475	(53.5%) 82,303	(52.0%) 80,025	(52.2%) 80,367	(52.6%) 80,937	(51.2%) 78,743	(50.6%) 77,882	(49.3%) 75,803	(49.0%) 75,410	331.04	229
長崎県	(100.0%) 1,747,596	(100.7%) 1,760,421	(93.9%) 1,641,245	(85.9%) 1,570,245	(89.9%) 1,571,912	(91.0%) 1,590,564	(91.2%) 1,593,968	(89.4%) 1,562,959	(88.4%) 1,544,934	(86.8%) 1,515,523	(86.5%) 1,511,786	4,092.44	371

()内は昭和30年を100とした時の割合

資料：(昭和30年～平成12年)各年10月1日 国勢調査
(平成13年)長崎県移動人口調査による推計

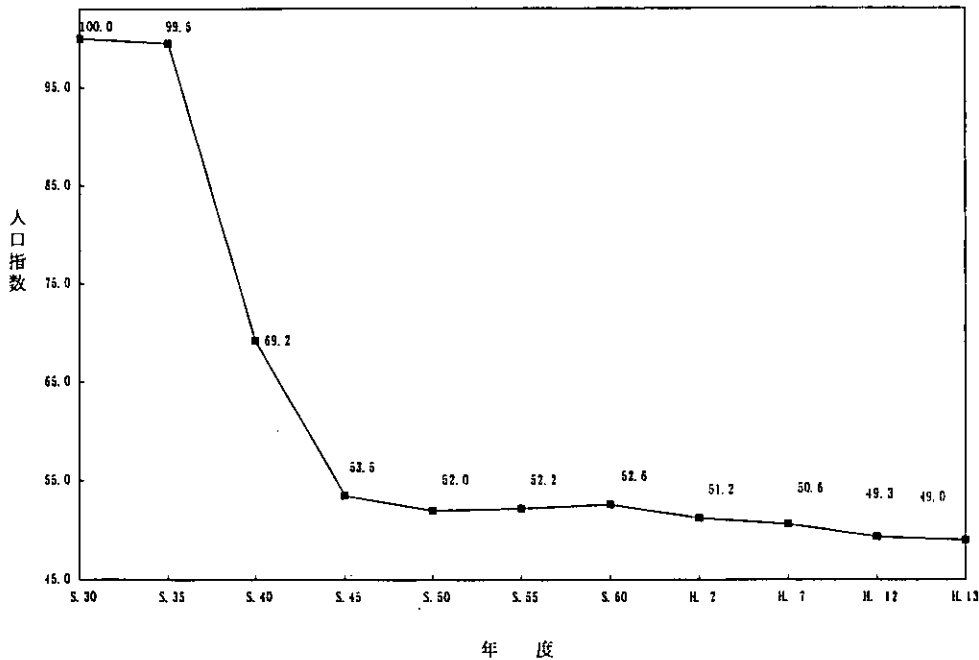


図 4.1 人口動向指数 (%) (S30年を100とする)

表 4.2 世帯構成人員推移

項目	市町名	昭和30年	35年	40年	45年	50年	55年	60年	平成2年	7年	12年	13年
世帯数(世帯)	松浦市	8,136	9,304	7,781	6,713	6,802	6,987	7,388	7,400	7,725	7,311	7,358
	田平町	1,988	2,024	2,090	2,122	2,260	2,420	2,461	2,470	2,528	2,634	2,657
	鷹島町	1,002	1,034	1,035	1,072	1,053	1,072	1,068	1,044	1,048	1,034	1,026
	江迎町	3,709	3,745	3,175	2,166	2,184	2,151	2,162	2,168	2,208	2,182	2,192
	鹿町町	3,686	3,415	1,822	1,719	1,745	1,837	1,874	1,922	1,984	1,906	1,893
	小佐々町	3,204	3,404	1,897	1,716	1,766	1,907	2,011	2,096	2,185	2,316	2,317
	佐々町	4,011	4,323	3,043	2,830	3,019	3,355	3,529	3,664	4,102	4,446	4,519
	吉井町	2,425	2,721	2,047	1,730	1,638	1,718	1,796	1,863	1,944	2,081	2,090
	世知原町	2,336	2,552	2,040	1,207	1,257	1,334	1,376	1,355	1,385	1,395	1,406
	北松地区合計	30,497	32,522	24,930	21,275	21,724	22,781	23,665	23,982	25,109	25,305	25,458
	長崎県	347,589	380,044	387,838	407,151	435,477	470,689	489,492	503,741	529,872	544,878	550,036
人口(人)	松浦市	41,113	44,057	32,859	25,801	24,978	24,565	24,752	24,184	23,707	22,082	21,905
	田平町	10,872	10,462	9,795	9,024	8,921	8,874	8,752	8,382	8,125	7,967	7,925
	鷹島町	5,627	5,672	5,195	4,501	4,141	3,912	3,727	3,333	3,092	2,868	2,831
	江迎町	18,032	16,774	12,889	7,887	7,601	7,175	7,168	6,797	6,612	6,317	6,250
	鹿町町	18,507	15,723	7,560	6,375	6,300	6,293	6,286	6,079	5,824	5,548	5,480
	小佐々町	15,911	16,058	8,208	6,729	6,800	7,103	7,278	7,311	7,273	7,292	7,200
	佐々町	19,964	19,982	12,767	10,987	11,035	11,812	12,212	12,068	12,695	13,335	13,445
	吉井町	11,992	12,398	8,360	6,242	5,505	5,697	5,872	5,911	6,062	6,151	6,146
	世知原町	11,810	11,986	8,842	4,757	4,744	4,936	4,890	4,678	4,492	4,243	4,228
	北松地区合計	153,828	153,112	106,475	82,303	80,025	80,367	80,937	78,743	77,882	75,803	75,410
	長崎県	1,747,596	1,760,421	1,641,245	1,570,245	1,571,912	1,590,564	1,593,968	1,562,959	1,544,934	1,516,523	1,511,786
世帯構成人員(人)	松浦市	5,05	4,74	4,22	3,84	3,67	3,52	3,35	3,27	3,07	3,02	2,98
	田平町	5,47	5,17	4,69	4,25	3,95	3,67	3,56	3,39	3,21	3,02	2,98
	鷹島町	5,62	5,49	5,02	4,20	3,93	3,65	3,49	3,19	2,95	2,77	2,76
	江迎町	4,86	4,48	4,05	3,64	3,48	3,34	3,32	3,14	2,99	2,90	2,85
	鹿町町	5,02	4,60	4,15	3,71	3,61	3,43	3,35	3,16	2,94	2,91	2,89
	小佐々町	4,97	4,72	4,33	3,92	3,85	3,72	3,62	3,49	3,33	3,15	3,11
	佐々町	4,98	4,62	4,20	3,88	3,66	3,52	3,46	3,29	3,09	3,00	2,98
	吉井町	4,95	4,56	4,08	3,61	3,36	3,32	3,27	3,17	3,12	2,96	2,94
	世知原町	5,06	4,70	4,33	3,94	3,77	3,70	3,55	3,45	3,24	3,04	3,01
	北松地区合計	5,04	4,71	4,27	3,87	3,68	3,53	3,42	3,28	3,10	3,00	2,96
	長崎県	5,03	4,63	4,23	3,86	3,61	3,38	3,26	3,10	2,92	2,78	2,75

資料：[昭和30年～平成12年] 各年10月1日 国勢調査
 (平成13年) 長崎県移動人口調査による推計

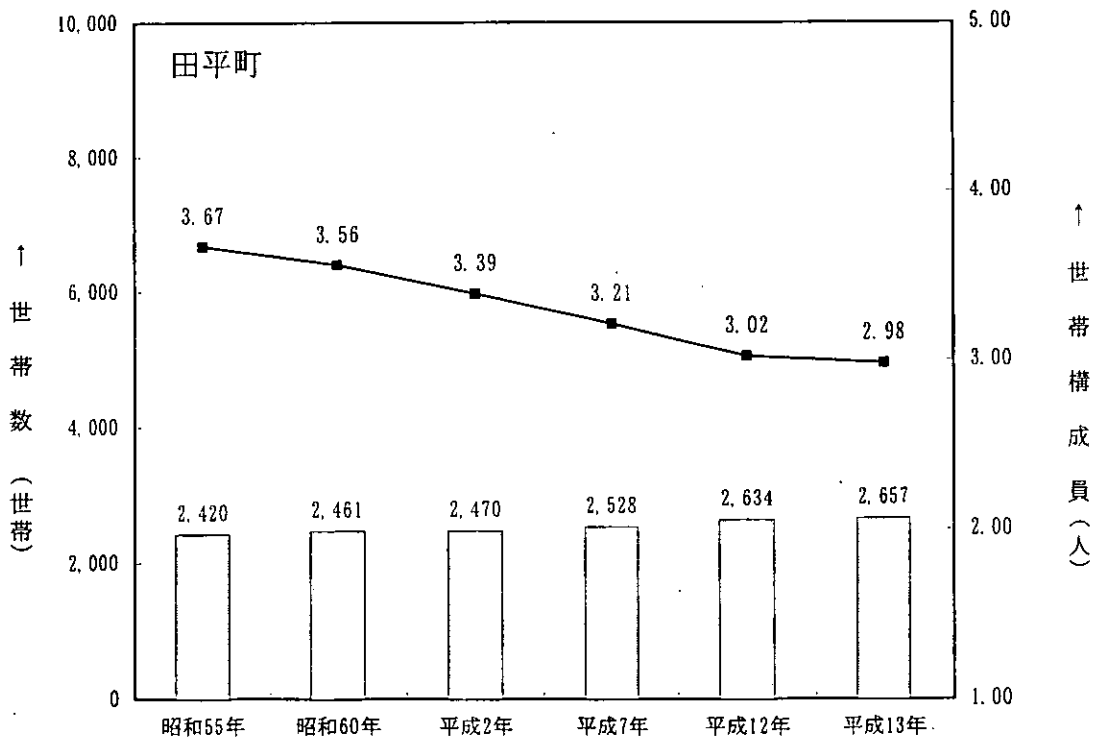
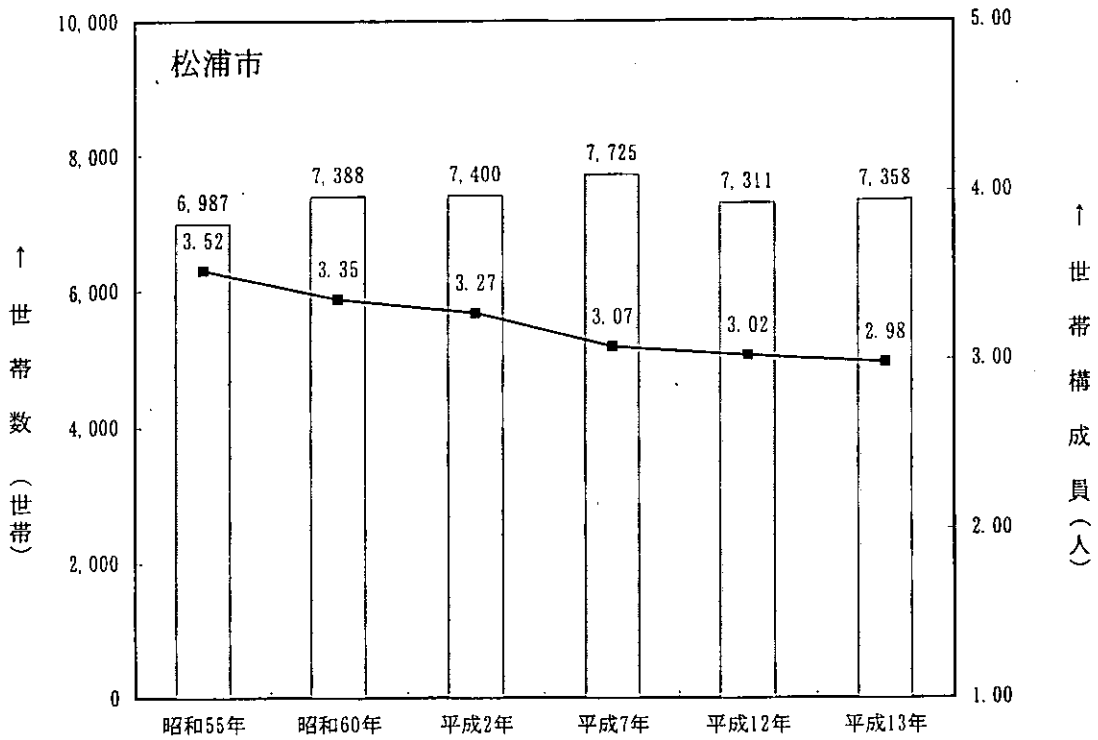


図 4.2 (1) 世帯数・世帯構成員推移

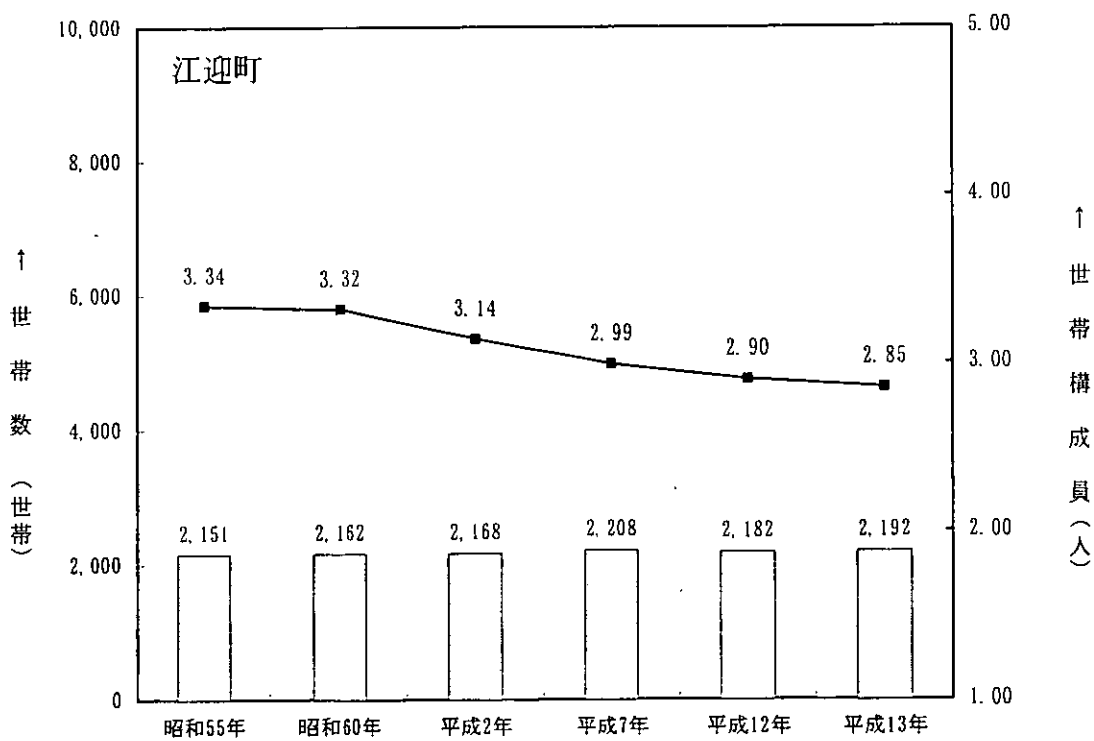
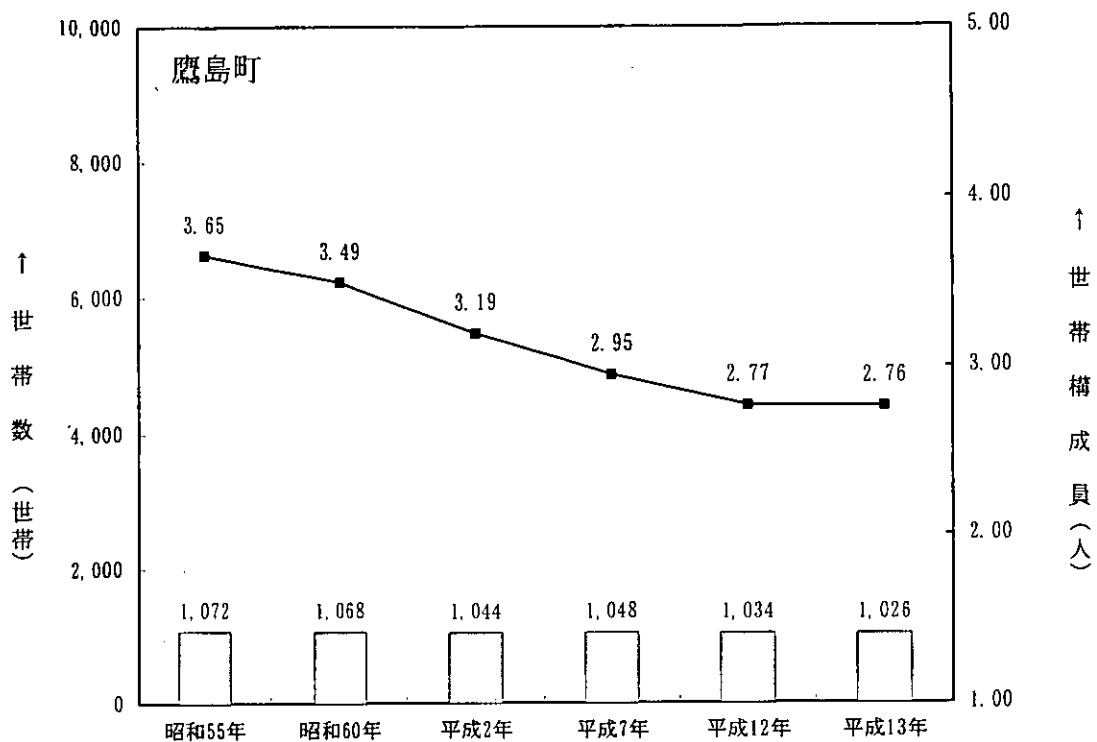


図 4.2 (2) 世帯数・世帯構成員推移

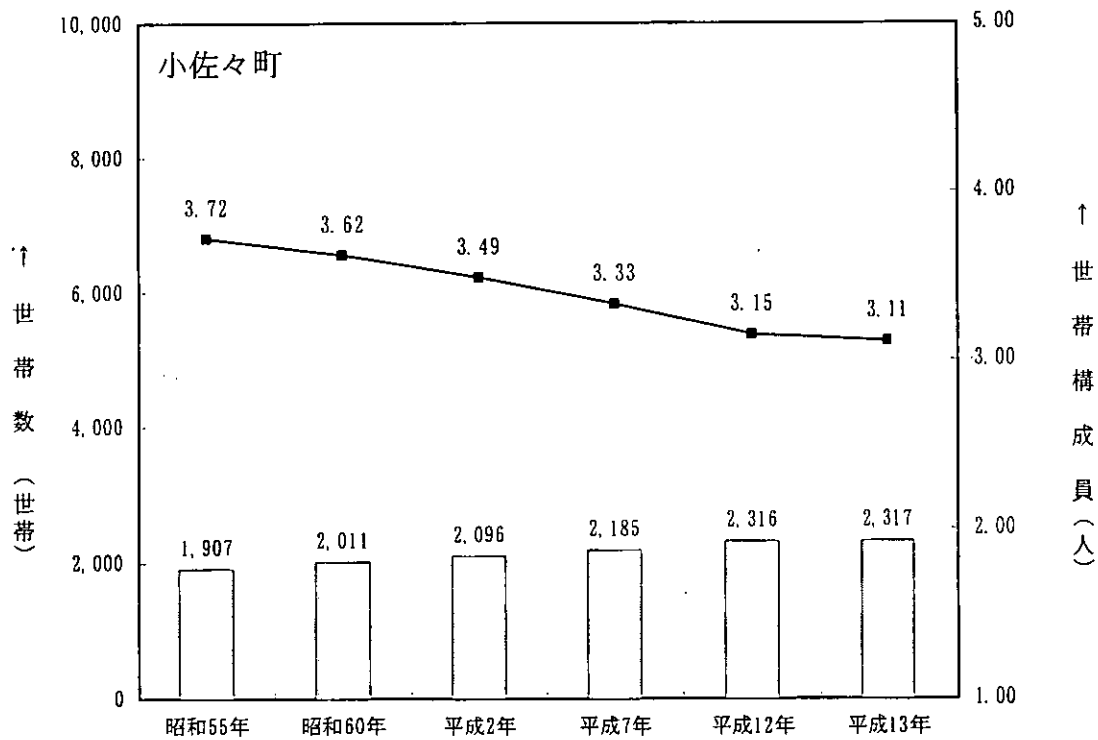
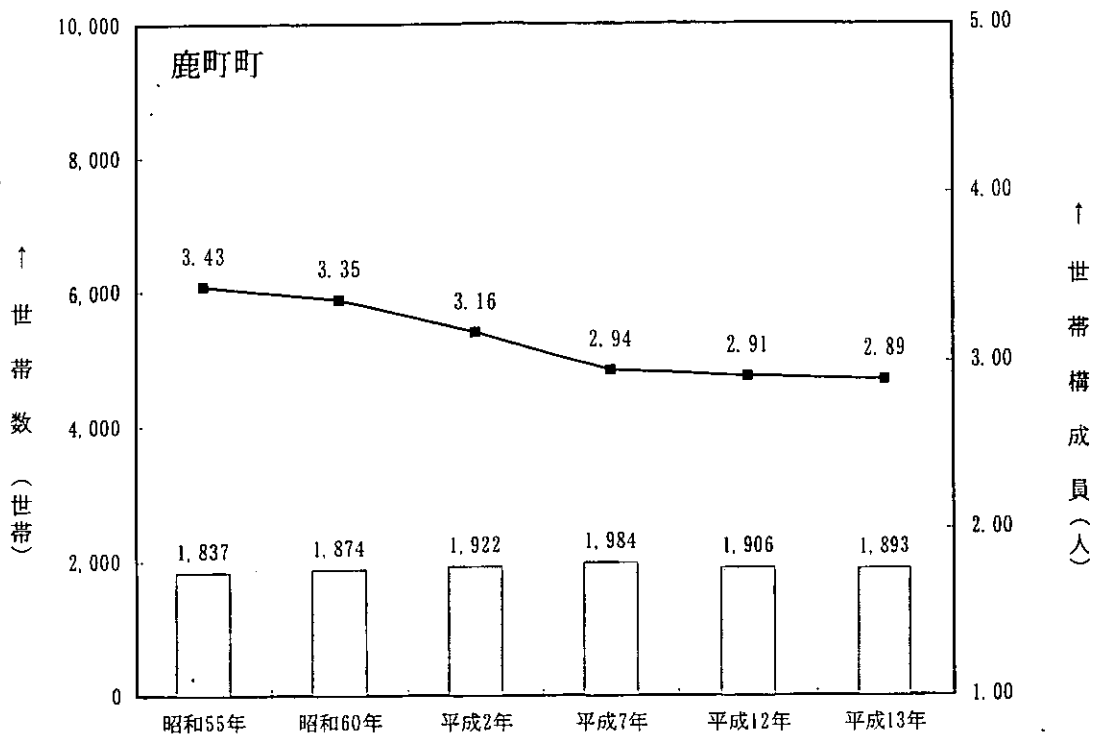


図 4.2 (3) 世帯数・世帯構成員推移

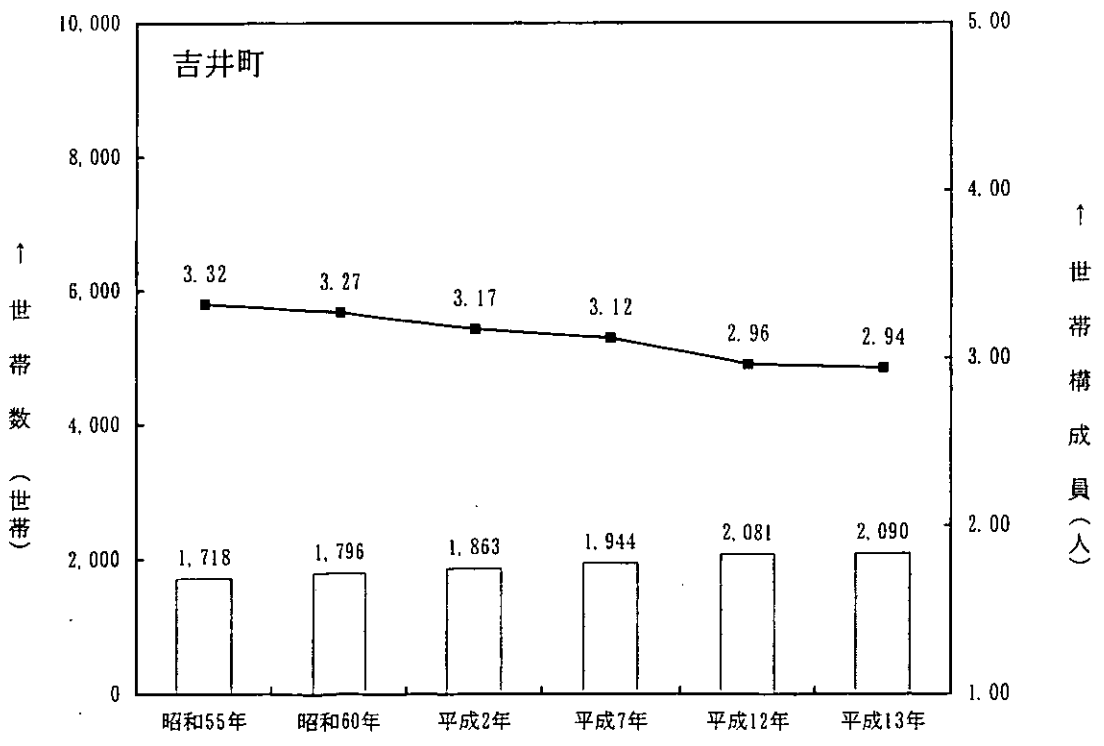
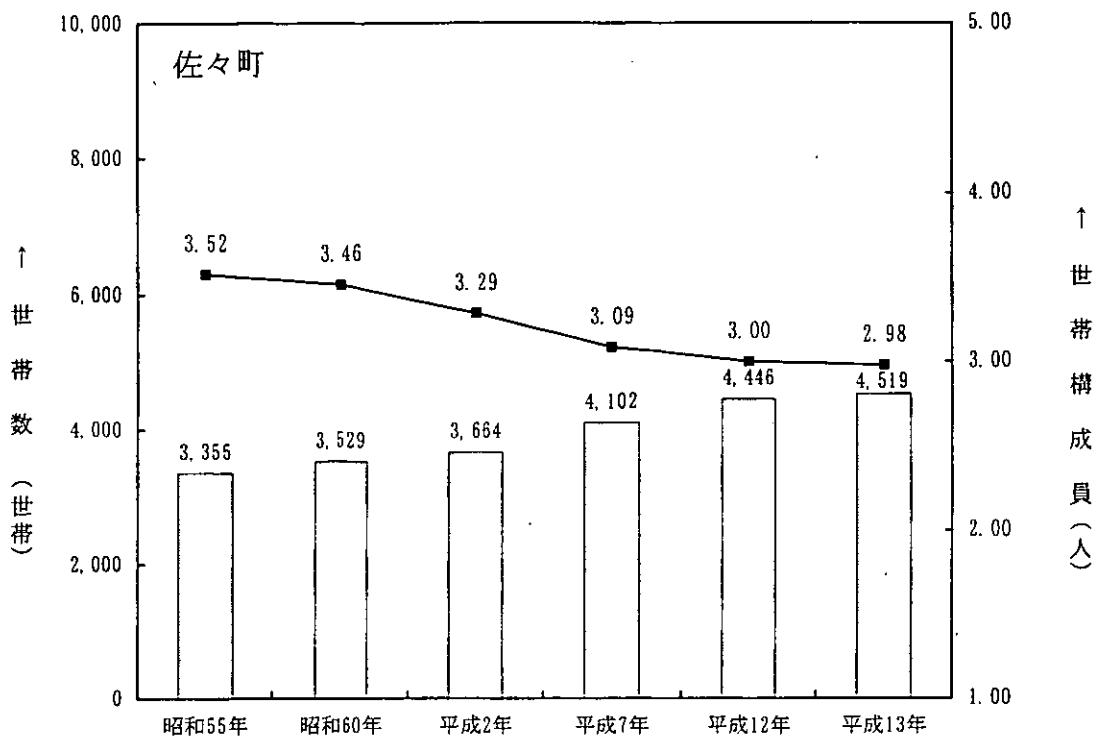


図 4.2 (4) 世帯数・世帯構成員推移

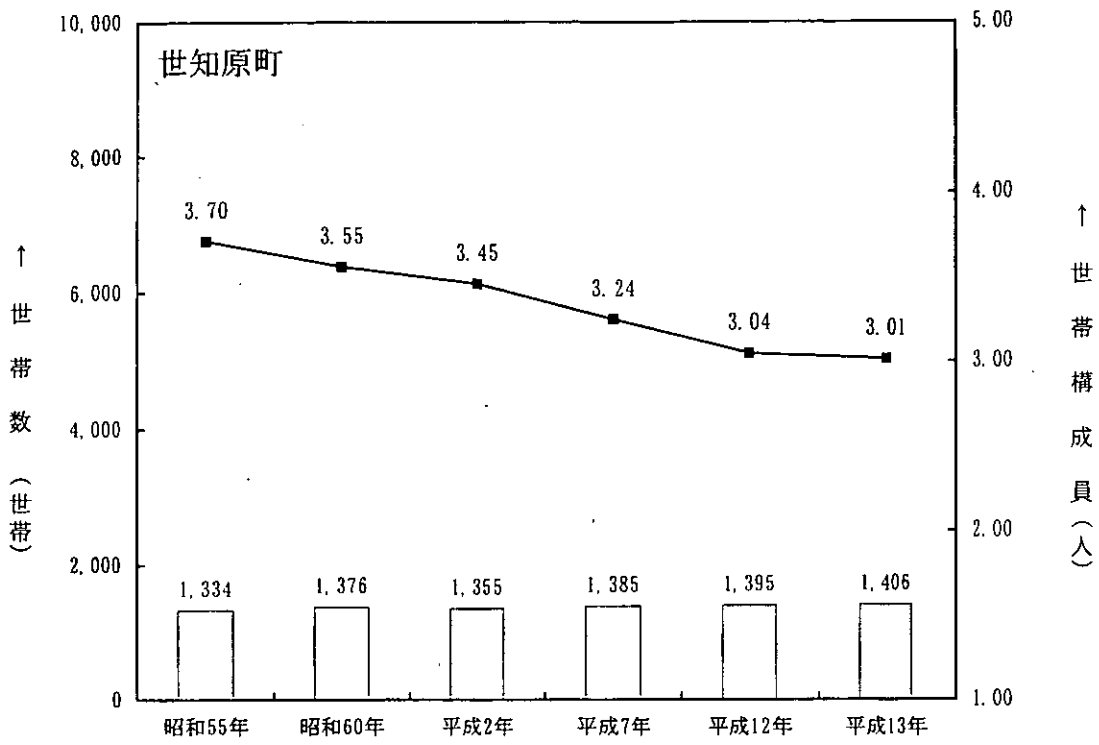


図4.2(5) 世帯数・世帯構成員推移

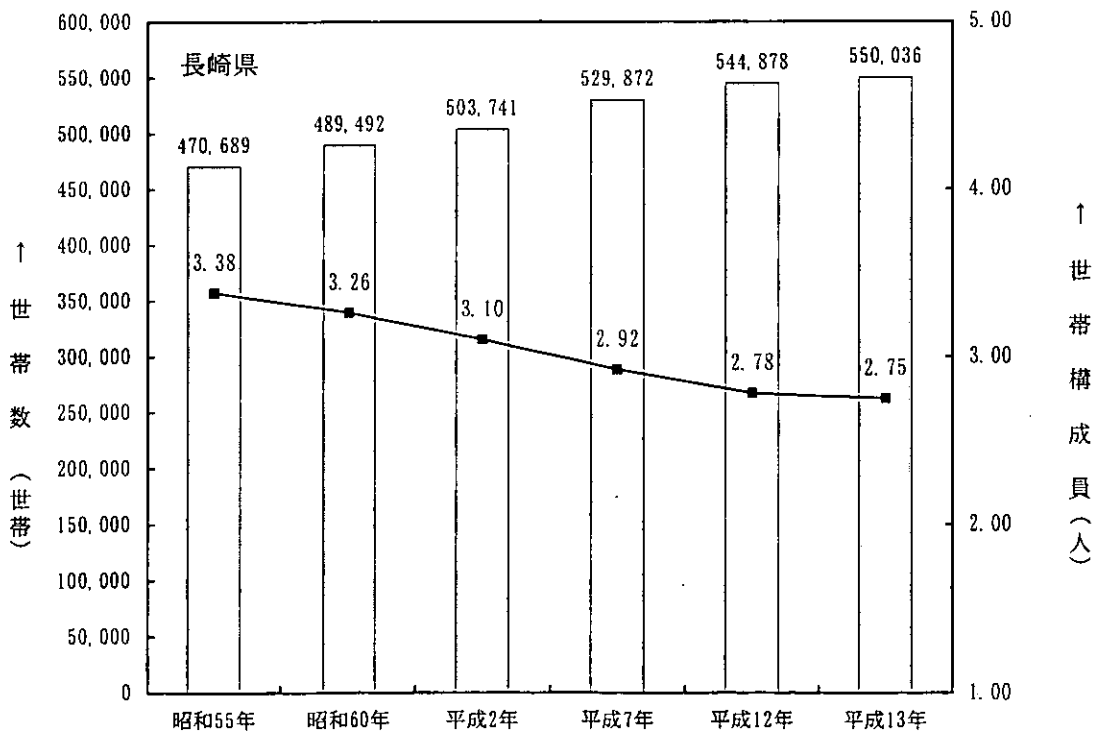
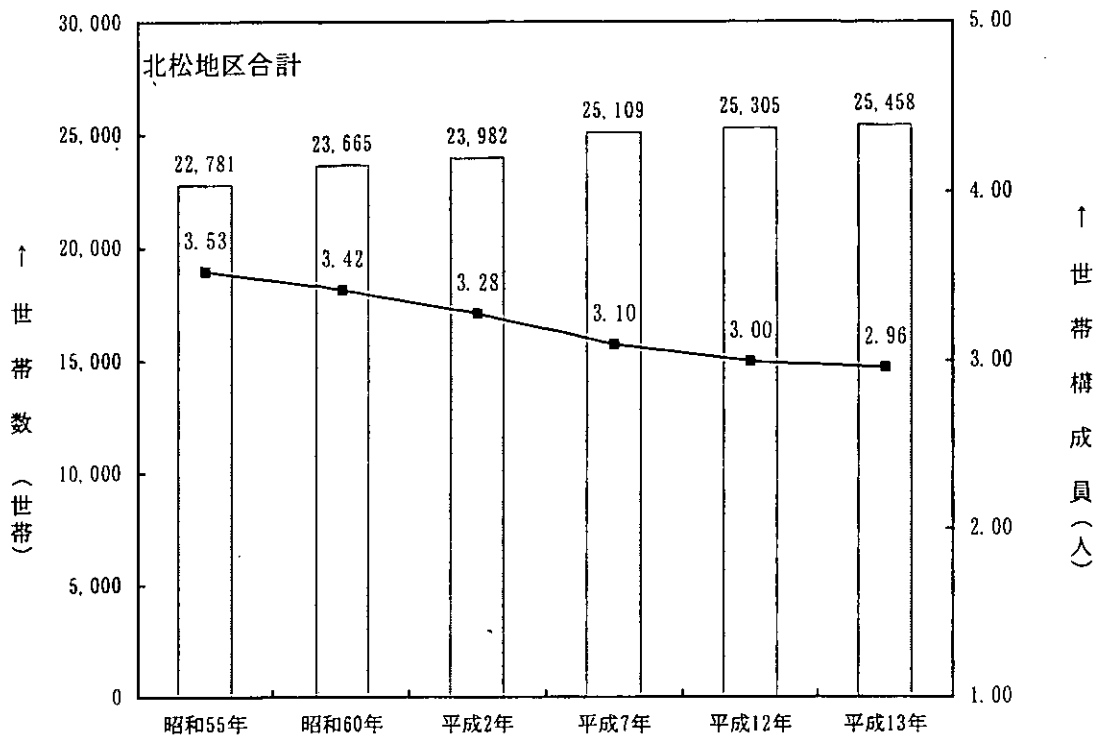


図 4.2 (6) 世帯数・世帯構成員推移

4.2 産業

平成12年の国勢調査によると、産業（大分類）別15歳以上就業人口は表4.3、図4.3となっており、ほとんどの市町で第3次産業の占める割合が高くなっている。

特に佐々町及び江迎町は県の傾向に近く、町の6割以上が第3次産業に従事し、それに反するかのように第1次産業に占める割合は1割にも満たない状況である。

また、鷹島町では第2次産業の就業者が少なく、第1次産業に従事する割合が多いことから、農業や漁業が特に盛んな産業であることがわかる。

北松地区全体での産業別就業人口の推移は図4.4に見られるように、県と同様第1次産業の就業者は年々減少の傾向にあって、第3次産業の就業者は逆に年々増加の傾向になっていることを示している。第2次産業はほぼ横這い状態である。

各市町についての産業構成及び産業（大分類）別15歳以上就業人口の推移を図4.5に示す。

参考までに北松地区の産業別総生産額の推移を図4.6、表4.5に示す。

表4.3 (1) 産業（大分類）別15歳以上就業人口（その1）（単位：人）

市町名	総数	第1次産業				第2次産業			
		計	農業	林業	漁業	計	鉱業	建設業	製造業
松浦市	(100%) 10,716	(14%) 1,504	1,125	8	371	(30%) 3,216	3	1,374	1,839
田平町	(100%) 3,655	(17%) 631	514	1	116	(25%) 918	1	504	413
鷹島町	(100%) 1,390	(44%) 608	211	—	397	(13%) 182	—	132	50
江迎町	(100%) 2,971	(9%) 270	247	—	23	(30%) 882	2	355	525
鹿町町	(100%) 2,465	(19%) 463	129	—	334	(29%) 723	—	326	397
小佐々町	(100%) 3,442	(23%) 783	81	11	691	(35%) 1,197	3	447	747
佐々町	(100%) 6,316	(6%) 351	300	5	46	(30%) 1,907	3	961	943
吉井町	(100%) 2,884	(10%) 287	265	5	17	(33%) 962	6	452	504
世知原町	(100%) 1,972	(12%) 243	236	5	2	(33%) 642	1	286	355
北松地区 合計	(100%) 35,819	(14%) 5,141	3,108	35	1,997	(30%) 10,631	19	4,837	5,773
長崎県	(100%) 702,091	(10%) 67,198	46,713	480	20,005	(24%) 165,956	2,007	80,700	83,249

表4.3 (2) 産業（大分類）別15歳以上就業人口（その2）（単位：人）

市町名	計	第3次産業							分類 不能の 産業
		電気 ガス 水道業	運輸 通信業	卸売 小売業 飲食店	金融 保険業	不動 産業	サ-ビス 業	公務	
松浦市	(56%) 5,993	216	647	1,787	153	13	2,749	428	3
田平町	(58%) 2,104	9	210	587	66	3	1,111	118	2
鷹島町	(43%) 600	5	46	245	5	1	221	77	—
江迎町	(61%) 1,815	11	154	585	43	9	855	158	4
鹿町町	(52%) 1,279	14	102	390	44	13	624	92	—
小佐々町	(42%) 1,461	24	107	519	40	9	644	118	1
佐々町	(64%) 4,056	37	291	1,411	147	27	1,902	241	2
吉井町	(57%) 1,635	7	167	491	45	7	805	113	—
世知原町	(55%) 1,087	8	101	314	28	2	549	85	—
北松地区 合計	(56%) 20,034	331	1,825	6,329	571	84	9,460	1,430	12
長崎県	(66%) 466,197	4,070	39,089	158,197	17,822	4,074	205,763	37,182	2,740

() 書は総計に対する割合

平成12年国勢調査




図4.3 産業(大分類)別15歳以上就業人口

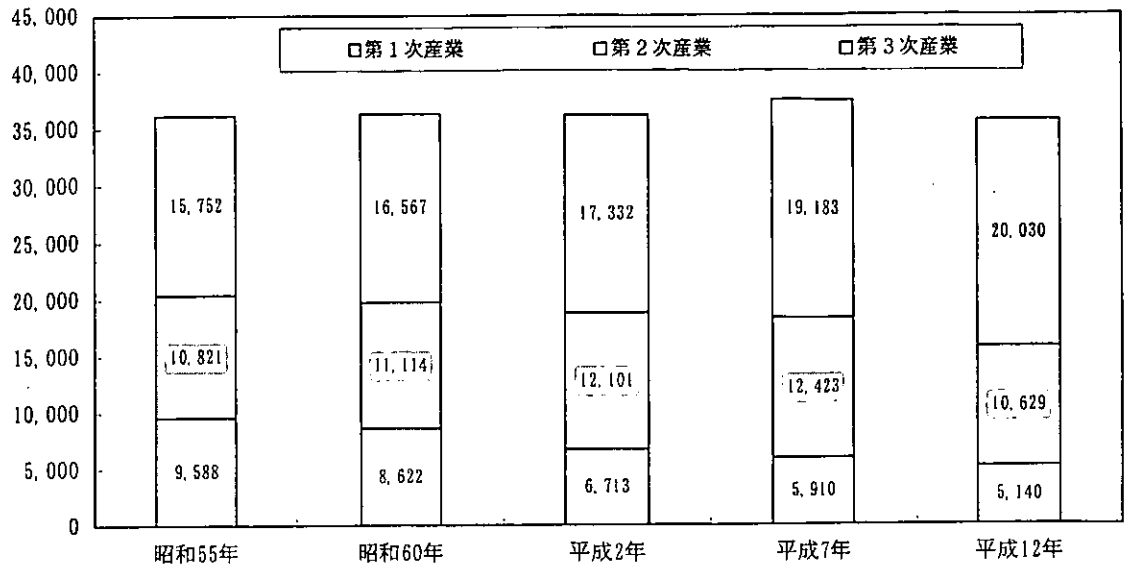


図 4.4 (1) 北松地区における産業（大分類）別15歳以上就業人口推移




図 4.4 (2) 長崎県における産業（大分類）別15歳以上就業人口推移

表4.4 産業（大分類）別15歳以上就業人口推移

(単位：人)

市町名	産業	昭和55年	昭和60年	平成2年	平成7年	平成12年
松浦市	第1次産業	3,247	2,802	2,183	1,792	1,504
	第2次産業	3,447	3,753	3,777	4,093	3,216
	第3次産業	4,569	5,005	5,434	5,966	5,993
	分類不能	8	19	2	1	3
	合計	11,271	11,579	11,396	11,852	10,716
田平町	第1次産業	1,306	1,099	716	657	631
	第2次産業	872	917	1,024	1,020	918
	第3次産業	1,893	1,954	2,022	2,111	2,104
	分類不能	8	3	4	1	2
	合計	4,079	3,973	3,766	3,789	3,655
鷹島町	第1次産業	970	900	703	613	608
	第2次産業	168	196	392	241	182
	第3次産業	636	637	517	638	600
	分類不能	0	1	2	0	0
	合計	1,774	1,734	1,614	1,492	1,390
江迎町	第1次産業	639	601	367	311	270
	第2次産業	981	908	1,002	988	882
	第3次産業	1,723	1,754	1,788	1,860	1,815
	分類不能	0	1	1	1	4
	合計	3,343	3,264	3,158	3,160	2,971
鹿町町	第1次産業	643	694	612	542	463
	第2次産業	973	922	1,024	1,073	723
	第3次産業	981	1,039	1,077	1,149	1,279
	分類不能	1	4	0	0	0
	合計	2,598	2,659	2,713	2,764	2,465
小佐々町	第1次産業	927	972	810	820	783
	第2次産業	947	1,015	1,217	1,287	1,197
	第3次産業	1,089	1,139	1,204	1,334	1,461
	分類不能	1	2	0	0	1
	合計	2,964	3,128	3,231	3,441	3,442
佐々町	第1次産業	708	626	519	462	351
	第2次産業	1,826	1,772	1,893	2,024	1,907
	第3次産業	2,780	2,875	3,086	3,628	4,056
	分類不能	0	2	3	0	2
	合計	5,314	5,275	5,501	6,114	6,316
吉井町	第1次産業	601	471	441	373	287
	第2次産業	822	861	1,004	966	962
	第3次産業	1,171	1,231	1,216	1,447	1,635
	分類不能	0	0	0	0	0
	合計	2,594	2,563	2,661	2,786	2,884
世知原町	第1次産業	547	457	362	340	243
	第2次産業	785	770	768	731	642
	第3次産業	910	933	988	1,050	1,087
	分類不能	1	1	0	0	0
	合計	2,243	2,161	2,118	2,121	1,972
北松地区 合計	第1次産業	9,588	8,622	6,713	5,910	5,140
	第2次産業	10,821	11,114	12,101	12,423	10,629
	第3次産業	15,752	16,567	17,332	19,183	20,030
	分類不能	19	33	12	3	12
	合計	36,180	36,336	36,158	37,519	35,811
長崎県	第1次産業	134,742	121,243	96,896	80,544	67,198
	第2次産業	166,569	163,501	174,147	179,102	165,956
	第3次産業	401,266	415,680	434,701	465,119	466,197
	分類不能	310	733	697	1,045	2,740
	合計	702,887	701,157	706,441	725,810	702,091

平成12年国勢調査

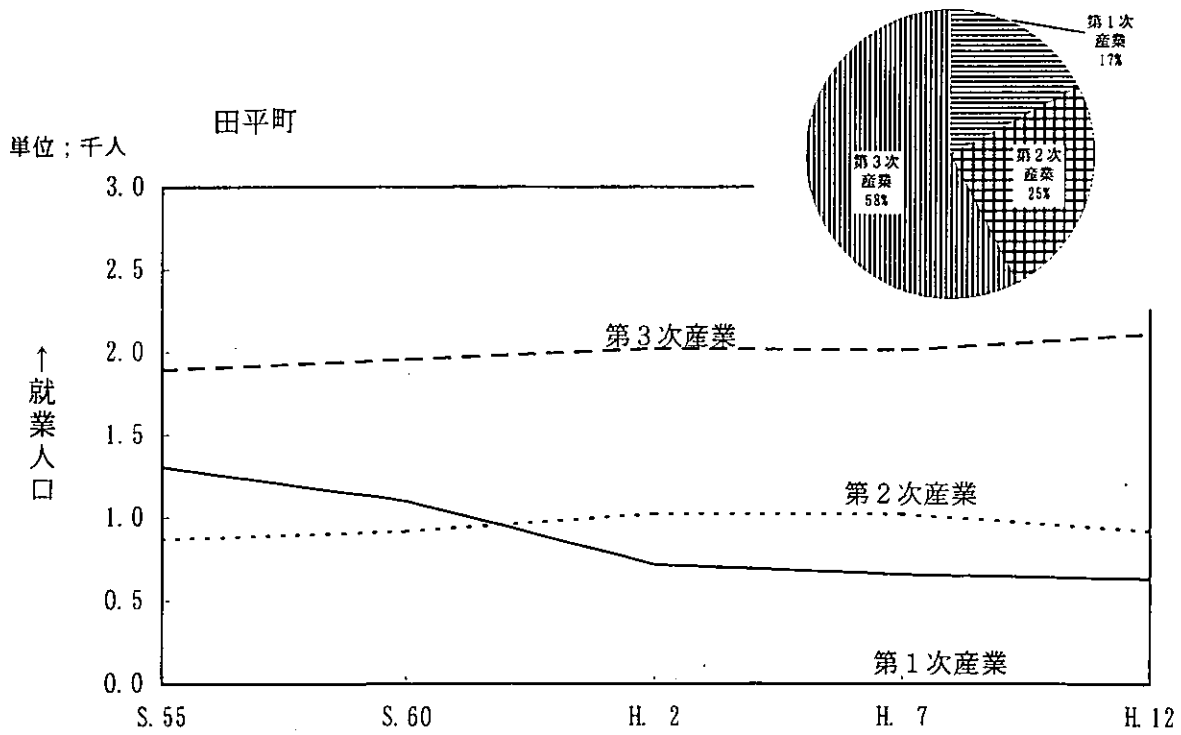
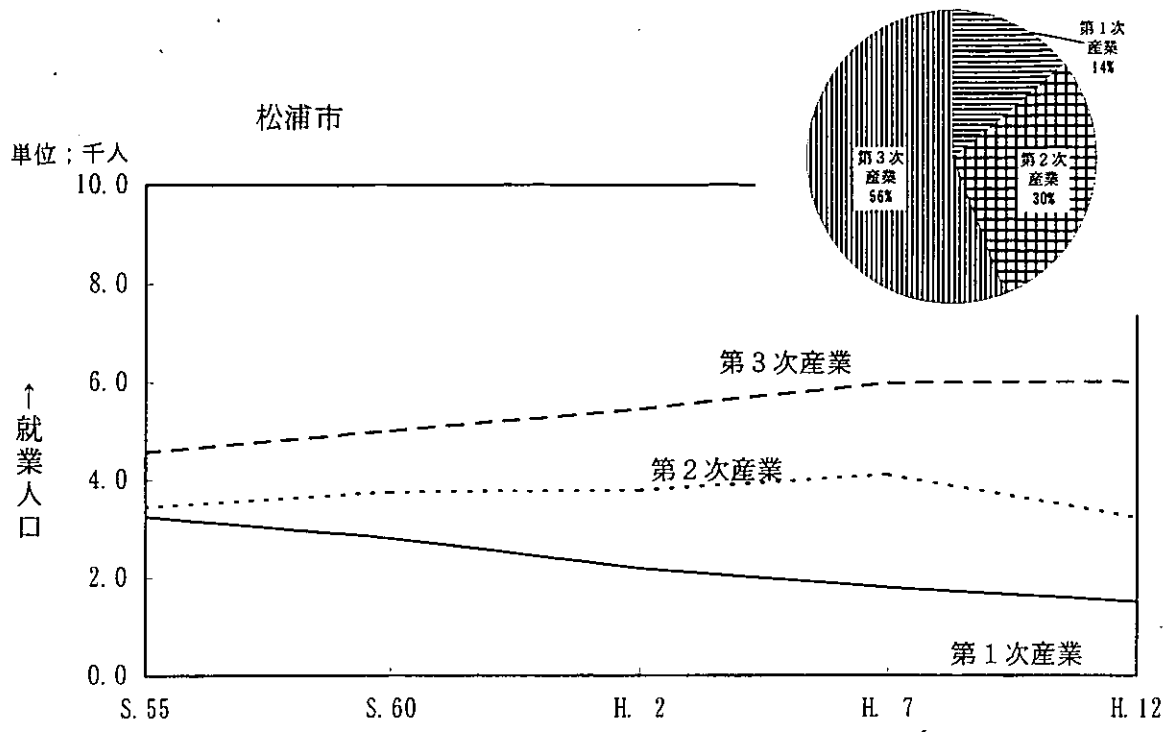


図 4.5 (1) 各市町別産業構成及び産業別 (大分類) 15歳以上就業人口の推移 (その1)

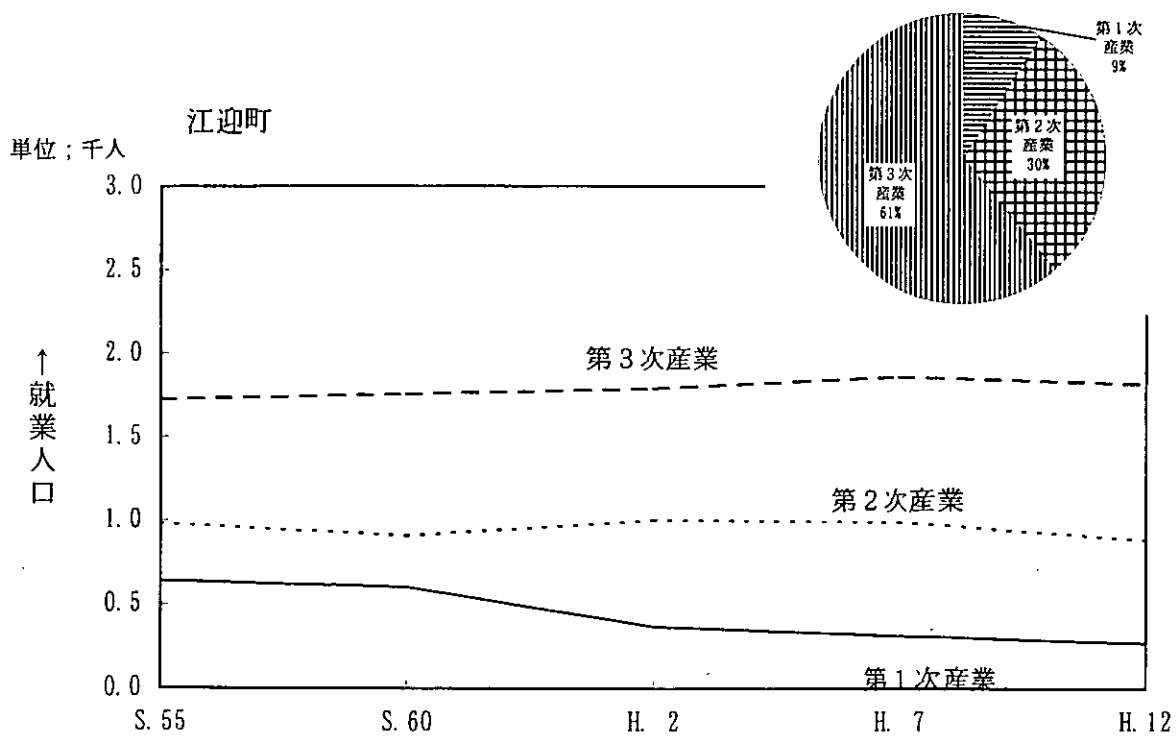
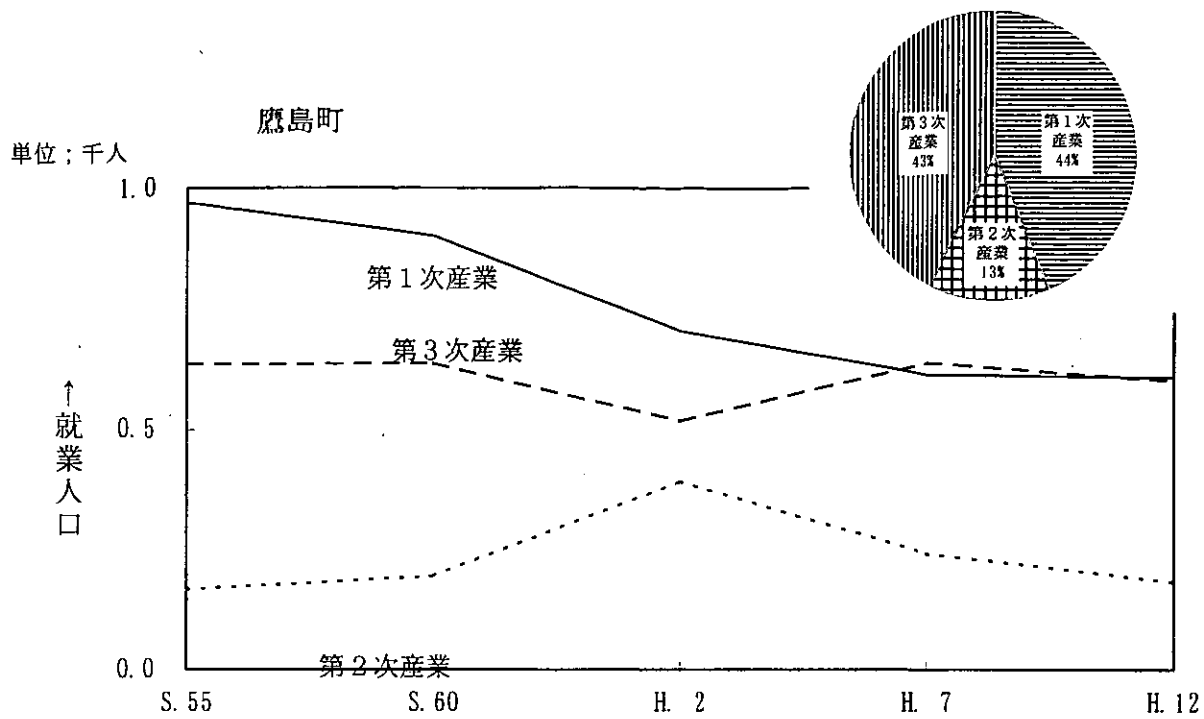


図 4.5 (2) 各市町別産業構成及び産業別 (大分類) 15歳以上就業人口の推移 (その2)

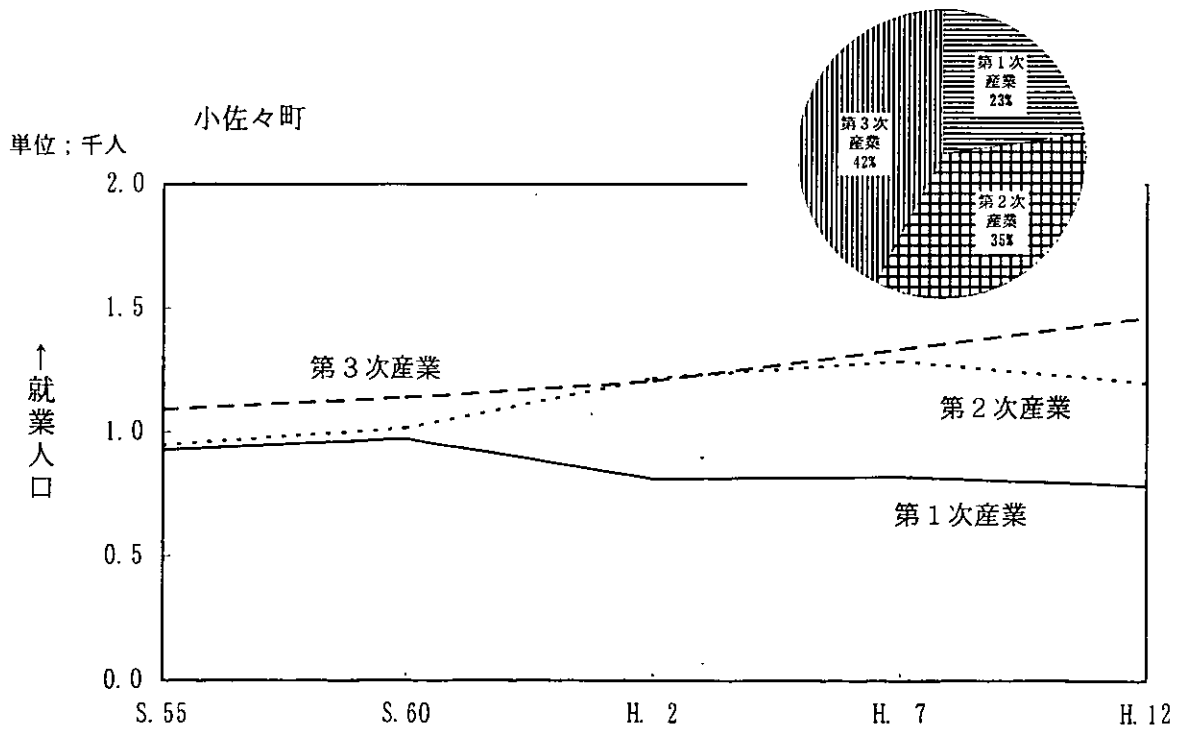
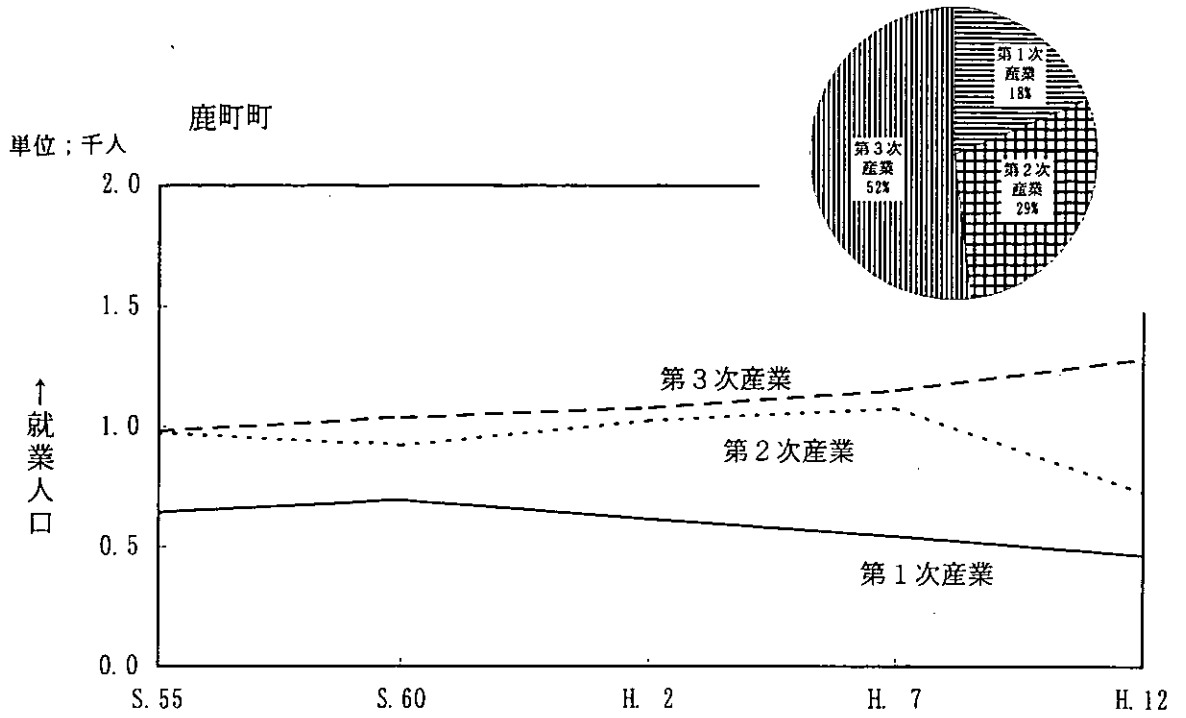


図 4.5 (3) 各市町別産業構成及び産業別 (大分類) 15歳以上就業人口の推移 (その3)

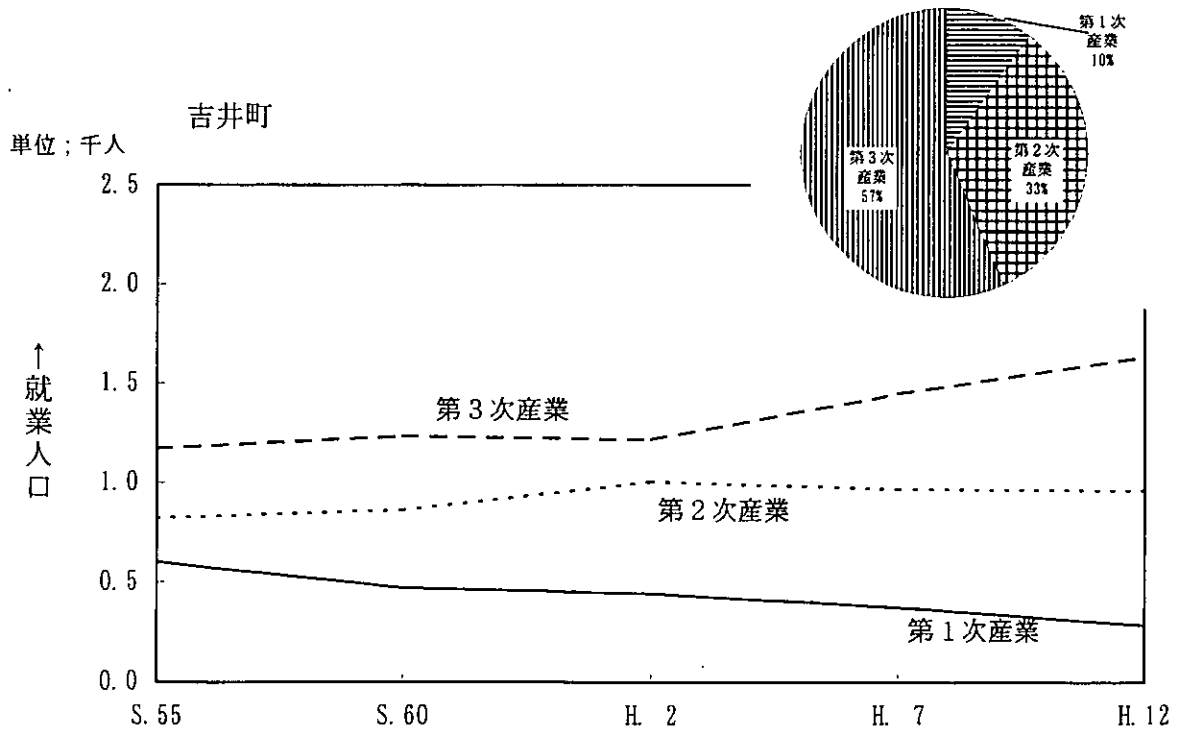
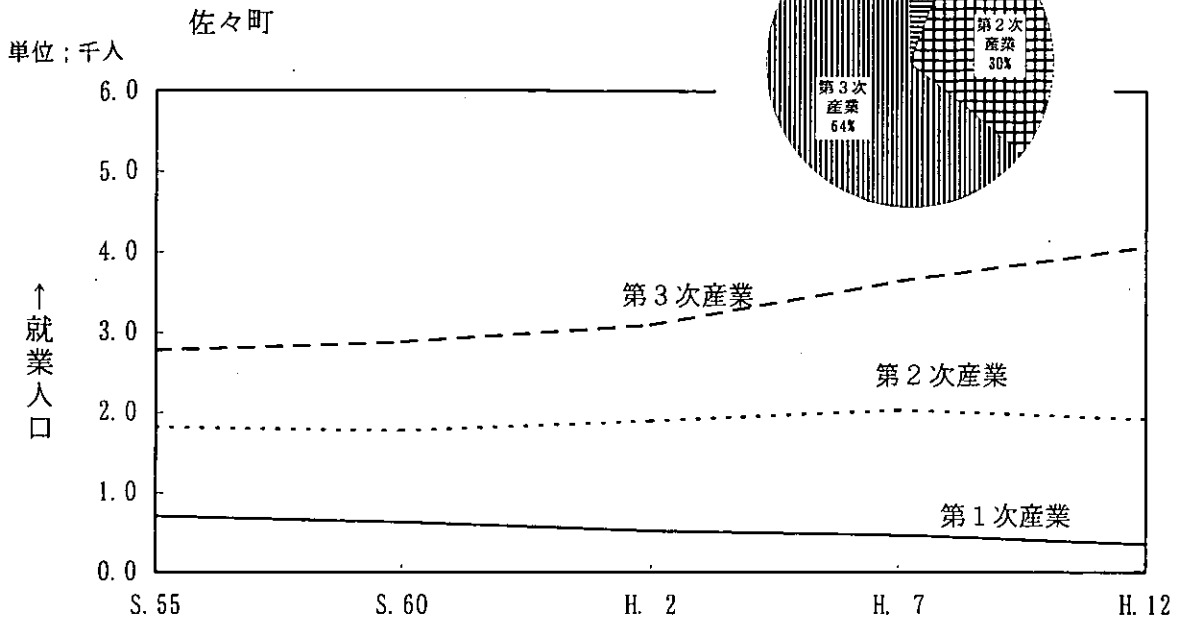


図 4.5 (4) 各市町別産業構成及び産業別 (大分類) 15歳以上就業人口の推移 (その4)

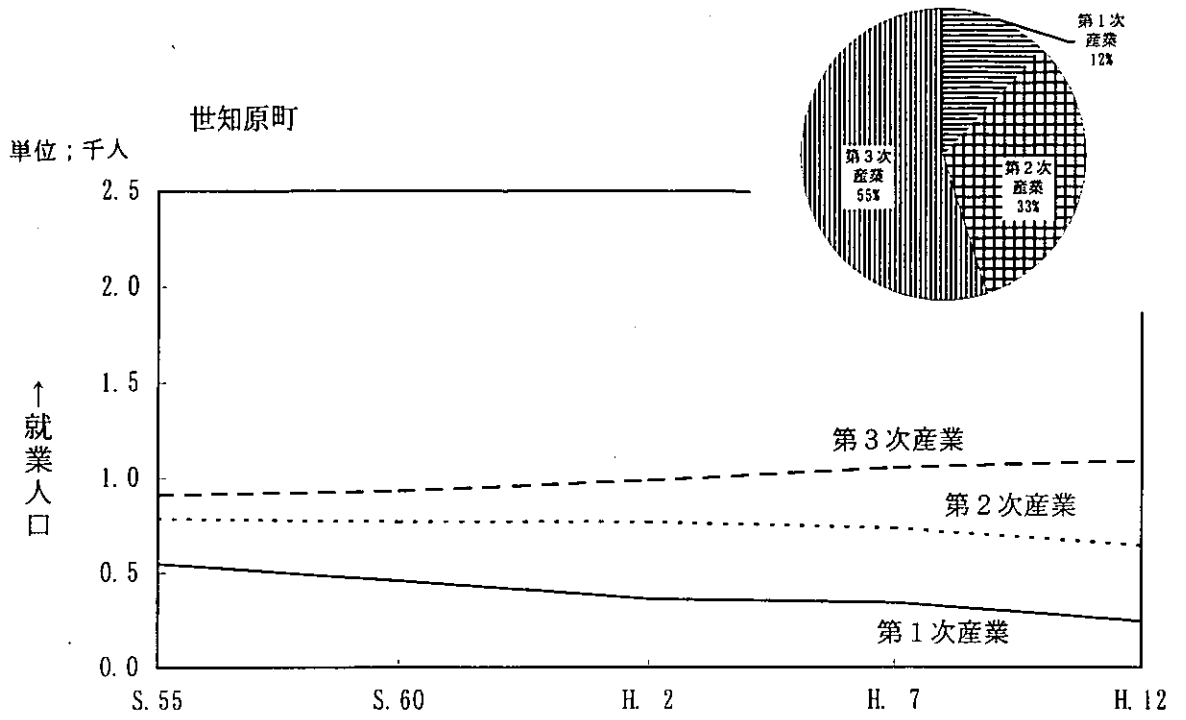


図 4.5 (5) 各市町別産業構成及び産業別 (大分類) 15歳以上就業人口の推移 (その5)

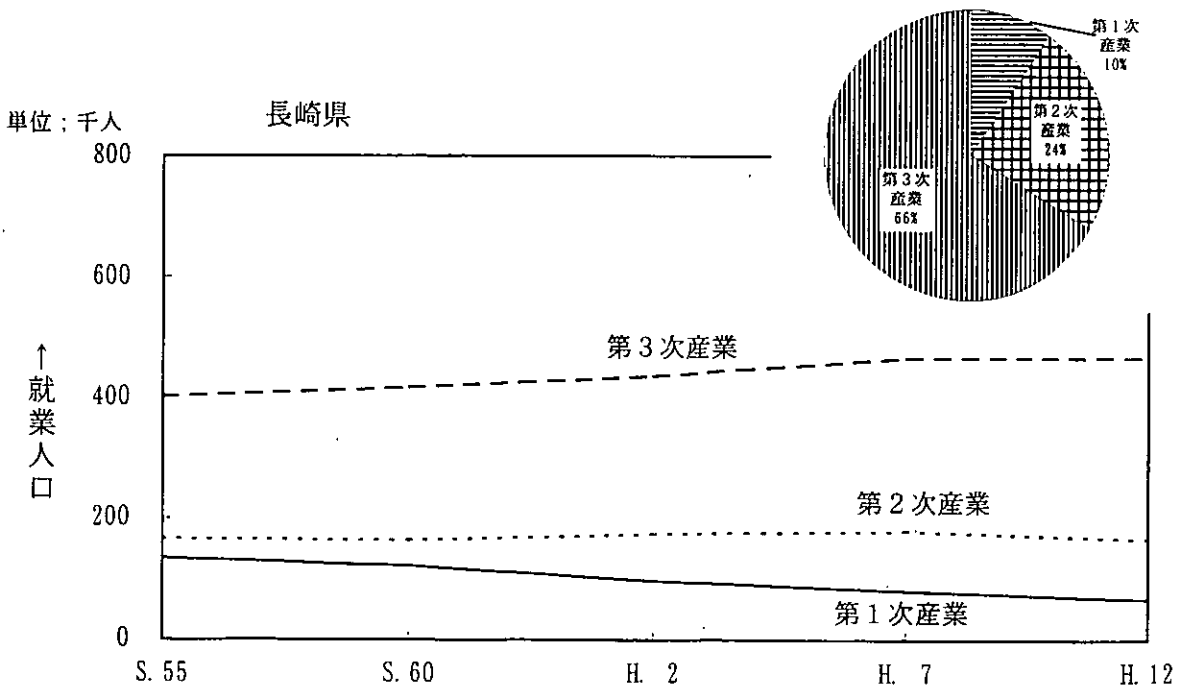
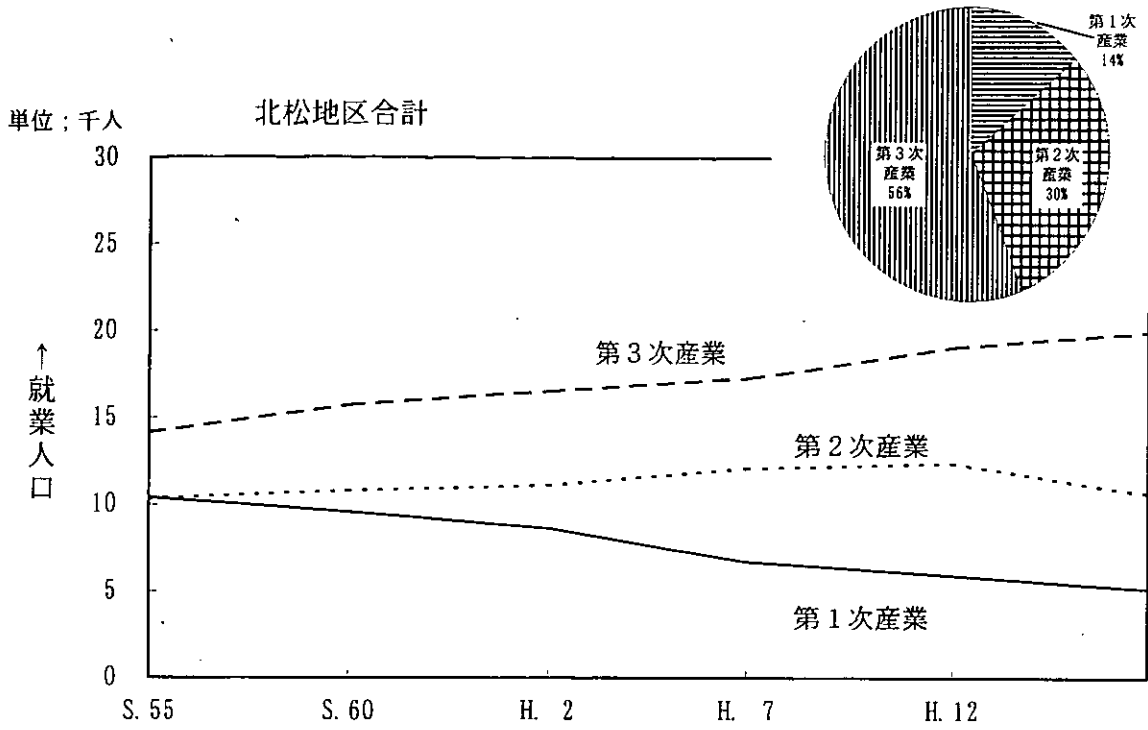


図 4.5 (6) 各市町別産業構成及び産業別(大分類)15歳以上就業人口の推移 (その6)

表 4.5(1) 産業別総生産額の推移 (その1)

松浦市

(単位: 百万円)

区 分	平成2年	平成3年	平成4年	平成5年	平成6年	平成7年	平成8年	平成9年	平成10年	平成11年
産業	65,444	69,696	71,330	72,060	75,846	76,964	74,473	73,313	71,002	69,444
(農業)	2,078	1,797	1,888	1,655	1,730	1,675	1,713	1,373	1,496	1,314
(林業)	58	60	53	46	48	49	55	54	38	29
(水産業)	1,901	1,669	1,706	1,548	1,274	976	1,240	1,244	1,045	1,232
(鉱業)	3	0	1	2	3	4	5	6	6	6
(製造業)	9,710	9,978	10,682	10,380	10,038	11,150	11,444	10,963	10,477	10,597
(建設業)	7,113	7,032	7,687	8,994	11,981	13,496	9,322	6,773	7,932	7,908
(電気・ガス・水道業)	16,256	19,009	18,526	18,390	19,336	17,322	17,289	20,060	18,412	17,045
(卸業・小売業)	9,199	9,905	9,747	9,652	10,320	11,102	12,101	11,163	9,756	9,215
(金融・保険業)	1,410	978	1,442	1,388	1,520	1,448	1,491	1,439	1,331	1,191
(不動産業)	4,530	4,774	5,084	5,416	5,503	5,896	5,949	5,985	6,071	6,247
(運輸・通信業)	5,914	6,828	6,374	6,099	5,381	4,924	4,440	4,610	4,435	4,674
(サービス業)	7,272	7,667	8,140	8,491	8,711	8,921	9,424	9,644	10,002	9,987
政府サービス生産者	5,656	5,912	6,121	6,161	6,540	6,515	6,590	6,573	6,685	6,633
(電気・ガス・水道業)	158	167	170	182	178	153	144	148	151	207
(サービス業)	3,138	3,315	3,481	3,549	3,691	3,745	3,696	3,746	3,753	3,741
(公務)	2,360	2,429	2,470	2,431	2,671	2,617	2,749	2,679	2,782	2,685
対家計民間非営利 サービス生産者	1,377	1,115	1,190	1,289	1,375	1,462	1,608	1,738	1,746	1,771
小計	72,477	76,723	78,641	79,510	83,761	84,941	82,671	81,624	79,432	77,848
帰属利子等	-1,264	-1,433	-1,397	-1,256	-1,391	-1,530	-1,507	-1,604	-1,401	-1,151
総額	71,213	75,290	77,244	78,254	82,370	83,411	81,164	80,020	78,031	76,697

田平町

区 分	平成2年	平成3年	平成4年	平成5年	平成6年	平成7年	平成8年	平成9年	平成10年	平成11年
産業	13,840	14,246	14,921	15,040	16,177	15,881	16,040	15,761	15,817	15,959
(農業)	689	563	577	567	585	562	527	448	515	452
(林業)	21	22	20	17	17	17	19	34	30	22
(水産業)	726	677	633	534	598	453	492	521	454	456
(鉱業)	0	0	0	0	0	0	0	0	0	0
(製造業)	1,333	1,098	1,245	1,369	1,345	1,533	1,546	1,567	1,670	1,692
(建設業)	2,148	2,592	2,762	2,523	3,152	2,526	2,257	1,793	2,080	2,479
(電気・ガス・水道業)	44	44	69	100	108	141	176	188	199	217
(卸業・小売業)	2,944	3,216	3,219	3,181	3,245	3,336	3,485	3,499	3,331	3,154
(金融・保険業)	388	312	378	382	437	419	452	460	420	371
(不動産業)	1,485	1,578	1,687	1,812	1,842	1,898	1,941	1,958	2,011	2,095
(運輸・通信業)	1,630	1,693	1,636	1,656	1,754	1,723	1,608	1,685	1,413	1,282
(サービス業)	2,431	2,449	2,695	2,895	3,096	3,272	3,535	3,608	3,695	3,739
政府サービス生産者	1,741	1,776	1,853	1,851	1,847	1,893	2,058	2,164	2,207	2,159
(電気・ガス・水道業)	39	46	51	49	50	49	49	55	48	28
(サービス業)	1,137	1,185	1,221	1,220	1,194	1,228	1,229	1,295	1,309	1,314
(公務)	565	545	582	583	603	616	780	814	850	818
対家計民間非営利 サービス生産者	593	470	538	613	682	756	860	955	975	1,017
小計	16,174	16,491	17,313	17,505	18,706	18,529	18,957	18,880	18,998	19,135
帰属利子等	-332	-421	-354	-330	-379	-426	-432	-466	-402	-325
総額	15,842	16,070	16,959	17,175	18,327	18,103	18,525	18,413	18,596	18,810

資料: 平成11年度 長崎県の市町村経済計算(平成14年3月)

表 4.5(2) 産業別総生産額の推移 (その2)

鷹島町

(単位: 百万円)

区 分	平成2年	平成3年	平成4年	平成5年	平成6年	平成7年	平成8年	平成9年	平成10年	平成11年
産業	5,027	6,134	6,327	6,835	6,713	5,821	7,155	6,702	6,374	7,463
(農業)	493	331	468	370	428	382	377	350	337	340
(林業)	12	12	11	9	9	10	11	19	17	12
(水産業)	751	935	1,041	1,168	778	524	1,016	1,066	966	942
(鉱業)	0	0	0	0	0	0	0	0	83	138
(製造業)	138	152	171	222	352	160	175	203	114	99
(建設業)	1,230	2,084	1,858	2,121	2,154	1,662	2,391	1,868	1,731	2,887
(電気・ガス・水道業)	44	49	48	52	44	49	58	57	55	55
(卸業・小売業)	434	556	640	689	679	676	672	650	572	546
(金融・保険業)	180	165	176	183	213	221	257	256	238	217
(不動産業)	628	658	692	725	733	784	792	797	802	828
(運輸・通信業)	743	784	779	810	815	821	845	850	828	759
(サービス業)	375	406	441	486	508	533	561	587	633	638
政府サービス生産者	995	1,056	1,081	1,085	1,144	1,136	1,170	1,144	1,137	1,127
(電気・ガス・水道業)	10	13	12	11	11	13	17	20	17	21
(サービス業)	579	619	613	597	648	635	629	582	563	591
(公務)	406	424	456	476	485	488	524	542	557	514
対家庭民間非営利 サービス生産者	28	22	30	39	48	57	68	79	84	90
小計	6,050	7,212	7,439	7,959	7,904	7,014	8,393	7,925	7,595	8,680
帰属利子等	-149	-217	-163	-158	-181	-215	-237	-244	-208	-175
総額	5,901	6,994	7,275	7,802	7,723	6,799	8,156	7,681	7,387	8,505

江迎町

区 分	平成2年	平成3年	平成4年	平成5年	平成6年	平成7年	平成8年	平成9年	平成10年	平成11年
産業	15,415	14,128	15,292	14,883	15,942	16,078	16,806	17,027	15,948	16,840
(農業)	482	361	390	337	351	364	354	287	298	280
(林業)	24	25	22	18	19	20	22	20	14	11
(水産業)	0	0	0	0	0	0	0	0	0	0
(鉱業)	30	35	0	0	0	0	0	32	34	8
(製造業)	3,006	3,488	3,676	3,472	2,944	3,760	3,974	4,584	4,028	3,701
(建設業)	3,142	1,437	1,815	1,541	3,041	2,299	2,429	1,984	1,585	2,896
(電気・ガス・水道業)	324	370	378	353	351	355	375	375	363	370
(卸業・小売業)	1,944	2,107	2,124	1,905	1,902	1,920	1,948	1,912	1,721	1,638
(金融・保険業)	668	238	643	629	709	602	685	713	677	667
(不動産業)	1,303	1,390	1,482	1,611	1,635	1,659	1,707	1,723	1,760	1,800
(運輸・通信業)	795	829	789	853	777	806	827	833	780	736
(サービス業)	3,696	3,847	3,973	4,164	4,213	4,294	4,486	4,563	4,688	4,734
政府サービス生産者	3,126	3,229	3,279	3,246	3,320	3,467	3,581	3,458	3,438	3,431
(電気・ガス・水道業)	42	48	56	54	55	46	45	50	54	110
(サービス業)	1,896	1,932	1,943	1,884	1,979	2,141	2,286	2,145	2,058	2,030
(公務)	1,189	1,249	1,280	1,308	1,286	1,280	1,250	1,263	1,326	1,292
対家庭民間非営利 サービス生産者	327	323	340	355	384	464	503	519	525	537
小計	18,868	17,680	18,910	18,483	19,645	20,009	20,890	21,003	19,910	20,808
帰属利子等	-522	-345	-560	-507	-571	-602	-619	-664	-574	-498
総額	18,347	17,335	18,350	17,976	19,074	19,406	20,271	20,339	19,336	20,309

資料: 平成11年度 長崎県の市町村経済計算(平成14年3月)

表 4.5(3) 産業別総生産額の推移 (その3)

鹿町町

(単位: 百万円)

区 分	平成2年	平成3年	平成4年	平成5年	平成6年	平成7年	平成8年	平成9年	平成10年	平成11年
産業	12,406	13,661	12,881	13,384	14,087	14,009	13,467	14,771	13,683	12,710
(農産)	340	245	310	257	289	235	209	168	199	166
(林産)	25	27	23	20	21	21	24	22	15	11
(水産産)	1,831	2,691	2,467	2,304	2,245	1,685	1,831	1,995	1,383	1,596
(鉱産)	24	0	0	0	0	0	0	0	0	0
(製造業)	2,327	2,178	2,143	2,276	2,431	2,709	2,537	2,417	2,223	2,078
(建設業)	1,767	2,130	1,537	2,108	2,513	2,899	2,421	3,287	3,294	2,521
(電気・ガス・水道業)	2,538	2,598	2,563	2,583	2,729	2,479	2,504	2,933	2,720	2,545
(卸売・小売業)	929	983	966	850	829	829	820	793	699	665
(金融・保険業)	165	162	154	171	187	191	195	195	167	118
(不動産業)	1,155	1,226	1,305	1,379	1,388	1,494	1,502	1,526	1,530	1,587
(運輸・通信業)	415	401	383	397	463	478	451	461	450	429
(サービス業)	890	1,020	1,030	1,040	1,011	988	973	974	1,005	997
政府サービス生産者	1,743	1,814	1,903	1,932	2,018	2,022	2,015	2,046	2,033	2,003
(電気・ガス・水道業)	40	51	50	48	49	47	45	53	49	112
(サービス業)	1,181	1,194	1,221	1,229	1,281	1,257	1,270	1,285	1,267	1,208
(公務)	522	570	633	654	687	718	700	708	718	683
対家計民間非営利 サービス生産者	208	177	184	192	198	204	219	231	223	223
小計	14,357	15,652	14,968	15,508	16,302	16,235	15,701	17,048	15,939	14,936
帰属利子等	-176	-250	-174	-174	-195	-217	-215	-255	-213	-158
総額	14,181	15,402	14,795	15,334	16,108	16,018	15,486	16,793	15,726	14,778

小佐々町

区 分	平成2年	平成3年	平成4年	平成5年	平成6年	平成7年	平成8年	平成9年	平成10年	平成11年
産業	16,737	18,333	18,442	18,333	17,582	19,223	18,369	18,325	16,858	13,415
(農産)	227	247	260	237	246	256	262	219	223	129
(林産)	27	28	25	21	22	22	25	25	17	13
(水産産)	2,860	2,661	2,421	2,825	2,264	2,088	2,187	2,314	1,957	1,967
(鉱産)	0	0	0	0	0	0	0	0	0	0
(製造業)	7,423	7,810	8,149	7,865	7,606	8,601	8,385	8,363	5,945	2,882
(建設業)	1,666	2,572	2,527	2,319	2,473	3,167	2,277	2,038	3,410	3,251
(電気・ガス・水道業)	81	85	87	124	83	122	143	142	140	133
(卸売・小売業)	1,141	1,216	1,209	1,065	1,081	1,113	1,145	1,263	1,276	1,215
(金融・保険業)	210	198	195	208	195	216	232	209	184	124
(不動産業)	1,260	1,340	1,425	1,530	1,556	1,645	1,688	1,720	1,765	1,846
(運輸・通信業)	912	1,113	1,037	998	923	852	816	791	625	576
(サービス業)	930	1,062	1,107	1,140	1,133	1,140	1,210	1,241	1,316	1,278
政府サービス生産者	1,115	1,181	1,267	1,285	1,344	1,356	1,488	1,498	1,523	1,502
(電気・ガス・水道業)	33	39	39	39	40	35	51	45	49	55
(サービス業)	568	588	638	638	660	653	731	719	701	715
(公務)	514	554	589	608	643	668	704	733	772	732
対家計民間非営利 サービス生産者	355	283	288	294	297	301	317	327	311	305
小計	18,208	19,797	19,996	19,913	19,223	20,881	20,171	20,150	18,691	15,221
帰属利子等	-224	-308	-224	-215	-212	-252	-263	-285	-242	-164
総額	17,984	19,489	19,772	19,697	19,011	20,629	19,911	19,864	18,449	15,058

資料: 平成11年度 長崎県の市町村民経済計算(平成14年3月)

表 4.5(4) 産業別総生産額の推移 (その4)

佐々町

(単位: 百万円)

区 分	平成2年	平成3年	平成4年	平成5年	平成6年	平成7年	平成8年	平成9年	平成10年	平成11年
産業	18,248	18,495	21,257	21,287	23,728	23,155	27,378	25,503	27,422	31,198
(農業)	445	358	403	376	418	431	412	340	345	309
(林業)	23	25	21	18	19	19	22	20	14	11
(水産業)	0	0	0	0	0	0	0	0	0	0
(鉱業)	0	0	0	0	0	0	0	0	0	0
(製造業)	2,554	2,587	3,104	2,974	2,884	3,275	3,212	3,709	5,864	10,416
(建設業)	3,227	2,744	3,860	3,499	5,540	3,847	7,339	4,589	4,162	3,174
(電気・ガス・水道業)	569	586	485	423	318	242	170	163	195	194
(卸業・小売業)	3,542	4,036	4,283	4,060	4,113	4,236	4,357	4,458	4,199	4,007
(金融・保険業)	742	476	794	836	984	953	1,093	1,118	1,052	1,048
(不動産業)	2,436	2,623	2,884	3,168	3,294	3,562	3,686	3,834	4,006	4,245
(運輸・通信業)	655	689	703	813	831	1,010	1,086	1,075	1,082	1,183
(サービス業)	4,054	4,371	4,719	5,121	5,327	5,581	6,000	6,198	6,503	6,611
政府サービス生産者	2,249	2,291	2,358	2,431	2,384	2,434	2,427	2,522	2,590	2,524
(電気・ガス・水道業)	46	53	53	52	55	110	87	115	131	141
(サービス業)	1,483	1,492	1,545	1,576	1,534	1,534	1,564	1,572	1,570	1,513
(公務)	721	746	760	802	795	789	776	834	889	870
対家計民間非営利 サービス生産者	280	224	252	294	334	375	434	487	501	528
小計	20,778	21,009	23,887	24,013	26,445	25,965	30,238	28,512	30,513	34,250
掃蕩利子等	-589	-629	-698	-676	-795	-917	-988	-1,027	-904	-800
総額	20,189	20,380	23,170	23,337	25,651	25,048	29,250	27,485	29,609	33,450

吉井町

区 分	平成2年	平成3年	平成4年	平成5年	平成6年	平成7年	平成8年	平成9年	平成10年	平成11年
産業	9,088	8,907	10,453	10,850	10,933	11,375	11,463	10,635	9,971	9,571
(農業)	488	381	434	430	422	423	402	330	343	336
(林業)	20	21	18	16	16	16	19	17	11	9
(水産業)	11	17	15	0	0	0	0	0	0	0
(鉱業)	49	31	30	25	30	100	78	92	87	29
(製造業)	2,736	2,659	3,321	2,877	2,773	2,880	2,573	2,492	2,115	1,548
(建設業)	1,534	1,285	1,719	2,348	2,320	2,249	2,300	1,543	1,438	1,780
(電気・ガス・水道業)	48	50	51	64	50	67	70	70	65	62
(卸業・小売業)	739	884	979	945	1,036	1,140	1,253	1,205	1,070	1,017
(金融・保険業)	324	215	322	338	373	359	399	409	374	340
(不動産業)	1,124	1,201	1,284	1,365	1,406	1,481	1,519	1,576	1,632	1,703
(運輸・通信業)	674	719	708	752	730	793	831	846	716	656
(サービス業)	1,340	1,444	1,572	1,689	1,778	1,867	2,020	2,055	2,120	2,090
政府サービス生産者	1,134	1,156	1,217	1,267	1,308	1,349	1,351	1,365	1,404	1,399
(電気・ガス・水道業)	45	53	54	54	55	53	51	43	60	51
(サービス業)	542	534	564	582	602	594	599	606	628	662
(公務)	547	570	599	631	651	702	701	716	716	686
対家計民間非営利 サービス生産者	484	338	388	442	493	556	637	707	718	740
小計	10,705	10,402	12,058	12,559	12,734	13,279	13,450	12,707	12,093	11,710
掃蕩利子等	-264	-287	-292	-283	-311	-358	-369	-389	-328	-262
総額	10,441	10,115	11,766	12,276	12,423	12,922	13,082	12,318	11,765	11,448

資料: 平成11年度 長崎県の市町村経済計算(平成14年3月)

表 4.5(5) 産業別総生産額の推移 (その5)

世知原町

(単位: 百万円)

区 分	平成2年	平成3年	平成4年	平成5年	平成6年	平成7年	平成8年	平成9年	平成10年	平成11年
産業	6,415	6,174	5,429	6,064	6,922	8,154	6,334	7,670	8,142	7,928
(農林)	407	322	385	348	329	369	364	311	306	263
(林業)	28	29	26	22	23	27	32	48	42	31
(水産業)	0	0	0	0	0	0	0	0	0	0
(鉱業)	0	0	0	0	0	0	0	0	0	0
(製造業)	2,321	2,248	855	1,116	1,031	1,511	1,320	2,036	2,810	2,107
(建設業)	1,221	1,000	1,390	1,672	2,484	3,023	1,205	1,927	1,739	2,341
(電気・ガス・水道業)	174	188	208	206	220	233	255	258	263	280
(卸業・小売業)	450	524	572	540	569	605	641	585	482	460
(金融・保険業)	179	171	174	189	202	209	207	211	177	128
(不動産業)	815	854	912	983	1,002	1,042	1,051	1,049	1,066	1,113
(運輸・通信業)	216	219	211	230	238	254	278	273	265	251
(サービス業)	606	618	696	759	824	882	981	972	992	954
政府サービス生産者	909	903	947	953	982	944	962	1,024	1,030	1,015
(電気・ガス・水道業)	32	37	36	39	38	45	48	39	45	47
(サービス業)	409	389	407	413	437	445	447	482	461	462
(公務)	469	477	504	501	507	453	467	523	525	506
村営計民間非営利 サービス生産者	469	362	388	417	440	466	511	549	543	552
小計	7,793	7,440	6,763	7,434	8,344	9,564	7,807	9,243	9,715	9,496
帰属利子等	-156	-225	-159	-160	-175	-210	-197	-221	-182	-131
総額	7,638	7,215	6,604	7,274	8,170	9,354	7,610	9,022	9,533	9,366

資料: 平成11年度 長崎県の市町村経済計算(平成14年3月)

表 4.5(6) 産業別総生産額の推移 (その6)

北松地区合計

(単位: 百万円)

区 分	平成2年	平成3年	平成4年	平成5年	平成6年	平成7年	平成8年	平成9年	平成10年	平成11年
産業	162,820	169,774	176,332	178,736	187,930	190,660	191,485	189,707	185,217	184,528
(農業)	5,649	4,605	5,115	4,577	4,798	4,697	4,620	3,826	4,062	3,589
(林業)	233	249	219	187	194	201	229	259	198	149
(水産業)	8,080	8,650	8,283	8,379	7,159	5,726	6,766	7,140	5,805	6,193
(鉱業)	106	66	31	27	33	104	83	130	210	181
(製造業)	31,548	32,198	33,346	32,551	31,404	35,579	35,166	36,334	35,246	35,118
(建設業)	23,048	22,876	25,155	27,130	35,658	35,168	31,941	25,802	27,371	29,237
(電気・ガス・水道業)	20,078	22,979	22,415	22,295	23,239	21,010	21,040	24,246	22,412	20,901
(卸売・小売業)	21,322	23,427	23,739	22,887	23,774	24,957	26,422	25,528	23,106	21,917
(金融・保険業)	4,264	2,915	4,278	4,324	4,820	4,618	5,011	5,010	4,620	4,204
(不動産業)	14,736	15,644	16,755	17,989	18,339	19,461	19,835	20,168	20,643	21,464
(運輸・通信業)	11,954	13,275	12,620	12,608	11,912	11,661	11,182	11,424	10,594	10,546
(サービス業)	21,594	22,884	24,373	25,785	26,601	27,478	29,190	29,842	30,954	31,028
政府サービス生産者	18,668	19,318	20,028	20,211	20,887	21,116	21,640	21,794	22,047	21,793
(電気・ガス・水道業)	445	507	521	528	531	551	537	568	604	772
(サービス業)	10,933	11,248	11,633	11,688	12,026	12,232	12,451	12,412	12,310	12,236
(公務)	7,293	7,564	7,873	7,994	8,328	8,331	8,651	8,812	9,135	8,786
対家計民間非営利 サービス生産者	4,121	3,314	3,598	3,935	4,251	4,641	5,157	5,592	5,626	5,763
小計	185,410	192,406	199,955	202,884	213,064	216,417	218,278	217,092	212,886	212,084
備戻利子等	-3,676	-4,115	-4,021	-3,759	-4,210	-4,727	-4,827	-5,155	-4,454	-3,664
総額	181,736	188,290	195,935	199,125	209,754	211,690	213,455	211,935	208,432	208,421

長崎県

区 分	平成2年	平成3年	平成4年	平成5年	平成6年	平成7年	平成8年	平成9年	平成10年	平成11年
産業	3,361,740	3,491,041	3,731,207	3,778,586	3,834,754	3,923,598	4,072,794	3,953,362	3,881,949	3,808,054
(農業)	95,169	76,579	83,572	74,982	83,302	83,693	80,515	66,323	74,280	66,055
(林業)	4,281	4,608	4,221	3,663	3,599	3,653	4,086	3,745	2,853	2,128
(水産業)	121,684	115,983	111,321	102,905	93,240	86,674	89,146	87,587	76,632	72,372
(鉱業)	30,500	30,268	30,472	35,283	30,780	33,028	36,104	35,150	28,679	29,202
(製造業)	526,029	560,212	631,032	621,370	584,869	628,271	643,447	560,686	533,907	517,775
(建設業)	410,428	422,126	465,158	461,724	509,562	509,033	527,001	472,886	465,759	465,967
(電気・ガス・水道業)	179,105	184,669	183,901	184,194	192,962	179,896	182,584	208,838	198,547	189,269
(卸売・小売業)	563,596	623,542	635,820	625,115	629,593	641,462	661,020	666,045	632,382	600,037
(金融・保険業)	133,965	92,759	136,854	138,802	152,763	153,196	171,445	166,541	158,688	155,964
(不動産業)	353,511	375,131	402,804	433,711	440,909	458,063	467,387	475,353	485,474	500,693
(運輸・通信業)	331,168	354,854	353,437	359,670	352,080	357,068	368,855	354,485	341,776	332,069
(サービス業)	612,304	650,308	692,615	737,169	761,094	789,561	841,205	855,723	882,973	876,523
政府サービス生産者	485,136	482,030	499,833	513,531	523,018	529,591	538,889	553,136	561,161	552,790
(電気・ガス・水道業)	11,704	12,475	12,981	13,459	13,671	13,618	13,988	14,647	15,310	14,880
(サービス業)	225,850	231,653	239,572	244,215	248,487	254,121	259,427	260,908	261,888	259,288
(公務)	247,582	237,902	247,281	255,857	260,860	261,851	265,475	277,581	283,963	278,622
対家計民間非営利 サービス生産者	119,143	105,748	110,833	116,569	121,924	127,929	135,720	143,549	143,156	144,044
小計	3,966,019	4,078,819	4,341,874	4,408,686	4,479,696	4,581,117	4,747,403	4,650,047	4,586,266	4,504,888
備戻利子等	-82,517	-97,280	-94,673	-90,293	-100,054	-121,685	-127,125	-127,748	-110,335	-89,381
総額	3,883,503	3,981,539	4,247,201	4,318,393	4,379,643	4,459,432	4,620,278	4,522,299	4,475,931	4,415,508

資料: 平成11年度 長崎県の市町村民経済計算(平成14年3月)

(単位：百万円)

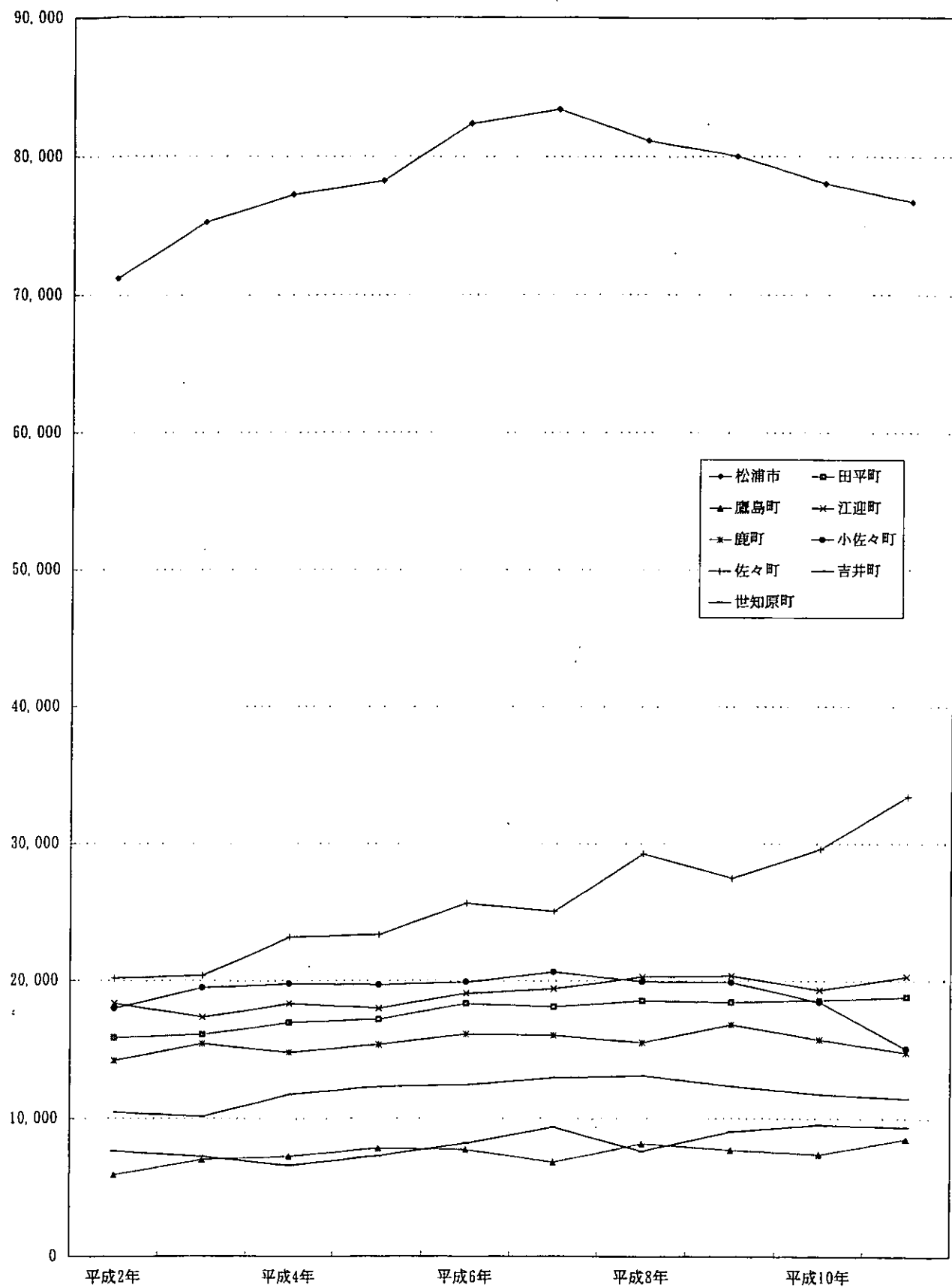


図 4.6 総生産額の推移

4.3 土地利用

民有地を対象に土地利用状況を見てみると表 4.6、図 4.7 のとおりである。

北松地区全体で民有地総面積 22,740ha に対して、山林、原野の占める割合は約 62% と豊かな自然を持っている。特に小佐々町ではその比率が約 81% と極めて高い。第 1 次産業の林業が稀少なのを踏まえると自然のままの山林、原野がまだ多数残されていると推測される。宅地は県の値よりも低く北松地区全体で平均約 6% 程度である。

表 4.6 土地利用状況 (平成13年) : 民有地面積

単位 ; ha

市町名	総面積	田	畑	宅地	山林	原野	池・沼	その他
松浦市	5,159	(24.7%) 1,275	(17.7%) 915	(9.3%) 481	(28.3%) 1,460	(17.8%) 918	(0.0%) -	(2.2%) 110
田平町	2,765	(16.9%) 468	(20.4%) 565	(6.4%) 177	(44.7%) 1,237	(9.4%) 261	(0.1%) 3	(2.1%) 53
鷹島町	1,444	(12.6%) 182	(24.0%) 346	(3.5%) 51	(46.0%) 664	(13.2%) 191	(0.0%) -	(0.7%) 10
江迎町	2,627	(13.6%) 357	(8.2%) 215	(4.8%) 126	(60.7%) 1,594	(7.7%) 202	(0.0%) -	(5.0%) 132
鹿町町	2,161	(10.6%) 229	(8.2%) 178	(4.0%) 87	(60.6%) 1,309	(13.7%) 296	(0.0%) -	(2.9%) 61
小佐々町	2,281	(4.9%) 112	(6.0%) 137	(5.7%) 130	(75.9%) 1,731	(4.9%) 112	(0.0%) -	(2.6%) 58
佐々町	2,408	(16.8%) 404	(8.5%) 204	(8.1%) 194	(55.4%) 1,335	(7.3%) 175	(0.0%) -	(3.9%) 96
吉井町	2,204	(17.3%) 381	(6.8%) 149	(5.0%) 111	(60.5%) 1,333	(7.5%) 165	(0.0%) -	(2.9%) 65
世知原町	1,691	(21.7%) 367	(10.3%) 175	(5.0%) 85	(54.2%) 916	(6.7%) 114	(0.0%) -	(2.1%) 34
北松地区 合計	22,740	(16.6%) 3,775	(12.7%) 2,884	(6.3%) 1,442	(50.9%) 11,579	(10.7%) 2,434	(0.0%) 3	(2.8%) 619
長崎県	205,169	(14.1%) 28,997	(22.9%) 46,945	(9.1%) 18,656	(44.4%) 91,070	(6.7%) 13,774	(0.0%) 73	(2.8%) 5,654

() 書は総面積に対する割合
平成13年長崎県統計年鑑

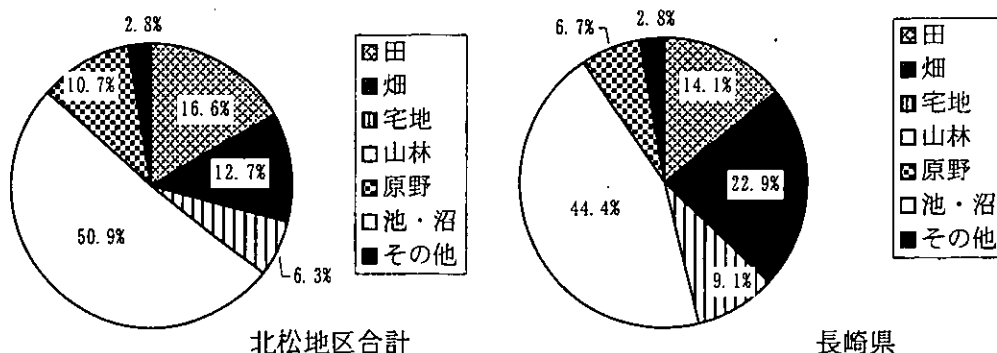
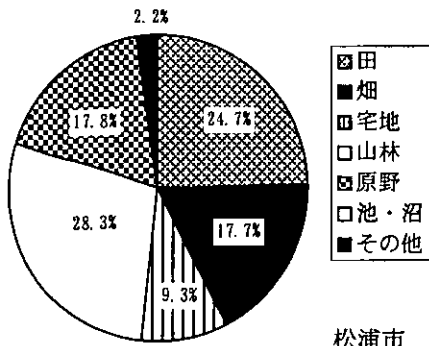
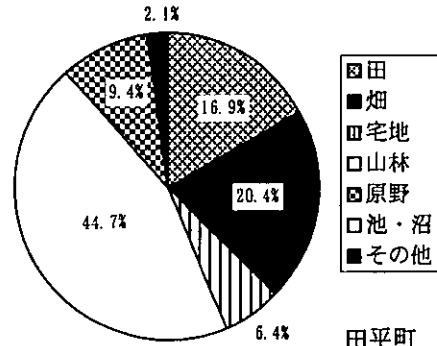


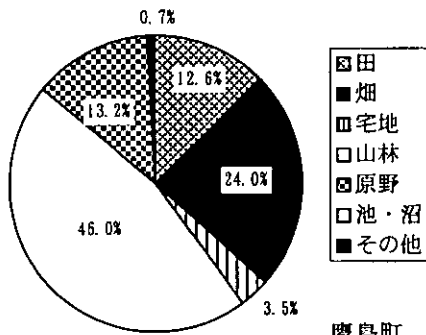
図 4.7(1) 土地利用状況図



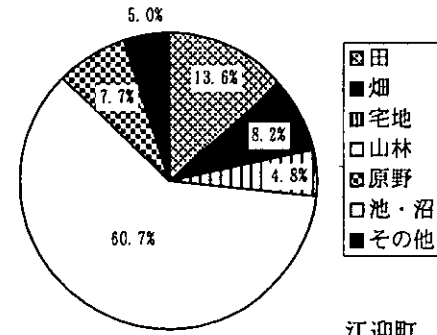
松浦市



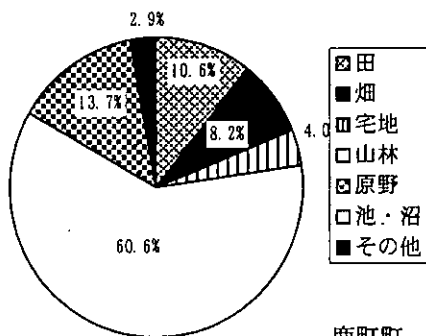
田平町



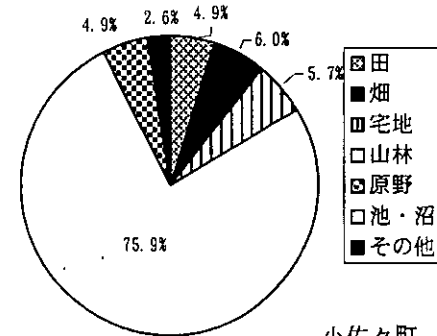
鷹島町



江迎町

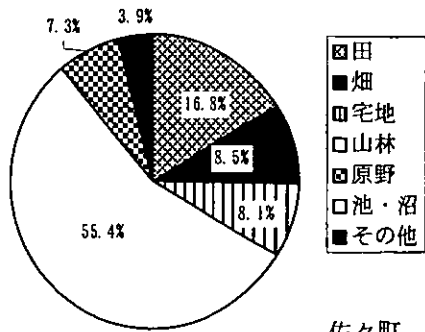


鹿町町

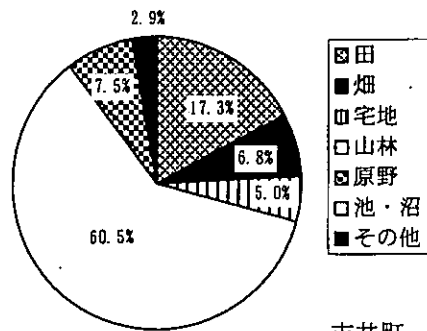


小佐々町

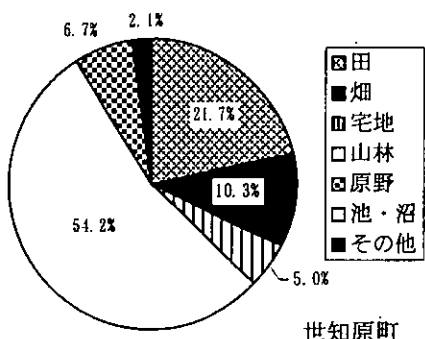
図 4.7 (2) 土地利用状況図



佐々町



吉井町



世知原町

図 4.7 (3) 土地利用状況図

4.4 観光

長崎県本土北部地方には、佐世保の「ハウステンボス」や歴史とロマンにあふれる「平戸島」など、県を代表する観光地があるが、北松地区は、北松浦半島にあってこの両方を結ぶルートの中に位置する半島西側の町と、平戸市と佐賀県の伊万里市を結ぶルートの中に位置する北側の市町とで構成されている。

各市町ともに豊かな自然、歴史的な施設、観光面での町おこしとしての各種イベント、まつりなど、両極の観光スポットに勝るとも劣らない数多くの特色を持っている。

以下に各市町の観光面での特色を整理した。

また、表 4.7、図 4.8 に北松地区を訪れる観光客の状況を示す。さらに、表 4.8 には各市町における主なイベントをまとめてみた。

<北松地区各市町における観光の特色>

●松浦市

海と丘陵の美しい風土に恵まれた松浦市には多くの歴史がある。今に残る史跡としては、弥生時代に「秦の始皇帝」の命を受けた「徐福」が不老不死の薬を求めて訪れたとされる「不老山総合公園」、歴史上有名な松浦党の始祖「源久」が築城したと伝えられている「梶谷城跡」、文禄の役に出兵し朝鮮平壤の合戦で討ち死にした領主「松浦定」などの「松浦家供養塔」がある。

一方、自然を背景とした観光資源としては、豊かな海岸部に多くの海水浴場を有し、さらに、市の中心部を流れる志佐川の支流には「柚木川内キャンプ場」などもあって、海、山ともにレジャー施設が揃い、市内外の集客活動が盛んである。また、東に位置する今福漁港、西に位置する御厨港からは目の前に浮かぶ鷹島までの汽船フェリーの発着場があって、観光客や就業者などで賑いを見せている。

郷土に伝わる祭りや多くの伝統芸能の伝承にも努めており、特に市最大のお祭りである「松浦水軍まつり」は、いにしへの松浦水軍・松浦党が活躍していた時代の貿易船を再現した「山車」を使ったパレードや武者行列が行われ、毎年数万人の人で賑わう最大イベントである。

●田平町

リアス式海岸に代表される美しい風景を擁する田平町は、北九十九島の平戸島を望む位置にあって観光客の出入りが多く、町の北に位置する国民宿舎「たびら荘」は利用客も多い。この町は九州本土の西北端に位置し、アジア大陸に近いことから考古資料の宝庫である。旧石器時代の「日ノ岳遺跡」、「つぐめのはな遺跡」からは縄文時代に平戸瀬戸で鯨を捕っていたと思われる数々の石器類が出土し、県本土では数少ない円方後円墳である笠松天神社古墳も残されている。弥生時代の「里田原遺跡」は現在も発掘調査が続けられている。江戸時代、日本で最初の交易が華やかに展開されていた頃、あの有名なイタリア人宣教師カミロ・コンスタンツォ神父が殉教したが、先の国民宿舎の下にその記念碑が建てられ、焼罪史跡公園として当時の様子も偲ぶことができる。

この町の観光キーワードは「自然」。このことを満喫する施設に「たびら昆虫自然公園」がある。この自然公園はファール昆虫博士の「死んだ標本ではなく、生きた自然を見る。」という精神を実行したもので、昆虫の生態を自然のままの状態で見ることができる全国でもユニークな施設である。田平町の祭りといえば、春まつりと夏祭り。夏の夜の平戸瀬戸を彩る花火大会は、毎年夏祭りのフィナーレを飾る大イベントであり、この花火を見に町外から大勢の人が訪れている。

●鷹島町

鷹島は七百有余年前の昔、元軍せん滅の地として歴史に残る詩情豊かな史跡地である。元軍の攻撃によって生き残った島民はわずかに2名と伝えられている。

歴史民俗資料館及び埋蔵文化センターでは、その歴史的な遺物の展示・保存がなされており、観光客はその歴史上の悲惨さを偲んでいる。また、鷹島町は当時の「元」、現在のモンゴル国との友好交流も深め、カラコルム地方のホジルト市と姉妹都市となっているほか、玄海国定公園という環境を背景にして誕生した「モンゴル村」は、平成15年に完成したモンゴル温泉とともに新しい観光スポットとして注目されている。町の東側にあたる佐賀県の海岸部との架橋計画（鷹島肥前大橋）の実施も近いことから、さらなる集客に期待をしている。

●江迎町

「江迎といえば千灯籠、千灯籠といえば江迎」の合い言葉で町おこしへの取り組みがなされ、今では日本一高い灯籠タワーづくりに成功し、毎年8月23、24日の“千灯籠まつり”が盛大に催されている。また、歴史的な観光資源として、参勤交代や長崎港警備のために出向く際の平戸藩主専用の宿舎として使用された長崎県指定文化財の本陣屋敷跡（山下庄左右衛門旧宅）、旧街道、広久保遺跡といった史跡、さらには、標高373mの白岳頂上からは、伊万里湾、平戸瀬戸、九十九島、五島列島などの豊かな自然が一望できる白岳高原や、平戸藩主が「潜竜」と命名し周辺を神域と定め、鳥居・石垣などを整備したといわれている潜竜ヶ滝（県立公園）など数多くの観光資源に恵まれている。

町ではこれらの観光資源を活かし、文化財を紹介する歴史回廊コースなどの整備を進めるとともに、国民休養地とされている白岳高原のオートキャンプ場の増設、公認のクロスカントリーコースの新設をはじめ、潜竜ヶ滝の親水公園の整備、草スキーが楽しめる新しい憩いの場である才木公園のサクラの丘整備などにより、多くの人々が訪れる観光の町づくりを進めようとしている。

●鹿町町

鹿町町には、平戸瀬戸や北九十九島を見下ろす高台に、県を代表する景勝地として広く知られている長串山公園があり、この地で開催される「つつじまつり」は有名で、大勢の人で賑わっている。この公園では、夏に県北最大の野外ロックコンサートも開催されている。最近では、穏やかな九十九島の海域を利用したシーカヤッキングやマリンオリエンテーリングなどのフィールドとしても注目を集

めており、これらは「見る観光」から「体験・交流型」へと変化しつつある近年の観光レクリエーション傾向を捉えたものである。町ではこれらの現状を踏まえ、「自然・手づくり・健康志向」などをキーワードに、通過型の各種イベントや自然的特性の活用に加え、温泉開発など四季を通じた通年型のユニークな観光資源の開発を推進しようとしている。

●小佐々町

小佐々町は、日本本土の一番西にある町である。神崎鼻公園にはそのシンボル塔とともに、最東端の北海道根室市、最北端の北海道稚内市、最南端の鹿児島県佐多町の四極交流のモニュメントがあり、美しい風景が楽しめる。同じように、西海国立公園の美しい風景を見ることができる冷水岳公園では、ツツジが咲く頃“春まつり”が行われ、多くの人たちで賑わいをみせる。また、金子あじさい園では、約7万5千本ものあじさいが美しい「あじさい祭り」が開催され、夏には「冷水岳ロックフェスタ」や「マリンスフェスティバル」も開催されている。

●佐々町

この町の自然は、県下一の長流である佐々川の豊かな流れに代表される。この佐々川は、めずらしい四つ手編による白魚漁が春間近に始まり、6月から解禁となる鮎釣りとともに町内外から人々が集う観光資源でもある。主要な史跡としては、県指定を受けている縄文から弥生時代初期の狸山支石墓群、700年の歴史を持つとされる旧正興寺とその古井戸など、レジャー面ではイベントとして「皿山まつり」が開催される皿山公園などがある。

●吉井町

海に面していないこの町は、山と川の自然の豊かさを誇りとしている。この町が誇る史跡名勝地としては、昔から平戸八景に数えられた御橋観音（正しくは「石橋山御橋観音寺」と称す）があり、境内の奥には高さ20m、幅4m、厚さ2mの二条の天然の大きな石橋がかかっている。春にはサクラの名所である牧の岳自然公園で「御橋観音春まつり」のイベントが行われている。

この町のほぼ中央を流れる佐々川では、夏に川下りのイベントや夏まつりが開催される。途中、川の流れの悠久の営みによってできる円筒状の穴群、ポットホールを見ることができるポットホール公園もあり、自然の中の散策道となっている。

●世知原町

世知原町は、ふるさと再発見をテーマとして、昭和61年「全町公園化宣言」をしている。この町は海に面していないかわり、雲仙普賢岳、多良の経ヶ岳に次ぐ県下3位を誇る県北では最高峰の国見山（標高777m）をはじめとする国見連山が形成され、長崎県では世知原にしか生息しない動植物が見られることから「自然の宝庫」とも呼ばれている。また、町のほぼ中央を流れる佐々川は、県下最長流

で豊富な水量で知られているが、これも国見山の木々をもたらす「緑のダム」効果によるものである。これらの自然を財産として、観光面では自然とのふれあいを重視した国見山登山や沢登り、17基にも及ぶ貴重なアーチ型石橋巡りなどがあり、国民宿舎「国見山荘」を訪れる観光客も多い。特産品としての「世知原茶」は全国的にもその品質を認められており「世知原新茶まつり」の“じげもん市”で新茶を味わえるほか、夏に開催されている「せちばるボタ山コンサート」や「高原まつり」も町の観光の一役を担っている。

表 4.7 北松地区及び長崎県における観光客数の推移

(単位：人)

市町村	松浦市	田平町	鷹島町	江迎町	鹿町町	小佐々町	佐々町	吉井町	世知原町	北松地区全体	長崎県全体	
平成 4年	延人数	138,728	93,500	54,628	135,200	125,000	97,408	29,183	32,982	71,123	778,752	28,115,615
	前年比	-	-	-	-	-	-	-	-	-	-	-
平成 5年	延人数	127,493	90,000	67,487	200,900	131,000	111,434	50,018	38,242	62,050	878,624	28,394,763
	前年比	(91.9%)	(96.3%)	(123.5%)	(147.5%)	(104.8%)	(114.4%)	(171.4%)	(115.9%)	(87.2%)	(112.8%)	(101.0%)
平成 6年	延人数	137,777	88,000	71,229	208,705	131,000	117,561	74,169	38,762	53,603	920,806	29,168,341
	前年比	(108.1%)	(97.8%)	(105.5%)	(103.9%)	(100.0%)	(105.5%)	(148.3%)	(101.4%)	(86.4%)	(104.8%)	(102.7%)
平成 7年	延人数	138,440	85,000	76,156	214,652	112,800	120,774	86,358	44,802	57,947	936,929	29,257,730
	前年比	(100.5%)	(96.6%)	(106.9%)	(102.8%)	(86.1%)	(102.7%)	(116.4%)	(115.6%)	(108.1%)	(101.8%)	(100.3%)
平成 8年	延人数	156,110	90,900	81,014	175,481	121,000	123,032	89,173	55,289	55,546	947,545	31,339,252
	前年比	(112.8%)	(106.9%)	(106.4%)	(81.8%)	(107.3%)	(101.9%)	(103.3%)	(123.4%)	(95.9%)	(101.1%)	(107.1%)
平成 9年	延人数	142,130	89,200	88,017	170,184	151,377	108,800	78,486	77,106	40,683	945,983	30,413,237
	前年比	(91.0%)	(98.1%)	(108.6%)	(97.0%)	(125.1%)	(88.4%)	(88.0%)	(139.5%)	(73.2%)	(99.8%)	(97.0%)
平成10年	延人数	134,150	90,800	92,808	166,269	155,043	109,100	76,749	78,850	44,326	948,095	30,175,494
	前年比	(94.4%)	(101.8%)	(105.4%)	(97.7%)	(102.4%)	(100.3%)	(97.8%)	(102.3%)	(109.0%)	(100.2%)	(99.2%)
平成11年	延人数	129,891	86,800	111,386	162,831	148,338	105,310	93,280	78,900	52,809	969,545	29,913,333
	前年比	(96.8%)	(95.6%)	(120.0%)	(97.9%)	(95.7%)	(96.5%)	(121.5%)	(100.1%)	(119.1%)	(102.3%)	(99.1%)
平成12年	延人数	154,041	90,900	111,433	154,301	167,392	130,463	107,784	71,848	67,745	1,055,907	31,510,837
	前年比	(118.6%)	(104.7%)	(100.0%)	(94.8%)	(112.8%)	(123.9%)	(115.5%)	(91.1%)	(128.3%)	(108.9%)	(105.3%)
平成13年	総数	161,960	152,100	130,272	161,654	158,198	128,022	105,644	109,653	117,364	1,224,867	31,630,904
	前年比	(105.1%)	(167.3%)	(116.9%)	(104.8%)	(94.5%)	(98.1%)	(98.0%)	(152.6%)	(173.2%)	(116.0%)	(100.4%)
	日帰り客数	112,000	116,600	102,490	147,471	147,899	126,520	93,776	106,708	110,534	1,063,998	18,721,267
	宿泊客数	49,960	35,500	27,782	14,183	10,299	1,502	11,868	2,945	6,830	160,869	12,909,637

資料：県観光物産課調べ

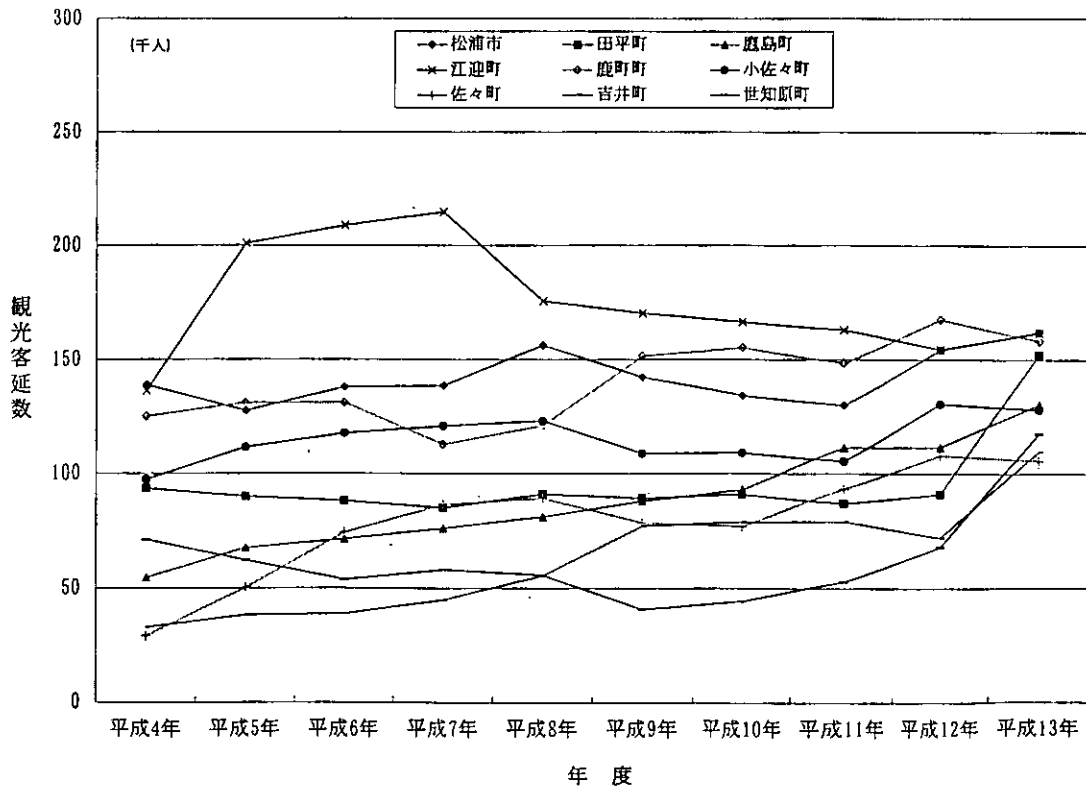


図 4.8 北松地区における観光客数の推移

表4.8 各市町における主なイベント

月	日	行事名	市町名	概要
4	第1日曜	おはし観音春祭り	吉井町	桜の名所、おはし観音公園で毎年行われる。太鼓やバンドの出演、出店も出る。
4	上旬～	鹿町長串つつじ祭り	鹿町町	10万本のつつじと西海国立公園九十九島の展望。 (平成10年度集客数 65,000人)
5	5	和船競漕(せいぐろ)	鷹島町	和船三艘にそれぞれ7名が乗り、四丁立の櫓を操り、湾内に設置した浮標間を一巡し、旗を取り合う。
5	上旬	松浦メロン祭り	松浦市	キンショウメロン、アールスメロンの即売会。
5	第4土日	白岳高原まつり	江迎町	新緑と美しい白岳湖に囲まれた国民休養地で新鮮な農産物の即売と誰でも自由に参加できるイベント。
5	最終土日	新茶まつり「じげんもん市」	世知原町	約90軒の店が建ち並び、町の特産品(せちばる茶など)をメインに、地元の新鮮な野菜・果物を販売。
6	第2土曜日	あじさい健康ウォーク	小佐々町	道路沿いに植えられたあじさいを觀賞しながらゴールの冷水岳公園まで約7kmを歩く。抽選会あり。
6	第1土日	血山まつり	佐々町	血山公園の菖蒲の開花時期に合わせて開催。野点てなど住民参加型のイベント。出店も50店舗並ぶ。
8	上旬	国見山麓音楽祭	世知原町	山麓の緑の中で、自然を舞台にアーティストが出演し、美しい音色・歌声を通じて自然を楽しむ音楽祭。
8	17	たびら夏祭り	田平町	イルミネーションの輝く平戸大橋をバックに花火大会やステージショーが行われる。
8	23～24	千灯籠まつり	江迎町	高さ22mの灯籠タワー、街路を飾る1万個の灯籠に彩られた日本一の灯籠まつり。
9	第1日曜	長崎せちばるロードレース大会	世知原町	オリンピックに出場した選手や若手有望選手を招待して、3km・10kmに健脚を競う大会。
10	上旬	松浦おさかなまつり	松浦市	アジ・サバの水揚げ量日本一を誇る魚市場で実施。大マグロの解体・即売、活魚・水産加工品の格安販売。
10	中旬	森のつどい	世知原町	「山村・都市のふれあい」をテーマに森林浴をしながら、レクリエーション・学習を通して自然と緑の大切さを味わう。
10	下旬	鷹島モンゴルまつり	鷹島町	地元特産品の展示即売会、郷土芸能、ウォークラリー大会を開催。
10	最終土日	松浦水軍まつり	松浦市	松浦党が活躍した時代の船を再現した「山車」を使った倭寇船曳き大会、武者行列、倭寇鍋、物産展など。

第5章 水文及び水質

5.1 水文

1) 気候特性、概要

北松地区は長崎県特有の半島と島しょで形成され、北九十九島から平戸瀬戸と西海岸をまわり、半島北部の海岸から伊万里湾に向けて海域が覆う形態である。

このルートを対馬海流が流れ、この影響を受けて冬は温暖、夏は涼しく気温の年較差が小さい、いわゆる海洋性気候の地域である。

北松地区に存在する気象庁管轄の観測所「松浦」(*観測所位置は松浦市役所と同位置)の近年20ヶ年程度の気象資料(アメダス)をもとに、北松地区における代表的な気候特性を整理すると表5.1のとおりであり、平均的な年間降水量は約2,000mm、気温は16.2℃、風速は2.8mとなっている。

特に、平成6年の大渇水時の降水量は、平均年間降水量の実に4割程度しか無かったことがわかる。月別降水量は表5.2、図5.2に示すとおりで、主な降雨は6月の梅雨期から台風シーズンが終わる9月一杯までに集中し、この間で年間のほぼ55%程度の降雨がある。月別平均気温は表5.3、図5.3のとおり8月が最も高く、酷暑の1、2月でも7℃前後である。

表5.1 北松地区における気候特性 *「松浦」(気)

年	年間降水量 (mm)	最大日 降雨量 (mm)	起日 (月/日)	平均 気温 (℃)	最高気温 (℃)		最低気温 (℃)		平均 風速 (m/s)	年間 日照時間 (時間)	
					起日・起時 (月/日/時)	起日・起時 (月/日/時)					
1982	S. 57	2,121.0	165	7月23日	15.8	33.0	8月25日15時	-1.5	1月30日03時	2.6	2,132.9
1983	S. 58	2,297.0	253	7月16日	15.9	34.4	8月06日15時	-2.7	2月14日05時	2.8	2,061.6
1984	S. 59	1,257.0	131	8月21日	15.4	33.7	7月16日15時	-3.4	2月10日03時	2.7	2,197.7
1985	S. 60	2,711.0	150	6月25日	16.1	34.4	8月08日15時	-1.5	1月30日07時	2.8	2,104.4
1986	S. 61	2,174.0	128	9月20日	15.5	33.0	8月10日14時	-2.8	1月05日07時	2.8	1,939.8
1987	S. 62	2,424.0	166	7月19日	16.1	33.4	8月30日13時	-1.9	2月03日08時	2.9	1,746.8
1988	S. 63	1,642.0	116	5月7日	15.7	34.0	7月07日15時	-0.7	2月03日02時	2.9	1,740.9
1989	H. 1	2,224.0	234	7月28日	16.4	34.6	8月03日13時	0.1	2月03日03時	2.8	1,655.3
1990	H. 2	1,944.0	212	7月2日	17.1	36.1	8月21日15時	-1.7	1月26日04時	2.8	1,701.6
1991	H. 3	2,896.0	222	7月29日	16.2	33.9	7月28日14時	-2.8	2月23日06時	3.0	1,349.0
1992	H. 4	1,644.0	123	8月12日	16.3	33.4	7月29日15時	-0.3	2月17日05時	2.8	1,553.9
1993	H. 5	2,262.0	145	8月10日	15.8	32.4	8月08日13時	-1.2	2月25日07時	2.9	1,366.8
1994	H. 6	849.0	92	6月18日	17.0	36.0	8月09日15時	-1.2	1月24日06時	2.9	1,862.4
1995	H. 7	1,783.0	255	9月23日	16.0	35.2	8月24日14時	-1.2	1月31日02時	2.9	1,703.0
1996	H. 8	1,439.0	118	6月20日	16.1	35.8	8月11日14時	-1.6	2月11日07時	2.9	1,591.2
1997	H. 9	2,338.0	175	8月6日	16.6	34.5	8月07日15時	-2.2	2月23日07時	2.9	1,678.9
1998	H. 10	2,133.0	188	5月11日	17.5	34.2	8月07日14時	-0.5	1月24日14時	2.8	1,510.5
1999	H. 11	-	-	-	-	-	-	-	-	-	-
2000	H. 12	1,762.0	82	11月1日	16.1	34.6	8月29日14時	-2.2	1月28日06時	2.4	1,832.1
2001	H. 13	2,469.0	211	6月19日	16.2	34.7	8月01日14時	-3.7	1月18日02時	2.5	1,676.9
2002	H. 14	1,784.0	295	9月16日	16.3	33.3	8月01日15時	-2.3	2月01日07時	2.7	1,610.9
S. 57~H. 14間の平均 (H. 11は欠測の為除く)		2,007.7	-	-	16.2	34.2	-	-1.8	-	2.8	1,750.8

データ：アメダス観測値 (H. 11は9月に欠測有り)

図5.1(1) 北松地区における年間降水量 *「松浦」(気)

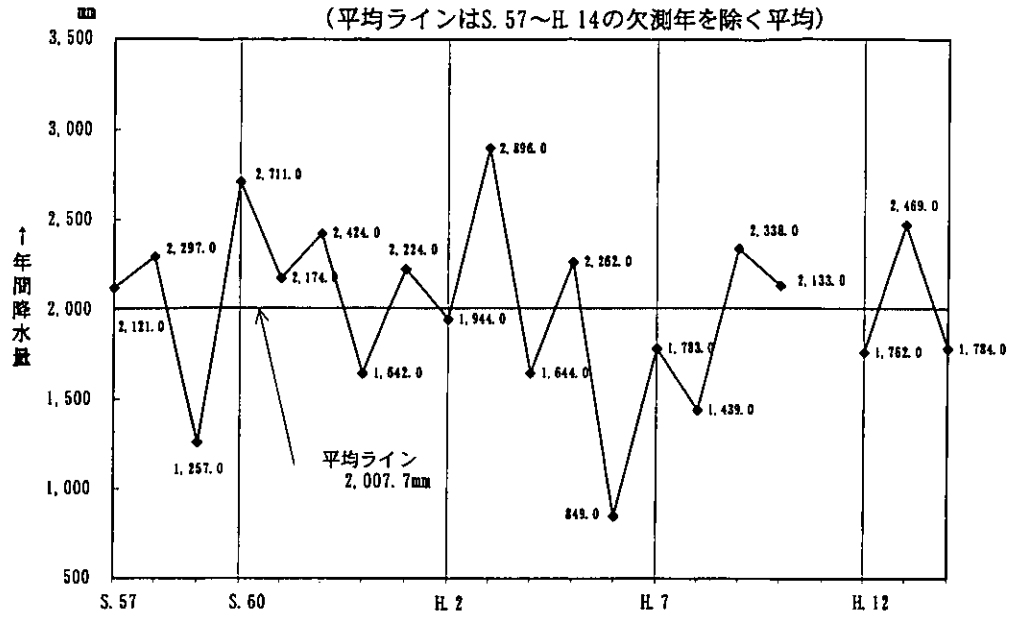


図5.1(2) 北松地区における年間平均気温 *「松浦」(気)

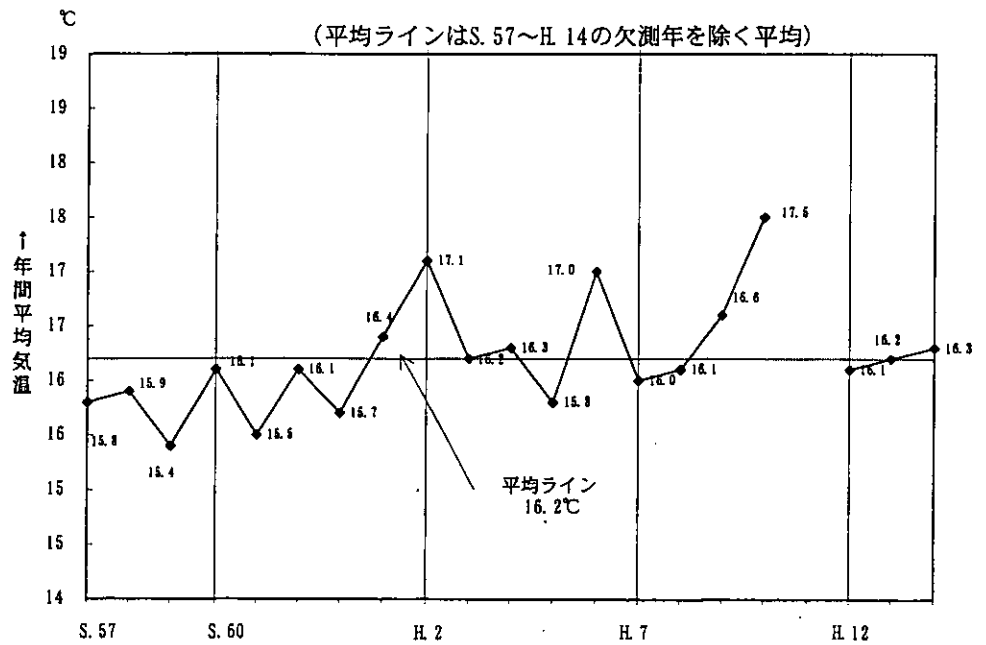


表5.2 北松地区における月雨量 *「松浦」(気)

単位: mm

年		1月	2月	3月	4月	5月	6月	7月	8月	9月	10月	11月	12月	年合計
1982	S. 57	83.0	80.0	183.0	126.0	139.0	38.0	832.0	190.0	141.0	97.0	159.0	53.0	2,121.0
1983	S. 58	51.0	64.0	208.0	183.0	291.0	193.0	442.0	136.0	571.0	107.0	26.0	25.0	2,297.0
1984	S. 59	55.0	44.0	64.0	244.0	53.0	246.0	57.0	219.0	168.0	11.0	77.0	19.0	1,257.0
1985	S. 60	21.0	146.0	208.0	169.0	284.0	738.0	294.0	140.0	310.0	238.0	119.0	44.0	2,711.0
1986	S. 61	63.0	78.0	147.0	217.0	291.0	327.0	511.0	49.0	274.0	80.0	35.0	102.0	2,174.0
1987	S. 62	109.0	76.0	199.0	149.0	188.0	358.0	524.0	538.0	46.0	69.0	150.0	18.0	2,424.0
1988	S. 63	58.0	50.0	206.0	184.0	265.0	278.0	193.0	91.0	152.0	55.0	54.0	56.0	1,642.0
1989	H. 1	161.0	212.0	173.0	42.0	176.0	176.0	345.0	78.0	706.0	27.0	86.0	42.0	2,224.0
1990	H. 2	154.0	177.0	112.0	153.0	111.0	446.0	339.0	22.0	177.0	124.0	65.0	64.0	1,944.0
1991	H. 3	54.0	228.0	247.0	174.0	152.0	632.0	563.0	276.0	383.0	14.0	105.0	68.0	2,896.0
1992	H. 4	98.0	128.0	222.0	207.0	119.0	118.0	159.0	262.0	162.0	46.0	70.0	53.0	1,644.0
1993	H. 5	44.0	72.0	103.0	166.0	180.0	267.0	369.0	560.0	251.0	43.0	136.0	71.0	2,262.0
1994	H. 6	49.0	91.0	55.0	191.0	84.0	203.0	26.0	27.0	30.0	24.0	35.0	34.0	849.0
1995	H. 7	46.0	27.0	55.0	98.0	233.0	141.0	505.0	162.0	363.0	84.0	63.0	6.0	1,783.0
1996	H. 8	48.0	33.0	146.0	87.0	85.0	410.0	79.0	241.0	81.0	45.0	94.0	90.0	1,439.0
1997	H. 9	19.0	16.0	111.0	109.0	268.0	224.0	454.0	499.0	304.0	9.0	201.0	124.0	2,338.0
1998	H. 10	228.0	78.0	137.0	238.0	383.0	437.0	135.0	164.0	84.0	162.0	82.0	5.0	2,133.0
1999	H. 11	90.0	36.0	109.0	167.0	151.0	565.0	544.0	321.0	欠測	64.0	106.0	30.0	欠測
2000	H. 12	89.0	38.0	137.0	97.0	117.0	418.0	170.0	145.0	235.0	106.0	186.0	24.0	1,762.0
2001	H. 13	137.0	112.0	57.0	72.0	138.0	521.0	520.0	247.0	189.0	215.0	167.0	94.0	2,469.0
2002	H. 14	90.0	42.0	171.0	158.0	235.0	126.0	152.0	198.0	302.0	129.0	61.0	120.0	1,784.0
平均		83.2	87.1	145.2	153.9	187.8	326.8	343.5	217.4	246.5	83.3	98.9	54.4	2,007.7

*平均は欠測年を除く

図5.2 北松地区における月降水量 *「松浦」(気)

(S. 57~H. 14の欠測年を除く平均)

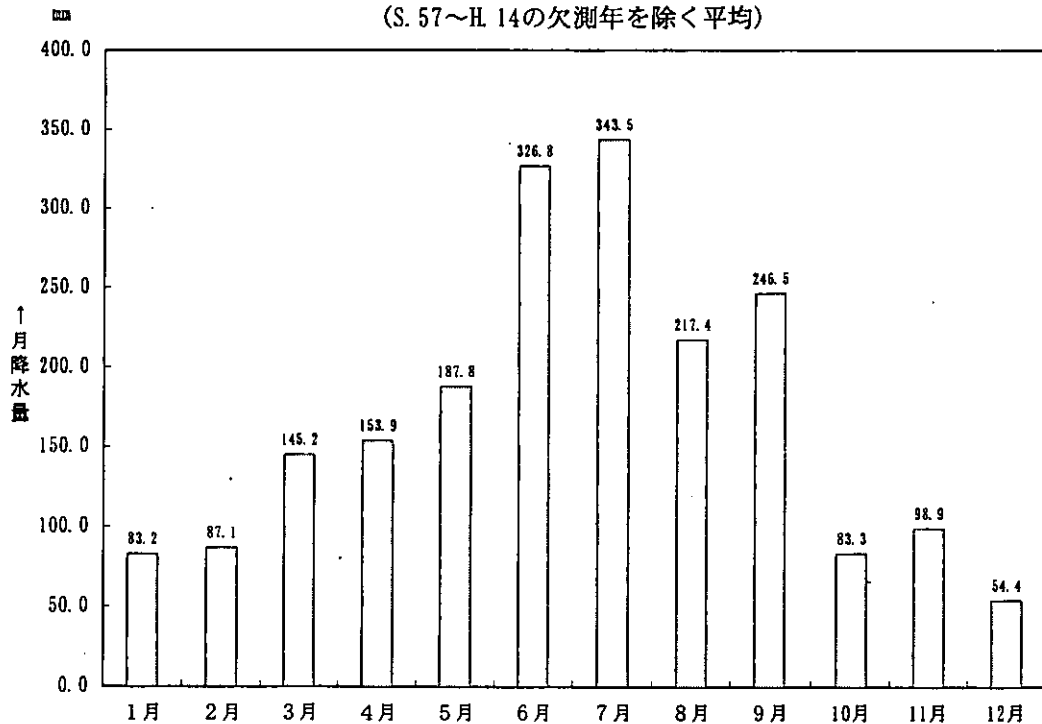


表5.3 北松地区における月平均気温 *「松浦」(気)

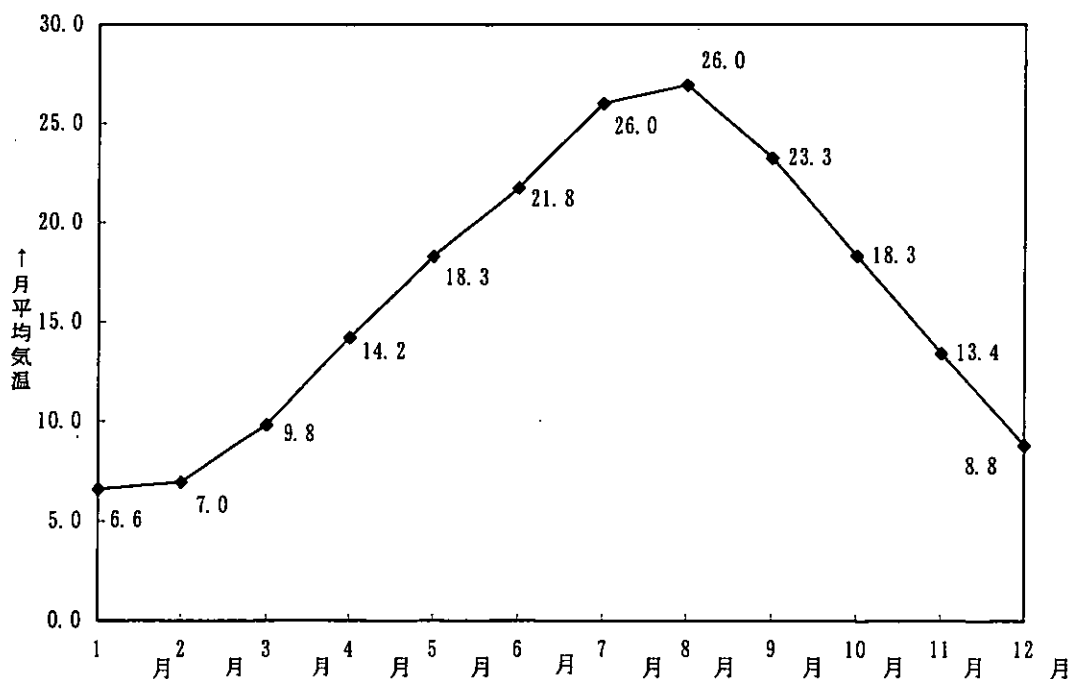
単位:℃

年		1月	2月	3月	4月	5月	6月	7月	8月	9月	10月	11月	12月	年平均
1982	S. 57	5.8	6.8	10.3	13.2	19.3	21.2	23.8	26.3	21.8	18.1	14.5	8.5	15.8
1983	S. 58	6.5	5.7	9.7	15.2	18.1	20.9	25.5	26.9	24.1	18.6	12.1	7.3	15.9
1984	S. 59	3.9	4.1	7.2	13.5	16.9	22.5	26.7	27.2	22.6	17.7	14.5	8.4	15.4
1985	S. 60	4.7	6.9	9.6	13.5	18.6	21.2	26.6	28.1	24.8	18.8	12.7	7.1	16.1
1986	S. 61	4.7	4.6	8.9	14.2	18.2	21.7	25.1	26.8	22.9	16.5	12.3	9.7	15.5
1987	S. 62	7.1	7.6	9.4	13.5	17.9	21.1	25.7	26.2	22.0	19.3	14.0	8.9	16.1
1988	S. 63	7.4	6.3	8.6	13.7	18.1	21.5	25.8	25.8	23.1	18.2	12.0	8.3	15.7
1989	H. 1	9.0	8.5	9.9	15.1	17.5	20.6	24.9	26.4	23.4	17.8	13.7	9.5	16.4
1990	H. 2	6.2	10.0	11.3	14.2	18.4	22.9	27.5	28.5	24.5	18.3	15.1	8.7	17.1
1991	H. 3	7.0	6.2	10.2	14.0	17.5	21.9	26.9	25.4	23.9	18.0	12.9	9.9	16.2
1992	H. 4	7.8	7.4	10.7	14.7	18.0	20.6	25.8	25.9	23.8	18.0	13.0	9.8	16.3
1993	H. 5	7.5	8.0	9.5	13.7	17.6	22.0	24.2	24.7	21.9	17.2	14.3	8.8	15.8
1994	H. 6	7.1	7.1	8.6	15.1	19.6	21.4	28.4	28.8	23.8	19.3	15.0	10.2	17.0
1995	H. 7	6.8	7.1	9.9	13.7	17.6	20.7	26.4	28.8	23.0	18.7	12.1	7.3	16.0
1996	H. 8	6.6	6.0	9.5	11.9	18.1	23.1	26.2	27.3	23.0	18.6	14.2	8.9	16.1
1997	H. 9	6.1	7.6	10.9	14.7	19.5	22.9	25.8	27.2	22.6	18.0	14.6	9.6	16.6
1998	H. 10	6.6	9.3	10.2	16.8	20.0	22.1	26.8	28.4	25.0	20.2	14.1	10.2	17.5
1999	H. 11	7.0	6.9	11.1	14.3	18.6	21.9	24.4	26.8	欠測	18.5	13.1	7.9	欠測
2000	H. 12	7.1	5.4	9.4	13.8	17.8	21.9	26.7	27.0	23.0	18.6	13.7	8.7	16.1
2001	H. 13	6.0	7.0	10.0	14.1	18.7	22.6	26.7	26.8	22.9	18.8	12.7	7.9	16.2
2002	H. 14	7.6	7.6	11.5	15.6	18.3	22.2	26.4	26.5	22.9	17.6	11.0	8.9	16.3
平均		6.6	7.0	9.8	14.2	18.3	21.8	26.0	26.9	23.3	18.3	13.4	8.8	16.2

*平均は欠測年を除く

図5.3 北松地区における月平均気温 *「松浦」(気)

(S. 57~H. 14の欠測年を除く平均)



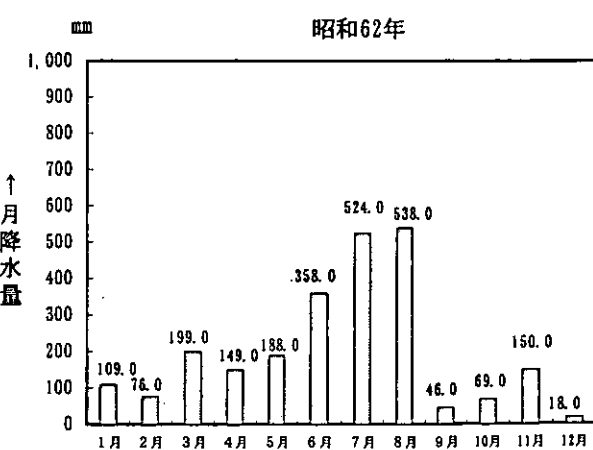
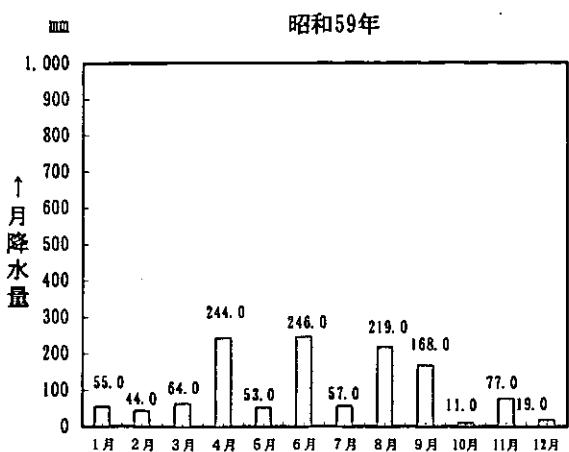
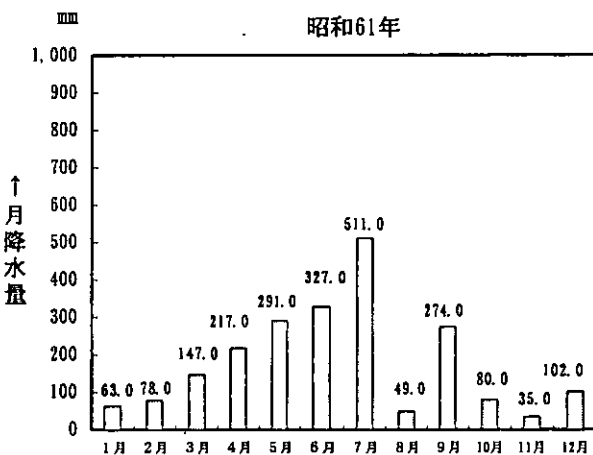
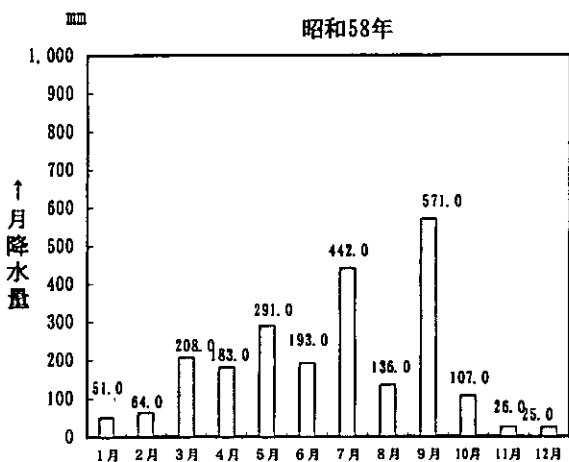
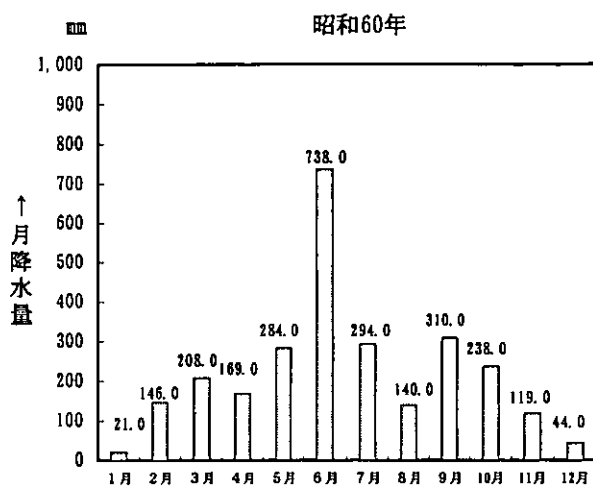
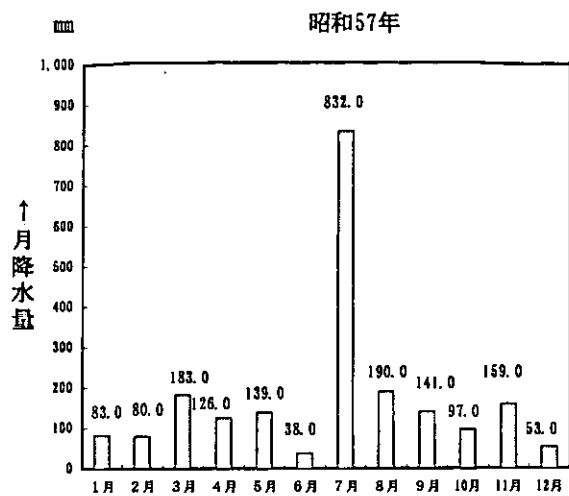


図 5.4(1) 北松地区における月降水量 * 「松浦」 (気)

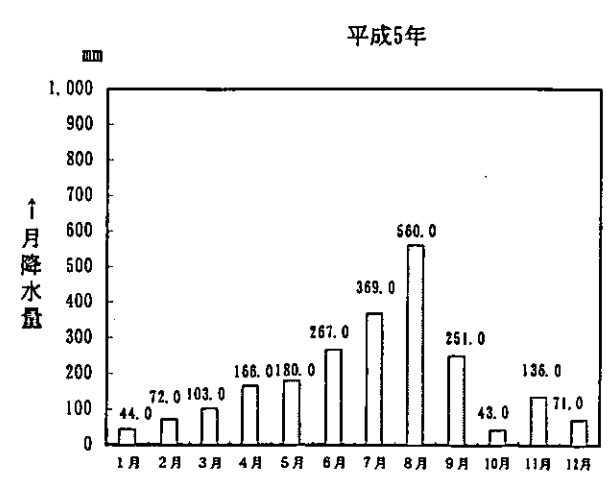
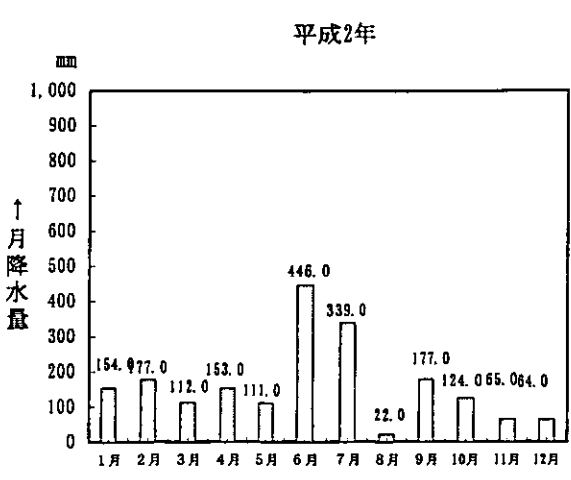
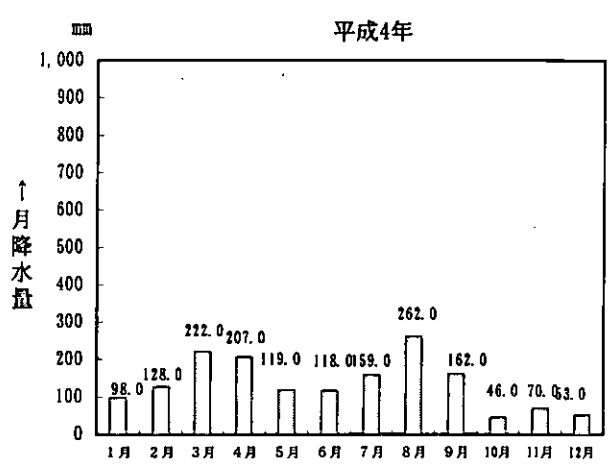
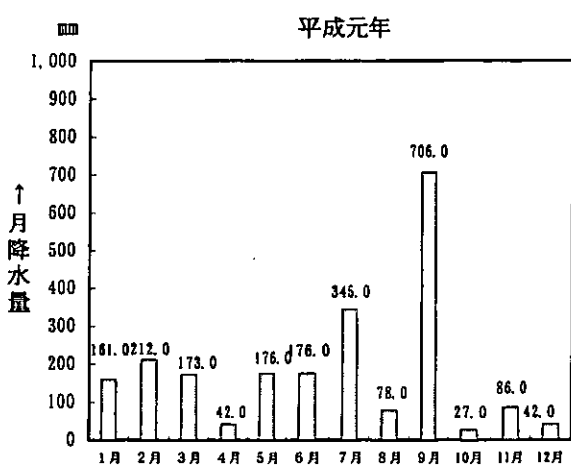
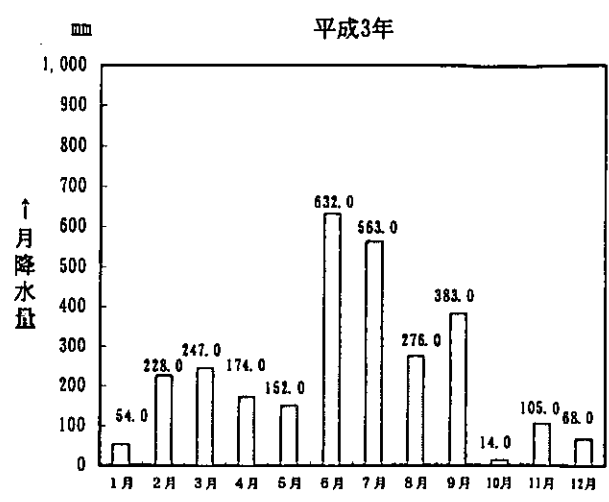
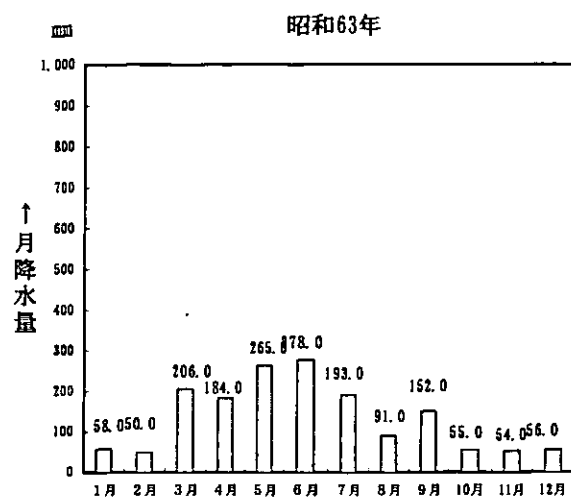


図 5.4(2) 北松地区における月降水量 * 「松浦」 (気)

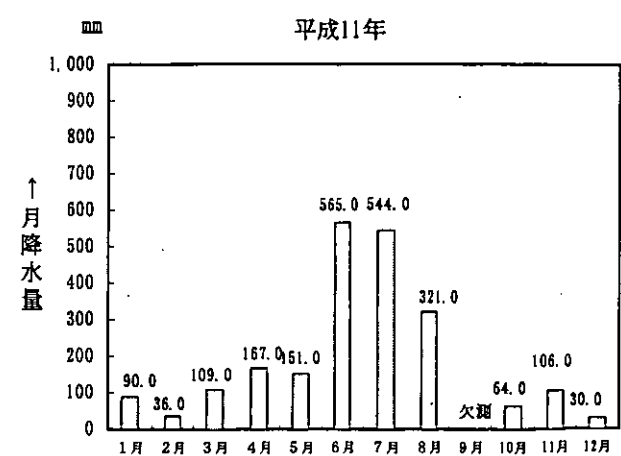
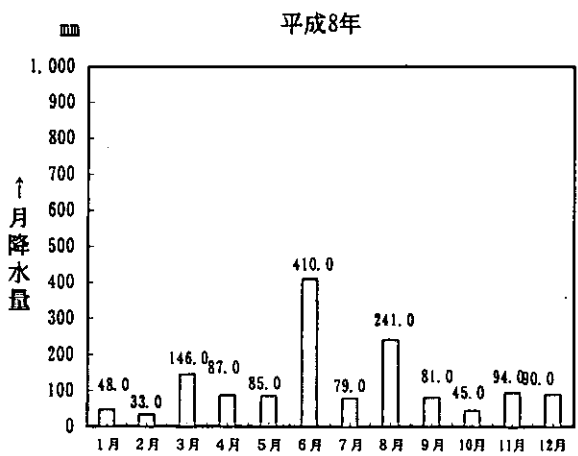
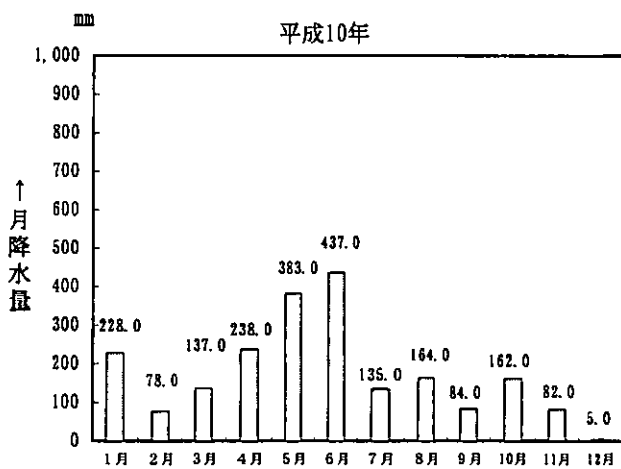
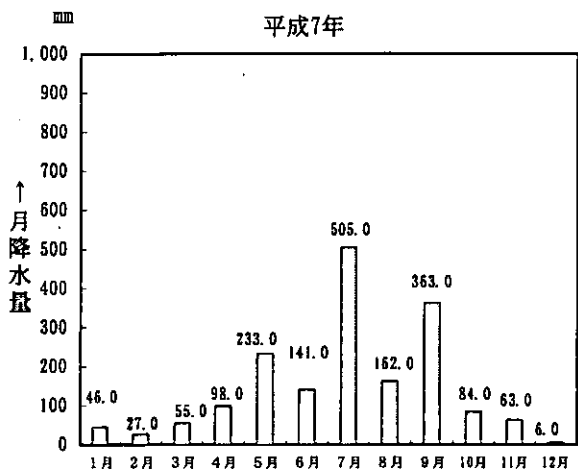
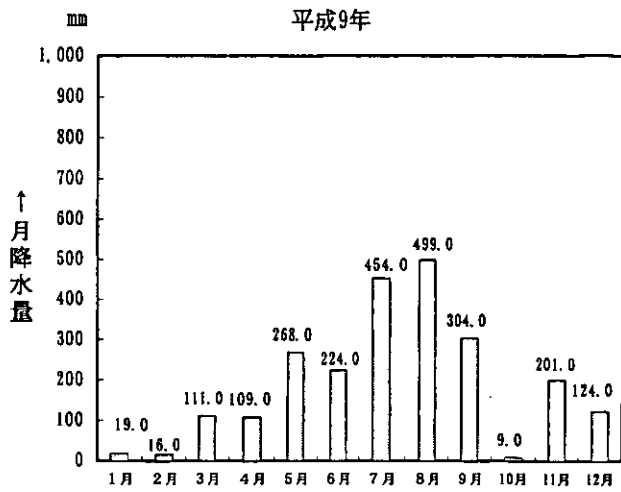
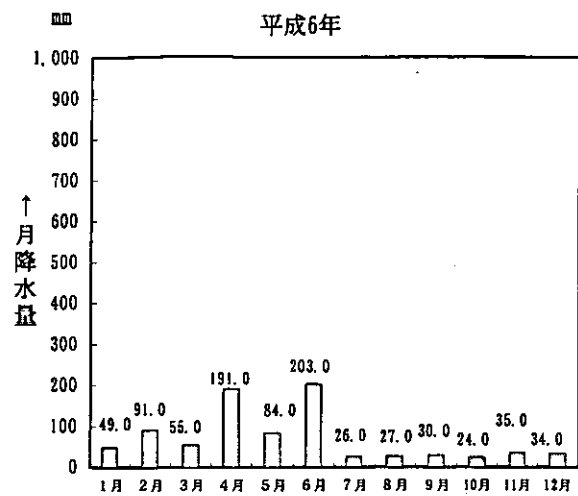


図 5.4(3) 北松地区における月降水量 * 「松浦」 (気)

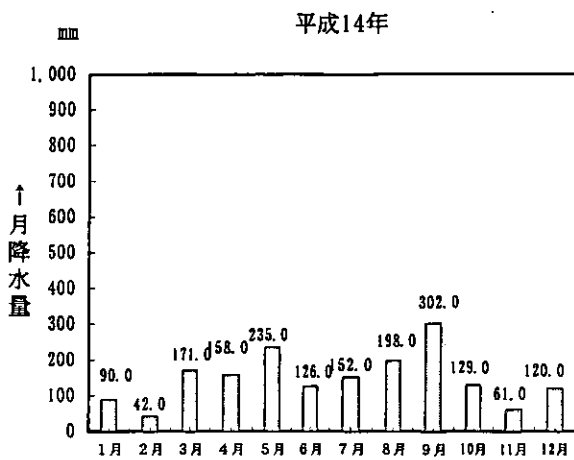
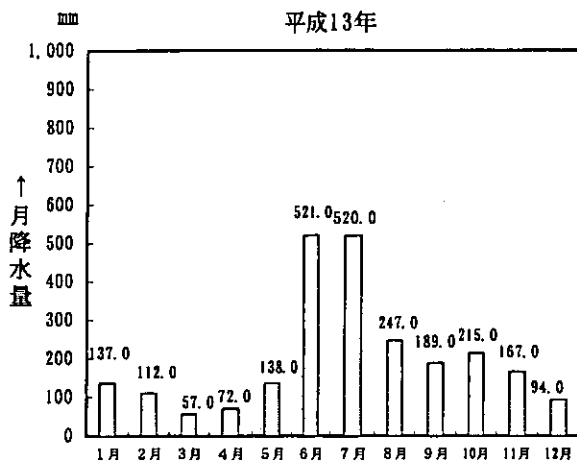
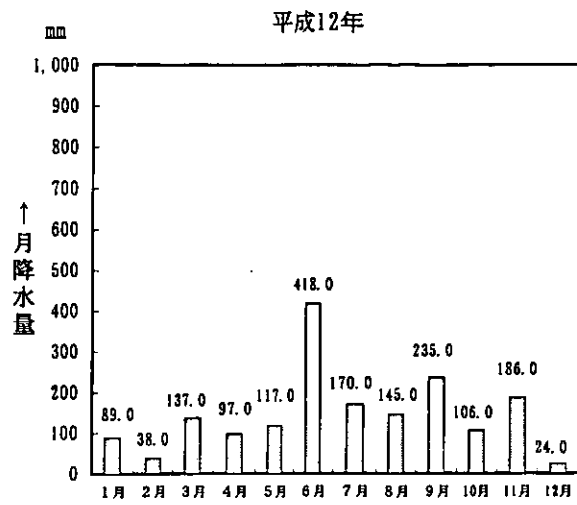


図 5.4(4) 北松地区における月降水量 *「松浦」(気)

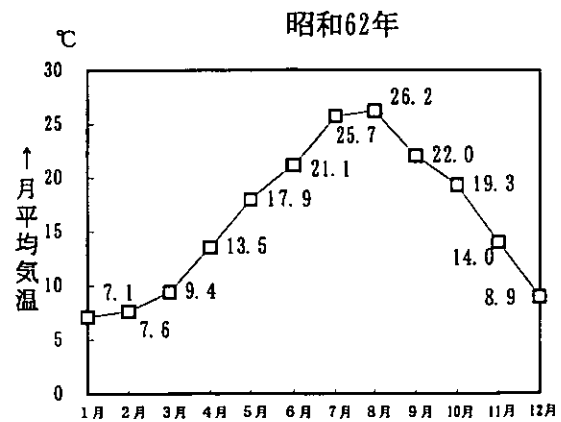
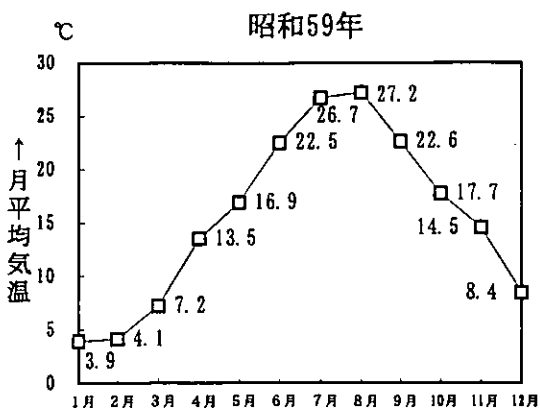
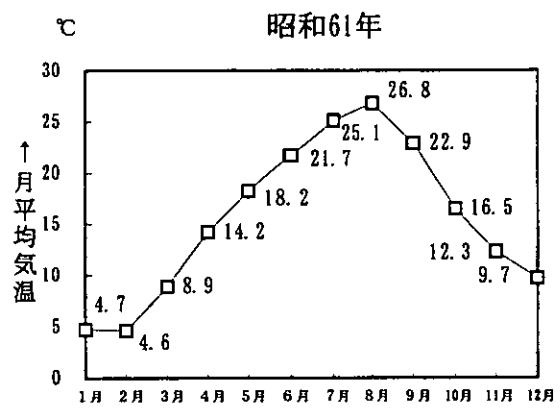
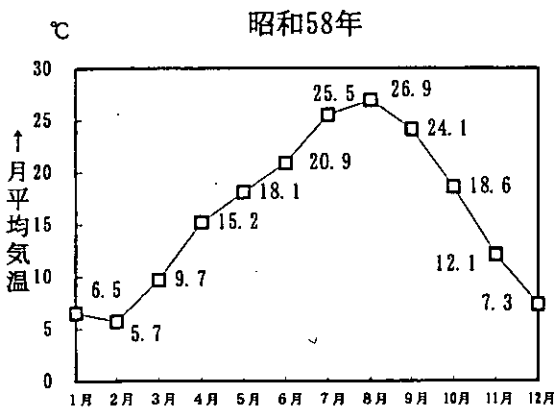
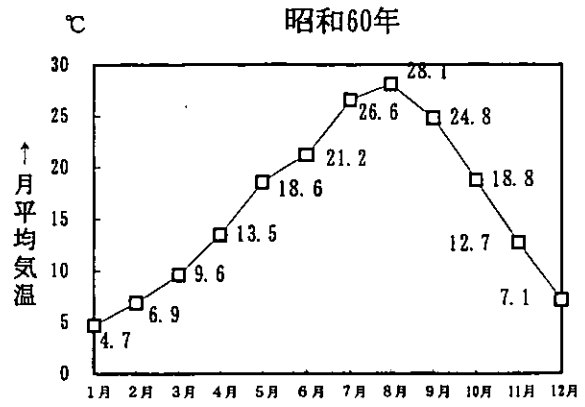
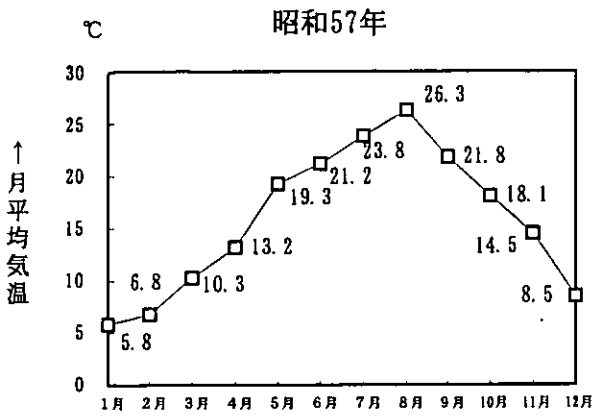


図5.5(1) 北松地区における月平均気温 *「松浦」(気)

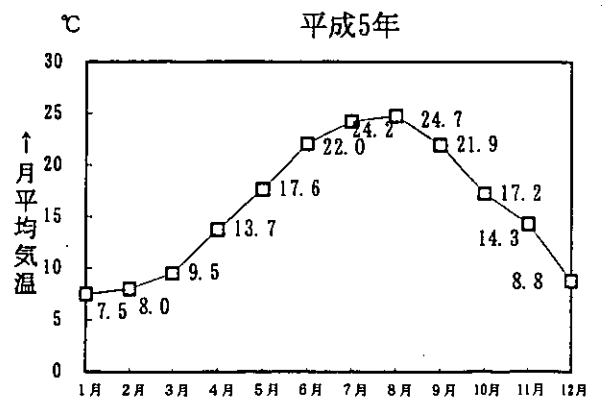
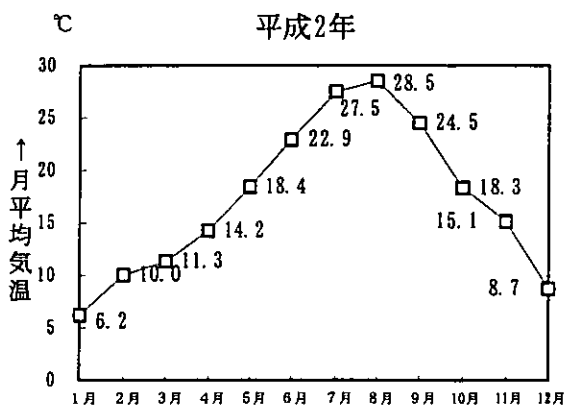
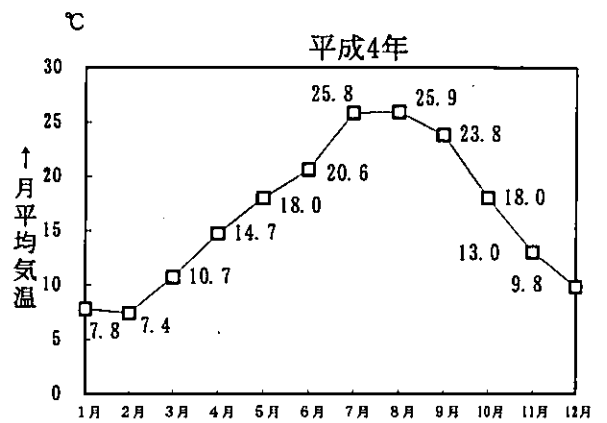
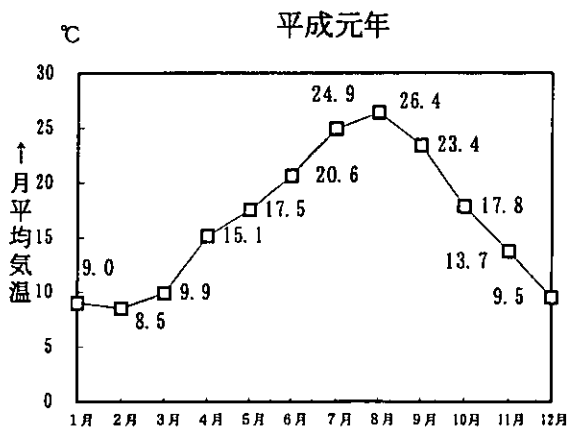
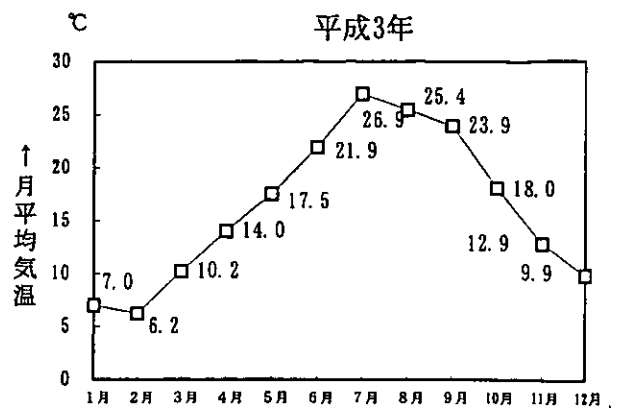
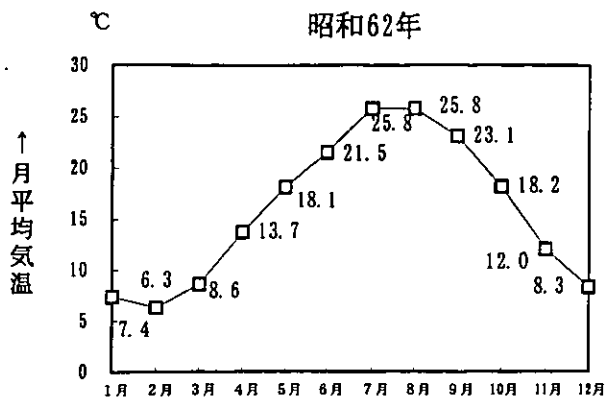


図5.5(2) 北松地区における月平均気温 *「松浦」(気)

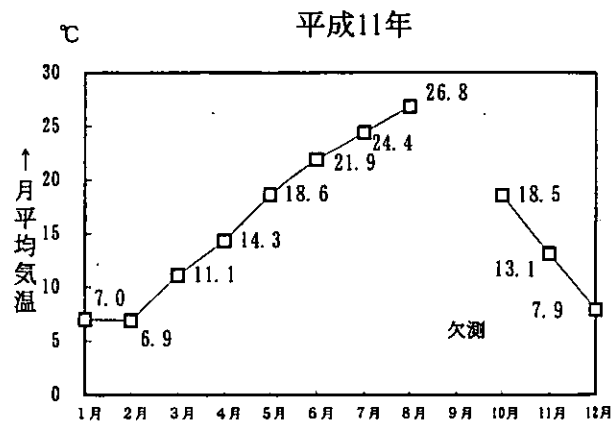
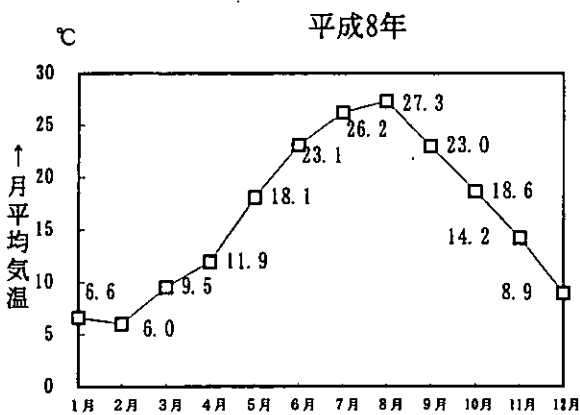
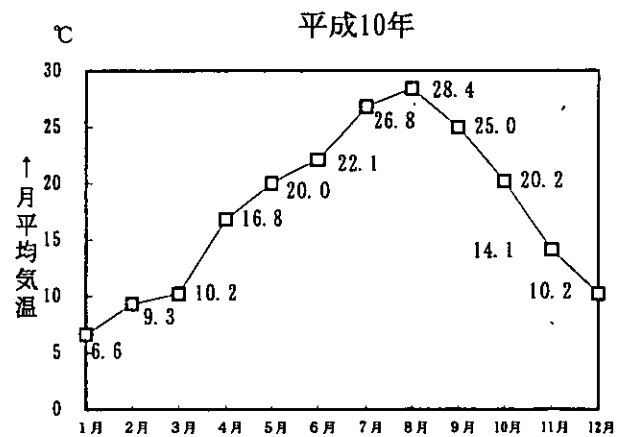
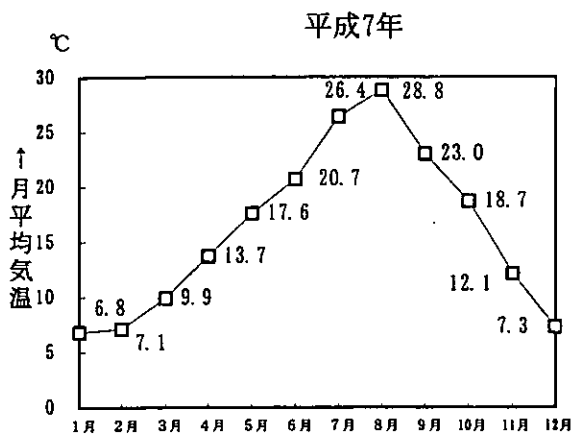
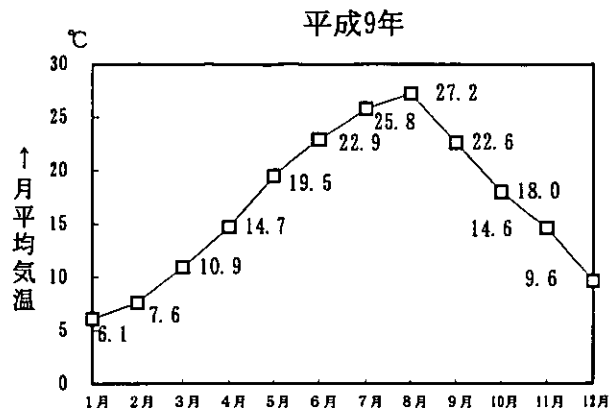
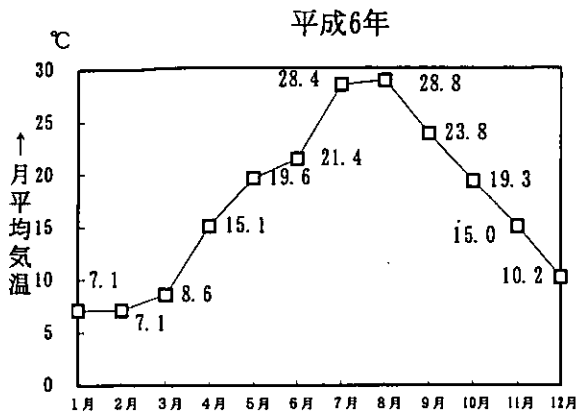


図5.5(3) 北松地区における月平均気温 *「松浦」(気)

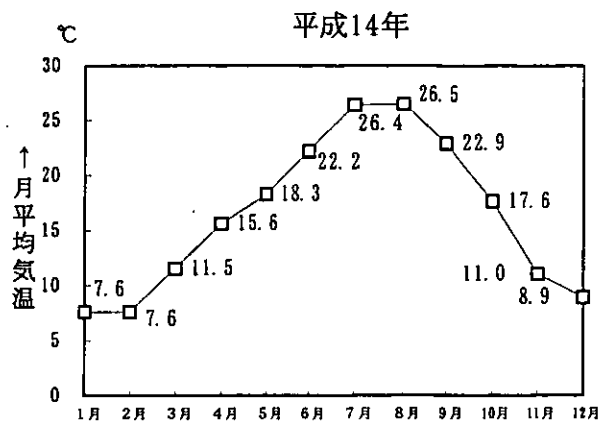
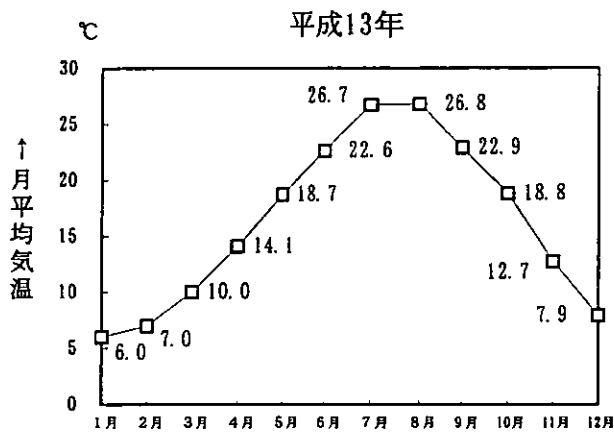
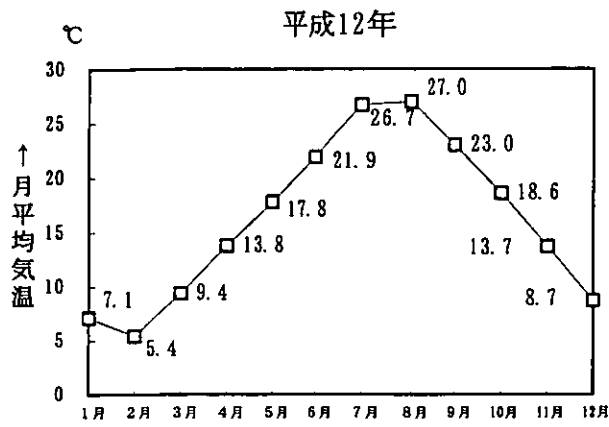


図5.5(4) 北松地区における月平均気温 * 「松浦」 (気)

2) 調査流域の年間降水量

本調査流域で対象とした観測所は下表に示す 11ヶ所であり、観測状況は資料編の様式 1号及び 2号による。

なお、気象庁に属する「松浦」観測所は松浦市役所と同位置にあたり、アメダス観測資料であったが先の 1)気候特性、概要で記したことからここでは省略する。

表 5.4 雨量観測所一覧表

観測所名	所属名	所在地	標高 m	緯度 経度	資料 期間
		市郡 町村 字番地			
松浦市役所 (気象庁「松浦」も同位置)	松浦市	松浦市志佐町里免365	1.6	33° 20' 129° 42'	H.5 4.1~
志佐浄水場		松浦市志佐町庄野免584-1	14.8	33° 20' 129° 41'	H.9 12.1~
田平町役場	田平町	北松浦郡田平町山内免387-1	17.0	33° 21' 129° 35'	S.56 1.1~
鷹島町役場	鷹島町	北松浦郡鷹島町中通免1718-2	86.0	33° 26' 129° 45'	S.63 1.1~
江迎町役場	江迎町	北松浦郡江迎町長坂免263	13.5	33° 18' 129° 37'	S.62 1.1~
鹿町町役場	鹿町町	北松浦郡鹿町町下歌ヶ浦免290-2	11.0	33° 16' 129° 36'	S.59 7.1~
小佐々町役場	小佐々町	北松浦郡小佐々町楠治免690-3	5.0	33° 13' 129° 21'	S61.7.1~ H12.3.31
		北松浦郡小佐々町西川内免172-3	46.0	33° 12' 129° 36'	H.12 4.1~
田原浄水場		北松浦郡小佐々町葛籠免347-1	5.0	33° 13' 129° 37'	H.2 7.1~
佐々町役場	佐々町	北松浦郡佐々町本田原免新開168-2	18.0	33° 14' 129° 40'	H1 7.29~
吉井町役場	吉井町	北松浦郡吉井町立石免457-5	38.0	33° 15' 129° 41'	H.3 1.1~
世知原町役場	世知原町	北松浦郡世知原町栗迎免246番地の1	140.0	129° 45' 33° 15'	H.5 1.1~

この資料のうち表 5.6、図 5.6 以降に各市町を代表する観測所の近年 10ヶ年について整理したが、欠測もあり平均的な年間降水量を明確にするのは難しい。

しかしながら、渇水年となった平成 6年の年間降水量を見てみると、740mm~1,180mm 程度と極端な少雨を記録し、さらに各市町においてバラツキも見られたことがうかがえる。

表 5.5 年間降水量の比較

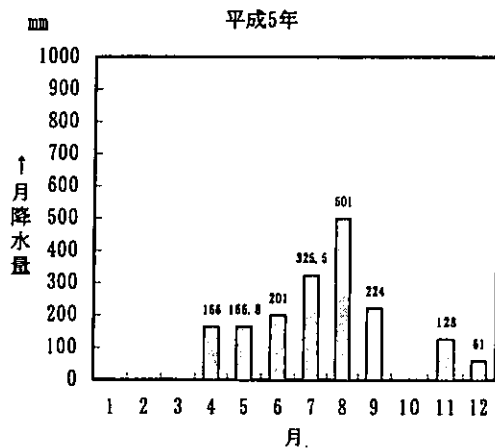
観測所名	年間降水量① 欠測年を除く H.5~H.14間の平均 (mm)	年間降水量②		年間降水量③		備 考
		渇水年H.6 (mm)	松浦市役所を 1 とした時の比率	欠測の無い 近年H.11 (mm)	松浦市役所を 1 とした時の比率	
松浦市役所	1,642.5	737.5	1.000	2,075.5	1.000	5,7年の2ヶ年欠測
田平町役場	1,943.3	915.0	1.241	2,778.5	1.339	12,13年の2ヶ年欠測
鷹島町役場	1,700.9	905.0	1.227	2,060.5	0.993	
江迎町役場	1,991.9	1,137.5	1.542	2,611.0	1.258	
鹿町町役場	1,758.4	1,041.0	1.412	2,432.5	1.172	
小佐々町役場	1,712.5	871.5	1.182	2,083.5	1.004	14年の1ヶ年欠測
佐々町役場	1,859.2	1,055.5	1.431	2,232.0	1.075	
吉井町役場	2,068.8	1,180.5	1.601	2,379.5	1.146	
世知原町役場	2,292.4	欠測	-	2,505.0	1.207	6,12年の2ヶ年欠測
平均	1,875.8	980.4	-	2,343.1	-	欠測ヶ所を除く

表 5.6 松浦市役所における月別降雨量

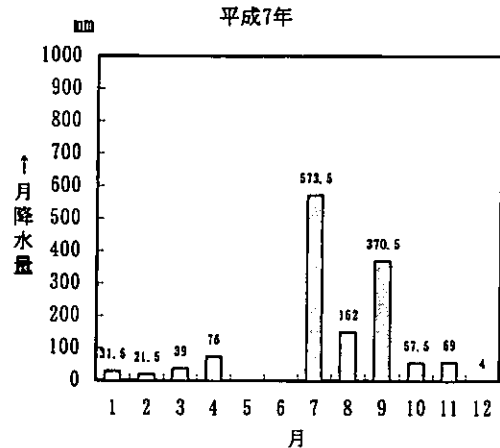
単位：mm

年	1月	2月	3月	4月	5月	6月	7月	8月	9月	10月	11月	12月	年合計
平成5年	-	-	-	166.0	166.8	201.0	325.5	501.0	224.0	欠測	128.0	61.0	欠測
平成6年	49.0	56.5	53.5	187.5	62.5	167.0	24.0	27.5	28.5	22.0	33.0	26.5	737.5
平成7年	31.5	21.5	39.0	76.0	欠測	欠測	573.5	152.0	370.5	57.5	59.0	4.0	欠測
平成8年	45.0	35.5	84.5	62.5	68.5	349.0	64.5	262.5	131.0	46.5	86.5	78.0	1,314.0
平成9年	43.5	18.0	120.0	132.0	247.0	222.0	432.0	380.1	312.0	8.5	162.5	99.0	2,176.6
平成10年	201.0	65.5	102.5	211.5	327.5	390.0	114.5	147.5	77.5	155.5	73.0	4.5	1,870.5
平成11年	82.0	36.0	96.5	116.5	84.0	486.0	461.0	276.5	269.5	69.5	78.0	20.0	2,075.5
平成12年	75.5	23.0	119.0	93.0	81.5	387.0	118.5	138.0	289.0	113.5	211.5	20.5	1,670.0
平成13年	106.0	83.0	37.0	50.0	118.0	420.5	446.5	150.5	178.0	148.0	113.5	78.0	1,929.0
平成14年	60.0	34.0	139.5	118.0	169.0	90.5	114.5	152.0	219.0	140.0	39.5	90.5	1,366.5
平均	77.1	41.4	87.9	121.3	<147.2>	<301.4>	267.5	218.8	209.9	<84.6>	98.5	48.2	<1,642.5>

※平均は欠測年を除く



※1～3月は資料無し
※10月“欠測”



※5月、6月“欠測”

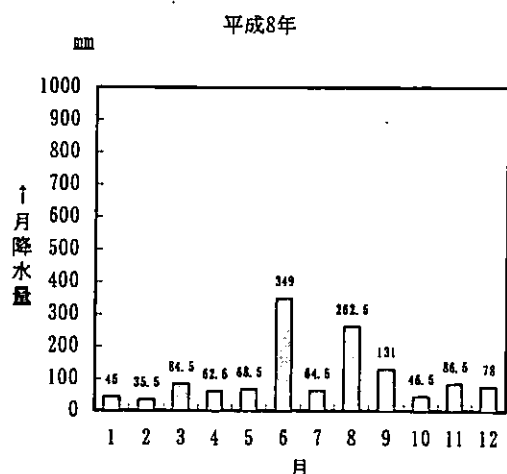
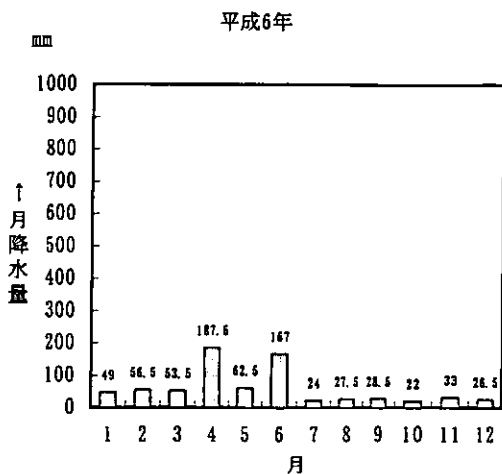


図 5.6 (1) 松浦市役所における月降水量

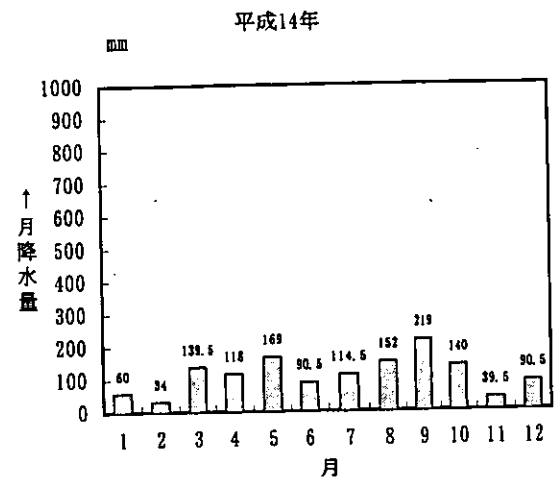
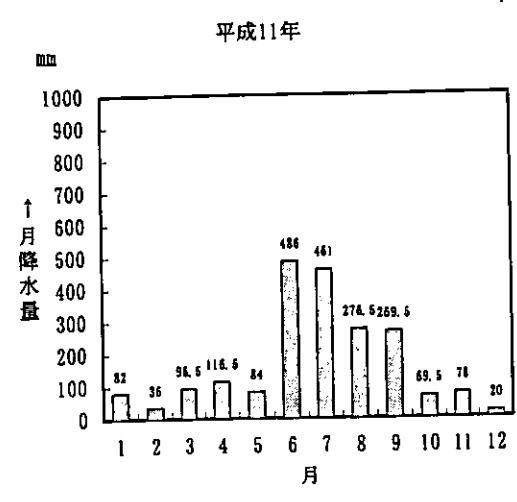
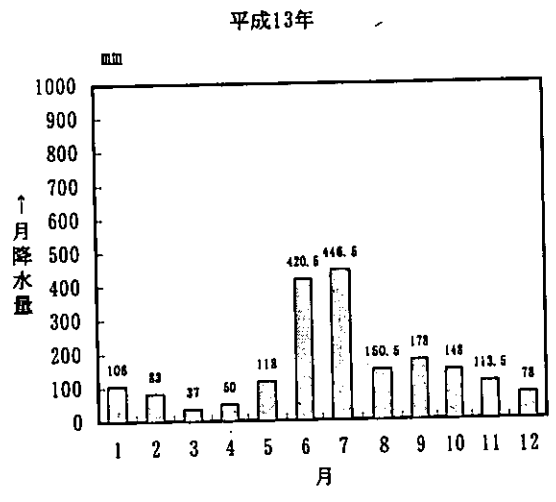
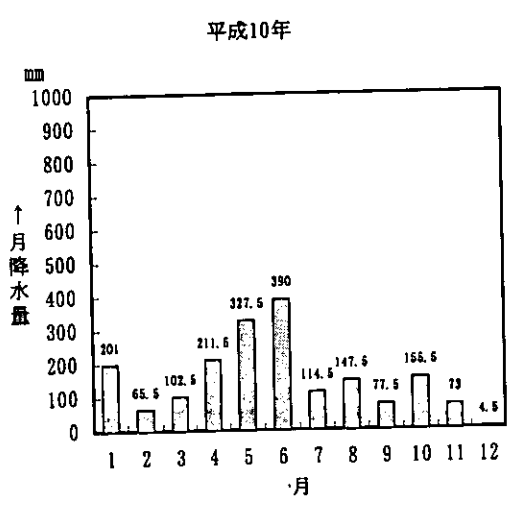
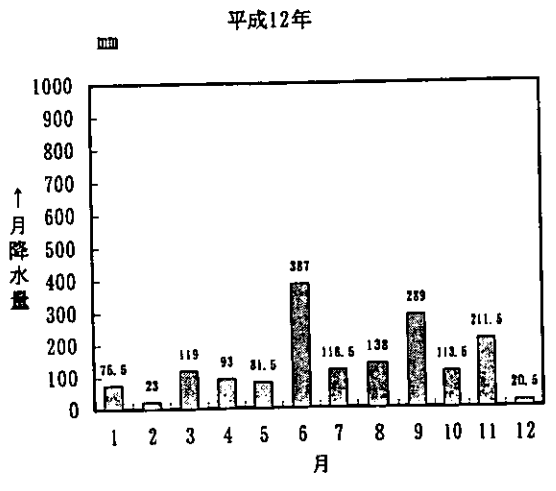
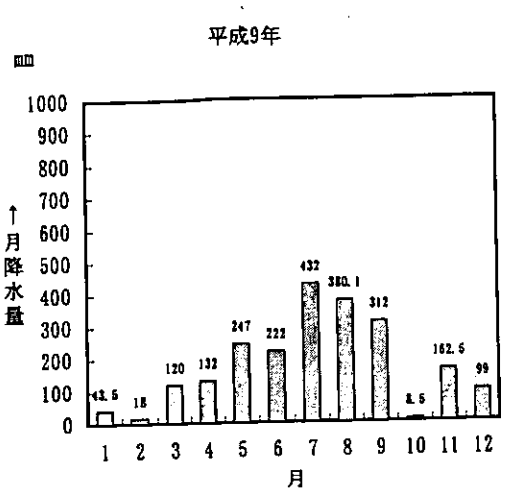


図 5.6 (2) 松浦市役所における月降水量

表 5.7 田平町役場における月別降雨量

単位：mm

年	1月	2月	3月	4月	5月	6月	7月	8月	9月	10月	11月	12月	年合計
平成5年	40.0	63.0	88.5	161.5	172.5	277.5	403.5	470.0	186.0	43.0	113.0	45.5	2,064.0
平成6年	53.5	65.5	43.5	200.5	146.0	240.0	53.0	23.0	17.5	13.0	33.0	26.5	915.0
平成7年	47.0	28.5	74.0	117.5	264.0	147.0	638.5	213.5	317.5	79.5	59.0	9.0	1,995.0
平成8年	49.5	50.5	125.5	81.0	70.0	375.0	132.5	221.0	72.0	16.5	52.5	133.0	1,379.0
平成9年	57.0	22.5	135.0	174.5	256.5	262.0	487.0	721.5	294.5	10.5	220.5	119.0	2,760.5
平成10年	231.0	87.0	181.5	238.0	417.0	400.0	155.0	164.5	73.0	172.5	83.5	8.0	2,211.0
平成11年	101.5	16.5	112.0	156.5	162.0	552.0	622.0	387.5	390.5	135.5	116.5	26.0	2,778.5
平成12年	87.0	25.5	115.0	95.5	欠測	402.0	欠測	91.5	268.5	187.0	150.5	25.5	欠測
平成13年	欠測	欠測	欠測	88.0	159.5	355.5	223.5	153.0	119.5	欠測	欠測	欠測	欠測
平成14年	88.0	38.5	211.5	240.5	263.5	151.0	欠測	欠測	113.0	196.0	37.5	103.5	1,443.0
平均	<83.8>	<44.2>	<120.7>	155.4	<212.3>	316.2	<339.4>	<271.7>	185.2	<94.8>	<96.2>	<55.1>	<1,943.3>

※平均は欠測年を除く

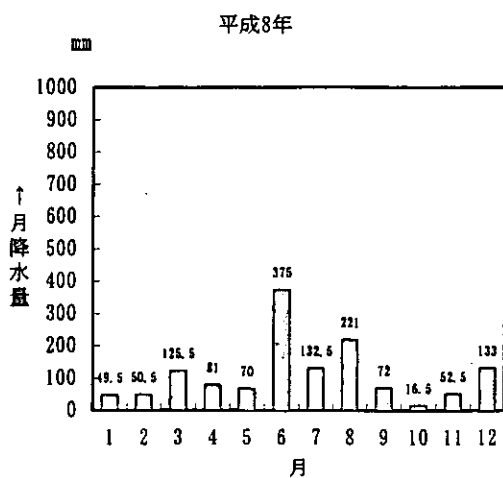
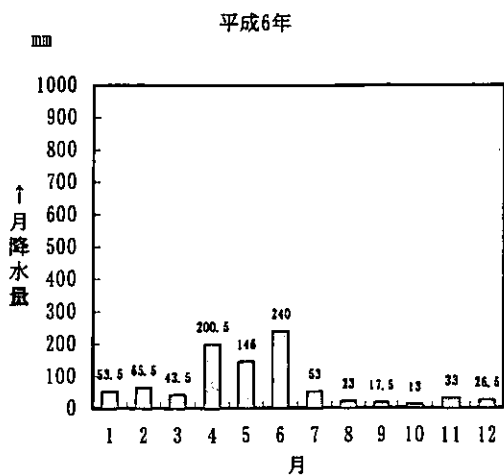
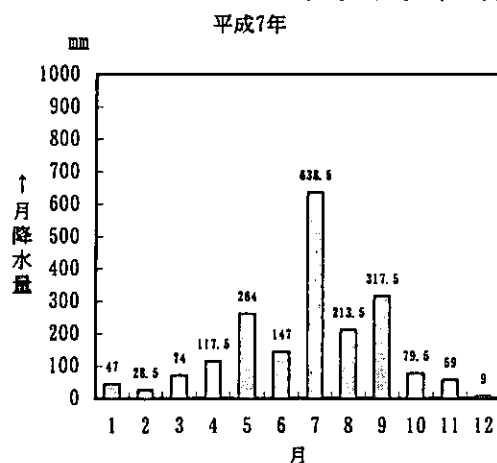
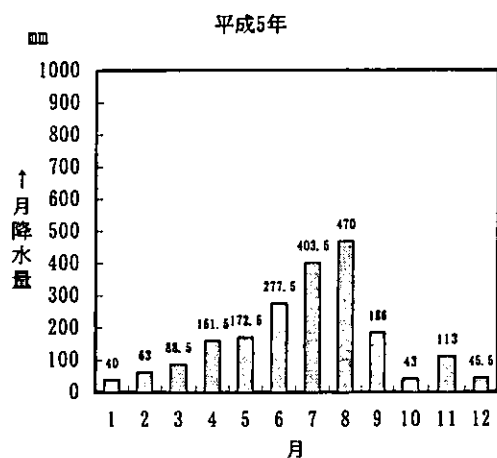


図 5.7 (1) 田平町役場における月降水量

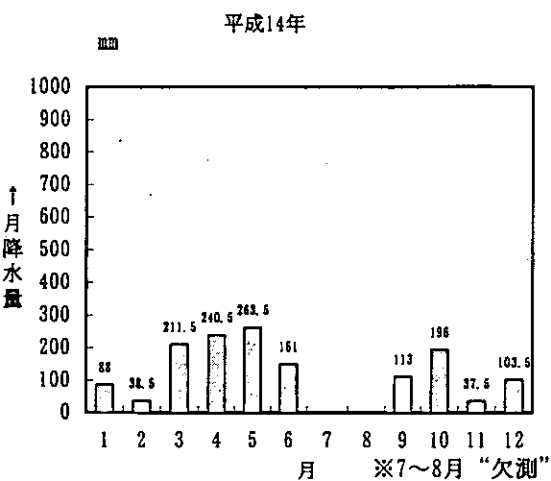
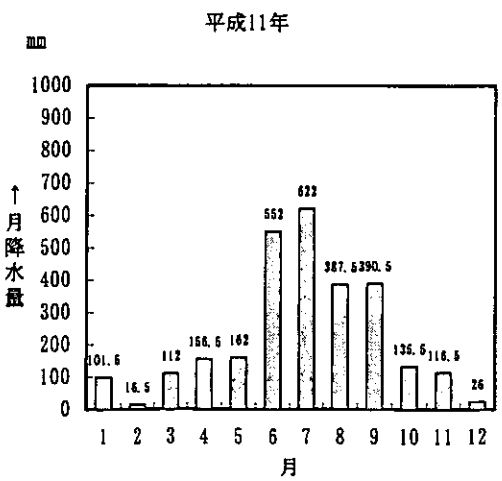
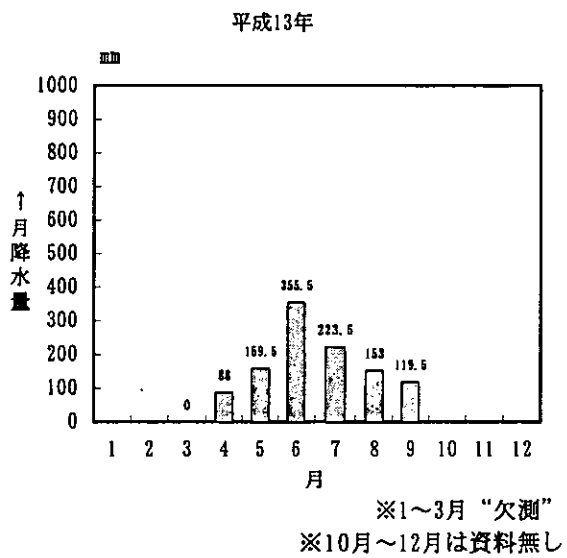
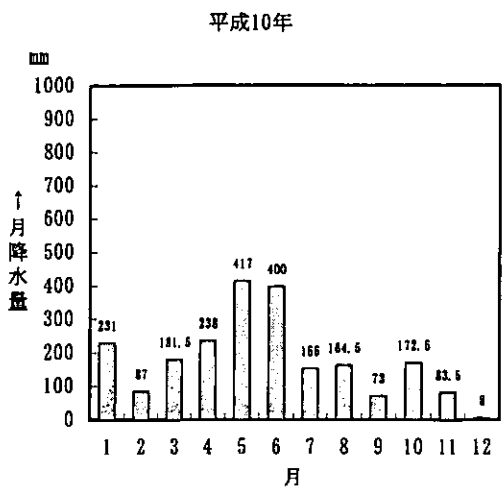
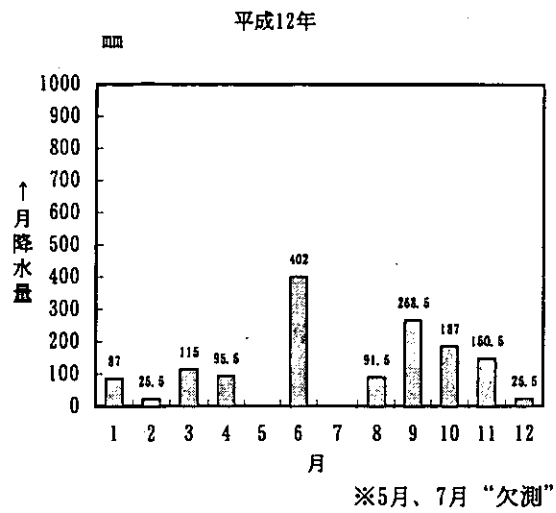
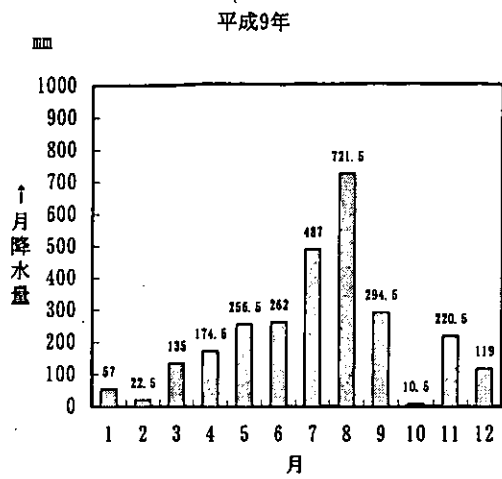


図 5.7 (2) 田平町役場における月降水量

表 5.8 鷹島町役場における月別降雨量

単位：mm

年	1月	2月	3月	4月	5月	6月	7月	8月	9月	10月	11月	12月	年合計
平成5年	46.0	45.0	82.0	126.0	150.0	284.0	371.0	460.0	229.0	39.0	123.0	50.0	2,005.0
平成6年	49.0	82.0	37.0	229.0	89.0	226.0	20.0	13.0	63.0	39.0	35.0	23.0	905.0
平成7年	53.0	28.0	55.0	70.0	233.0	148.5	608.0	135.5	301.5	77.0	48.5	9.5	1,767.5
平成8年	46.5	44.0	122.5	84.0	110.5	388.5	78.0	258.0	88.0	36.0	57.0	118.5	1,431.5
平成9年	49.5	22.0	94.5	144.0	202.0	192.0	496.5	502.0	297.0	12.0	166.5	69.5	2,247.5
平成10年	184.5	59.0	101.0	226.5	323.5	371.0	97.0	154.5	51.0	145.0	35.0	1.0	1,749.0
平成11年	70.0	34.0	89.0	77.5	80.0	493.5	435.0	357.0	241.0	70.5	100.5	12.5	2,060.5
平成12年	74.0	24.5	117.5	90.5	123.0	279.5	132.5	88.5	303.0	92.5	157.0	29.0	1,511.5
平成13年	116.0	113.0	48.0	72.5	112.0	430.0	275.5	183.5	146.0	167.5	167.5	72.0	1,903.5
平成14年	91.0	37.0	152.5	125.5	247.5	79.0	115.5	158.5	169.0	126.5	34.5	91.0	1,427.5
平均	78.0	48.9	89.9	124.6	167.1	289.2	262.9	231.1	188.9	80.5	92.5	47.6	1,700.9

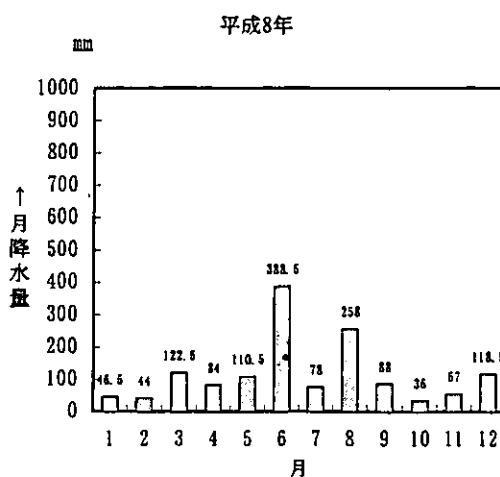
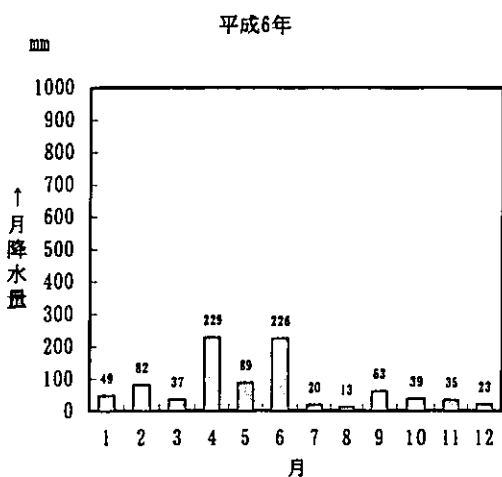
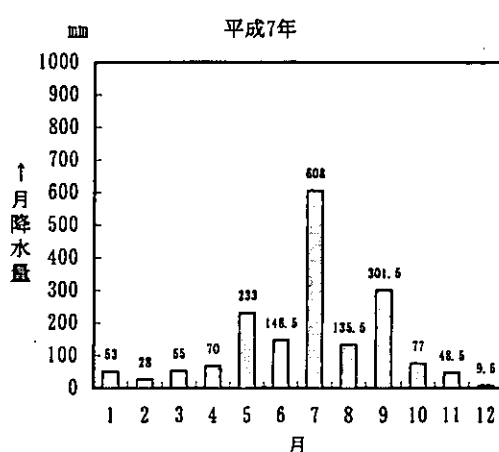
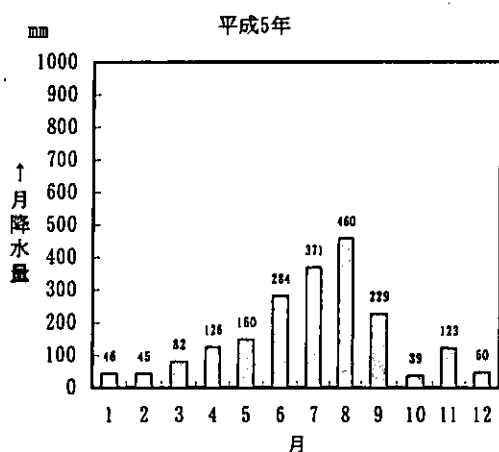


図 5.8 (1) 鷹島町役場における月降水量

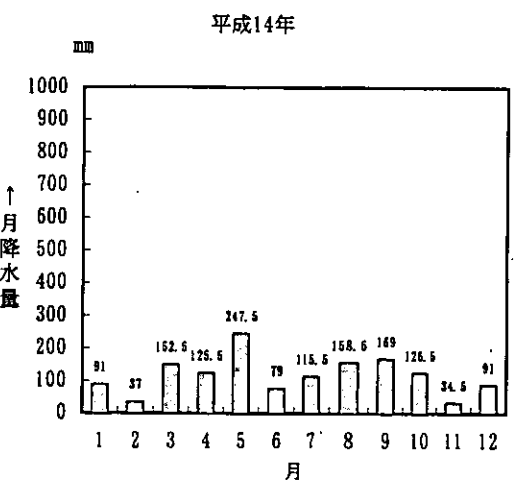
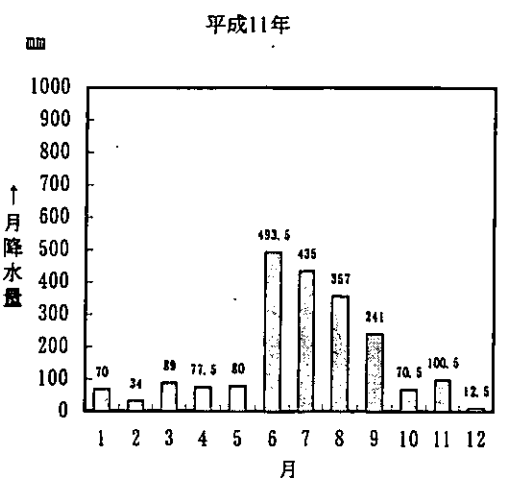
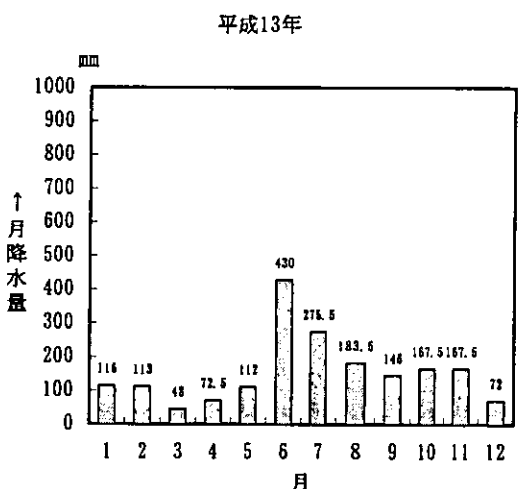
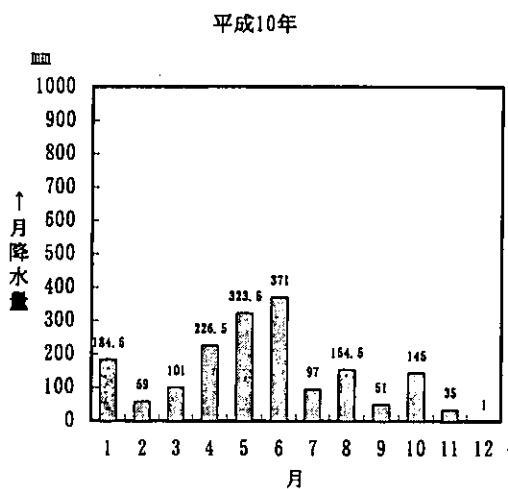
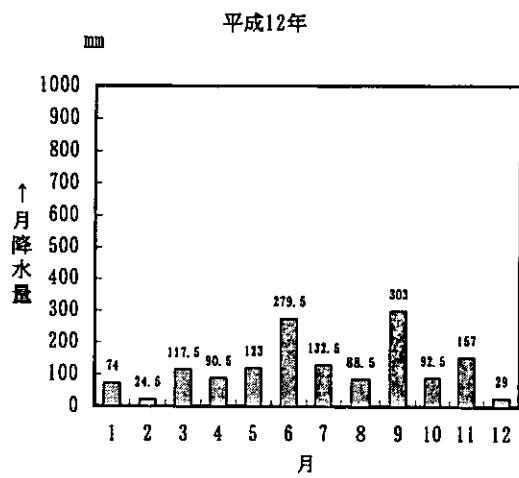
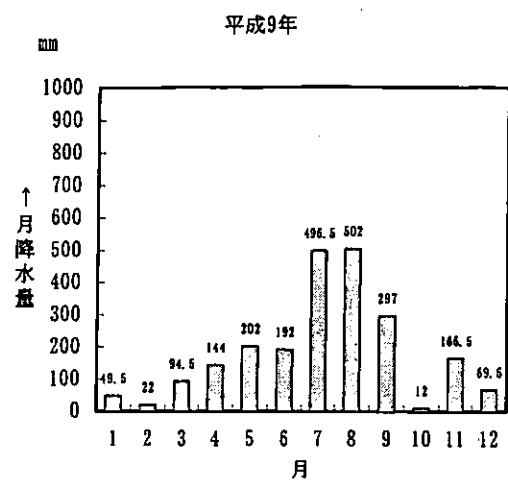


図 5.8 (2) 鷹島町役場における月降水量

表 5.9 江迎町役場における月別降雨量

単位：mm

年	1月	2月	3月	4月	5月	6月	7月	8月	9月	10月	11月	12月	年合計
平成5年	53.5	82.5	121.5	177.5	198.0	325.0	391.5	616.0	250.0	47.5	162.0	68.0	2,493.0
平成6年	65.0	97.5	68.5	233.0	125.5	278.0	75.5	62.5	39.0	18.5	39.5	35.0	1,137.5
平成7年	47.5	40.0	80.0	99.5	289.0	172.5	493.5	166.5	357.5	104.5	66.0	6.5	1,923.0
平成8年	58.0	39.0	152.0	95.5	92.0	419.5	127.0	262.0	102.0	41.5	99.5	117.0	1,605.0
平成9年	51.5	14.5	133.5	149.5	328.5	294.5	495.0	510.5	436.5	5.5	189.5	91.0	2,700.0
平成10年	203.0	93.0	112.0	225.0	333.0	414.5	124.0	163.5	84.5	163.0	95.0	11.0	2,021.5
平成11年	81.0	30.5	101.5	157.0	133.5	522.5	636.0	333.0	353.0	117.0	124.0	22.0	2,611.0
平成12年	92.0	28.5	110.5	85.5	95.0	340.5	131.5	159.5	268.0	93.0	211.5	21.5	1,637.0
平成13年	120.5	96.5	39.5	62.0	139.0	385.5	402.5	118.0	196.5	235.5	165.0	106.5	2,067.0
平成14年	96.5	33.5	180.0	187.5	245.5	81.5	184.0	203.0	193.0	154.5	59.5	105.0	1,723.5
平均	86.9	55.6	109.9	147.2	197.9	323.4	306.1	259.5	228.0	98.1	121.2	58.4	1,991.9

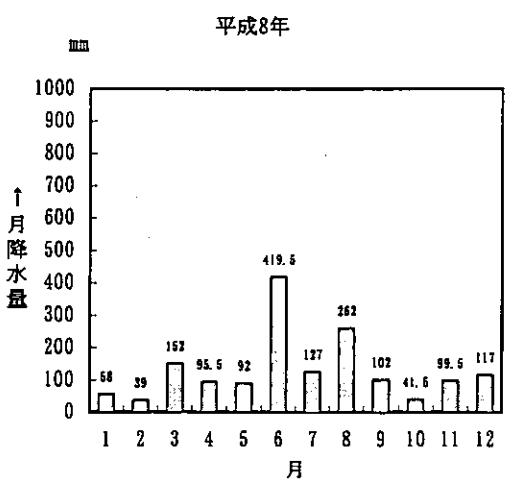
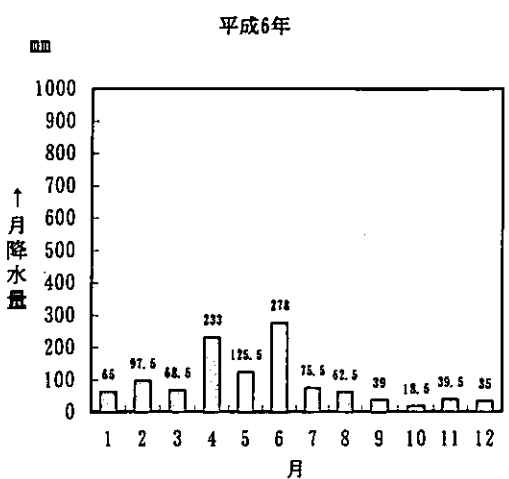
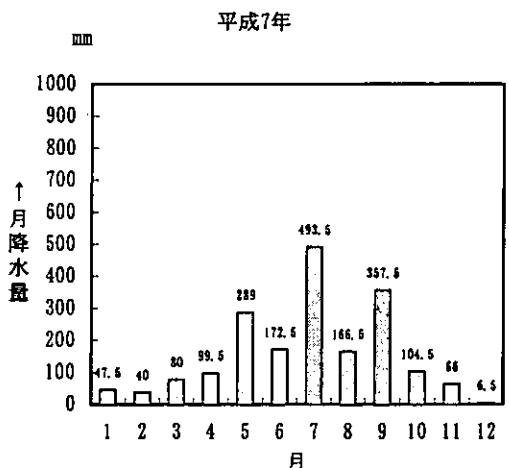
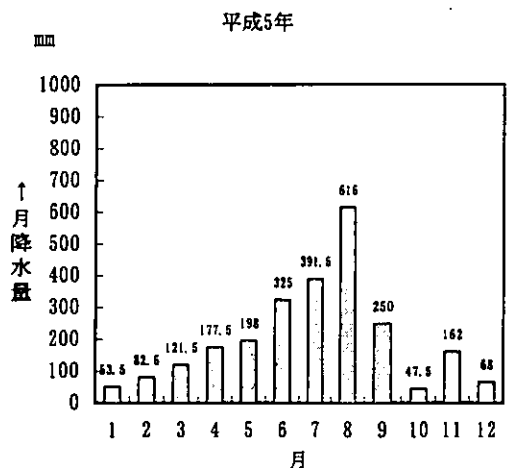


図 5.9 (1) 江迎町役場における月降水量

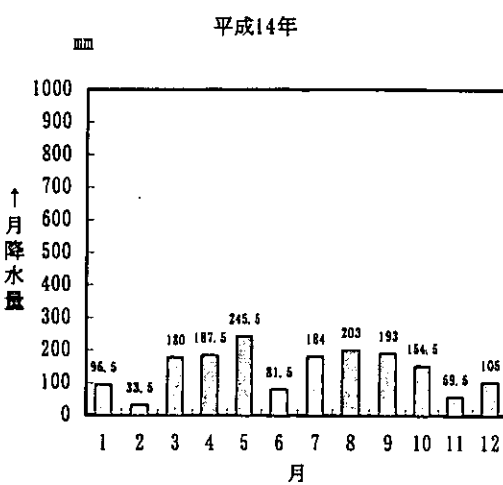
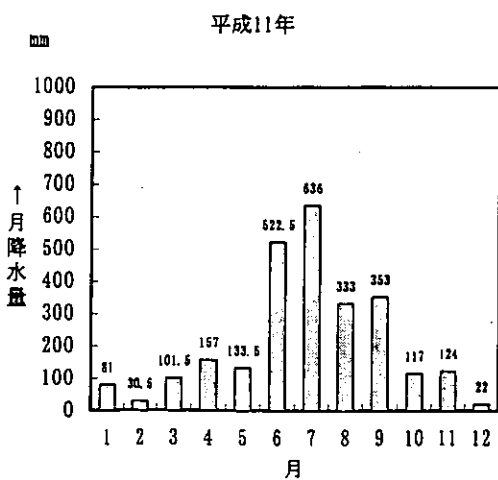
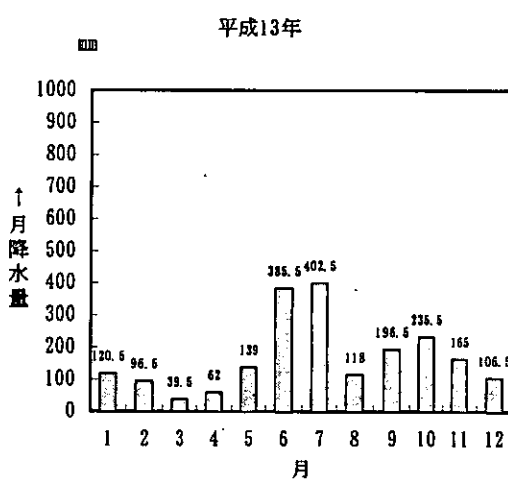
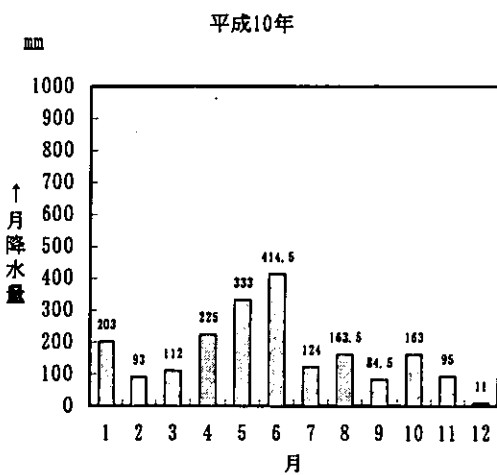
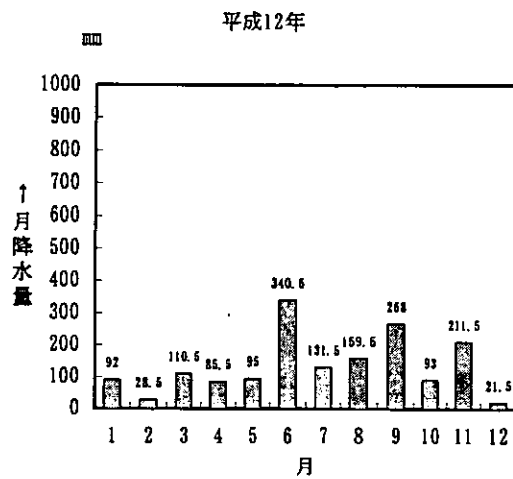
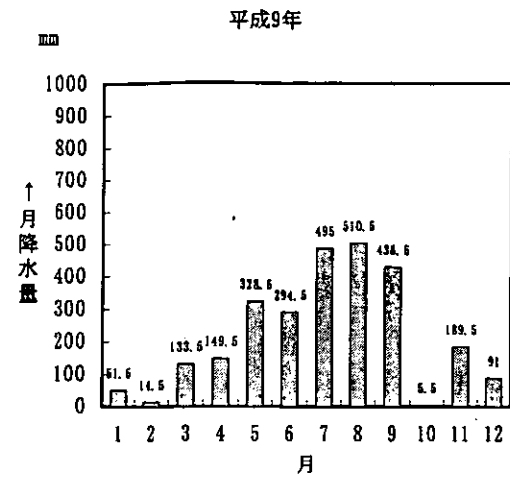


図 5.9 (2) 江迎町役場における月降水量

表 5.10 鹿町町役場における月別降雨量

単位：mm

年	1月	2月	3月	4月	5月	6月	7月	8月	9月	10月	11月	12月	年合計
平成5年	36.0	77.0	113.5	171.0	190.5	287.0	362.5	514.5	233.0	49.5	155.5	49.0	2,239.0
平成6年	55.0	81.0	65.0	231.0	129.5	253.5	61.5	35.0	37.0	13.5	43.5	35.5	1,041.0
平成7年	25.0	25.5	65.5	99.0	264.5	154.5	441.5	176.5	289.5	67.5	62.5	4.0	1,675.5
平成8年	47.5	21.5	117.0	75.5	94.0	331.0	89.0	258.0	136.0	42.0	67.5	98.0	1,377.0
平成9年	44.0	17.0	114.5	127.5	264.0	269.5	430.5	429.0	368.0	8.0	123.5	133.5	2,329.0
平成10年	198.0	88.0	138.0	180.5	327.0	356.5	113.0	96.5	44.5	139.0	73.0	6.5	1,760.5
平成11年	80.5	25.5	102.5	169.0	131.5	457.5	654.5	319.0	271.5	109.5	99.0	12.5	2,432.5
平成12年	83.0	27.0	125.0	99.0	94.0	347.5	132.5	222.0	184.0	139.5	128.0	17.0	1,598.5
平成13年	89.0	50.0	15.0	37.5	83.5	256.0	361.5	106.0	157.5	189.0	142.0	78.5	1,565.5
平成14年	70.5	27.0	142.0	216.5	199.0	156.5	111.5	168.0	168.0	173.0	41.5	91.5	1,565.0
平均	72.9	44.0	99.8	140.7	177.8	287.0	275.8	232.5	188.9	93.1	93.6	52.6	1,758.4

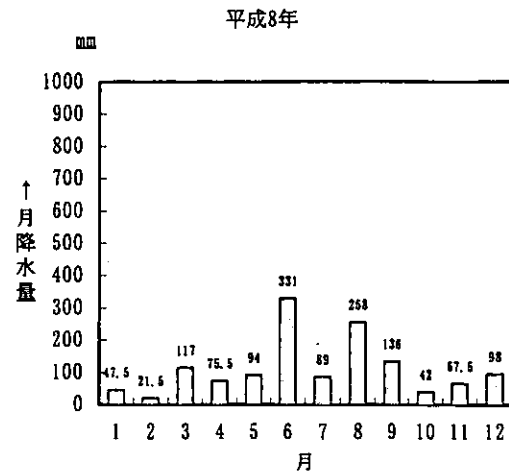
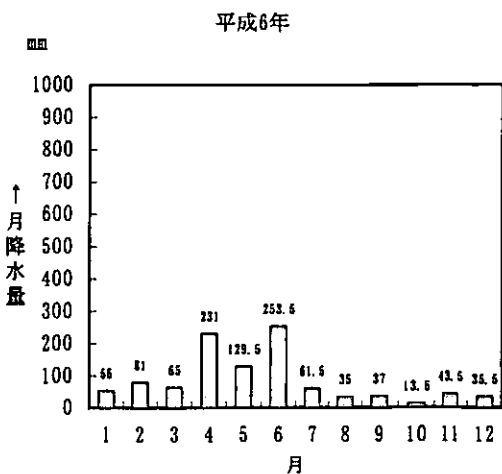
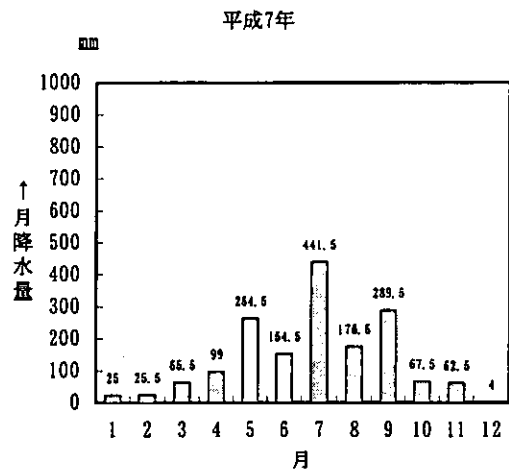
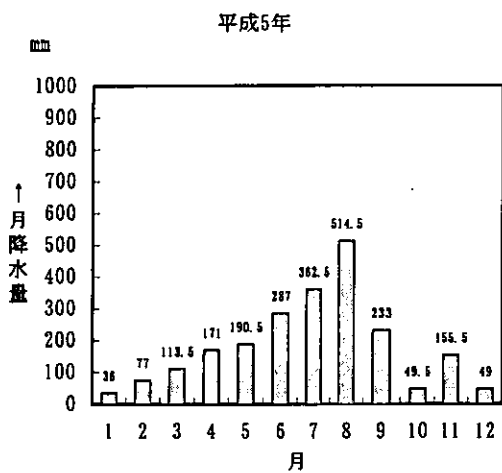


図 5.10 (1) 鹿町町役場における月降水量

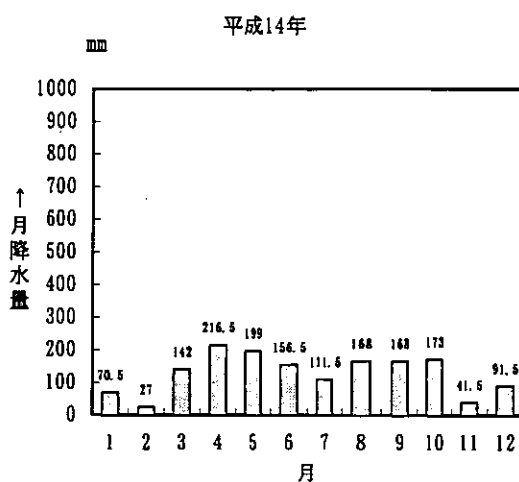
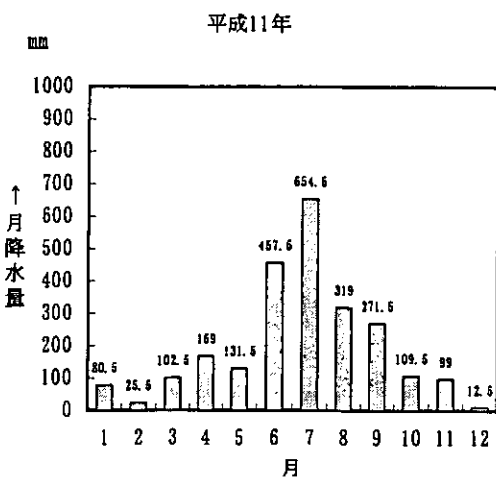
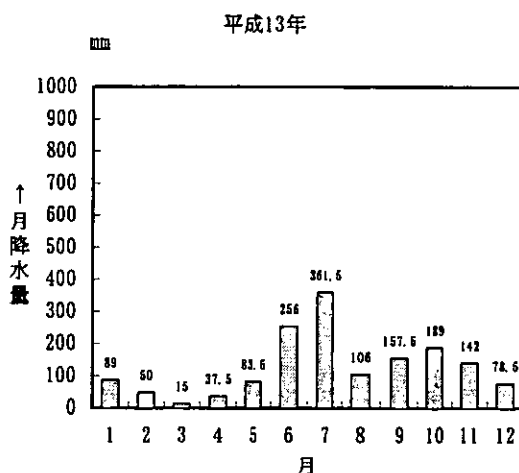
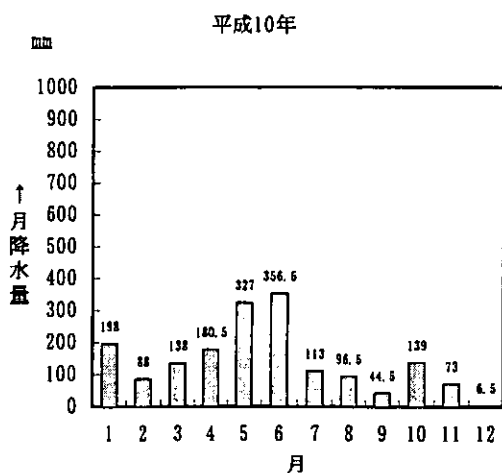
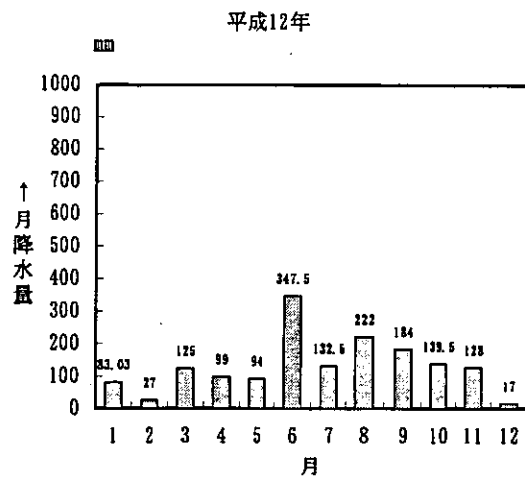
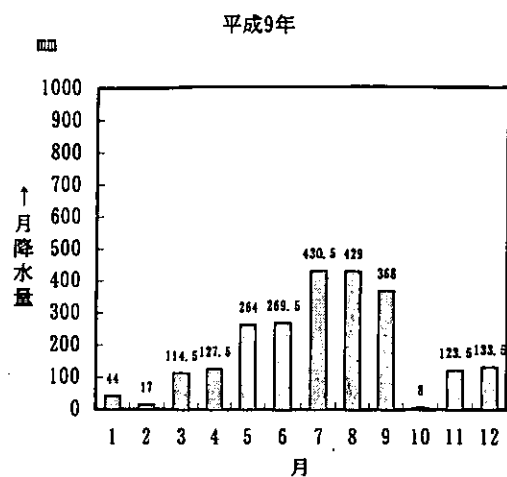


図 5.10 (2) 鹿町町役場における月降水量

表 5.11 小佐々町役場における月別降雨量

単位：mm

年	1月	2月	3月	4月	5月	6月	7月	8月	9月	10月	11月	12月	年合計
平成5年	5.5	57.5	84.0	128.5	123.0	252.0	234.5	573.0	252.7	31.0	129.0	31.0	1,901.7
平成6年	31.0	74.0	42.0	196.5	117.5	209.5	45.0	8.0	29.5	10.5	72.0	36.0	871.5
平成7年	52.0	30.0	66.0	93.0	232.0	135.5	394.0	178.5	249.5	30.5	69.0	4.5	1,534.5
平成8年	45.0	26.0	131.0	84.5	61.0	295.0	110.5	209.0	134.5	16.5	49.0	77.0	1,239.0
平成9年	41.5	18.5	88.0	117.5	267.5	290.0	410.5	381.0	390.0	6.5	214.0	126.5	2,351.5
平成10年	211.5	75.5	88.0	202.0	295.5	392.5	106.5	77.0	68.5	127.5	59.0	9.5	1,713.0
平成11年	56.5	32.5	77.0	141.0	14.5	429.0	539.0	378.0	220.0	78.0	102.5	15.5	2,083.5
平成12年	83.5	22.0	132.0	122.0	229.0	310.0	246.0	165.0	203.0	104.0	139.0	19.0	1,774.5
平成13年	111.0	73.0	26.0	69.0	95.0	374.0	276.0	173.0	232.0	267.0	141.0	106.0	1,943.0
平成14年	89.0	30.0	144.0	247.0	263.0	110.0	151.0	167.0	286.0	193.0	欠測	欠測	欠測
平均	72.7	43.9	87.8	140.1	169.8	279.8	251.3	231.0	206.6	86.5	<108.3>	<47.2>	<1,712.5>

※平均は欠測年を除く

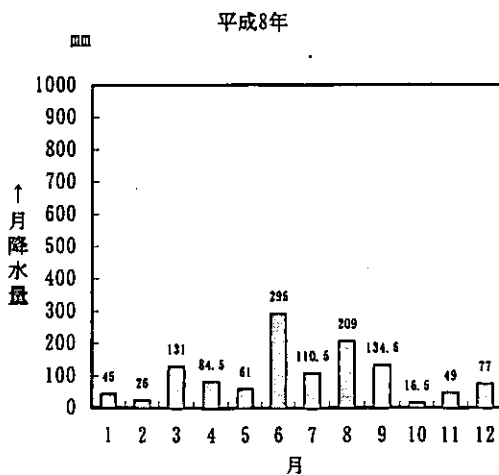
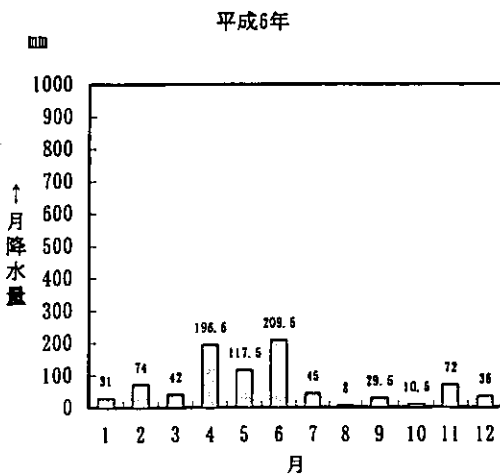
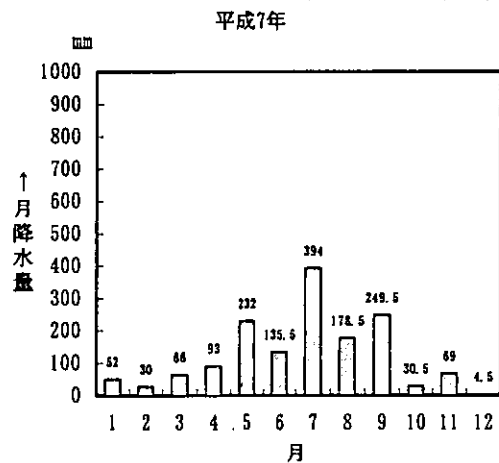
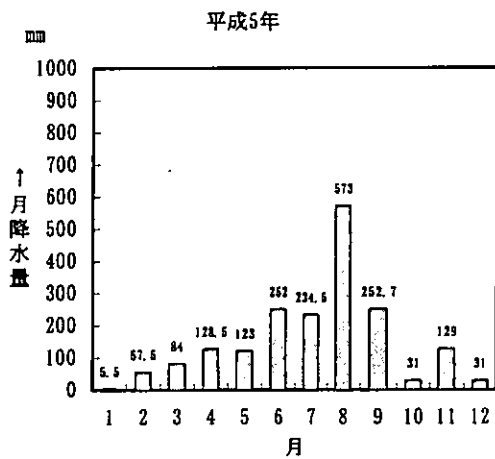


図 5.11 (1) 小佐々町役場における月降水量

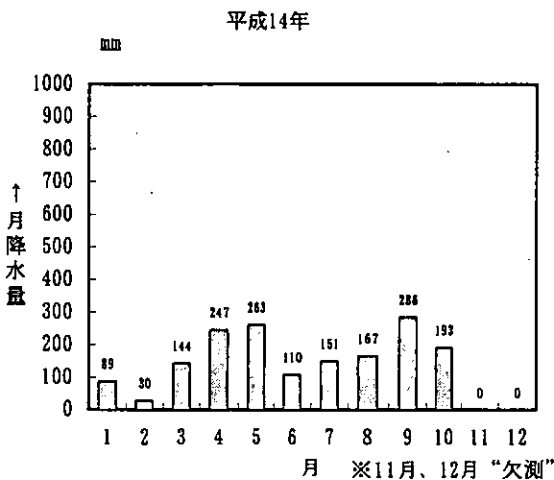
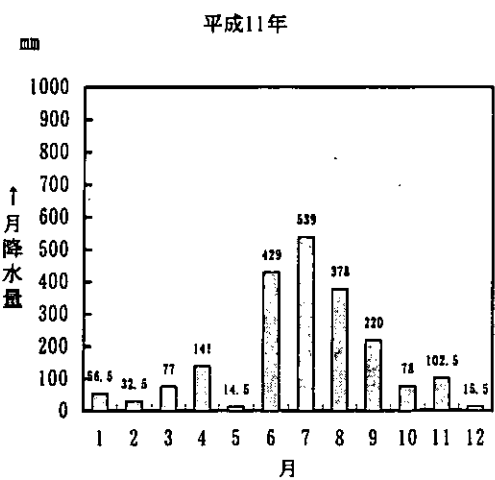
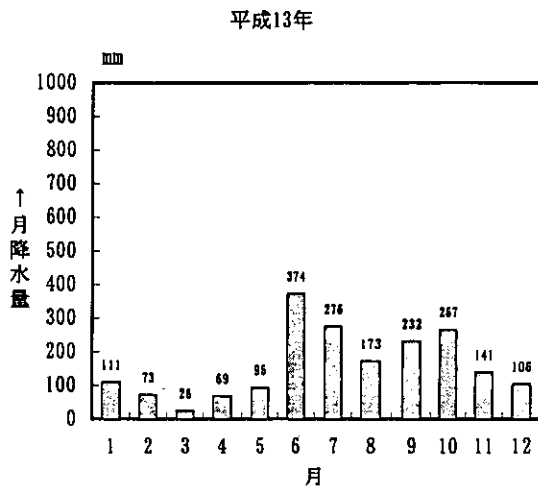
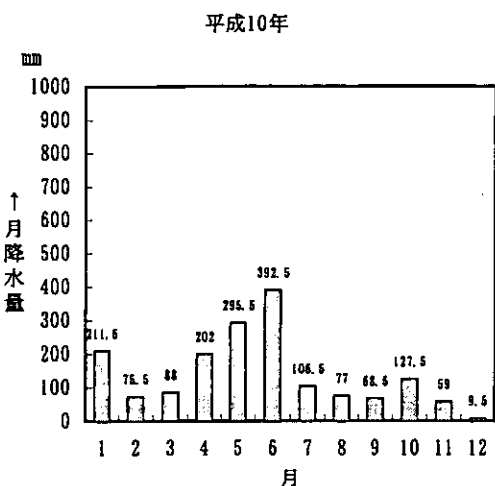
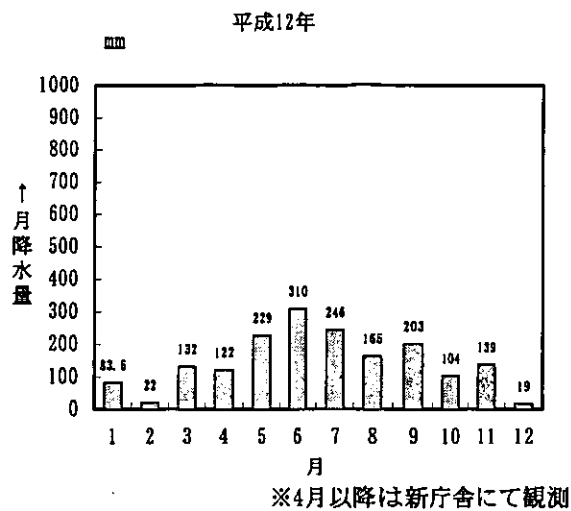
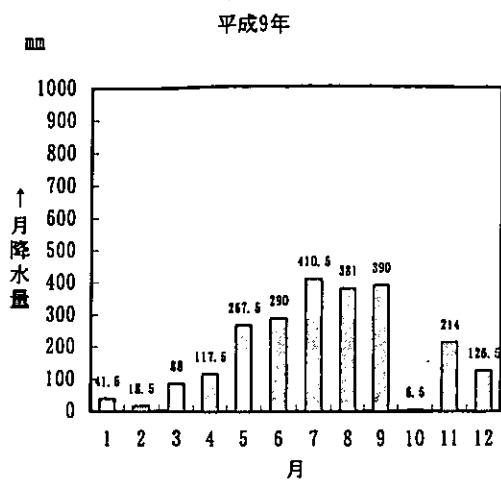


図 5.11 (2) 小佐々町役場における月降水量

表 5.12 佐々町役場における月別降雨量

単位：mm

年	1月	2月	3月	4月	5月	6月	7月	8月	9月	10月	11月	12月	年合計
平成5年	37.5	78.0	100.0	143.5	167.0	343.0	329.5	477.0	270.5	36.0	105.5	54.0	2,141.5
平成6年	欠測	88.0	56.5	224.0	149.0	212.0	46.5	50.5	95.0	11.0	77.0	46.0	1,055.5
平成7年	59.5	34.0	79.5	118.0	276.5	170.5	418.5	202.5	294.5	65.5	51.0	8.0	1,778.0
平成8年	52.0	37.0	133.0	93.0	103.0	334.5	92.0	338.0	139.0	25.0	57.5	101.0	1,505.0
平成9年	50.5	17.0	85.0	90.8	309.0	270.5	505.5	489.5	325.5	7.0	229.5	104.5	2,484.3
平成10年	207.5	74.5	118.0	236.5	315.0	458.5	134.5	106.0	77.5	147.0	61.0	6.0	1,942.0
平成11年	64.5	30.0	77.0	109.5	135.0	463.5	586.5	312.5	257.5	85.0	93.0	18.0	2,232.0
平成12年	87.0	33.0	121.5	113.5	135.0	309.0	256.5	186.5	185.5	98.0	155.5	6.0	1,687.0
平成13年	105.0	74.5	34.0	65.5	98.5	423.0	263.5	195.5	93.5	271.0	149.0	109.5	1,882.5
平成14年	49.8	22.0	149.5	246.5	281.5	121.5	156.0	195.5	336.0	160.0	66.5	99.5	1,884.3
平均	79.3	48.8	95.4	144.1	197.0	310.6	278.9	255.4	207.5	90.6	104.6	55.3	1,859.2

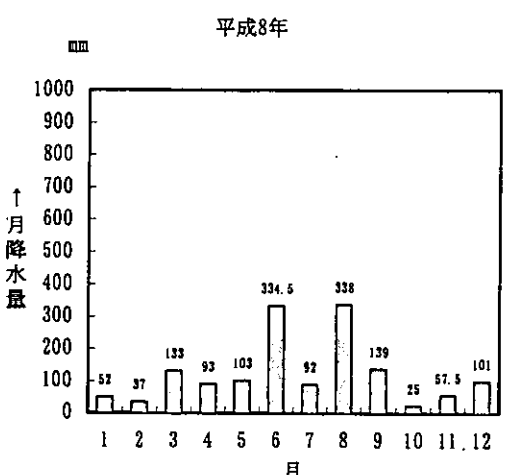
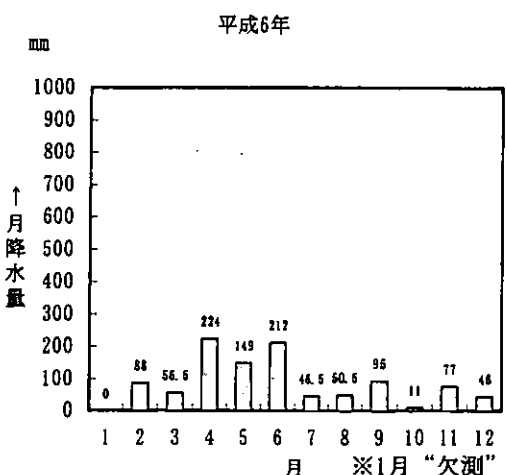
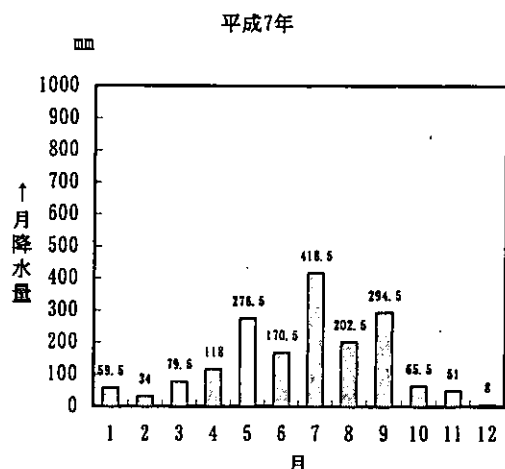
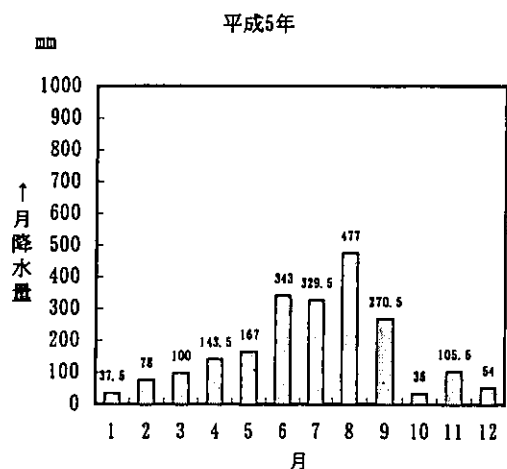


図 5.12 (1) 佐々町役場における月降水量

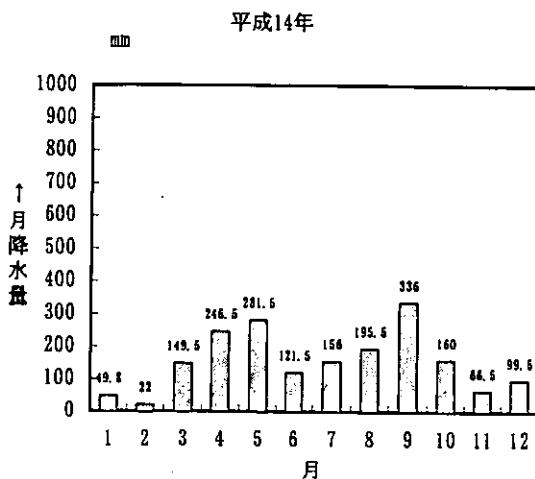
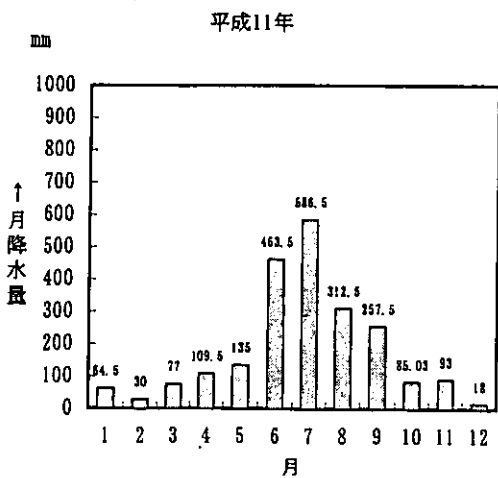
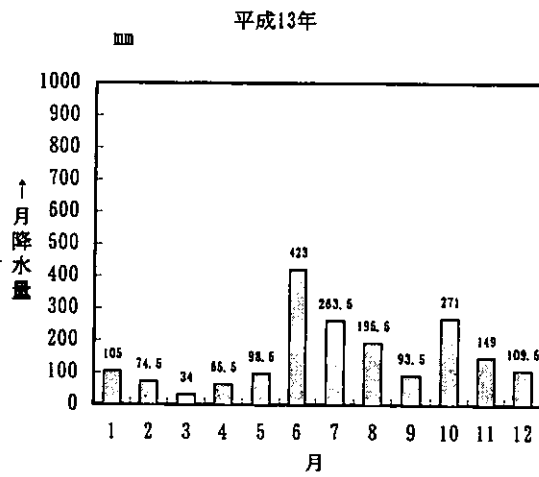
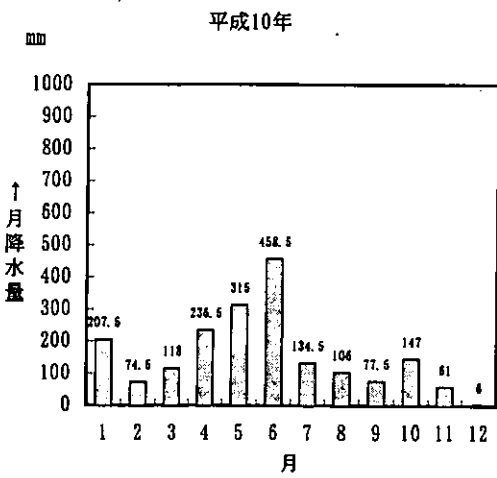
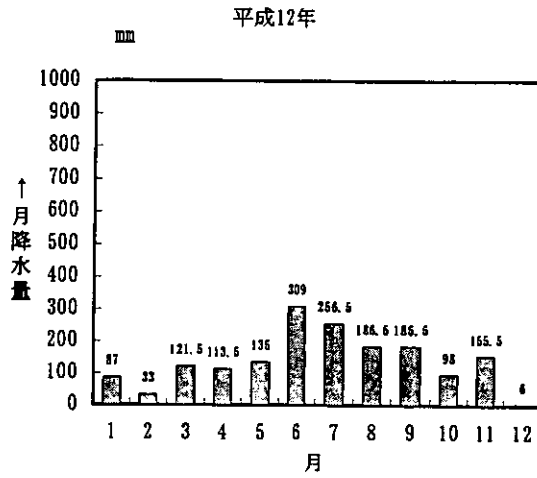
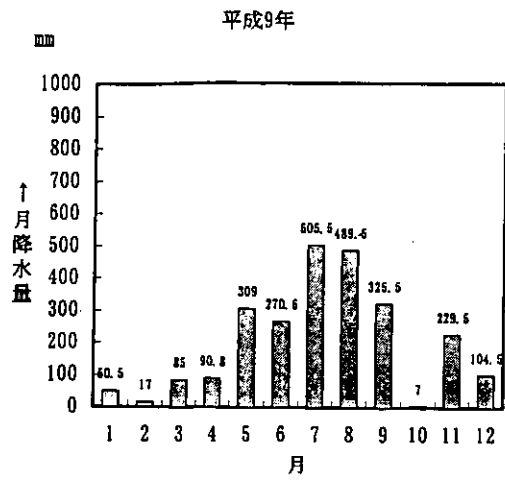


図 5.12 (2) 佐々町役場における月降水量

表 5.13 吉井町役場における月別降雨量

単位：mm

年	1月	2月	3月	4月	5月	6月	7月	8月	9月	10月	11月	12月	年合計
平成5年	32.5	84.0	103.0	159.5	202.5	394.5	370.5	706.0	312.5	50.0	145.5	67.0	2,627.5
平成6年	51.5	94.0	65.0	237.5	147.0	242.5	70.5	38.0	99.0	19.0	66.5	50.0	1,180.5
平成7年	53.5	35.5	88.0	132.5	291.0	176.0	482.0	211.5	397.0	74.5	57.5	8.0	2,007.0
平成8年	61.0	41.0	169.5	104.5	107.5	369.5	100.0	223.5	137.0	46.0	56.0	111.0	1,526.5
平成9年	50.0	30.0	133.5	171.0	363.0	289.5	583.5	572.0	343.0	10.0	231.0	155.5	2,932.0
平成10年	232.0	92.0	141.5	239.0	384.0	511.5	166.0	135.5	78.5	174.5	70.0	7.5	2,232.0
平成11年	88.0	33.5	95.0	165.5	145.0	524.5	592.0	456.0	242.0	21.5	12.0	4.5	2,379.5
平成12年	15.5	2.0	128.5	106.0	131.5	330.0	237.0	179.5	248.5	119.0	180.5	20.5	1,698.5
平成13年	125.5	90.0	44.0	66.0	134.5	470.5	285.5	163.5	212.0	252.5	147.5	106.5	2,098.0
平成14年	103.5	38.5	159.0	227.0	301.0	121.0	167.0	208.0	383.0	170.5	62.0	65.5	2,006.0
平均	81.3	54.1	112.7	160.9	220.7	343.0	305.4	289.4	245.3	93.8	102.9	59.6	2,068.8

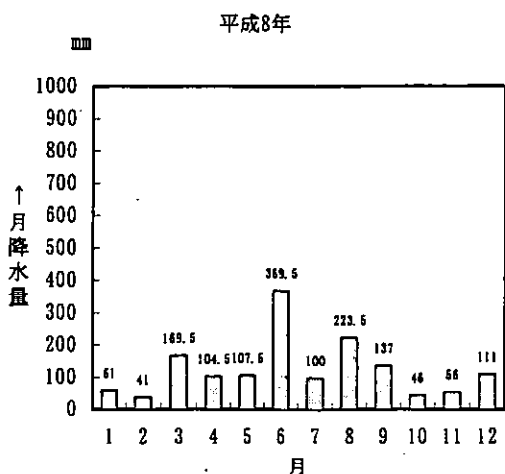
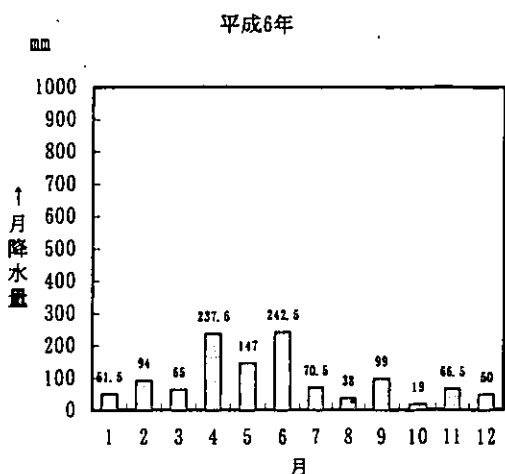
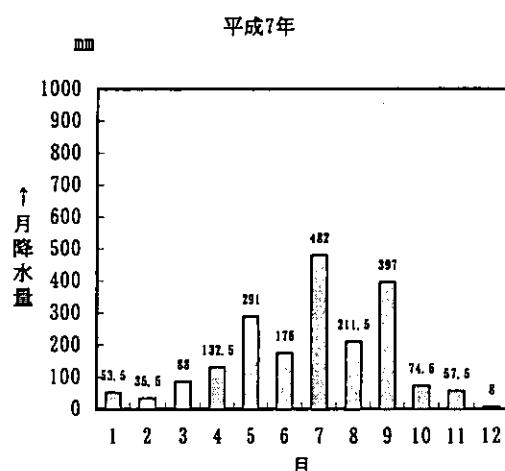
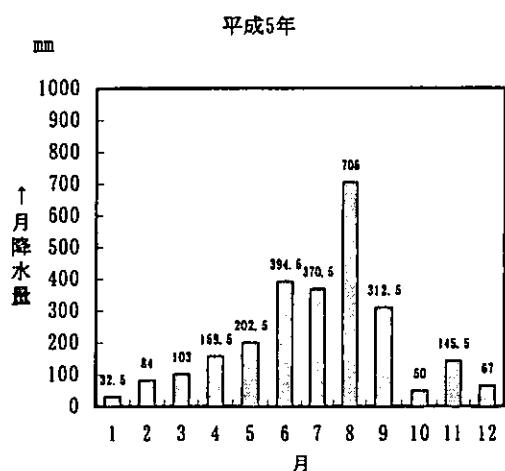


図 5.13 (1) 吉井町役場における月降水量

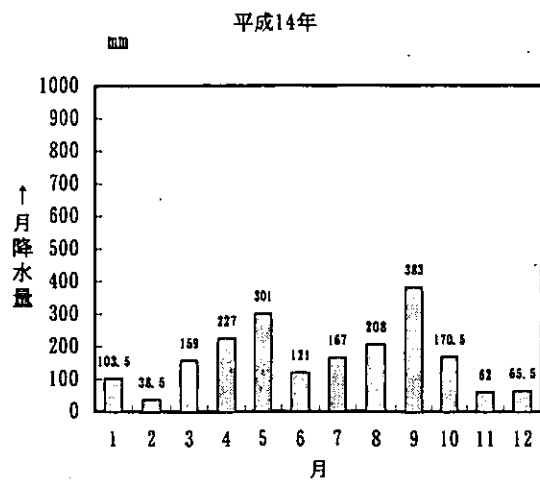
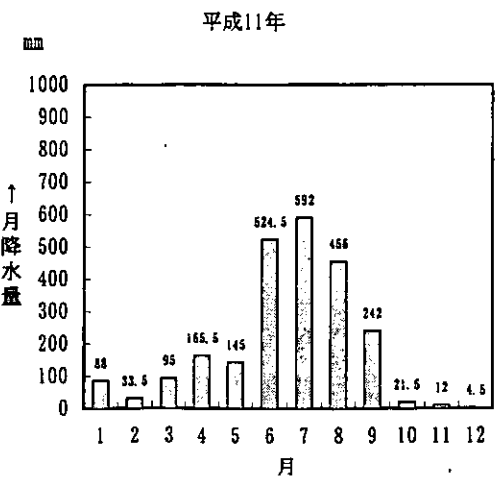
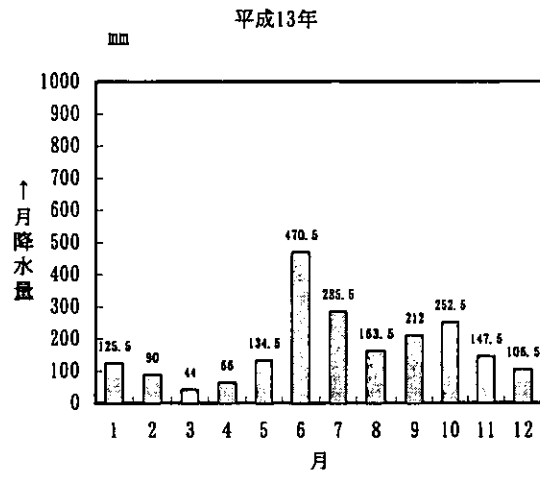
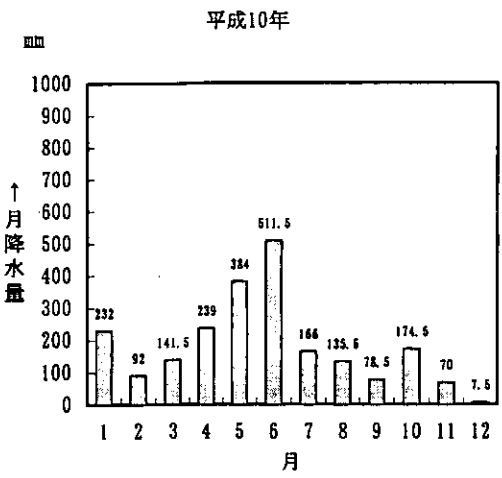
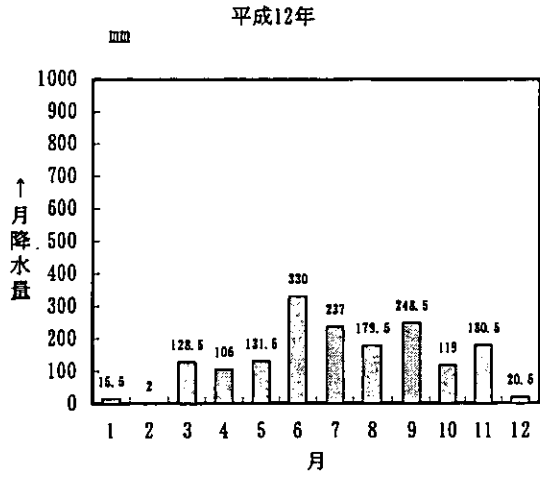
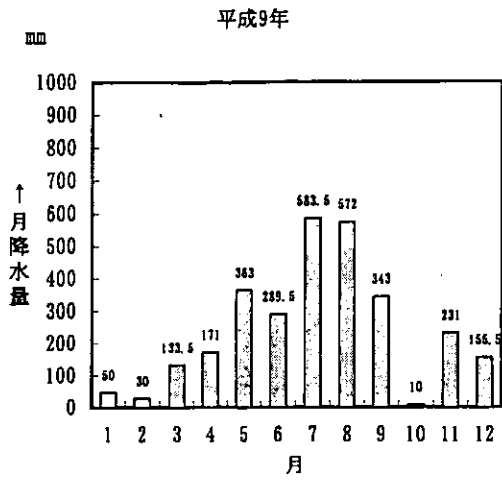


図 5.13 (2) 吉井町役場における月降水量

表 5.14 世知原町役場における月別降雨量

単位：mm

年	1月	2月	3月	4月	5月	6月	7月	8月	9月	10月	11月	12月	年合計
平成5年	54.5	84.0	107.5	171.5	195.5	408.5	390.0	800.5	291.0	52.5	145.5	66.0	2,767.0
平成6年	57.5	87.0	67.0	226.0	164.5	欠測	60.5	50.5	86.0	36.5	50.0	64.0	欠測
平成7年	58.5	39.0	86.0	135.5	300.0	178.5	516.0	206.5	423.0	54.5	55.5	9.5	2,062.5
平成8年	46.0	40.5	143.0	106.0	100.0	431.5	103.0	193.0	123.0	43.0	68.5	133.0	1,530.5
平成9年	48.5	32.5	144.0	172.5	444.5	338.0	647.5	637.5	308.5	9.0	213.5	156.0	3,152.0
平成10年	222.5	90.0	148.5	271.5	359.0	579.5	144.0	130.5	79.0	169.0	55.5	7.0	2,256.0
平成11年	69.5	36.0	115.5	160.0	153.0	579.0	582.5	386.5	244.5	68.0	95.5	15.0	2,505.0
平成12年	93.0	36.0	122.5	100.0	欠測	318.0	370.5	170.0	187.5	116.0	157.5	17.5	欠測
平成13年	124.0	93.5	46.0	57.0	122.5	478.5	277.5	192.5	189.0	223.0	140.5	98.5	2,042.5
平成14年	85.5	43.5	175.5	263.5	283.5	102.0	223.0	210.5	349.0	144.0	55.5	88.5	2,024.0
平均	86.0	58.2	115.6	166.4	<235.8>	<379.3>	331.5	297.8	228.1	91.6	103.8	65.5	<2,292.4>

※平均は欠測年を除く

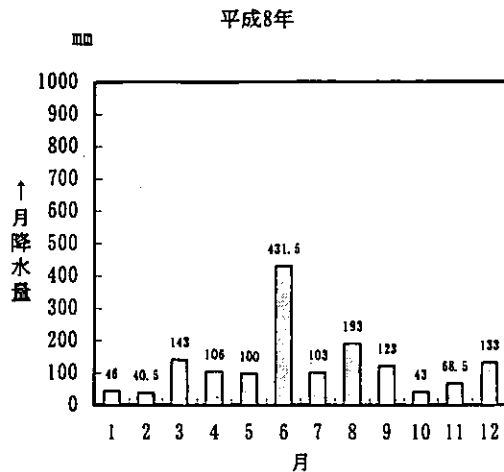
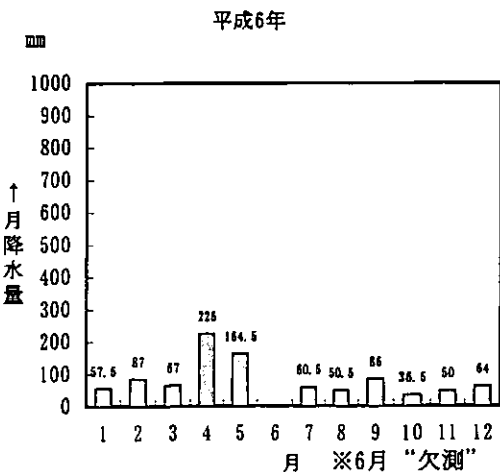
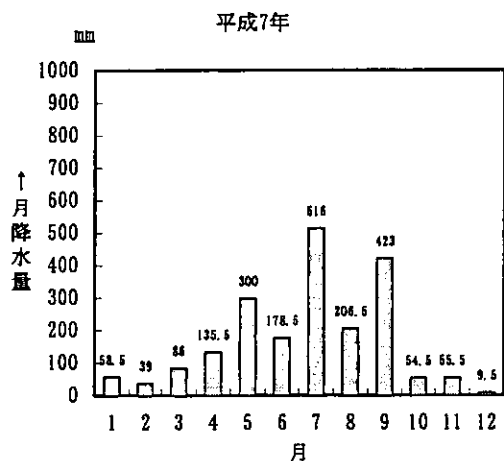
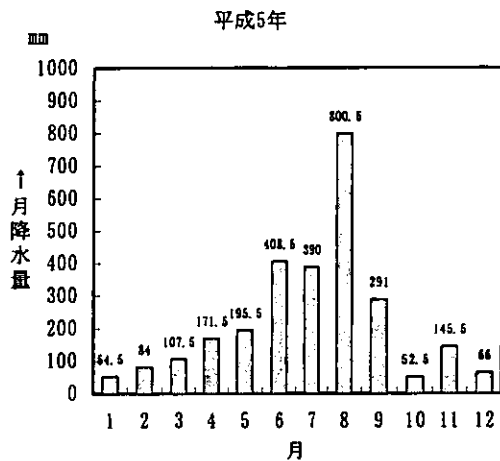


図 5.14 (1) 世知原町役場における月降水量

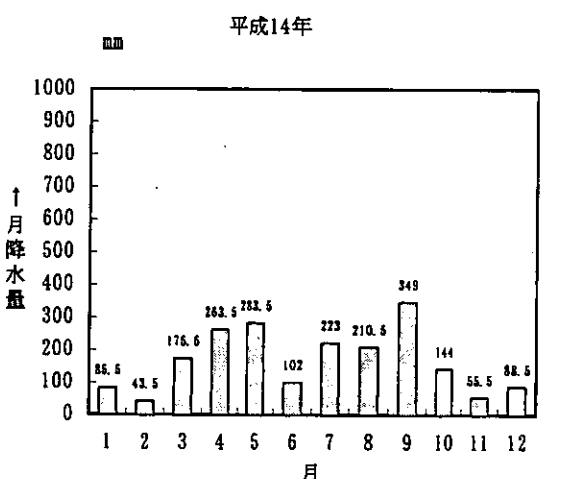
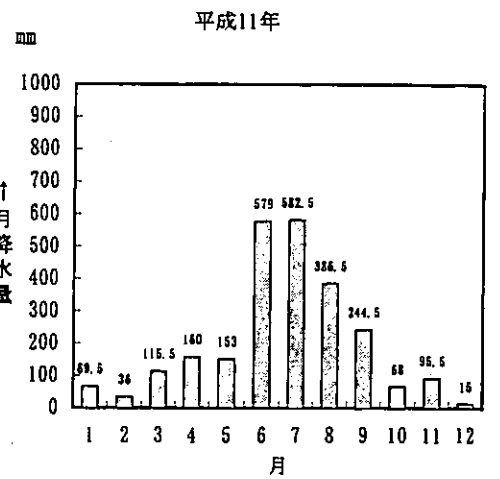
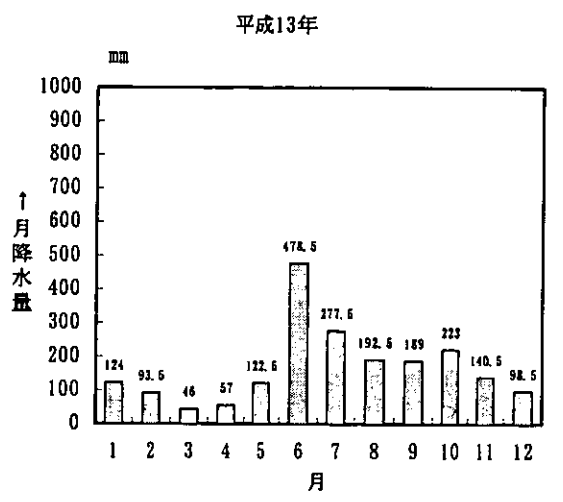
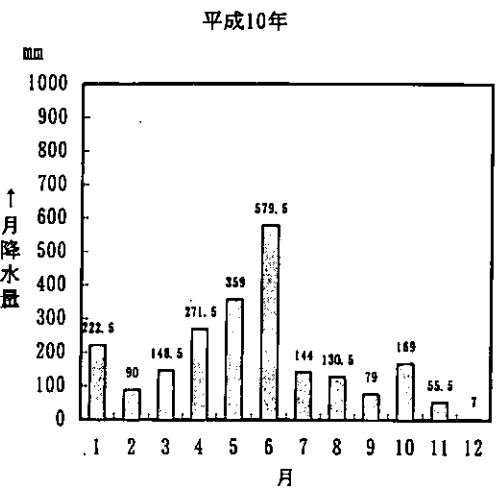
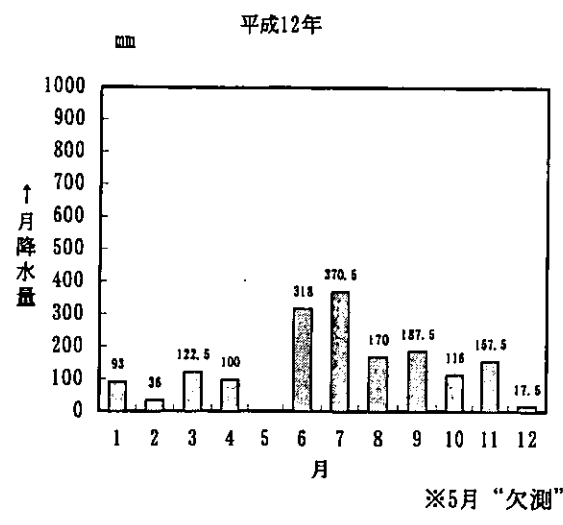
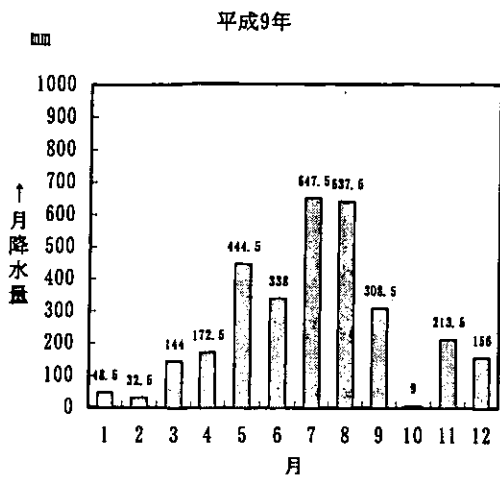


図 5.14 (2) 世知原町役場における月降水量

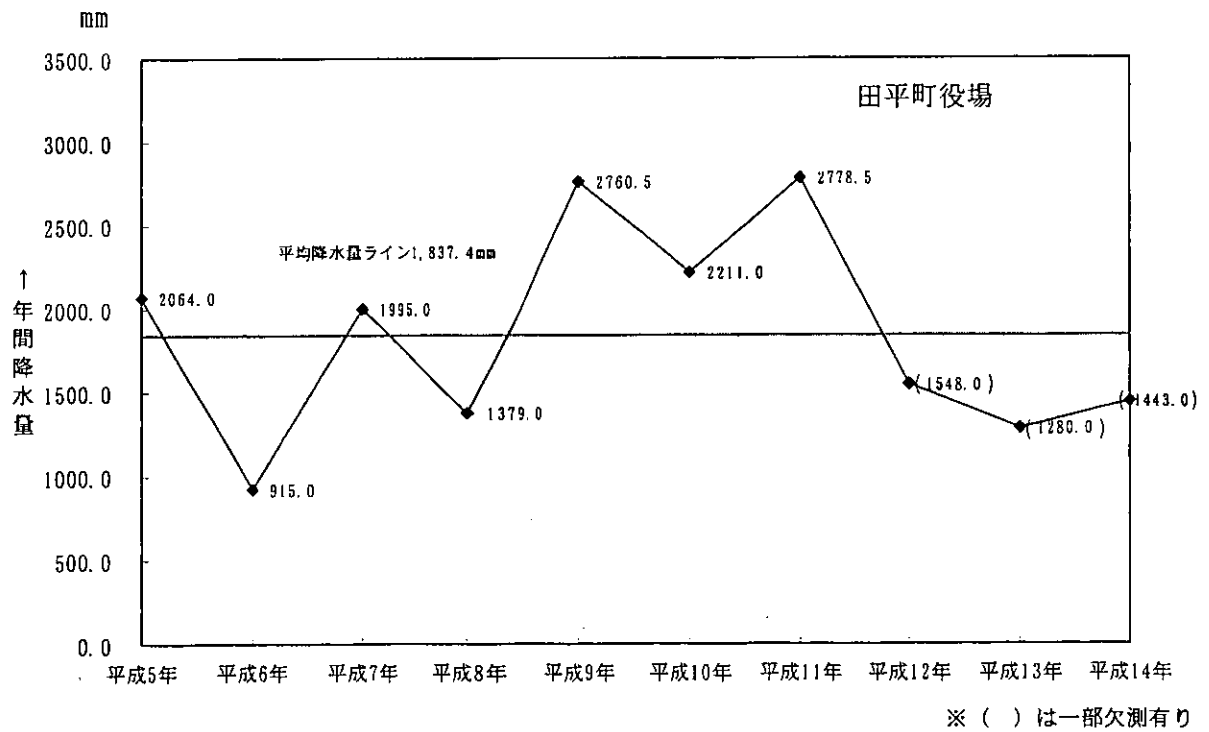
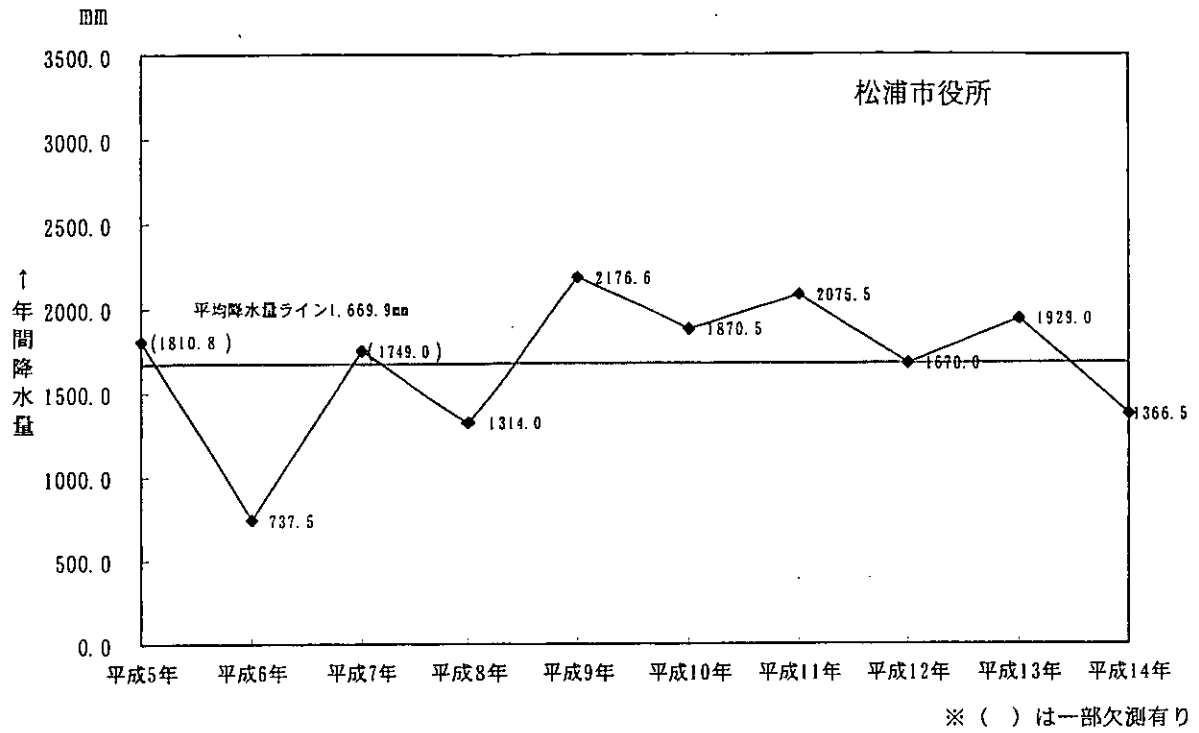


図 5.15 (1) 年間降水量の推移

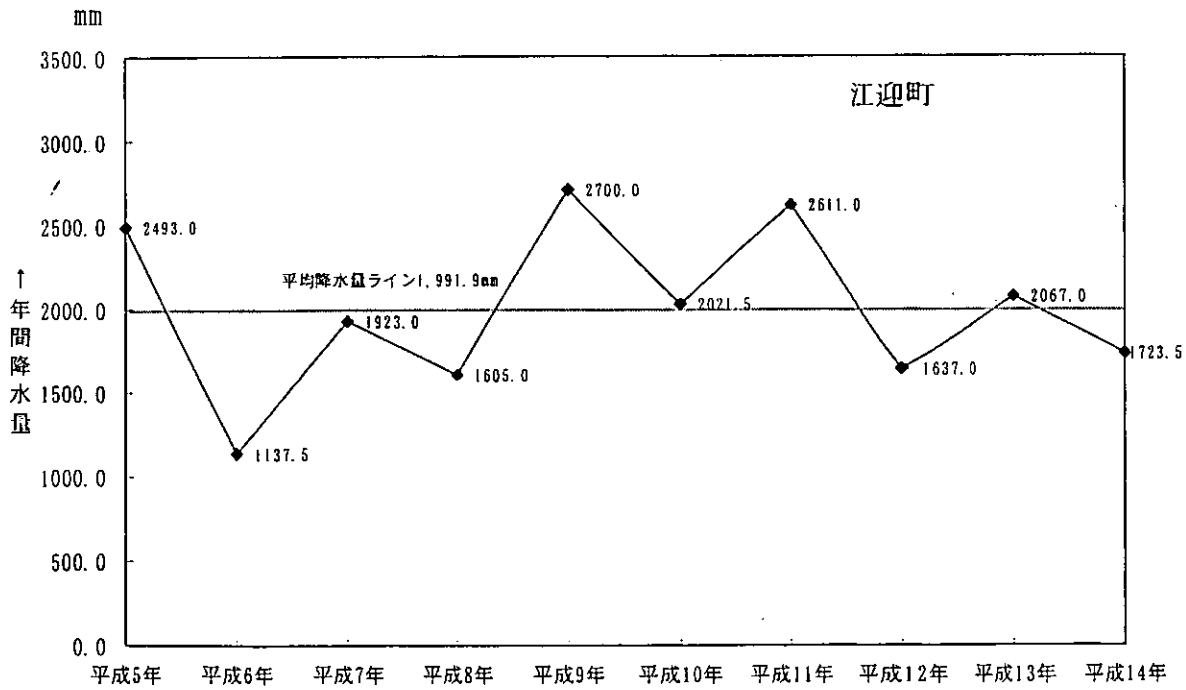
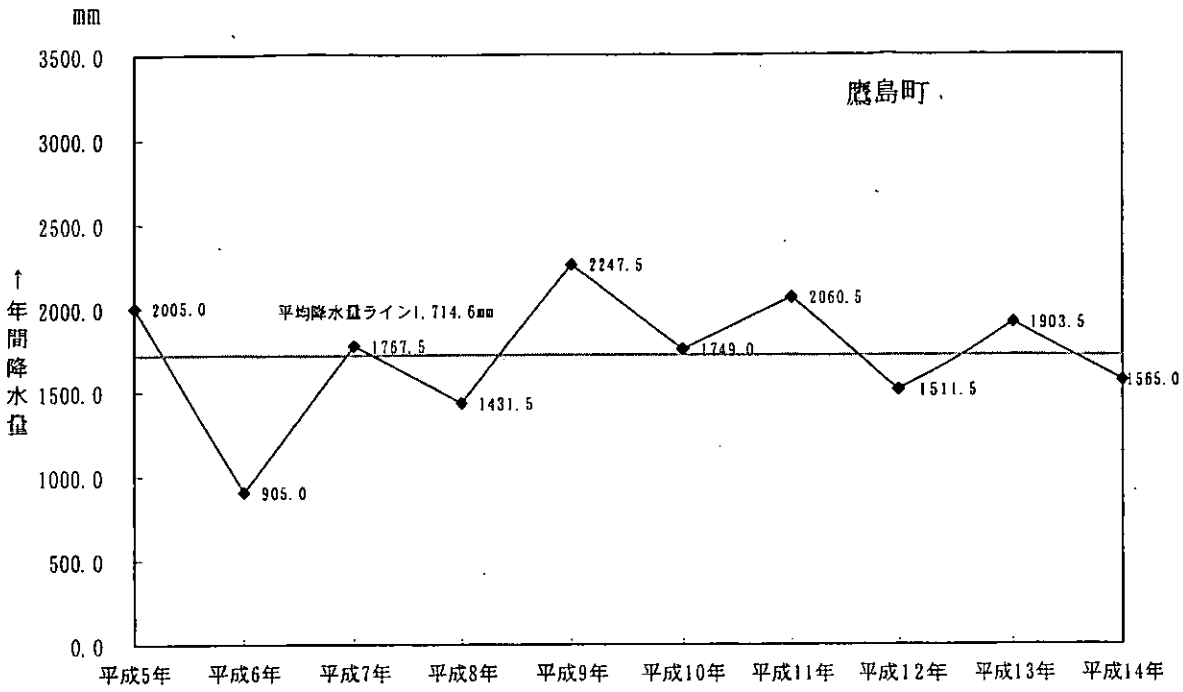
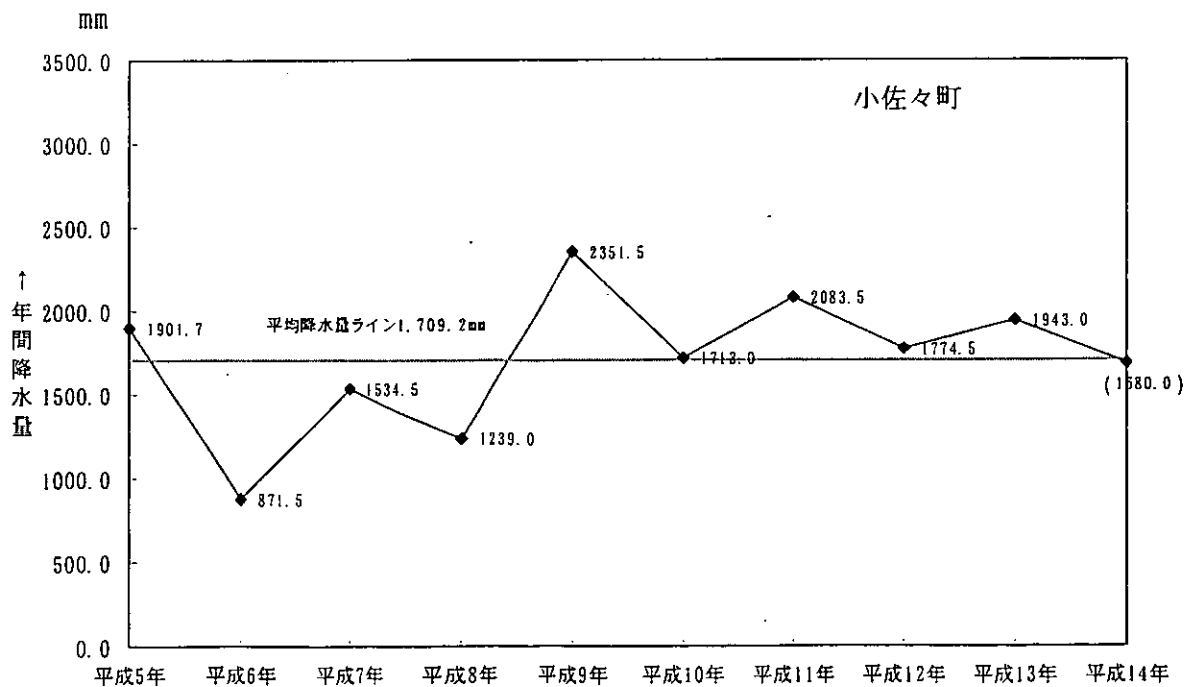
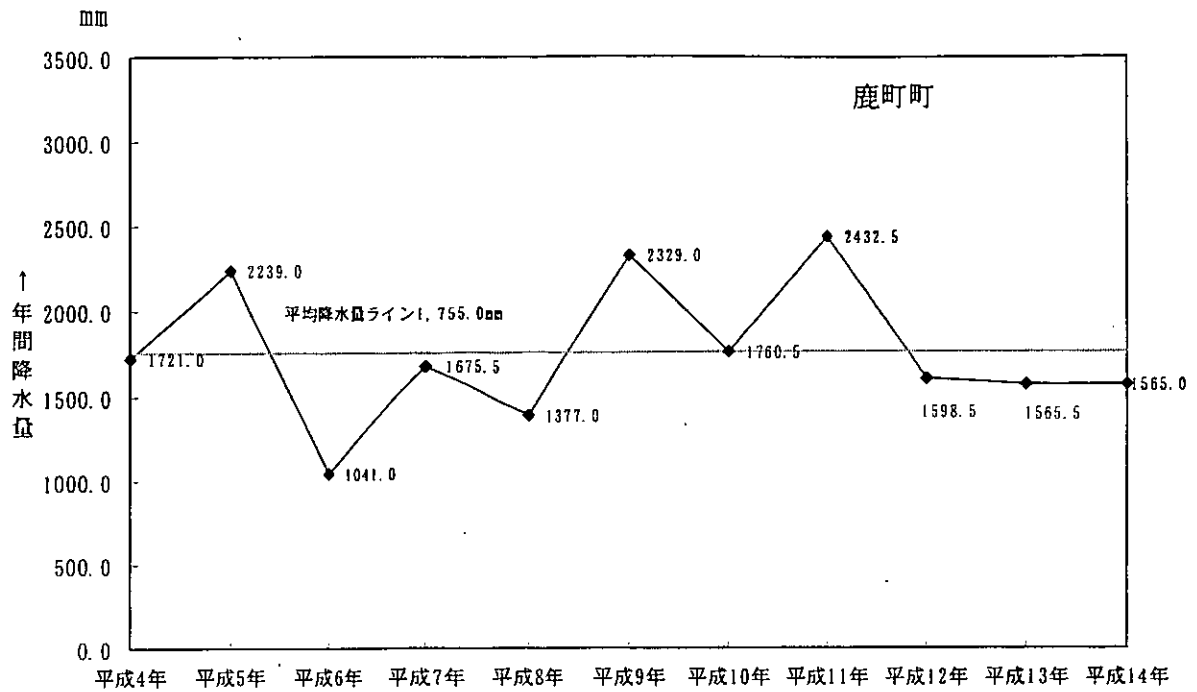


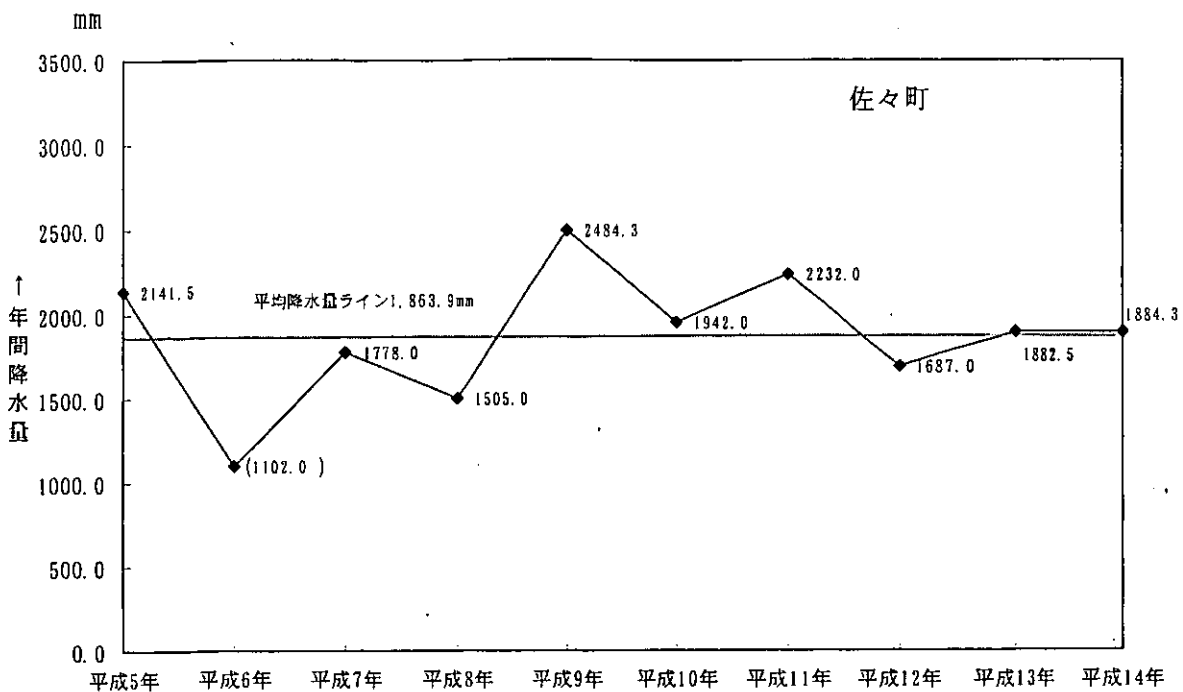
図 5.15 (2) 年間降水量の推移



※ () は一部欠測有り

※平成12年4月以降は新庁舎にて観測

図 5.15 (3) 年間降水量の推移



※ () は一部欠測有り

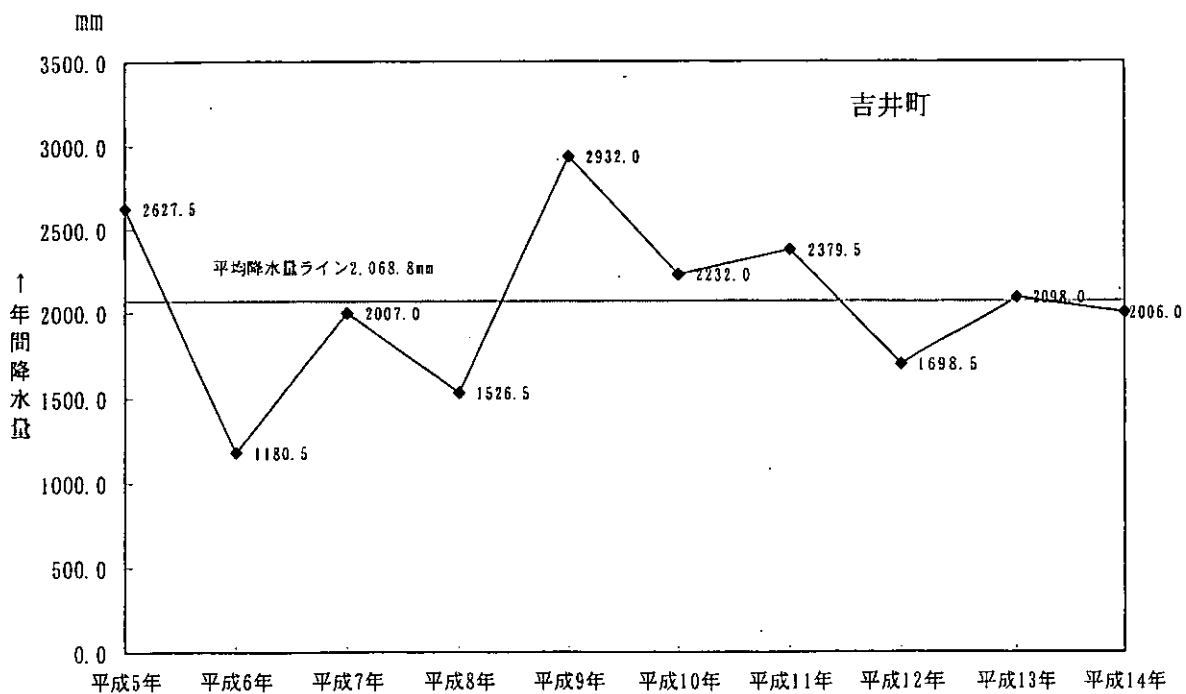


図 5.15 (4) 年間降水量の推移

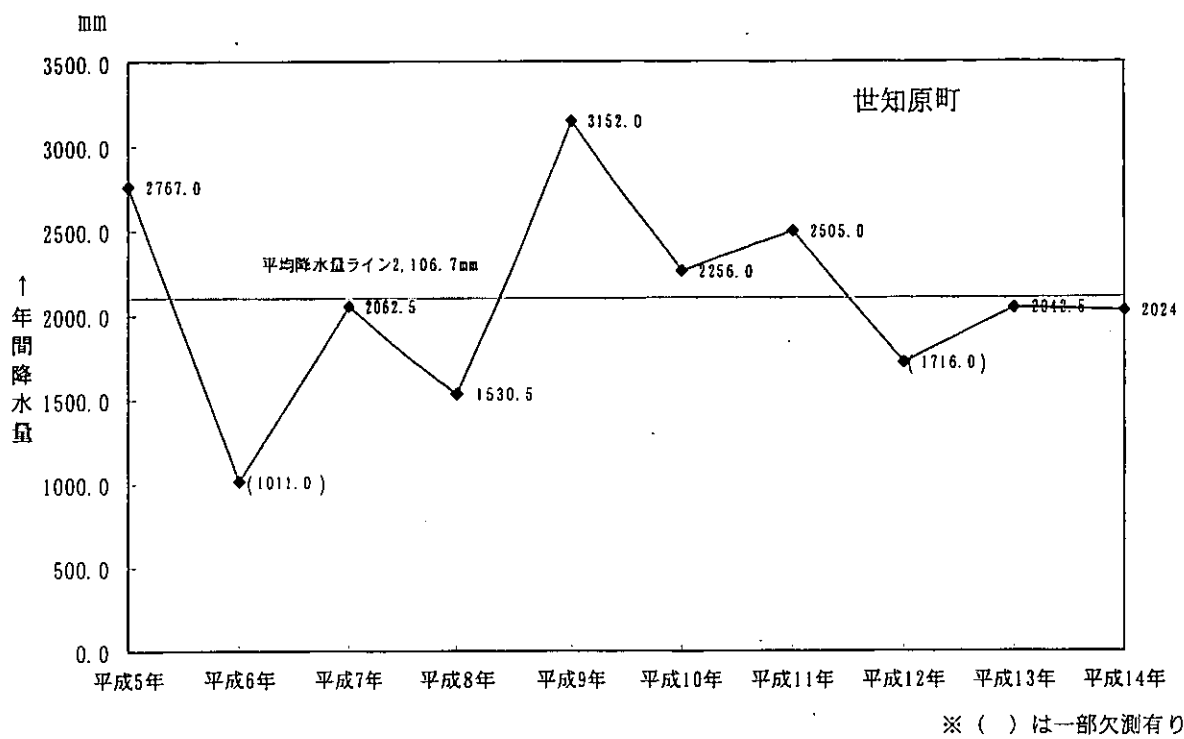


図 5.15 (5) 年間降水量の推移

3) 調査流域の流況

本調査流域で対象とした観測所は下表に示す4ヶ所であり、観測状況は資料編の様式3号及び4号による。ただし、いずれの観測所も資料に欠測が多く統計的な流況を把握することはできなかった。4観測所のうち志佐川については、欠測もなく通年で資料が揃う年が4ヶ年程あったが、河口から1.0km程度の所に位置し、上流域の取排水状況から見て自然流況として捉えることは難しい。

表 5.15 水位・流量観測所一覧表

観測所名	所属名	水系名 及び 河川名	所在地	河口又は合 流点よりの 距離 km	流域 面積 km ²	資料 期間
			市郡 町村 字番地			
志佐川	松浦市	志佐川	松浦市志佐町浦免字初田 1633番1地先	1.0	47.8	H.11 1.1~
久吹ダム	田平土地 改良区	久吹川	北松浦郡田平町福崎免 1011番地	1.0	3.32	H.6 1.1~
つづら川	長崎県	小佐々川	北松浦郡小佐々町田原地 先	2.7	0.26	H.4 4.1~
樋口ダム	長崎県	樋口川	北松浦郡鹿町町加勢地先	1.7	1.60	H.11 1.1~

5.2 水質

北松地区では2級河川である志佐川、竜尾川、江迎川、佐々川の4水系について「生活環境の保全に関する環境基準（河川）」が、いずれもA類型として設定され毎年水質試験が実施されている。そこで、本調査の対象水系内に設定された採水地点についての諸元及び分析資料結果を整理し図5.16に示した。

さらに、参考として資料編には各市町において代表される表5.17に記す地点についての水道水源の原水水質分析資料として、「水道法に基づく水質基準」の各項目についての近年5ヶ年の結果を付記した。

表 5.16 水質調査地点一覧表

調査地点名	所属名	水系名及び河川名	所在地	河口又は合流点よりの距離 km	分析項目数	資料期間	環境基準類型
工業用取水堰	長崎県	志佐川	松浦市	1.0	5	S57～	A
御厨浄水場横	長崎県	竜尾川	松浦市	0.6	5	S57～	A
町道高岩橋	長崎県	江迎川	江迎町	2.8	5	S57～	A
古川橋	長崎県	佐々川	佐々町	2.8	5	S57～	A
藤田井堰	長崎県		佐々町	6.3	5	S57～	A

* 「生活環境の保全に関する環境基準（河川）」が設定されている地点

表 5.17 水道水源原水水質分析地点

市町名	試験地点名
松浦市	上水道（志佐浄水場系）志佐川
	上水道（御厨浄水場）竜尾川
	上水道（調川浄水場系）調川川
	簡易水道（今福浄水場）今福川
田平町	田平地区簡易水道（霧水源）
鷹島町	中央簡易水道（浦日比水源、第1水源〔白岳〕）
	中央簡易水道（第2水源〔原〕、第3水源〔床浪〕）
	黒島簡易水道（黒島水源井〔深井戸〕）
江迎町	上水道（江迎浄水場）1号水源嘉例川
	上水道（潜竜浄水場）2号水源江迎川
	上水道（潜竜浄水場）坑内水
	猪調簡易水道（猪調浄水場）坑内水
鹿町町	北部地区簡易水道（北部水系）
	北部地区簡易水道（南鹿町水系）
	歌ヶ浦簡易水道
	船ノ村簡易水道
	神林簡易水道
小佐々町	上水道（田原浄水場）田原貯水池
	上水道（楠泊浄水場）大野川
	矢岳簡易水道（矢岳1号井）
	矢岳簡易水道（上矢岳川）
佐々町	佐々川上水道（佐々川表流水）
	佐々川上水道（深井戸1号）
	佐々川上水道（深井戸2号）
吉井町	吉井町上水道（佐々川表流水）
	吉井町上水道（踊瀬貯水池）ダム
世知原町	世知原町簡易水道（佐々川表流水）

1) 生活環境の保全に関する環境基準（河川）

表 5.18 人の健康の保護に関する環境

項目 類型	利用目的の 適応性	基準値				
		水素イオン 濃度 (PH)	生物化学的 酸素要求量 (BOD)	浮遊物質 量 (SS)	溶存酸素量 (DO)	大腸菌群数
AA	水道 1 級 自然環境保全 及びA以下の欄 に掲げるもの	6.5以上 8.5以下	1mg/l 以下	25mg/l 以下	7.5mg/l 以上	50MPN /100m以下
A	水道 2 級 水産 1 級 水浴 及びB以下の欄 に掲げるもの	6.5以上 8.5以下	2mg/l 以下	25mg/l 以下	7.5mg/l 以上	1,000MPN /100m以下
B	水道 3 級 水産 2 級 及びC以下の欄 に掲げるもの	6.5以上 8.5以下	3mg/l 以下	25mg/l 以下	5mg/l 以上	5,000MPN /100m以下
C	水産 3 級 工業用水 1 級 及びD以下の欄 に掲げるもの	6.5以上 8.5以下	5mg/l 以下	50mg/l 以下	5mg/l 以上	-
D	工業用水 2 級 農業用水 及びE以下の欄 に掲げるもの	6.0以上 8.5以下	8mg/l 以下	100mg/l 以下	2mg/l 以上	-
E	工業用水 3 級 環境保全	6.0以上 8.5以下	10mg/l 以下	ごみ等の浮遊 が認められな いこと	2mg/l 以上	-

4 水系 5 地点の調査結果と前述基準値とを対比した場合の概況は以下のとおりである。

① 水素イオン（PH値）

調査地点である 4 水系 5 地点とも基準値 PH6.5 は超えているものの、上限値の PH8.5 以下におさまっており問題はない。

② 生物化学的酸素要求量（BOD）

調査地点である 5 地点のうち志佐川及び江迎川水系、佐々川の下流古川橋地点では基準値の 2mg/l を境に前後しながら推移している。

竜尾川水系と佐々川の藤田井堰地点では概ね基準値を満足しており、河川の自浄機能が保たれていることがうかがえる。

③ 浮遊物質（SS）

基準値 25mg/l 以下を満足して、概ね 10mg/l 以下で推移し問題は見られない。

④ 溶存酸素量 (DO)

基準値を 7.5mg/l 以上を満足して、概ね 10mg/l 前後で推移し問題は見られない。

⑤ 大腸菌群数

志佐川及び佐々川の下流古川橋地点では、基準値 1,000MPN/100ml を超え満足できていない年が多い。そのほかの調査地点では概ね基準値を満足している。

2) 人の健康の保護に関する環境基準

表 5.19 生活環境の保全に関する環境基準 (河川)

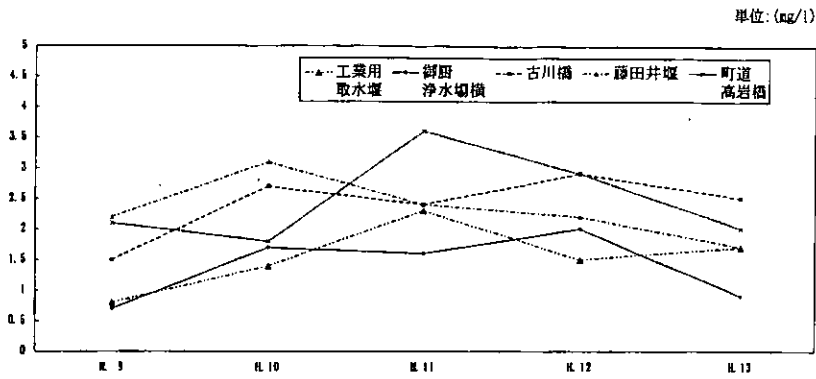
項目	カドミウム	シアン	有機燐	鉛	クロム (6価)	ヒ素	総水銀	アルカリ 水銀	P C B
基準値	0.01mg/l 以下	検出され ないこと	検出され ないこと	0.1mg/l 以下	0.05mg/l 以下	0.05mg/l 以下	0.0005 mg/l以下	検出され ないこと	検出され ないこと

備考

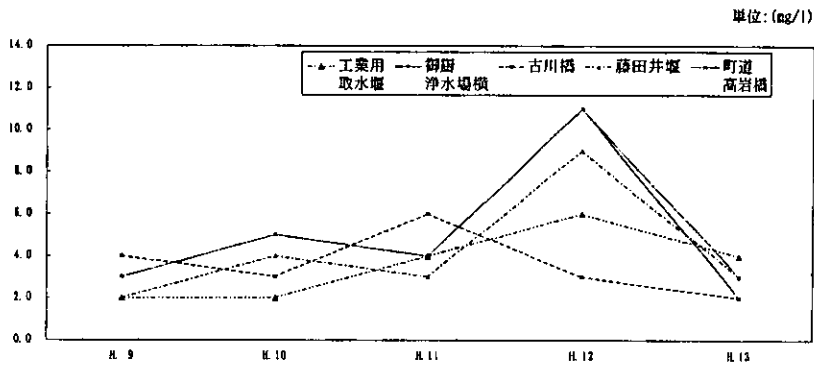
1. 基準値は最高値とする。ただし、総水銀に係る基準値については、年間平均値とする。
2. 有機燐とは、パラチオン、メチルパラチオン、メチルジメトン及びE P Nをいう。
3. 「検出されないこと」とは、測定方法の欄に掲げる方法により測定した場合において、その結果が当該方法の定量限界を下回ることをいう。
なお、アルキル水銀の項目については、ガスクロマトグラフ法及び薄層クロマトグラフ分離原子吸光度法の両方法によってアルキル水銀を検出した場合以外の場合をいうものとする。
4. 総水銀に係る基準値は、河川においてその汚染が自然的原因によることが明らかである場合に限り、0.001ppm以下とする。

調査地点である4水系5地点での結果からは、いずれの地点でもすべて基準値を満足し問題となる記録は見当たらなかった。

・BOD(75%値)



・SS



・DO

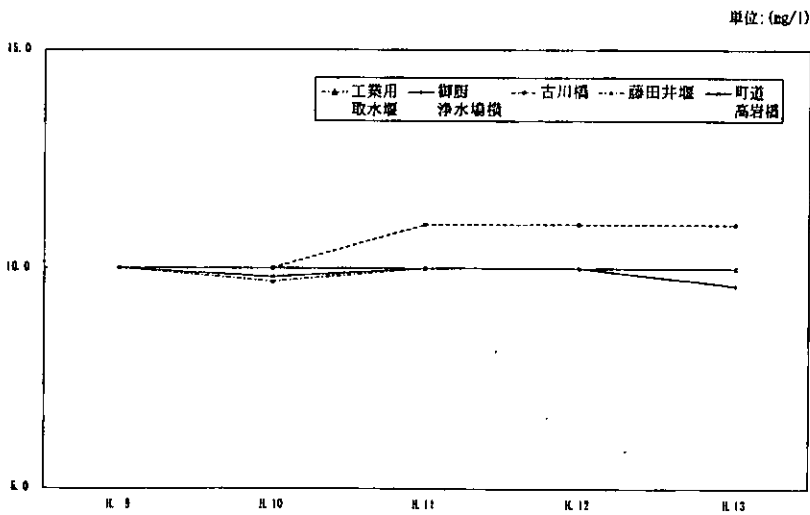
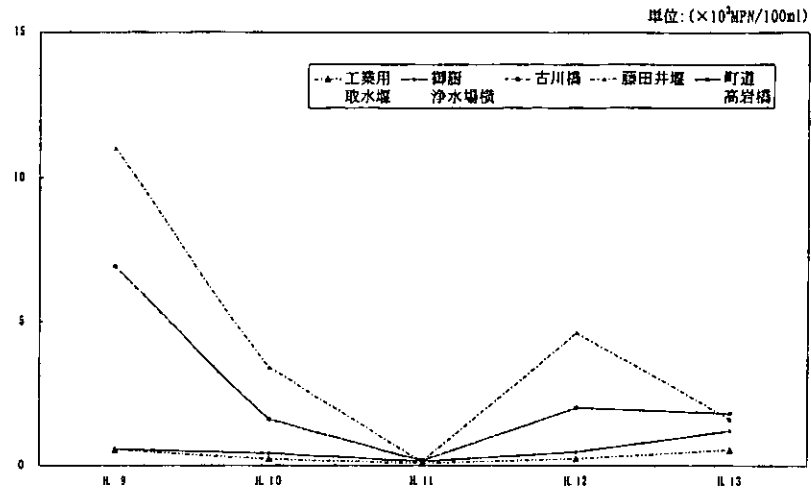


図5-16(1) 水質調査結果(生活環境項目) (1/2)

・大腸菌群数



・ph

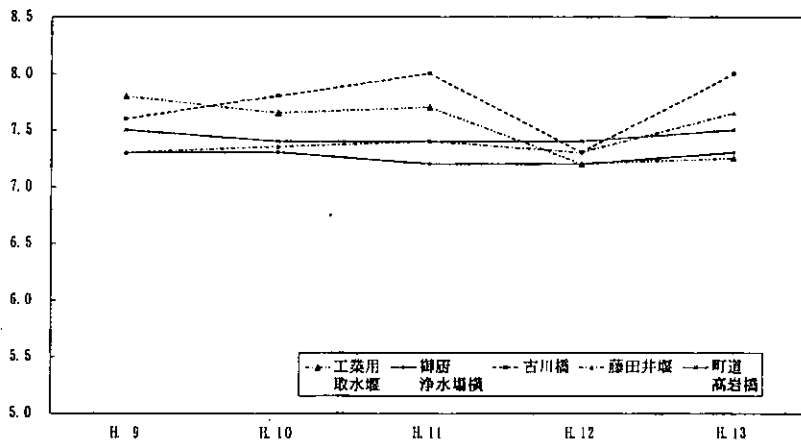


図5-16(2) 水質調査結果(生活環境項目)(1/2)

3) 水道法に基づく水質基準

表 5.20 水道法に基づく水質基準

項 目	規制値	項 目	規制値
亜硝酸性窒素 及び 硝酸性窒素 (NO ² -N, NO ³ -N)	10mg/l以下	有 機 リ ン	検出されないこと
		銅	1.0mg/l以下
塩 素 イ オ ン	200mg/l以下	鉄	0.3mg/l以下
過マンガン酸 カリウム消費量 (KMnO ₄)	10mg/l以下	マ ン ガ ン	0.3mg/l以下
		亜 鉛	1.0mg/l以下
一 般 細 菌	100個/ml以下	鉛	0.1mg/l以下
大 腸 菌 群	検出されないこと	六 価 ク ロ ム	0.05mg/l以下
P H 値	5.8~8.6	カ ド ミ ウ ム	0.01mg/l以下
臭 気	異常でないこと	ヒ 素	0.05mg/l以下
味	異常でないこと	フ ッ 素	0.8mg/l以下
色 度	5度以下	硬 度	300mg/l以下
濁 度	2度以下	蒸 発 残 留 物	500mg/l以下
シアンイオン	検出されないこと	フェノール類	0.005mg/l以下
水 銀	検出されないこと	陰イオン界面活性剤(MBAS)	0.5mg/l以下

各市町を代表する水道水源の原水延べ 27 地点の調査結果からは、全 26 項目中特に悪質な原水が利用されているなどの状況は見当たらない。

ただし、表流水の原水利用地点では地下水と違い、河川の流況や上流域内における河川工事などによる影響が顕著に出る傾向にあることが確認できる。

第6章 主要河川の利水状況

6.1 農業用水

1) 取水口（様式6号）

調査対象基準は、受益面積が10ha以上、または常時取排水量が $0.5\text{m}^3/\text{s}$ 以上のものが対象とされているが、各市町とも対象となる取水構造物並びにその資料が少なくなるため規模の基準を下げ、存在する受益面積が10ha以下でも主要なものはあげることとし、取水口別に様式6号に各施設の諸元、状況などを記載した。

ただし、小佐々町については、農業用水施設の調査資料がなく、今回の調査ではやむなく割愛することとなった。また、鷹島町については、大きな河川がないことから調査されていないこともあるが、水田であればそのほとんどは最上流の溜池から流下した水の田越し灌漑によるものとされているとのことから掲載していない。

その結果、取水施設は延べ2級水系で365ヶ所、それ以外で47ヶ所、計412ヶ所があげられ、そのほとんどは取水堰による方法並びに自然流下型により取水している状況となっている。

表 6.1 農業用水取水状況表

水系	取水方法 河川	取水堰による かんがい			ポンプ			樋管			自然流下			計					
											河川		湧水						
		ヶ所	面積 (ha)	取水量 (m ³ /s)	ヶ所	面積 (ha)	取水量 (m ³ /s)	ヶ所	面積 (ha)	取水量 (m ³ /s)	ヶ所	面積 (ha)	取水量 (m ³ /s)	ヶ所	面積 (ha)	取水量 (m ³ /s)	ヶ所	面積 (ha)	取水量 (m ³ /s)
坂瀬川	坂瀬川	20	30.7	0.1950												20	30.7	0.1950	
竜尾川	竜尾川	8	53.0	0.4520	1	35.0	0.0710									34	134.0	0.6540	
	2級河川に属さない河川	25	46.0	0.1310															
悪太郎川	悪太郎川	8	22.0	0.1070												8	22.0	0.1070	
志佐川	志佐川	20	133.0	1.7960	2	51.0	0.0050	1	2.0	0.0050						35	207.0	1.8710	
	2級河川に属さない河川	12	21.0	0.0640															
鯛川	鯛川	7	16.0	0.1900												7	16.0	0.1900	
今福川	今福川	7	31.0	0.3670												7	31.0	0.3670	
人柱川	人柱川							1	3.0	0.0090						1	3.0	0.0090	
佐々川	佐々川	29	370.0	4.0530							1	0.0	0.0000			148	938.4	5.7795	
	北川内川	22	166.7	0.5451															
	路木場川	8	39.2	0.1280							1	1.0	0.0033						
	鎮田川	2	27.0	0.0883															
	高峰川	2	10.3	0.0010															
	木場川	8	23.7	0.0500															
	2級河川に属さない河川	75	300.5	0.9109															
大加勢川	大加勢川										2	2.4	0.0056			2	2.4	0.0056	
鹿町川	鹿町川				1	9.1	0.0846				4	27.5	0.0642			5	36.6	0.1488	
江迎川	江迎川	18	21.0	0.0374							3	1.0	0.0017			76	68.1	0.1139	
	嘉例川	31	25.0	0.0458							7	2.4	0.0044						
	山の田川	11	13.4	0.0246															
	2級河川に属さない河川	6	5.3	0.0000															
釜田川	釜田川	7	13.6	0.0445											22	51.8	0.1694		
	里川	3	5.1	0.0167	1	10.4	0.0340												
	2級河川に属さない河川	11	22.7	0.0742															
2級水系に属さない河川	平尾川	6	6.0	0.0190												6	6.0	0.0190	
	加増川	7	9.0	0.0270												7	9.0	0.0270	
2級水系に属さない取水口	ダム				1	230.0	0.0230									1	230.0	0.0230	
	湧水												33	88.2	-	33	88.2	-	
総計	2級水系	340	1,396.2	9.3215	5	105.5	0.1956	2	5.0	0.0140	18	34.3	0.0792	0	0.0	-	365	1,541.0	9.6103
	その他	13	15.0	0.0460	1	230.0	0.0230	0	0.0	0.0000	0	0.0	0.0000	33	88.2	-	47	333.2	0.0690

* 鹿島町、小佐々町2町は調査資料無し

2) 排水口（様式 7 号）

排水口についての資料は田越し灌漑が多いうえ、用水の利用という重要な観点と違って、あまり調査をすることがないとの理由で資料が少なく、1市8町中江迎町、鹿町町の2町の調査結果のみである。

表 6.2 農業用水排水状況表

水系	排水方法		自然排水	
	河川	ヶ所	面積 (ha)	排水量 (m ³ /s)
坂瀬川	2級河川に属さない河川	3	25.0	11.0000
樋口川	樋口川	2	7.5	-
大加勢川	大加勢川	2	1.3	-
	2級河川に属さない河川	3	1.1	-
鹿町川	鹿町川	4	27.5	-
江迎川	江迎川	9	19.5	0.4300
	嘉例川	1	11.0	31.0000
	山ノ田川	8	20.3	20.1010
	2級河川に属さない河川	21	134.3	110.5000
2級水系に属さない河川	宮ノ前川	1	1.1	-
	潜水川	1	18.5	-
総計	2級水系	53	247.5	173.0310
	その他	2	19.6	0.0000

*江迎町、鹿町町2町のみ調査資料有り

3) 地下水の利用（様式 11 号）

北松地区においては、2級水系以外で湧水を利用している所が33ヶ所あがっているが、いずれも2級水系の流域内では、農業用水への浅井戸や深井戸などからの地下水利用はないという結果となっている。

4) ダム貯水の利用（様式 15 号）

北松地区におけるダムの利用は、今のところ田平町の農業用ダムである久吹ダム並びに小規模生活ダムとして鹿町町に完成し、ダム下流の農地灌漑に利用されている樋口ダムの2ヶ所である。ただし、近い将来松浦市に完成する笛吹ダム、小佐々町に小規模生活ダムとして完成するつづらダムにおいても、ダム下流の農地灌漑に利用される予定となっている。

また、2級水系以外ではあるが、鷹島町に平成14年完成した日比湾の海中ダ

ムも島内の農地灌漑に大きく貢献している。

表 6.3 農業用水取水ダムの有効貯水容量

ダム名	目的	市町名	水系名 および 河川名	集水 面積 km ²	高さ m	有効 貯水 容量 ×10 ³ m ³	かん がい 面積 ha	使用 開始 年月	備 考
久吹ダム	A	田平町	久吹川	3.32	33.7	870.0	262.0	H. 5. 10	
鷹島ダム	A	鷹島町	-	1.02	29.9	460.0	234.0	H. 13. 4 (一部)	海中 ダム
樋口ダム	F. W	鹿町町	樋口川	1.60	30.0	263.0	0.3	H. 11	
つづらダム	F. N. W	小佐々町	小佐々川	1.39	21.6	353.0	4.7	工事中	H. 15 竣工 予定

4) 溜池貯水の利用 (様式 17 号)

溜池は、1市8町延べ162ヶ所があげられ、北松地区の農業用水として利用されている。

このうち有効貯水量が5万 m³以上と大規模なものが全体で50基あり、3万 m³~5万 m³が37基、残りはすべて3万 m³未満のもので75基である。そのほとんどの溜池は建設時点も調査資料も古く、工事期間など不明な点が多いが構造的にはアースダムが多い。

調査した溜池の有効貯水量並びに受益面積をまとめると次表のとおりである。

表 6.4 農 業 用 溜 池

市町名	種別	有効貯水容量規模 (×10 ³ m ³)					計
		10~ 20未満	20~ 30未満	30~ 40未満	40~ 50未満	50以上	
松浦市	数	19	5	7	5	14	50
	有効貯水量 (×10 ³ m ³)	275.8	114.0	225.8	223.9	1,830.4	2,669.9
	受益面積 (ha)	205.93	39.4	112.0	88.0	532.4	977.8
田平町	数	7	4	4	0	3	18
	有効貯水量 (×10 ³ m ³)	82.8	92.0	122.0	0.0	195.0	491.8
	受益面積 (ha)	46.0	28.2	72.0	0.0	107.0	253.2
鷹島町	数	6	0	0	0	0	6
	有効貯水量 (×10 ³ m ³)	9.51	0.0	0.0	0.0	0.0	9.5
	受益面積 (ha)	44.0	0.0	0.0	0.0	0.0	44.0
江迎町	数	1	0	6	0	6	13
	有効貯水量 (×10 ³ m ³)	10.0	0.0	198.0	0.0	445.0	653.0
	受益面積 (ha)	5.0	0.0	97.5	0.0	82.0	184.5
鹿町町	数	3	2	1	1	2	9
	有効貯水量 (×10 ³ m ³)	44.4	49.3	30.0	45.0	139.9	308.5
	受益面積 (ha)	16.0	20.0	40.0	35.0	27.0	138.0
小佐々町	数	2	0	0	0	1	3
	有効貯水量 (×10 ³ m ³)	20.2	0.0	0.0	0.0	120.0	140.2
	受益面積 (ha)	9.0	0.0	0.0	0.0	16.0	25.0
佐々町	数	7	8	6	0	17	38
	有効貯水量 (×10 ³ m ³)	104.7	197.0	198.4	0.0	5,365.3	5,865.4
	受益面積 (ha)	27.2	85.2	50.1	0.0	155.7	318.1
吉井町	数	2	4	2	0	1	9
	有効貯水量 (×10 ³ m ³)	32.5	95.8	63.0	0.0	65.0	256.3
	受益面積 (ha)	23.0	47.0	27.0	0.0	18.0	115.0
世知原町	数	1	4	4	1	6	16
	有効貯水量 (×10 ³ m ³)	19.9	85.0	129.9	48.0	608.0	890.8
	受益面積 (ha)	15.0	35.0	45.9	10.0	95.0	200.9
総 計	数	48	27	30	7	50	162
	有効貯水量 (×10 ³ m ³)	599.7	633.0	967.1	316.9	8,768.6	11,285.4
	受益面積 (ha)	391.1	254.8	444.5	133.0	1,033.1	2,256.5

6.2 生活用水

1) 取水口（様式8号）

水道用水は、上水道と簡易水道に大別できる。北松地区では、上水道並びに簡易水道の両施設が各市町の給水区域の規模によって設けられ、生活用水が賄われている。

水系別には、2級水系全18水系中11水系で取水がなされ、2級水系以外の河川8ヶ所と合わせて39ヶ所が地表水である。

表6.5 水道用水取水状況表

水系	取水方法 河川	取水堰		ポンプ		自然流下					井戸				計		
		ヶ所	取水量 (m ³ /s)	ヶ所	取水量 (m ³ /s)	河川		貯水池・溜池		湧水	浅井戸		深井戸		ヶ所	取水量 (m ³ /s)	
						ヶ所	取水量 (m ³ /s)	ヶ所	取水量 (m ³ /s)	ヶ所	取水量 (m ³ /s)	ヶ所	取水量 (m ³ /s)	ヶ所			取水量 (m ³ /s)
竜尾川	竜尾川			1	0.0224										3	0.0240	
	2級河川に属さない河川			2	0.0016												
志佐川	志佐川			1	0.0574										3	0.0581	
	笛吹川			1	0.0005												
	2級河川に属さない河川			1	0.0002												
鯛川	鯛川					1	0.0043								1	0.0043	
今福川	今福川					1	0.0086								2	0.0093	
	2級河川に属さない河川					1	0.0007										
佐々川	佐々川			2	(0.0140)	1	0.0100			1	0.0004	1	不使用	4	(0.0020)	12	0.0444
	2級河川に属さない河川					3	0.0180										
小佐々川	小佐々川			1	0.0255									1	0.0064	2	0.0319
樋口川	樋口川							2	0.0615							2	0.0615
大加勢川	大加勢川			1	0.0024			1	0.0025							2	0.0049
鹿町川	鹿町川			3	0.0214	2	0.0035									5	0.0249
江迎川	江迎川					2	0.0166								3	0.0258	
	嘉例川					1	0.0092										
釜田川	釜田川			2	0.0174								1	0.0057	3	0.0231	
久吹川	久吹川			2	0.0170										2	0.0170	
2級水系に属さない河川	床浪川											1	0.0017		9	0.0284	
	神林川			1	0.0039			1	0.0030								
	祝ヶ浦川										1	0.0032					
	矢岳川										1	0.0012					
	名切川										1	0.0004					
	志方川												1	0.0104			
2級水系に属さない取水口								2	0.0006	2	0.0016	7	0.0113	4	0.0017	15	0.0152
総計	2級河川	0	0.0000	17	0.1798	12	0.0709	3	0.0640	1	0.0004	1	0.0000	6	0.0141	40	0.3292
	その他	2	0.0046	1	0.0039	0	0.0000	3	0.0036	2	0.0016	11	0.0178	5	0.0121	24	0.0436

※ () 書きは不明および不使用分を除いた合計値

2) 地下水の利用 (様式 11 号)

北松地区での地下水利用は、唯一表流水取水で賄っている吉井町以外の市町で行われ、特に島しょ部ということで大きな河川が存在しない鷹島町では多い。

調査資料にあげた水道用の地下水利用は延べ 25ヶ所である。それらの中には従前の炭坑跡に貯留した坑内水の利用も見られる。また、地下水の井戸は浅井戸 13ヶ所、深井戸 12ヶ所であり、深度は 3、4m の浅井戸から 500m までの深井戸となっている。

3) ダム貯水の利用 (様式 15 号)

ダム調査であげられた 7 基のダムのうち鹿町町には近年完成した樋口ダム、その他 2 基のダム、そして砂防ダムの 4ヶ所があり、小佐々町では治山ダムが水瓶として利用されている。近い将来、小佐々町に小規模生活ダムとして完成するつづらダムにおいても、生活用水の確保が行われる予定となっている。

水道用水の取水に関係するこれらのダムについて有効貯水量を見てみると次のとおりである。

表 6.6 水道用水取水ダムの有効貯水容量

ダム名	目的	市町名	水系名 および 河川名	集水 面積 km ²	高さ m	有効 貯水 容量 ×10 ³ m ³	上水道 (日給水量) m ³ /d	使用 開始 年月	備 考
樋口ダム	F.W	鹿町町	樋口川	1.60	30.0	263.0	500	H.11	
歌ヶ浦貯水池	W	鹿町町	樋口川	1.28	68.2	26.0	350	S.34	
大切水源	W	鹿町町	大加勢川	-	-	不明	250	S.57	
神林ダム	W	鹿町町	神林川	2.50	4.0	10.0	300	S.64	
つづらダム	F.N.W	小佐々町	小佐々川	1.39	21.6	353.0	500	工事中	H.15 竣工 予定
桜ヶ崎 治山ダム	F.W	小佐々町	-	0.01	12.5	17.4	-	S.61.4	不使用中
羅瀬貯水池	W	吉井町	羅瀬川	1.50	14.0	48.0	1,200	S.36.4	

4) 上水道・簡易水道地区 (様式 12 号)

北松地区のうち佐々町及び吉井町の 2 町は上水道のみで、簡易水道のみが田平町、鷹島町、鹿町町、世知原町の 4 町、残り松浦市と江迎町、小佐々町については上水道と簡易水道両水道で生活用水が賄われている。

表 6.7 上水道及び簡易水道地区一覧表

市町名	上水道			簡易水道				
	地区数	計画給水人口	給水区域内 現在人口	現在給水人口	地区数	計画給水人口	給水区域内 現在人口	現在給水人口
松浦市	1	20,000	15,273	15,201	11	7,940	7,266	7,199
田平町	-	-	-	-	3	8,614	7,935	6,385
鷹島町	-	-	-	-	2	3,440	2,992	2,892
江迎町	1	5,200	5,204	5,185	2	1,700	1,125	1,125
鹿町町	-	-	-	-	5	9,950	7,917	7,917
小佐々町	1	7,000	6,586	6,586	1	620	686	664
佐々町	1	14,000	13,941	13,881	-	-	-	-
吉井町	1	6,000	6,240	6,342	-	-	-	-
世知原町	-	-	-	-	3	4,756	4,098	4,088
計	5	52,200	47,244	47,195	27	37,020	32,019	30,270

6.3 下水道（下水路）（様式 13 号）

本調査流域内では田平町、江迎町、佐々町の 3 町において下水道が整備され利用されている。また、松浦市、田平町、江迎町、佐々町には都市下水路も存在する。

表 6.8 下水道及び下水路一覧表

市町名	下水道				下水路		
	地区数 (ヶ所)	排水 区域 面積 (ha)	計画 排水 人口 (人)	延長 (m)	地区数 (ヶ所)	排水 区域 面積 (ha)	延長 (m)
松浦市	-	-	-	-	3	292.0	3,990.0
田平町	1	12.90	1,030	2,469.6	1	67.0	224.0
江迎町	1	159.00	5,220	35,650.0	4	775.0	1,487.6
佐々町	1	336.05	12,710	13,570.0	3	152.6	9,770.0
計	3	507.95	18,960	51,689.6	11	1,286.6	15,471.6

6.4 工業用水使用状況（様式8、様式14号）

北松地区では、工業用水として2級水系志佐川並びに佐々川の2河川から、下流に位置する発電所などでの利用水として取水が行われている。

志佐川においては、九州電力（株）並びに（株）電源開発の松浦火力発電所へ、佐々川では、佐世保市に位置する九州電力（株）相浦火力発電所へそれぞれ送水され利用されている。

また、先の志佐川ではわずかではあるが、ユニチカ長崎（株）が工業用水として取水している。

志佐川の中流域に位置する笛吹川に計画された笛吹ダムは、現在志佐川下流の堰より取水している松浦火力発電所への工業用水としての豊水水利権を、より確実な安定水利権に替えるための施設として建設されているものである。

表 6.9 工業用水取水状況表

水系	取水方法		取水堰		ダム		計	
	河川	ヶ所	取水量 ($\text{m}^3/\text{日}$)	ヶ所	取水量 ($\text{m}^3/\text{日}$)	ヶ所	取水量 ($\text{m}^3/\text{日}$)	
志佐川	志佐川	2	10,168			3	27,168	
	笛吹川			1	17,000			
佐々川	佐々川	1	1,900			1	1,900	
総計	2級河川	3	12,068	1	17,000	4	29,068	

*笛吹川の笛吹ダムは現在工事中であり計画値である。

表 6.10 工業用水取水ダムの有効貯水容量

ダム名	目的	市町名	水系名	該当河川名	集水面積 km^2	高さ m	有効貯水容量 $\times 10^4 \text{m}^3$	工業用水道 (日給水量) m^3/d	使用開始年月	備考
笛吹ダム	F. N. I	松浦市	志佐川	笛吹川	2.73	59.0	1,920.0	最大17,000	-	

第7章 水資源開発に関する留意点と課題

水資源開発を行ううえでの本調査流域における留意点及び課題をまとめてみると以下のとおりである。

- 1) 北松浦半島は、従前の石炭から石油へのエネルギー革命以前には、旧松浦炭坑として石炭採掘の一大拠点であったことから、地下には採掘跡である坑道が走り、地滑り地帯も多く、保水力や安全面での問題などにより大きな貯留施設を設けることができなかつたのも事実である。この状況の中、近年鹿町町に完成した樋口ダムはもとより、平成14年に完成した鷹島町日比湾の海中ダム、松浦市に工業用水確保のために現在急ピッチで進められている志佐川の右支川笛吹川の笛吹ダム、完成間近の小佐々町のつづらダムなどは、水資源確保という面で北松地区では明るい材料であることは言うまでもない。
- 2) 北松地区は、地形的な稜線が海岸部まで迫り、また、それらが複雑に入り組んでおり、一部を除いてほとんどの河川で河道は短く、さらに流域面積は小さくかつ勾配が急で沿川の低平地が少ない。そのうえ、佐々川や志佐川など大規模な水系では水利用に対する開発が限界状態に達していること、旧産炭地の地下構造など水資源確保の点では問題の多い北松浦半島である。また、台地上の地形をなし大きな流域の河川がないのが鷹島である。
- 3) 北松地区の水系として県下でも大きな流域規模を誇る水系は、佐々川、志佐川であるが、志佐川については上流域が佐賀県に位置することもあって、流域内の流水が単独行政県で独自に開発できない状況にある。また、佐々川流域には、下流から佐々町、江迎町、吉井町及び世知原町の4町が位置し、各町での農業用水、生活用水、工業用水など多くの水利用形態が認められる。
- 4) 人口の減少傾向で過疎化の進展は否めないものの、県があげる「豊かな地域力を活かし、自立・共生する長崎県づくり」という基本理念のもと、近い将来市町村合併による広域的な視点からの地域振興浮揚策、例えば、本県の松浦市や福島町、鷹島町、佐賀県の伊万里市、肥前町ほか伊万里湾岸地域の魅力ある広域的な観光ルートの形成など、いろいろな面でのネットワーク化が進められるものと推定される。今後、これらの振興策などによって水の需要は増えることはあっても減少することはないものと予想される。ちなみに、松浦火力発電所では既に稼働中の3機に加え、平成17年7月運転開始となる4機目の新たな水の確保も問題となっている。

また、制限給水などを余儀なくされた平成6年の大渇水は、多大な農作物被害だけでなく、経済活動にも大きな影響を及ぼした。この時のような少雨傾向は一過性のものとは言い切れず、いつまた当時のような異常渇水に陥るか予想がたたない。

北松地区の数基のダムの完成によって水資源確保に対する不安は多少軽減

された感があるものの、まだ充分ではないところもある。今後、市町村合併が進み、これらの施設が有効活用されたとしても、水資源の危機管理体制の検討を早急に進めておくことも大切である。

- 5) 半島部の市町ではこれらの状況を踏まえ、小流域の地形を有効に利用した地域保水機能、地下水を含めた水循環機能を活用した新たな水資源開発システム、小規模雨水貯留施設の活用、さらには、北松地区特有の旧産炭地の坑道をうまく利用した地下水の有効利用、地下ダムなどの可能性や多少コストの面で問題はあるが、海水淡水化など新たな水資源確保とともに、表流水の水資源賦存量や地下水賦存量を的確に把握し、水の総合運用、水供給ネットワークの確立を目指すことも将来的には必要な施策である。

ただし、地下水に対してはその適正な利用可能量の推計結果をもとにした規制や、浸透性を備えた大規模宅地開発の指導、表流水開発では周辺の現状あるいは将来にわたっての自然環境への配慮を充分検討した上で進めることが望ましい。

資 料 編

資 料 編 目 次

	頁
1 降水量資料 -----	1
1.1 降水量観測所（所屬別、水系別）総括表 -----	1
1.2 降水量観測所地点図 -----	1
1.3 降水量観測所一覧表（様式1号） -----	2
1.4 降水量観測所降水量年表（様式2号） -----	3
2 水位・流量資料 -----	22
2.1 水位・流量観測所（所屬別、水系別）総括表 -----	22
2.2 水位・流量観測所地点図 -----	22
2.3 水位・流量観測所一覧表（様式3号） -----	23
2.4 流量観測所流況表（様式4号） -----	24
3 水質資料 -----	28
3.1 水質観測地点（所屬別、水系別）総括表 -----	28
3.2 水質調査地点図 -----	28
3.3 水質調査地点一覧表（様式5号） -----	29
3.4 水質分析資料（生活環境項目） -----	30
3.5 水道水源原水水質分析資料 -----	35
3.6 水道水源原水水質分析資料図 -----	42
4 取水口・排水口資料 -----	72
4.1 農業用取水口・排水口 -----	72
4.1.1 農業用取水口（河川別、取水方法別）総括表 -----	72
4.1.2 農業用排水口（河川別、排水方法別）総括表 -----	72
4.1.3 農業用取水口一覧表（様式6号） -----	73
4.1.4 農業用排水口一覧表（様式7号） -----	100
4.2 水道用取水口 -----	105
4.2.1 水道用取水口（水源別、使用事項別）総括表 -----	105
4.2.2 水道用取水口一覧表（様式8号） -----	106
5 主要井戸資料 -----	115
5.1 主要井戸（市町別、用途別）総括表 -----	115

	頁
5.2 地下水位観測井戸一覧表 (様式 10 号) -----	116
5.3 使用目的別井戸一覧表 (様式 11 号) -----	117
6 上水道・簡易水道等資料 -----	121
6.1 水道用水 (事業別、主要項目別) 総括表 -----	121
6.2 上水道・簡易水道用水総括表 -----	121
6.3 上水道地区一覧表 (様式 12 号) -----	122
6.4 簡易水道地区一覧表 (様式 12 号) -----	123
7 下水道 (下水路) 資料 -----	126
7.1 下水道 (下水路) 総括表 -----	126
7.2 下水道 (下水路) 一覧表 (様式 13 号) -----	127
8 工業用水使用状況調書資料 -----	129
8.1 工業用水使用状況総括表 -----	129
8.2 工業用水使用状況調書 (様式 14 号) -----	130
9 ダム・堰堤等資料 -----	131
9.1 ダム総括表 -----	131
9.2 ダム一覧表 (様式 15 号) -----	132
10 溜池資料 -----	133
10.1 溜池総括表 -----	133
10.2 溜池一覧表 (様式 17 号) -----	134

水力発電所資料の (様式 16 号) は該当なしとして省略した。

[参考資料]

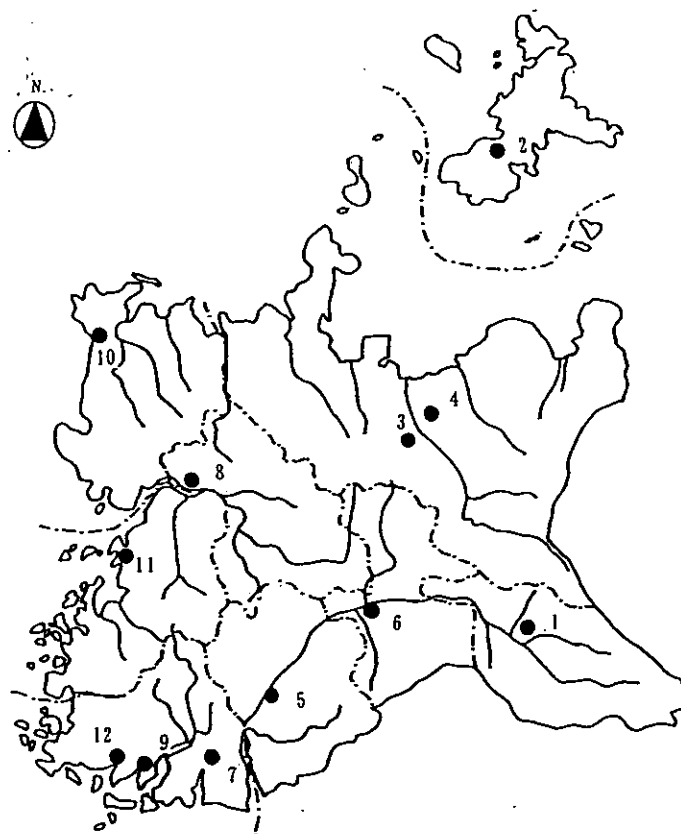
長崎県水調査使用資料 -----	146
長崎県水調査水文・水理資料 -----	148

1. 降水量資料

1.1 降水量観測所(所属別、水系別)

所属	2級河川水系	その他	計
世知原町役場	1	-	1
鷹島町役場	-	1	1
志佐浄水場	1	-	1
松浦市役所	-	1	1
佐々町役場	1	-	1
吉井町役場	1	-	1
田原浄水場	1	-	1
江迎町役場	1	-	1
新小佐々町役場	-	1	1
田平町役場	-	1	1
鹿町町役場	-	1	1
旧小佐々町役場	-	1	1
計	6	6	12

1.2 降水量観測所地点図



平成14年12月31日記入

降水量観測所一覽表

対照番号	2万5千分1地形図名	所属名	観測所名	水系名	第一次支派川名	該当河川名	所在地		観測器の種類	標高m	緯度	経度	観測時刻 定時	観測時刻 強雨時	観測開始年月日	観測資料保存状況		備考
							市郡町村	字番地								期間	場所	
1	楠久	世知原町	世知原町役場	佐々川		佐々川	北松浦郡世知原町栗迎免246番地の1	転倒ます型 自記雨量計	140.0	33° 45'	129° 15'	○		平成5年 1月1日	H.5 1.1~	世知原町役場		
2	高串	鷹島町	鷹島町役場				北松浦郡鷹島町中通免1718-2	転倒ます型 自記雨量計	86.0	33° 26'	129° 45'	○		昭和50年 1月1日	S.63~ 1.1	鷹島町役場 建設課		
3	志佐	松浦市	松浦市役所				松浦市志佐町里免365	転倒ます型 自記雨量計	1.6	33° 20'	129° 42'	○		平成5年 4月1日	H.5 4.1~	松浦市役所	気象庁「松浦」 と同位置	
4	志佐	松浦市 水道課	志佐浄水場	志佐川		志佐川	松浦市志佐町庄野免584-1	転倒ます型 自記雨量計	14.8	33° 20'	129° 41'	○		平成9年 12月1日	H.9 12.1~	志佐浄水場		
5	佐世保北部	佐々町	佐々町役場	佐々川		佐々川	北松浦郡佐々町 本田原免新開168-2	転倒ます型 自記雨量計	18.0	33° 14'	129° 40'	○	○	平成元年 7月29日	H1 7.29~	佐々町役場 建設課		
6	江迎	吉井町	吉井町役場	佐々川		佐々川	北松浦郡吉井町立石免457-5	転倒ます型 自記雨量計	38.0	33° 15'	129° 41'	○	○	昭和38年	H.3 1.1~	吉井町役場		
7	佐世保北部	小佐々町 水道課	田原浄水場	小佐々川		小佐々川	北松浦郡小佐々町葛籠免347-1	転倒ます型 自記雨量計	5.0	33° 13'	129° 37'	○		平成2年 7月1日	H.2 7.1~	小佐々町役場		
8	江迎	江迎町	江迎町役場	江迎川		江迎川	北松浦郡江迎町長坂免263	転倒ます型 自記雨量計 デジタル雨量計	13.5	33° 18'	129° 37'	○		昭和52年 1月1日	S.52 1.1~	江迎町役場		
9	楠泊	小佐々町 総務課	小佐々町役場				北松浦郡小佐々町西川内免172-3	転倒ます型 自記雨量計	46.0	33° 12'	129° 36'	○		平成12年 4月1日	H.12 4.1~	新小佐々町役場		
10	平戸	田平町	田平町役場	日の浦川		日の浦川	北松浦郡田平町山内免387-1	転倒ます型 自記雨量計	17.0	33° 21'	129° 35'	○		昭和56年 1月1日	S.56 1.1~	田平町役場		
11	肥前川内	鹿町町	鹿町町役場				北松浦郡鹿町町下歌ヶ浦免290-2	貯水型 自記雨量計	11.0	33° 16'	129° 36'	○		昭和59年 6月30日	S.59 7.1~	鹿町町役場 建設課		
12	楠泊	小佐々町 総務課	小佐々町役場				北松浦郡小佐々町楠泊免690-3	転倒ます型 自記雨量計	5.0	33° 13'	129° 21'	○		昭和61年 7月1日	S61.7.1~ H12.3.31	旧小佐々町役場		

降水量観測所降水量年表(世知原町役場)

(様式2号)

対照番号	1 世知原町役場		世知原町		水 系		佐々川		該当河川名		佐々川			
	観測所名	1/2万5千地形図名	世知原町	櫛久	所在地	北松浦郡世知原町栗迫免246番地の1	年	月	全 年	最 多 日 量 (月 日)	雨 天 日 数 ≥0.1mm ≥1.0mm	佐々川		
1	2	3	4	5	6	7	8	9	10	11	12	全 年	最 多 日 量 (月 日)	雨 天 日 数 ≥0.1mm ≥1.0mm
1993 (H.5)	84.0	107.5	171.5	195.5	408.5	390.0	800.5	291.0	52.5	145.5	66.0	2,767.0	171.0 (8/17)	178
1994 (H.6)	87.0	67.0	226.0	164.5	<61.5>	60.5	50.5	86.0	36.5	50.0	64.0	<1,011.0>	<76.5> (4/12)	<127>
1995 (H.7)	39.0	86.0	135.5	300.0	178.5	516.0	206.5	423.0	54.5	55.5	9.5	2,062.5	274.5 (9/23)	158
1996 (H.8)	40.5	143.0	106.0	100.0	431.5	103.0	193.0	123.0	43.0	68.5	133.0	1,530.5	115.0 (6/20)	156
1997 (H.9)	32.5	144.0	172.5	444.5	338.0	647.5	637.5	308.5	9.0	213.5	156.0	3,152.0	199.0 (8/12)	154
1998 (H.10)	222.5	90.0	148.5	271.5	579.5	144.0	130.5	79.0	169.0	55.5	7.0	2,256.0	134.0 (5/11)	180
1999 (H.11)	36.0	115.5	160.0	153.0	579.0	582.5	386.5	244.5	68.0	95.5	15.0	2,505.0	170.5 (7/23)	163
2000 (H.12)	36.0	122.5	100.0	<27.5>	318.0	370.5	170.0	187.5	116.0	157.5	17.5	<1,716.0>	<192.0> (7/24)	<136>
2001 (H.13)	93.5	46.0	57.0	122.5	478.5	277.5	192.5	189.0	223.0	140.5	98.5	2,042.5	147.0 (6/19)	161
2002 (H.14)	43.5	175.5	263.5	283.5	102.0	223.0	210.5	349.0	144.0	55.5	88.5	2,024.0	331.5 (9/16)	146
総 計	582.0	1,155.5	1,663.5	<2,150.0>	<3,413.5>	3,314.5	2,978.0	2,280.5	915.5	1,037.5	655.0	<21,066.5>		<1,573>
年 数	10	10	10	10	10	10	10	10	10	10	10	10		10
平 均	86.0	58.2	115.6	166.4	<372.4>	331.5	297.8	228.1	91.6	103.8	65.5	<2,292.4>		<162>

既往最多年降水量 3,152.0 mm
 既往最少年降水量 1,530.5 mm
 既往最多月降水量 800.5 mm
 既往最少月降水量 7.0 mm
 既往最多日降水量 331.5 mm

(1997年)
 (1996年)
 (1993年8月)
 (1998年12月)
 (2002年9月16日)

※ 1994年については一部欠測のため対象外とした。

- ; 資料欠番
 < > ; 欠測が存在

降水量観測所降水量年表(鷹島町役場・その1)

(様式2号)

対照番号 観測所名	2		水		該当河川名												雨天日数 ≥0.1mm ≥1.0mm
	鷹島町役場	鷹島町	高串	鷹島町	所在地 北松浦郡鷹島町中通免1718-2												
年	所 属 名												全 年	最 多 日 量 (月 日)	天 日 数		
	1/2万5千地形図名	4	5	6	7	8	9	10	11	12	12	12					
1988 (S.63)	52.0	41.0	129.0	144.0	254.0	249.0	146.0	59.0	158.0	52.0	30.0	55.0	1,369.0	96.0 (7/17)	136		
1989 (H.1)	111.0	157.0	151.0	54.0	156.0	128.0	194.0	68.0	543.0	29.0	80.0	37.0	1,708.0	160.0 (9/12)	141		
1990 (H.2)	144.0	118.0	76.0	111.0	136.0	351.0	269.0	15.0	160.0	110.0	37.0	60.0	1,587.0	229.0 (7/1)	141		
1991 (H.3)	54.0	154.0	200.0	150.0	120.0	442.0	472.0	212.0	356.0	11.0	101.0	55.0	2,327.0	244.0 (6/9)	160		
1992 (H.4)	131.0	79.0	181.0	89.0	114.0	137.0	168.0	262.0	115.0	63.0	71.0	73.0	1,483.0	92.0 (8/12)	154		
1993 (H.5)	46.0	45.0	82.0	126.0	150.0	284.0	371.0	460.0	229.0	39.0	123.0	50.0	2,005.0	140.0 (8/19)	144		
1994 (H.6)	49.0	82.0	37.0	229.0	89.0	226.0	20.0	13.0	63.0	39.0	35.0	23.0	905.0	112.0 (6/18)	109		
1995 (H.7)	53.0	28.0	55.0	70.0	233.0	148.5	608.0	135.5	301.5	77.0	48.5	9.5	1,767.5	235.0 (9/23)	125		
1996 (H.8)	46.5	44.0	122.5	84.0	110.5	388.5	78.0	258.0	88.0	36.0	57.0	118.5	1,431.5	127.0 (6/20)	134		
1997 (H.9)	49.5	22.0	94.5	144.0	202.0	192.0	496.5	502.0	297.0	12.0	166.5	69.5	2,247.5	209.5 (8/6)	124		
1998 (H.10)	184.5	59.0	101.0	226.5	323.5	371.0	97.0	154.5	51.0	145.0	35.0	1.0	1,749.0	180.5 (5/11)	135		
1999 (H.11)	70.0	34.0	89.0	77.5	80.0	493.5	435.0	357.0	241.0	70.5	100.5	12.5	2,060.5	172.0 (6/26)	154		
2000 (H.12)	74.0	24.5	117.5	90.5	123.0	279.5	132.5	88.5	303.0	92.5	157.0	29.0	1,511.5	85.0 (11/1)	154		
2001 (H.13)	116.0	113.0	48.0	72.5	112.0	430.0	275.5	183.5	146.0	167.5	167.5	72.0	1,903.5	161.5 (6/19)	147		
2002 (H.14)	91.0	37.0	152.5	125.5	247.5	79.0	115.5	158.5	169.0	126.5	34.5	91.0	1,427.5	155.0 (9/16)	150		

—:資料欠落
<>:欠測が存在

降水量観測所降水量年表(松浦市役所)

対照番号 観測所名	松浦市役所		所屬名		松浦市		水系		所在地		該当河川名					
	3	1/2万5千地形図名	4	5	6	7	8	9	10	11	12	全 年				
年	1	2	3	4	5	6	7	8	9	10	11	12	全 年	最 多 日 量 (月 日)	雨 天 日 数 ≥0.1mm ≥1.0mm	
1993 (H.5)	-	-	-	166.0	166.8	201.0	395.5	501.0	294.0	<37.5>	128.0	61.0	<1,810.8>	<131.5> (8/9)	<120>	<115>
1994 (H.6)	49.0	56.5	53.5	187.5	62.5	167.0	24.0	27.5	28.5	22.0	33.0	26.5	737.5	49.0 (6/17)	109	98
1995 (H.7)	31.5	21.5	39.0	76.0	<224.0>	<140.5>	573.5	152.0	370.5	57.5	59.0	4.0	<1,749.0>	<314.0> (7/2)	<124>	<114>
1996 (H.8)	45.0	35.5	84.5	62.5	68.5	349.0	64.5	262.5	131.0	46.5	86.5	78.0	1,314.0	109.5 (6/20)	137	126
1997 (H.9)	43.5	18.0	120.0	132.0	247.0	222.0	432.0	380.1	312.0	8.5	162.5	99.0	2,176.6	176.0 (8/6)	145	138
1998 (H.10)	201.0	65.5	102.5	211.5	327.5	390.0	114.5	147.5	77.5	155.5	73.0	4.5	1,870.5	170.0 (5/11)	166	150
1999 (H.11)	82.0	36.0	96.5	116.5	84.0	486.0	461.0	276.5	269.5	69.5	78.0	20.0	2,075.5	160.5 (6/25)	166	149
2000 (H.12)	75.5	23.0	119.0	93.0	81.5	387.0	118.5	138.0	289.0	113.5	211.5	20.5	1,670.0	108.5 (11/1)	147	134
2001 (H.13)	106.0	83.0	37.0	50.0	118.0	429.5	446.5	150.5	178.0	148.0	113.5	78.0	1,929.0	171.0 (6/19)	136	128
2002 (H.14)	60.0	34.0	139.5	118.0	169.0	90.5	114.5	152.0	219.0	140.0	39.5	90.5	1,366.5	215.0 (9/16)	130	123
総 計	693.5	373.0	791.5	1,213.0	<1,548.8>	<2,853.5>	2,674.5	2,187.6	2,099.0	<798.5>	984.5	482.0	<16,699.4>		<1,380>	<1,275>
年 数	9	9	9	10	10	10	10	10	10	10	10	10	10		10	10
平 均	77.1	41.4	87.9	121.3	<147.2>	<301.4>	267.5	218.8	209.9	<84.6>	98.5	48.2	1,642.5		<142>	<131>

「」:資料欠落
<>:欠測が存在

既往最多年降水量 2,176.6 mm (1997年)
 既往最少年降水量 737.5 mm (1994年)
 既往最多月降水量 573.5 mm (1995年7月)
 既往最少月降水量 4.0 mm (1995年12月)
 既往最多日降水量 314.0 mm (1995年7月2日)

(様式2号)

降水量観測所降水量年表(志佐浄水場)

对照番号	4	所属名	松浦市水道課	水系	志佐川	該当河川名	志佐川
観測所名	志佐浄水場	1/2万5千地形図名	志佐	所在地	松浦市志佐町庄野免584-1		

年	月												全年	最多日量 (月日)	雨天日数 ≥0.1mm ≥1.0mm	
	1	2	3	4	5	6	7	8	9	10	11	12				
1998 (H.10)	229.0	77.5	138.5	234.5	387.0	424.5	139.5	165.0	87.5	161.0	82.0	4.0	2,130.0	194.0 (5/11)	174	154
1999 (H.11)	87.0	36.0	115.0	168.0	147.5	543.0	530.5	318.0	314.5	90.0	101.0	26.0	2,476.5	163.0 (6/26)	176	154
2000 (H.12)	90.5	29.0	119.0	101.0	106.5	415.0	140.5	159.0	292.5	119.0	214.0	23.0	1,809.0	109.0 (11/1)	156	138
2001 (H.13)	133.5	109.0	58.5	76.0	146.0	419.5	458.0	171.5	209.0	206.5	159.5	99.0	2,246.0	171.0 (6/19)	156	141
2002 (H.14)	94.5	41.0	182.5	183.0	261.0	105.5	146.5	197.0	241.5	159.5	52.5	120.5	1,785.0	227.5 (9/16)	154	143
総計	634.5	292.5	613.5	762.5	1,048.0	1,907.5	1,415.0	1,010.5	1,145.0	736.0	609.0	272.5	10,446.5		816	730
年数	5	5	5	5	5	5	5	5	5	5	5	5	5		5	5
平均	126.9	58.5	122.7	152.5	209.6	381.5	283.0	202.1	229.0	147.2	121.8	54.5	2,089.3		163	146

既往最多年降水量 2,476.5 mm (1999年)
 既往最少年降水量 1,785.0 mm (2002年)
 既往最多月降水量 543.0 mm (1999年6月)
 既往最少月降水量 4.0 mm (1998年12月)
 既往最多日降水量 227.5 mm (2002年9月16日)

〃：資料欠落
 <>：欠測が存在

降水量観測所降水量年表(佐々町役場・その1)

(様式2号)

対照番号 観測所名	5 所 属 名					佐々町		水 系		佐々川		該 当 河 川 名		佐々川		
	1/2万5千地形図名					佐世保北部		所在地		北松浦郡佐々町本田原免新開168-2						
年	1	2	3	4	5	6	7	8	9	10	11	12	最 多 日 量 (月 日)		雨 天 日 数 ≥0.1mm ≥1.0mm	
1989 (H.1)	-	-	-	-	-	-	-	55.5	627.0	25.5	97.0	32.5	<125.5> (9/1)		<77>	
1990 (H.2)	157.0	159.0	120.5	143.0	148.5	393.5	445.5	56.5	180.5	96.5	114.5	63.5	2,078.5		251.5 (7/2)	
1991 (H.3)	42.5	164.0	188.5	152.0	173.0	586.0	457.0	206.5	275.5	17.5	96.0	68.5	2,427.0		245.0 (6/10)	
1992 (H.4)	87.0	94.5	178.0	202.0	115.0	134.0	172.0	252.5	136.5	25.0	78.5	73.5	1,548.5		109.0 (8/12)	
1993 (H.5)	37.5	78.0	100.0	143.5	167.0	343.0	329.5	477.0	270.5	36.0	105.5	54.0	2,141.5		101.0 (9/13)	
1994 (H.6)	<46.5>	88.0	56.5	224.0	149.0	212.0	46.5	50.5	95.0	11.0	77.0	46.0	<1,102.0>		<86.0> (6/18)	
1995 (H.7)	59.5	34.0	79.5	118.0	276.5	170.5	418.5	202.5	294.5	65.5	51.0	8.0	1,778.0		194.5 (9/23)	
1996 (H.8)	52.0	37.0	133.0	93.0	103.0	334.5	92.0	338.0	139.0	25.0	57.5	101.0	1,505.0		93.5 (9/9)	
1997 (H.9)	50.5	17.0	85.0	90.8	309.0	270.5	505.5	489.5	325.5	7.0	229.5	104.5	2,484.3		155.5 (9/6)	
1998 (H.10)	207.5	74.5	118.0	236.5	315.0	458.5	134.5	106.0	77.5	147.0	61.0	6.0	1,942.0		134.0 (5/11)	
1999 (H.11)	64.5	30.0	77.0	109.5	135.0	463.5	586.5	312.5	257.5	85.0	93.0	18.0	2,232.0		161.0 (7/29)	
2000 (H.12)	87.0	33.0	121.5	113.5	135.0	309.0	256.5	186.5	185.5	98.0	155.5	6.0	1,687.0		121.5 (7/24)	
2001 (H.13)	105.0	74.5	34.0	65.5	98.5	423.0	263.5	195.5	93.5	271.0	149.0	109.5	1,882.5		143.5 (6/19)	
2002 (H.14)	49.8	22.0	149.5	246.5	281.5	121.5	156.0	195.5	336.0	160.0	66.5	99.5	1,884.3		325.5 (9/16)	
総 計	<1,046.3>	905.5	1,441.0	1,937.8	2,406.0	4,219.5	3,863.5	3,124.5	3,294.0	1,070.0	1,431.5	790.5	<25,530.1>		<2,119> <1,898>	

○:資料欠落
<>:欠測が存在

降水量観測所降水量年表(吉井町役場)

対照番号	6		水		系		佐々川		酸当河川名		佐々川				
	観測所名	吉井町役場	吉井町	江迎	所在地	北松浦郡吉井町立石免457-5	10	11	12	全年	最多日数 (月日)	雨天日数 ≥0.1mm ≥1.0mm			
年	1	2	3	4	5	6	7	8	9	10	11	12	全年	最多日数 (月日)	雨天日数 ≥0.1mm ≥1.0mm
1991 (H.3)	57.0	217.5	245.0	183.0	192.5	632.5	581.0	212.5	525.5	21.0	102.0	80.5	3,050.0	254.5 (6/10)	193
1992 (H.4)	104.0	122.5	243.5	217.0	131.5	145.5	184.0	283.0	7.0	0.5	4.0	42.0	1,484.5	98.0 (8/12)	146
1993 (H.5)	32.5	84.0	103.0	159.5	202.5	394.5	370.5	706.0	312.5	50.0	145.5	67.0	2,627.5	146.0 (8/10)	178
1994 (H.6)	51.5	94.0	65.0	237.5	147.0	242.5	70.5	38.0	99.0	19.0	66.5	50.0	1,180.5	149.0 (4/20)	135
1995 (H.7)	53.5	35.5	88.0	132.5	291.0	176.0	482.0	211.5	397.0	74.5	57.5	8.0	2,007.0	262.5 (9/23)	165
1996 (H.8)	61.0	41.0	169.5	104.5	107.5	369.5	100.0	223.5	137.0	46.0	56.0	111.0	1,526.5	94.5 (6/20)	166
1997 (H.9)	50.0	30.0	133.5	171.0	363.0	289.5	583.5	572.0	343.0	10.0	231.0	155.5	2,932.0	176.5 (8/6)	162
1998 (H.10)	232.0	92.0	141.5	239.0	384.0	511.5	166.0	135.5	78.5	174.5	70.0	7.5	2,232.0	173.5 (5/11)	190
1999 (H.11)	88.0	33.5	95.0	165.5	145.0	524.5	592.0	456.0	242.0	21.5	12.0	4.5	2,379.5	220.5 (8/23)	168
2000 (H.12)	15.5	2.0	128.5	106.0	131.5	330.0	237.0	179.5	248.5	119.0	180.5	20.5	1,698.5	101.0 (7/24)	147
2001 (H.13)	125.5	90.0	44.0	66.0	134.5	470.5	285.5	163.5	212.0	252.5	147.5	106.5	2,098.0	158.5 (6/19)	162
2002 (H.14)	103.5	38.5	159.0	227.0	301.0	121.0	167.0	208.0	383.0	170.5	62.0	65.5	2,006.0	354.0 (9/16)	156
総計	974.0	880.5	1,615.5	2,008.5	2,531.0	4,207.5	3,819.0	3,389.0	2,985.0	959.0	1,134.5	718.5	25,222.0		1,968
年数	12	12	12	12	12	12	12	12	12	12	12	12	12		12
平均	81.2	73.4	134.6	167.4	210.9	350.6	318.3	282.4	248.8	79.9	94.5	59.9	2,101.8		164

資料欠落
< : 欠測が存在

既往最多年降水量 (1991年) 3,050.0 mm
 既往最少年降水量 (1994年) 1,180.5 mm
 既往最多月降水量 (1993年8月) 706.0 mm
 既往最少月降水量 (1992年10月) 0.5 mm
 既往最多日降水量 (2002年9月16日) 354.0 mm

降水量観測所降水量年表(田原浄水場・その1)

(様式2号)

対照番号 観測所名	田原浄水場		7		所 属 名		小佐々町水道観		水 系		該 当 河 川 名		小佐々川		
	1/2万5千地形図名		佐世保北部		所在地		北松浦郡小佐々町葛籠免347-1		小佐々川		小佐々川		小佐々川		
年	1	2	3	4	5	6	7	8	9	10	11	12	全 年	最 多 日 量 (月 日)	雨 天 日 数 ≧0.1mm ≦1.0mm
1990 (H.2)	-	-	-	-	-	-	-	51.0	<108.5>	-	119.0	74.1	<352.6>	<62.0> (11/20)	<48>
1991 (H.3)	17.3	122.3	152.5	148.5	118.5	404.0	589.3	56.5	163.4	61.8	61.9	17.0	1,913.0	257.0 (6/10)	88
1992 (H.4)	99.0	102.0	197.0	109.3	76.2	125.6	126.0	172.8	53.9	14.5	53.0	66.0	1,195.3	63.7 (7/14)	109
1993 (H.5)	20.0	78.0	93.9	153.0	135.5	268.5	354.7	569.5	252.0	8.0	127.5	34.0	2,094.6	118.0 (4/29)	97
1994 (H.6)	31.0	74.0	56.0	206.5	152.0	239.0	59.0	78.0	44.0	4.0	76.5	41.0	1,061.0	103.0 (6/18)	82
1995 (H.7)	57.5	29.0	64.0	126.5	268.5	175.5	401.5	157.5	320.5	77.5	55.5	9.5	1,743.0	233.5 (9/23)	134
1996 (H.8)	54.5	-	143.0	97.0	102.5	336.0	95.5	366.0	149.0	24.5	63.5	100.5	<1,532.0>	<100.0> (9/9)	<146>
1997 (H.9)	46.0	23.0	101.0	142.0	322.5	299.5	516.5	439.0	343.0	7.0	<224.0>	150.0	<2,613.5>	<163.0> (9/6)	<160>
1998 (H.10)	206.0	87.0	105.0	234.0	312.5	468.5	131.5	89.5	69.0	161.5	64.5	10.5	1,939.5	133.0 (5/11)	176
1999 (H.11)	64.0	32.0	95.5	138.5	138.0	479.5	601.0	-	263.5	88.0	112.5	22.0	<2,034.5>	<142.0> (7/23)	<152>
2000 (H.12)	97.0	40.0	121.0	125.5	144.5	297.5	240.5	187.0	206.5	105.0	151.5	22.0	1,738.0	97.5 (7/24)	161
2001 (H.13)	117.0	68.5	33.5	73.0	102.0	382.5	266.0	181.0	218.0	269.0	142.5	115.5	1,968.5	126.0 (6/19)	156
2002 (H.14)	97.5	28.0	142.5	237.0	255.0	120.5	147.5	172.5	294.0	185.5	64.5	112.5	1,857.0	285.5 (9/16)	154
総 計	906.8	683.8	1,304.9	1,790.8	2,127.7	3,596.6	3,529.0	2,520.3	<2,485.3>	1,006.3	<1,316.4>	774.6	<22,042.5>		<1,663>
年 数	12	11	12	12	12	12	12	12	13	12	13	13	13		13

- : 資料欠落
< : 欠測が存在

降水量観測所降水量年表(江迎町役場・その1)

(様式2号)

対照番号	8		江迎町		江迎町		江迎川		江迎川		該当河川名	江迎川			
	観測所名	江迎町役場	1/2万5千地形図名	江迎	江迎	江迎	江迎	江迎	江迎	江迎					
年	1	2	3	4	5	6	7	8	9	10	11	12	全年	最多日量 (月日)	雨天日数 ≥0.1mm ≥1.0mm
1977 (S.52)	14.0	24.5	118.5	227.5	105.5	277.5	50.5	225.0	44.5	17.0	138.0	52.5	1,295.0	120.5 (8/24)	128
1978 (S.53)	67.0	34.5	85.0	65.0	47.5	508.5	33.0	202.5	124.5	66.5	106.5	94.5	1,435.0	159.5 (6/20)	137
1979 (S.54)	65.0	178.0	211.0	221.0	178.5	595.5	181.0	156.5	87.0	0.0	92.5	94.0	2,060.0	143.0 (6/29)	152
1980 (S.55)	66.5	34.0	199.0	153.0	274.0	177.5	715.5	328.5	241.5	218.0	88.5	53.5	3,049.5	264.0 (8/29)	173
1981 (S.56)	37.0	91.0	110.0	200.0	84.0	387.5	152.0	119.0	134.0	180.5	168.5	26.5	1,690.0	147.0 (6/30)	133
1982 (S.57)	70.0	99.0	180.5	124.0	142.5	42.5	825.5	181.5	148.0	109.5	155.0	55.5	2,133.5	171.5 (7/23)	146
1983 (S.58)	42.5	69.5	225.5	191.5	246.0	215.0	388.0	159.5	555.0	117.5	29.0	29.5	2,268.5	237.0 (7/16)	150
1984 (S.59)	72.5	46.0	76.0	242.0	60.0	309.0	78.5	235.0	232.5	10.0	96.0	65.5	1,523.0	131.0 (8/21)	141
1985 (S.60)	46.0	181.0	214.5	200.5	291.0	610.5	210.0	155.0	333.5	252.0	95.5	47.0	2,636.5	138.0 (8/31)	178
1986 (S.61)	63.5	91.5	146.5	215.5	284.5	343.5	468.5	43.5	294.5	80.5	36.0	96.5	2,164.5	167.0 (9/20)	175
1987 (S.62)	79.0	59.0	209.0	156.0	199.0	334.0	507.5	512.0	70.5	76.0	174.0	18.0	2,394.0	157.5 (7/19)	176
1988 (S.63)	56.0	54.5	209.5	191.5	289.0	270.5	158.5	71.5	187.5	45.0	63.0	54.0	1,650.5	115.5 (5/7)	161
1989 (H.1)	181.5	214.0	171.5	49.5	210.5	192.0	405.0	61.5	760.0	21.0	119.5	37.0	2,423.0	278.0 (7/28)	170
1990 (H.2)	179.5	204.5	97.0	152.0	135.0	442.5	331.5	20.0	212.0	135.0	86.5	60.5	2,056.0	207.0 (7/2)	170
1991 (H.3)	58.0	243.0	242.5	190.5	163.5	599.5	453.0	244.5	436.5	19.0	121.5	65.0	2,836.5	201.0 (6/10)	180

注: 資料欠落
<>: 欠測が存在

降水量観測所降水量年表(江迎町役場・その2)

(様式2号)

対照番号 観測所名	8		江迎町		水系		所在地		江迎川		江迎川				
	江迎町役場	1/2万5千地形図名	江迎町	江迎	北松浦郡江迎町長坂免263	江迎川	江迎川	江迎川	江迎川	江迎川	江迎川	江迎川			
年	1	2	3	4	5	6	7	8	9	10	11	12	全年	最多日量 (月日)	雨天日数 ≥0.1mm ≥1.0mm
1992 (H.4)	88.0	120.5	240.5	228.5	112.0	135.0	176.0	302.5	167.0	30.0	90.0	61.5	1,751.5	122.5 (8/12)	175
1993 (H.5)	53.5	82.5	121.5	177.5	198.0	325.0	391.5	616.0	250.0	47.5	162.0	68.0	2,493.0	124.5 (8/19)	166
1994 (H.6)	65.0	97.5	68.5	233.0	125.5	278.0	75.5	62.5	39.0	18.5	39.5	35.0	1,137.5	120.5 (6/18)	124
1995 (H.7)	47.5	40.0	80.0	99.5	289.0	172.5	493.5	166.5	357.5	104.5	66.0	6.5	1,923.0	247.0 (9/23)	157
1996 (H.8)	58.0	39.0	152.0	95.5	92.0	419.5	127.0	252.0	102.0	41.5	99.5	117.0	1,605.0	97.5 (6/20)	159
1997 (H.9)	51.5	14.5	133.5	149.5	328.5	294.5	495.0	510.5	436.5	5.5	189.5	91.0	2,700.0	262.5 (9/6)	157
1998 (H.10)	203.0	93.0	112.0	225.0	333.0	414.5	124.0	163.5	84.5	163.0	95.0	11.0	2,021.5	166.5 (6/26)	174
1999 (H.11)	81.0	30.5	101.5	157.0	133.5	522.5	636.0	333.0	353.0	117.0	124.0	22.0	2,611.0	163.0 (11/1)	170
2000 (H.12)	92.0	28.5	110.5	85.5	95.0	340.5	131.5	159.5	268.0	93.0	211.5	21.5	1,637.0	101.5 (8/10)	150
2001 (H.13)	120.5	96.5	39.5	62.0	139.0	385.5	402.5	118.0	196.5	235.5	165.0	106.5	2,067.0	146.0 (6/19)	158
2002 (H.14)	96.5	33.5	180.0	187.5	245.5	81.5	184.0	203.0	193.0	154.5	59.5	105.0	1,723.5	174.0 (9/16)	158
総計	2,054.5	2,300.0	3,835.5	4,280.0	4,801.5	8,674.5	8,194.5	6,112.5	6,308.5	2,358.0	2,871.5	1,494.5	53,285.5		4,118
年数	26	26	26	26	26	26	26	26	26	26	26	26	26		26
平均	79.0	88.5	147.5	164.6	184.7	333.6	315.2	235.1	242.6	90.7	110.4	57.5	2,049.4		158

既往最多年降水量 3,049.5 mm (1980年)
 既往最少年降水量 1,137.5 mm (1994年)
 既往最多月降水量 828.5 mm (1980年8月)
 既往最少月降水量 0.0 mm (1979年10月)
 既往最多日降水量 278.0 mm (1989年7月28日)

< > : 資料不齊
 < > : 欠測が存在

降水量観測所降水量年表(新小佐々町役場)

対照番号	9		小佐々町		水		系		所在地		該当河川名					
	観測所名	新小佐々町役場	1/2万5千地形図名	1/2万5千地形図名	小佐々町	桶泊	所	系	北松浦郡小佐々町西川内免172-3	—	—					
年	1	2	3	4	5	6	7	8	9	10	11	12	全年	最多日量 (月日)	雨天日数 ≥0.1mm	≥1.0mm
2000 (H.12)	—	—	—	122.0	229.0	310.0	246.0	165.0	203.0	104.0	139.0	19.0	<1,537.0>	<97.0> (7/24)	<113>	<113>
2001 (H.13)	111.0	73.0	26.0	69.0	95.0	374.0	276.0	173.0	232.0	267.0	141.0	106.0	1,943.0	119.0 (6/19)	145	145
2002 (H.14)	89.0	30.0	144.0	247.0	263.0	110.0	151.0	167.0	286.0	193.0	<64.0>	<106.0>	<1,850.0>	<281.0> (9/16)	<145>	<145>
総計	200.0	103.0	170.0	438.0	587.0	794.0	673.0	505.0	721.0	564.0	<344.0>	<231.0>	<5,330.0>		<403>	<403>
年数	2	2	2	3	3	3	3	3	3	3	3	3	3		3	3
平均	100.0	51.5	85.0	146.0	195.7	264.7	224.3	168.3	240.3	188.0	<140.0>	<62.5>	<1,943.0>		<145>	<145>

—:資料欠落
<>:欠測が存在

※ 既往最多年を除いては、資料欠落および一部欠測が見られることから概当無しとした。

(2001年)
(2001年6月)
(2000年12月)
(2002年9月16日)

既往最多年降水量 1,943.0 mm
既往最少年降水量 374.0 mm
既往最多月降水量 19.0 mm
既往最少月降水量 281.0 mm
既往最多日降水量

降水量観測所降水量年表(田平町役場・その1)

(様式2号)

対照番号 観測所名	10 田平町役場		田平町		水系		所在地		日の浦川		政当河川名		日の浦川			
	田平町役場	1/2万5千地形図名	田平町	平戸	田平町	平戸	北松浦郡田平町山内免387-1	日の浦川	日の浦川	日の浦川	日の浦川	日の浦川	日の浦川	日の浦川		
年	1	2	3	4	5	6	7	8	9	10	11	12	全年	最多日量 (月日)	雨天日数 ≥0.1mm ≥1.0mm	
1980 (S.55)	59.5	34.0	185.0	<96.5>	<159.0>	<200.0>	711.0	918.5	520.5	574.5	<112.0>	<23.0>	<3,593.5>	<394.0>	(9/29)	<155>
1981 (S.56)	33.0	97.0	110.0	202.5	72.0	301.0	110.5	<69.5>	95.0	174.5	155.0	25.0	<1,445.0>	<82.0>	(6/30)	<123>
1982 (S.57)	64.5	37.0	91.0	161.0	145.0	234.0	693.5	235.5	137.0	68.0	135.0	51.0	2,052.5	200.0	(7/23)	141
1983 (S.58)	36.0	63.5	143.5	181.5	245.0	189.5	350.5	149.0	462.5	112.0	30.0	16.0	1,979.0	186.0	(7/16)	139
1984 (S.59)	47.5	11.0	48.5	261.5	59.5	237.5	87.0	159.0	224.0	27.0	120.5	60.5	1,343.5	112.5	(9/4)	135
1985 (S.60)	34.0	154.5	184.5	159.0	255.5	715.0	126.0	141.5	266.0	240.0	117.5	25.5	2,419.0	243.0	(6/25)	159
1986 (S.61)	85.0	64.5	119.5	241.5	232.5	267.5	506.5	52.5	316.0	103.5	30.5	91.5	2,111.0	157.5	(9/20)	150
1987 (S.62)	99.5	38.5	203.0	155.5	191.0	312.5	761.0	480.5	21.5	50.5	68.5	23.5	2,405.5	270.0	(7/18)	165
1988 (S.63)	53.0	48.0	154.5	156.0	226.5	248.5	112.0	86.0	140.0	53.5	63.0	53.5	1,394.5	78.5	(5/7)	145
1989 (H.1)	145.5	180.0	119.5	3.0	121.5	92.0	394.0	67.5	<394.0>	21.5	99.5	35.5	<1,673.5>	<271.0>	(7/28)	<152>
1990 (H.2)	163.0	157.5	108.5	120.5	106.5	<342.0>	199.0	11.0	131.0	87.0	72.0	46.0	<1,544.0>	<123.5>	(6/15)	<140>
1991 (H.3)	33.5	117.0	162.5	125.0	94.5	365.0	465.5	266.5	313.0	15.0	95.0	57.5	2,110.0	153.0	(7/29)	173
1992 (H.4)	92.5	129.0	213.0	194.0	100.0	118.0	181.0	166.5	151.5	33.0	76.0	84.0	1,538.5	88.0	(7/13)	149
1993 (H.5)	40.0	63.0	88.5	161.5	172.5	277.5	403.5	470.0	186.0	43.0	113.0	45.5	2,064.0	105.0	(8/19)	170
1994 (H.6)	53.5	65.5	43.5	200.5	146.0	240.0	53.0	23.0	17.5	13.0	33.0	26.5	915.0	77.5	(6/17)	118
																106

—:資料欠落
<>:欠測が存在

降水量観測所降水量年表(田平町役場・その2)

(様式2号)

対照番号 観測所名	10 田平町役場		所属名		田平町		水系		所在地		日の浦川		該当河川名		日の浦川		
			1/2万5千地形図名				北松浦郡田平町山内免387-1										
年	1	2	3	4	5	6	7	8	9	10	11	12	全年	最多日量 (月日)	雨天日数 ≥0.1mm	≥1.0mm	
1995 (H.7)	47.0	28.5	74.0	117.5	264.0	147.0	638.5	213.5	317.5	79.5	59.0	9.0	1,995.0	269.5 (7/2)		139	125
1996 (H.8)	49.5	50.5	125.5	81.0	70.0	375.0	132.5	221.0	72.0	16.5	52.5	133.0	1,379.0	166.5 (6/19)		150	134
1997 (H.9)	57.0	22.5	135.0	174.5	256.5	262.0	487.0	721.5	294.5	10.5	220.5	119.0	2,760.5	231.5 (8/5)		147	138
1998 (H.10)	231.0	87.0	181.5	238.0	417.0	400.0	155.0	164.5	73.0	172.5	83.5	8.0	2,211.0	222.5 (5/11)		170	157
1999 (H.11)	101.5	16.5	112.0	156.5	162.0	552.0	622.0	387.5	390.5	135.5	116.5	26.0	2,778.5	183.5 (6/26)		163	152
2000 (H.12)	87.0	25.5	115.0	95.5	<95.5>	402.0	<4.5>	91.5	268.5	187.0	150.5	25.5	<1,548.0>	<117.5> (11/1)		<137>	<126>
2001 (H.13)	<49.5>	-	<26.5>	88.0	159.5	355.5	223.5	153.0	119.5	<105.0>	-	-	<1,280.0>	<117.5> (6/19)		<108>	<98>
2002 (H.14)	88.0	38.5	211.5	240.5	263.5	151.0	<138.5>	<144.5>	113.0	196.0	37.5	103.5	<1,726.0>	<89.5> (9/16)		<143>	<133>
総計	<1,750.5>	1,529.0	<2,956.0>	<3,611.0>	<4,015.0>	<6,784.5>	<7,555.5>	<5,393.5>	<5,024.0>	<2,518.5>	<2,040.5>	<1,088.5>	<44,266.5>			<3,412>	<3,092>
年数	23	22	23	23	23	23	23	23	23	23	22	22	23			23	23
平均	<77.3>	69.5	<133.2>	<159.8>	<179.1>	<297.3>	<353.0>	<246.6>	<210.5>	<109.7>	<91.8>	<50.7>	<1,966.0>			<151>	<137>

既往最多年降水量 3,593.5 mm
 既往最少年降水量 915.0 mm
 既往最多月降水量 918.5 mm
 既往最少月降水量 3.0 mm
 既往最多日降水量 394.0 mm

※ 一断欠測

< : 観測データ
> : 欠測が存在

降水量観測所降水量年表(鹿町町役場・その1)

(様式2号)

対照番号 観測所名	11 鹿町町役場		1/2万5千地形図名		鹿町町		水系		所在地		該当河川名		年	全	最多日量 (月日)	雨天日数 ≥0.1mm ≥1.0mm
	3	2	4	5	6	7	8	9	10	11	12	北松浦郡鹿町町下歌ヶ浦免290-2				
1984 (S.59)	-	-	-	-	<22.0>	43.5	38.5	196.5	12.0	67.5	49.5	<429.5>	<58.0> (9/4)	<61>		
1985 (S.60)	10.0	150.5	181.0	295.5	584.0	158.5	119.5	280.5	239.0	92.5	25.0	2,329.0	170.0 (6/27)	143		
1986 (S.61)	29.0	90.0	206.0	291.5	291.0	437.5	26.0	260.0	55.0	35.5	76.5	1,964.0	145.0 (9/21)	149		
1987 (S.62)	58.0	48.0	193.5	99.0	300.0	464.0	392.5	45.0	63.0	162.0	17.0	2,057.5	148.0 (7/20)	159		
1988 (S.63)	37.5	2.0	98.0	149.5	271.5	157.5	55.0	169.0	46.5	0.5	3.5	1,230.5	110.0 (9/5)	125		
1989 (H.1)	162.5	<60.0>	<88.0>	-	103.5	381.0	323.0	654.5	9.5	112.0	18.5	<1,914.0>	<310.0> (8/30)	<114>		
1990 (H.2)	128.5	189.5	78.0	115.0	225.5	343.5	44.0	166.0	126.5	86.5	55.5	1,691.0	228.0 (7/2)	151		
1991 (H.3)	30.5	244.5	197.5	166.0	543.5	352.0	288.5	373.0	13.5	107.5	61.5	2,536.5	279.5 (6/9)	178		
1992 (H.4)	74.5	101.0	237.5	212.0	127.0	175.0	308.5	184.0	48.0	86.0	59.5	1,721.0	176.5 (8/12)	163		
1993 (H.5)	36.0	77.0	113.5	171.0	287.0	362.5	514.5	233.0	49.5	155.5	49.0	2,239.0	122.0 (8/19)	159		
1994 (H.6)	55.0	81.0	65.0	231.0	253.5	61.5	35.0	37.0	13.5	43.5	35.5	1,041.0	80.5 (6/17)	123		
1995 (H.7)	25.0	25.5	65.5	99.0	154.5	441.5	176.5	289.5	67.5	62.5	4.0	1,675.5	193.5 (7/2)	138		
1996 (H.8)	47.5	21.5	117.0	75.5	331.0	89.0	258.0	136.0	42.0	67.5	98.0	1,377.0	96.0 (6/19)	158		
1997 (H.9)	44.0	17.0	114.5	127.5	269.5	430.5	429.0	368.0	8.0	123.5	133.5	2,329.0	186.5 (9/6)	146		
1998 (H.10)	198.0	88.0	138.0	180.5	356.5	113.0	96.5	44.5	139.0	73.0	6.5	1,760.5	141.5 (5/11)	165		

降水量観測所降水量年表(鹿町町役場・その2)

(様式2号)

対照番号 観測所名	II 鹿町町役場		所属名 1/2万5千地形図名		鹿町町		水系 所在地		該当河川名		雨天日数 ≥0.1mm ≥1.0mm					
	1	2	3	4	5	6	7	8	9	10		11	12	全年	最多日数 (月日)	
1999 (H.11)	80.5	25.5	102.5	169.0	131.5	457.5	654.5	319.0	271.5	109.5	99.0	12.5	2,432.5	142.5 (7/22)	165	156
2000 (H.12)	83.0	27.0	125.0	99.0	94.0	347.5	132.5	222.0	184.0	139.5	128.0	17.0	1,598.5	96.0 (11/1)	146	133
2001 (H.13)	89.0	50.0	15.0	37.5	83.5	256.0	361.5	106.0	157.5	189.0	142.0	78.5	1,565.5	123.0 (7/5)	145	132
2002 (H.14)	70.5	27.0	142.0	216.5	199.0	156.5	111.5	168.0	168.0	173.0	41.5	91.5	1,565.0	160.5 (9/16)	146	137
総計	1,259.0	<1,325.0>	<2,249.5>	2,535.0	<3,252.0>	<5,306.0>	5,270.5	3,920.0	4,217.5	1,543.5	1,686.0	892.5	<33,456.5>		<2,734>	<2,466>
年数	18	18	18	17	18	19	19	19	19	19	19	19			19	19
平均	69.9	<74.4>	<127.1>	149.1	<191.2>	<293.6>	277.4	206.3	222.0	81.2	88.7	47.0	<1,830.2>		<151>	<136>

既往最多年降水量 2,536.5 mm
 既往最少年降水量 1,041.0 mm
 既往最多月降水量 654.5 mm
 既往最少月降水量 0.5 mm
 既往最多日降水量 310.0 mm

(1991年) ※ 一部欠測
 (1994年) ※ 1984年については一部資料欠落のため対象外とした。
 (1989年9月)
 (1988年11月)
 (1989年8月30日)

資料欠落
 <>:欠測が存在

降水量観測所降水量年表(旧小佐々町役場・その1)

(様式7号)

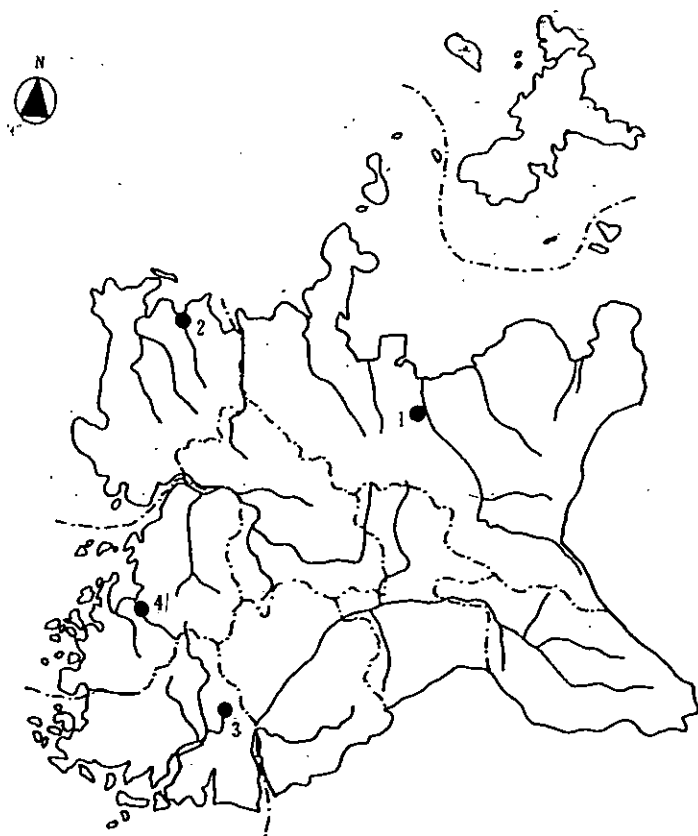
対照番号 観測所名	12		所 属 名		水 系		所 在 地		該 当 河 川 名		最 多 日 基 (月 日)	雨 天 日 数 ≥0.1mm ≥1.0mm			
	旧小佐々町役場	1/2万5千地形図名	小佐々町 楠泊	小佐々町 楠泊	北松浦郡小佐々町楠泊免690-3	—	—								
年	1	2	3	4	5	6	7	8	9	10	11	12	全 年		
1986 (S.61)	—	—	—	—	—	—	516.5	22.5	111.0	53.0	34.5	83.0	<820.5>	<141.5> (7/14)	<85>
1987 (S.62)	51.5	57.0	174.0	111.5	133.5	262.0	468.0	389.5	57.0	86.0	181.5	21.0	1,992.5	167.0 (7/19)	151
1988 (S.63)	41.0	50.5	183.5	157.5	382.0	385.5	247.5	121.0	261.0	71.5	57.0	95.0	2,053.0	124.5 (6/1)	152
1989 (H.1)	91.5	182.0	200.0	59.5	338.5	106.0	298.0	24.0	469.0	13.0	178.5	41.5	2,001.5	147.5 (11/6)	135
1990 (H.2)	228.5	261.5	154.5	0.0	4.5	340.0	383.5	88.5	152.5	108.5	93.0	53.0	1,868.0	196.5 (7/2)	135
1991 (H.3)	29.5	146.5	179.0	118.0	159.0	464.5	285.5	233.0	324.0	8.0	77.0	12.0	2,036.0	213.0 (6/10)	154
1992 (H.4)	21.0	47.0	88.5	143.5	105.0	76.0	69.0	126.5	78.0	25.0	41.0	28.0	848.5	75.5 (5/8)	115
1993 (H.5)	5.5	57.5	84.0	128.5	123.0	252.0	234.5	573.0	252.7	31.0	129.0	31.0	1,901.7	104.0 (8/19)	141
1994 (H.6)	31.0	74.0	42.0	196.5	117.5	209.5	45.0	8.0	29.5	10.5	72.0	36.0	871.5	104.0 (6/18)	100
1995 (H.7)	52.0	30.0	66.0	93.0	232.0	135.5	394.0	178.5	249.5	30.5	69.0	4.5	1,534.5	195.0 (9/23)	137
1996 (H.8)	45.0	26.0	131.0	84.5	61.0	295.0	110.5	209.0	134.5	16.5	49.0	77.0	1,239.0	88.0 (9/9)	145
1997 (H.9)	41.5	18.5	88.0	117.5	267.5	290.0	410.5	381.0	390.0	6.5	214.0	126.5	2,351.5	234.5 (9/6)	148
1998 (H.10)	211.5	75.5	88.0	202.0	295.5	392.5	106.5	77.0	68.5	127.5	59.0	9.5	1,713.0	136.0 (5/11)	162
1999 (H.11)	56.5	32.5	77.0	141.0	14.5	429.0	539.0	378.0	220.0	78.0	102.5	15.5	2,083.5	150.0 (8/23)	149
2000 (H.12)	83.5	22.0	132.0	—	—	—	—	—	—	—	—	—	<237.5>	<36.0> (3/23)	<59>

2. 水位・流量資料

2.1 水位・流量観測所(所属別、水系別)

所属	2級河川水系	その他	計
志佐川	1	-	1
久吹ダム	1	-	1
つづら川	1	-	1
樋口ダム	1	-	1
計	4	-	4

2.2 水位・流量観測所地点図



水位・流量観測所一覧表

(様式3号)

平成14年12月31日記入

対照番号	2万5千分1地形図名	所屬名	観測所名	水系名	第一次支派川名	核当河川名	所在地		観測器の種類	水位測定時	観測区分及び時刻		河口又は合流点よりの距離 km	流域面積 km ²	水位標高の標高 m	観測開始年月日	観測資料保存状況		備考	
							市郡	町村			字番地	実流量観測の範囲					高水位	期 間		場 所
1	志佐	松浦市	志佐川	志佐川		志佐川	松浦市志佐町浦免字初田 1633番1地先	自記	0時	○		1.0	45.4	1.9	1988年	5年間	松浦市 水道課			
2	平戸	「田平土地改良区」	久吹ダム	久吹川		久吹川	北松浦郡田平町 福岡免1011番地	自記	毎時	○		1.0	3.32	29.7	1994年 1月	H.6 1.1~	久吹ダム 管理事務所			
3	佐世保 北部	長崎県	つづら川	小佐々川		つづら川	北松浦郡小佐々町 田原地先	自記	毎時	○		2.7	0.26	-	1992年 4月	H.4 4.1~	長崎県北 松浦局			
4	肥前 川内	長崎県	樋口ダム	樋口川		樋口川	北松浦郡鹿町町 加勢地先	自記	毎時	○		1.7	1.60	-	2000年 1月	H.11 1.1~	長崎県北 松浦局			

流量観測所流況表(志佐川)

対照番号	所 属 名		水 系		該当河川名		流域面積		流出高 mm					
	1/2万5千地形図名		長崎県		志佐川		45.4 km ²							
観測所名	1/2万5千地形図名		所在地		松浦市志佐町浦免字初田1633番1地先									
年 (西暦年)	流 量 (m ³ /sec)				年 総 量 ×10 ⁶ m ³			比 流 量 (m ³ /sec/100km ²)						
	最 大	豊 水	平 水	低 水	枯 水	最 小	年 平均	最 大	豊 水	平 水	低 水	枯 水	最 小	年 平均
1999 (H.11)	57.9219	2.7567	1.3368	0.6984	0.3476	0.3256	3.3157	127.58	6.07	2.94	1.54	0.77	0.72	7.30
2000 (H.12)	34.7786	2.1468	1.1416	0.7079	0.3427	0.2295	2.0927	76.60	4.73	2.51	1.56	0.75	0.51	4.61
2001 (H.13)	46.3621	2.5127	1.5180	0.9758	0.4315	0.3121	2.6638	102.12	5.53	3.34	2.15	0.95	0.69	4.61
2002 (H.14)	69.4988	2.3058	1.3356	0.7706	0.3009	0.2193	2.3685	153.08	5.08	2.94	1.70	0.66	0.48	4.61
既往合計	208.5614	9.7220	5.3320	3.1527	1.4227	1.0865	10.4407	459.39	21.41	11.74	6.94	3.13	2.39	21.13
調査年数	4	4	4	4	4	4	4	4	4	4	4	4	4	4
既往平均	52.1404	2.4305	1.3330	0.7882	0.3557	0.2716	2.6102	114.85	5.35	2.94	1.74	0.78	0.60	5.28
														1.669

流量観測所流況表(久吹ダム)

(様式4号)

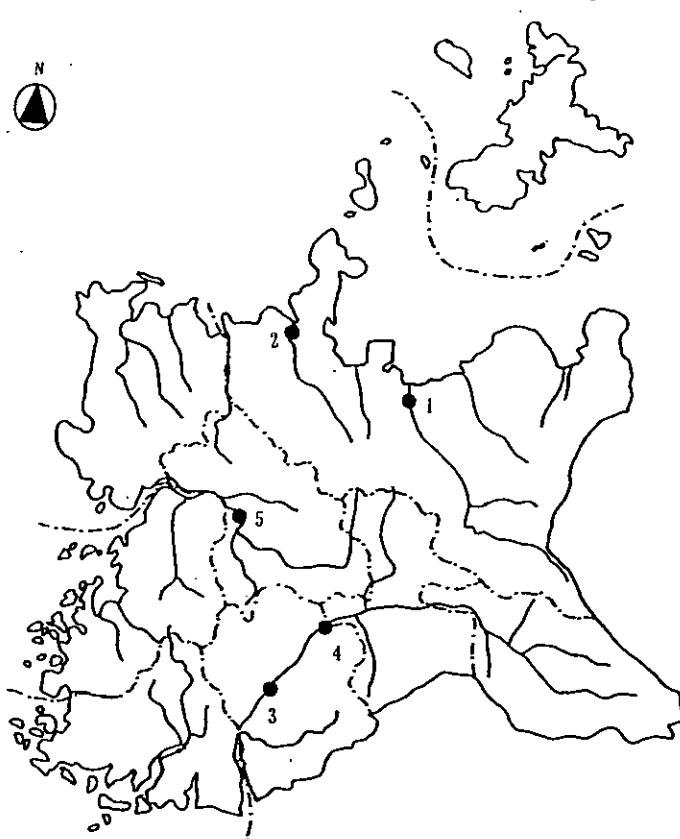
対照番号	所属名	水系	該当河川名		流出高 mm	
			久吹川	久吹川		
観測所名	1/2万5千地形図名	長崎県 平戸	及び流域面積		km ²	
			久吹川	3.32		
所在地			松浦市志佐町浦免字初田1633番1地先			
年 (西暦年)	流量 (m ³ /sec)			比流量 (m ³ /sec/100km ²)		
	最大	豊水	平水	低水	豊水	平水
1994 (H. 6)	年総量 ×10 ⁶ m ³			年平均		
	欠測	日	有	日	有	日
1995 (H. 7)	欠測			日		
1996 (H. 8)	欠測			日		
1997 (H. 9)	欠測			日		
1998 (H. 10)	欠測			日		
1999 (H. 11)	欠測			日		
2000 (H. 12)	欠測			日		
2001 (H. 13)	欠測			日		
既往合計						
調査年数						
既往平均						

3. 水質資料

3.1 水質観測所(所属別、水系別)

3.2 水質観測所地点図

所属	2級河川水系	その他	計
長崎県	5	-	5
計	5	-	5



水質調査地点一覧表

(様式5号)
平成14年12月31日 記入

対照 番号	2万5千分1 地形図名	所屬名	調査地点名	水系名	該 河川名	所在地	河口又は合流点 よりの距離 km	観測 間隔	採水所名	分析所名	分析 項目数	分析資料保存状況		備 考
												期間 年	保管場所	
1	志佐	長崎県	工業用 取水堰	志佐川	志佐川	松浦市	1.0	1年	工業用 取水堰	県北保健所	5	S57~	長崎県	
2	志佐	長崎県	御厨 浄水場横	竜尾川	竜尾川	松浦市	0.6	1年	御厨 浄水場横	県北保健所	5	S57~	長崎県	
3	佐世保北部	長崎県	古川橋	佐々川	佐々川	佐々町	2.8	1年	古川橋	県北保健所	5	S57~	長崎県	
4	江迎	長崎県	藤田井堰	佐々川	佐々川	佐々町	6.3	1年	藤田井堰	県北保健所	5	S57~	長崎県	
5	江迎	長崎県	町道 高岩橋	江迎川	江迎川	江迎町	2.8	1年	町道 高岩橋	県北保健所	5	S57~	長崎県	

水質分析資料(生活環境項目)

対照 番号	2万5千分1 地形図名	所属名	調査地点名	水系名	該 河川名	所在地	環境基準 類 型	B O D (C O D) (mg/l)				
								9	10	11	12	13
1	志佐	長崎県	工業用 取水堰	志佐川	志佐川	松浦市	A	0.8	1.4	2.3	1.5	1.7
2	志佐	長崎県	御厨 浄水場横	竜尾川	竜尾川	松浦市	A	0.7	1.7	1.6	2.0	0.9
3	佐世保北部	長崎県	古川橋	佐々川	佐々川	佐々町	A	1.5	2.7	2.4	2.9	2.5
4	江迎	長崎県	藤田井堰	佐々川	佐々川	佐々町	A	2.2	3.1	2.4	2.2	1.7
5	江迎	長崎県	町道 高岩橋	江迎川	江迎川	江迎町	A	2.1	1.8	3.6	2.9	2.0

水質分析資料(生活環境項目)

対照 番号	2万5千分1 地形図名	所屬名	調査地点名	水系名	該 河川名	所在地	環境基準 類 型	S S (油分等) (mg/l)				
								9	10	11	12	13
1	志佐	長崎県	工業用 取水堰	志佐川	志佐川	松浦市	A	2	2	4	6	4
2	志佐	長崎県	御厨 浄水場横	竜尾川	竜尾川	松浦市	A	3	5	4	11	2
3	佐世保北部	長崎県	古川橋	佐々川	佐々川	佐々町	A	4	3	6	3	2
4	江迎	長崎県	藤田井堰	佐々川	佐々川	佐々町	A	2	4	3	9	3
5	江迎	長崎県	町道 高岩橋	江迎川	江迎川	江迎町	A	3	5	4	11	3

水質分析資料(生活環境項目)

対照 番号	2万5千分1 地形図名	所屬名	調査地点名	水系名	該 河川名	所在地	環境基準 類 型	D O (mg/l)				
								9	10	11	12	13
1	志佐	長崎県	工業用 取水堰	志佐川	志佐川	松浦市	A	10	10	10	10	10
2	志佐	長崎県	御厨 浄水場横	竜尾川	竜尾川	松浦市	A	10	10	10	10	9.6
3	佐世保北部	長崎県	古川橋	佐々川	佐々川	佐々町	A	10	10	11	11	11
4	江迎	長崎県	藤田井堰	佐々川	佐々川	佐々町	A	10	9.7	10	10	10
5	江迎	長崎県	町道 高岩橋	江迎川	江迎川	江迎町	A	10	9.8	10	10	10

水質分析資料(生活環境項目)

対照 番号	2万5千分1 地形図名	所屬名	調査地点名	水系名	該当 河川名	所在地	環境基準 類型	大腸菌群数 (MPN/100l)				
								9	10	11	12	13
1	志佐	長崎県	工業用 取水堰	志佐川	志佐川	松浦市	A	5.4×10^2	2.2×10^2	8.2×10^1	2.3×10^2	5.5×10^2
2	志佐	長崎県	御厨 浄水場横	竜尾川	竜尾川	松浦市	A	5.7×10^2	4.2×10^2	1.5×10^2	4.7×10^2	1.2×10^3
3	佐世保北部	長崎県	古川橋	佐々川	佐々川	佐々町	A	6.9×10^3	1.6×10^3	1.7×10^2	2.0×10^3	1.8×10^3
4	江迎	長崎県	藤田井堰	佐々川	佐々川	佐々町	A	1.1×10^4	3.4×10^3	1.3×10^2	4.6×10^3	1.6×10^3
5	江迎	長崎県	町道 高岩橋	江迎川	江迎川	江迎町	A	4.7×10^3	2.2×10^3	4.4×10^2	5.4×10^3	3.5×10^3

水質分析資料(生活環境項目)

対照 番号	2万5千分1 地形図名	所屬名	調査地点名	水系名	該 河川名	所在地	環境基準 類 型	P H				
								9	10	11	12	13
1	志佐	長崎県	工業用 取水堰	志佐川	志佐川	松浦市	A	7.8	7.7	7.7	7.2	7.3
2	志佐	長崎県	御厨 浄水場横	竜尾川	竜尾川	松浦市	A	7.3	7.3	7.2	7.2	7.3
3	佐世保北部	長崎県	古川橋	佐々川	佐々川	佐々町	A	7.6	7.8	8.0	7.3	8.0
4	江迎	長崎県	藤田井堰	佐々川	佐々川	佐々町	A	7.3	7.4	7.4	7.3	7.7
5	江迎	長崎県	町道 高岩橋	江迎川	江迎川	江迎町	A	7.5	7.4	7.4	7.4	7.5

水道水原水水质試験結果(1/7)

水源の名称	試験年度	NO ₃ -N NO ₂ -N	塩素 付化	MnO ₂ 消費量	一般 硬度 (100ml中)	大 硬度 (100ml中)	pH値	臭気 味	色度 (度)	濁度 (度)	試験項目					フッ素 類	MBS	備考					
											鉄	マンガ ン	鉛	六価 クロム	トリホ ル				ヒ素	フッ素 類	総硬度 換算値	蒸発 残留物	
松浦市	1997 06.9		8.9	2.0	620	検出する	7.5	異常 なし	10	4 < 0.001 < 0.00005													
	1998 06.10		7.4	2.8	2,300	検出する	7.6	異常 なし	8	2 < 0.001 < 0.00005											70 < 0.005		
	1999 06.11	0.60	8.2	2.3	560	検出する	7.6	異常 なし	6	4 < 0.001 < 0.00005											59 < 0.005		
	2000 06.12	0.30	7.4	4.0	3,000	検出する	7.7	異常 なし	8	3.5 < 0.001 < 0.00005												92 < 0.005	
志佐川	2001 06.13	0.30	7.9	3.1	540	検出する	8.0	布袋	6	6 < 0.001 < 0.00005												96 < 0.005	
	1997 06.9		12.5	2.3	810	検出する	7.7	異常 なし	15	7 < 0.001 < 0.00005												95 < 0.005	
	1998 06.10		12.1	2.4	2,000	検出する	7.8	異常 なし	7	2 < 0.001 < 0.00005												92 < 0.005	
	1999 06.11	1.00	11.8	2.4	2,300	検出する	7.6	異常 なし	7	3 < 0.001 < 0.00005												102 < 0.005	
松浦市 竜尾川	2000 06.12	0.70	11.0	4.1	3,000	検出する	7.6	異常 なし	8	2.5 < 0.001 < 0.00005												96 < 0.005	
	2001 06.13	0.80	12.4	3.8	530	検出する	7.7	異常 なし	9	4.5 < 0.001 < 0.00005												96 < 0.005	
	1997 06.9		9.9	2.3	600	検出する	7.7	異常 なし	10	4 < 0.001 < 0.00005												108 < 0.005	
	1998 06.10		8.4	2.5	500	検出する	7.9	異常 なし	12	9 < 0.001 < 0.00005												84 < 0.005	
松浦市 磯川	1999 06.11	0.30	8.0	1.5	470	検出する	7.8	異常 なし	8	6 < 0.001 < 0.00005												101 < 0.005	
	2000 06.12	0.50	8.2	23.0	3,000	検出する	7.7	異常 なし	60	50 < 0.001 < 0.00005												85 < 0.005	
	2001 06.13	0.20	8.0	1.5	140	検出する	7.8	異常 なし	4	3 < 0.001 < 0.00005												191 < 0.005	
	1997 06.9		9.1	1.9	290	検出する	7.5	異常 なし	7	2 < 0.001 < 0.00005												83 < 0.005	
松浦市 今福川	1998 06.10		6.8	2.5	660	検出する	7.7	異常 なし	10	4 < 0.001 < 0.00005													52 < 0.005
	1999 06.11	0.10	6.7	1.7	210	検出する	7.7	異常 なし	8	4 < 0.001 < 0.00005													75 < 0.005
	2000 06.12	0.20	4.3	34.0	3000	検出する	7.4	異常 なし	> 100	> 100 < 0.001 < 0.00005												66 < 0.005	
	2001 06.13	0.10	6.9	2.1	200	検出する	7.7	異常 なし	7	4.5 < 0.001 < 0.00005													275 < 0.005

水道水源水質試験結果(2/7)

水源の名称	試験年度	NO ⁻ -N mg/l	NH ⁺ -N mg/l	BOD ₅ mg/l	一般細菌 (個/ml)	大腸菌 (100ml中)	PH値	臭気	味	色度 (度)	濁度 (度)	水硬 mg/l	有リン	銅 mg/l	鉄 mg/l	マンガ ン	亜鉛 mg/l	鉛 mg/l	六価 クロム mg/l	ヒ素 mg/l	フッ素 mg/l	総硬度 mg/l	溶解性 総硬度 mg/l	7.17-# 類型	MRAS	備考
田平町 田平地区 簡易水道 (釜田川水源) ↓ (鶴水観)	1998 0.10	0.70	14.9	4.8	> 3000	検出する	7.8	深臭	17	7	< 0.001	< 0.00005		< 0.005	0.22	0.024	< 0.05	< 0.001	< 0.005	< 0.001	< 0.001	< 0.08	57	112	< 0.005	
	1999 0.11	1.00	15.6	3.4	> 3000	検出する	7.6	深臭	13	6	< 0.001	< 0.00005		< 0.005	0.18	0.013	< 0.05	< 0.001	< 0.005	< 0.001	< 0.08	49	100	< 0.005		
	2000 0.12	0.40	14.3	4.6	> 3000	検出する	7.7	深臭	9	2	< 0.001	< 0.00005		< 0.005	0.22	0.025	< 0.05	< 0.001	< 0.005	< 0.001	< 0.08	55	118	< 0.005		
	2001 0.13	0.80	16.0	4.3	> 3000	検出する	7.5	深臭	25	11	< 0.001	< 0.00005		< 0.005	0.29	0.036	< 0.05	< 0.001	< 0.005	< 0.001	< 0.08	51	125	< 0.005		
	2002 0.14	1.20	14.0	2.6	> 3000	検出する	7.6	深臭 異常	7	2.5	< 0.001	< 0.00005		< 0.005	0.14	0.014	< 0.05	< 0.001	< 0.005	< 0.001	< 0.08	48	113	< 0.005		
	2003 0.15	0.20	22.4	1.7	120	検出する	7.6	なし	4	1	< 0.001	< 0.00005		< 0.005	0.09	0.026	< 0.05	< 0.001	< 0.005	< 0.001	< 0.08	83	196	< 0.005		
鹿島町 中央簡易水道 (瀬日比水源 第1水源 (白岩))	1998 0.10	0.30	32.1	2.8	90	検出する	7.6	なし	10	7	< 0.001	< 0.00005		< 0.005	0.18	0.044	< 0.05	< 0.001	< 0.005	< 0.001	< 0.08	89	175	< 0.005		
	1999 0.11	0.20	28.4	4.9	> 3,000	検出する	7.2	深臭 異常	9	6.5	< 0.001	< 0.00005		< 0.005	0.20	0.049	< 0.05	< 0.001	< 0.005	< 0.001	< 0.08	71	160	< 0.005		
	2000 0.12	0.30	38.0	1.8	9	検出する	7.2	なし	2	0.5	< 0.001	< 0.00005		< 0.005	0.05	0.023	< 0.05	< 0.001	< 0.005	< 0.001	< 0.08	94	176	< 0.005		
	2001 0.13	0.20	26.3	2.4	120	検出する	7.2	なし	4	1	< 0.001	< 0.00005		< 0.005	0.12	0.038	< 0.05	< 0.001	< 0.005	< 0.001	< 0.08	92	159	< 0.005		
	2002 0.14	3.80	22.4	0.8	140	検出する	7.7	なし	2	1	< 0.001	< 0.00005		< 0.005	< 0.03	< 0.005	< 0.05	< 0.001	< 0.005	< 0.001	< 0.08	66	202	< 0.005		
	2003 0.15	3.90	22.8	0.6	100	検出する	7.8	なし	2	1	< 0.001	< 0.00005		< 0.005	< 0.03	< 0.005	< 0.05	< 0.001	< 0.005	< 0.001	< 0.08	65	216	< 0.005		
鹿島町 中央簡易水道 (第2水源 第3水源 [床窪])	1998 0.10	4.00	22.5	1.3	2,100	検出する	7.6	なし	2	1	< 0.001	< 0.00005		< 0.005	0.06	< 0.005	< 0.05	< 0.001	< 0.005	< 0.001	< 0.08	79	168	< 0.005		
	1999 0.11	1.30	26.7	4.7	570	検出する	8.4	土臭 異常	> 100	70	< 0.001	< 0.00005		< 0.005	2.30	0.031	< 0.05	0.001	< 0.001	0.11	61	279	< 0.005			
	2000 0.12	3.00	23.4	1.3	290	検出する	8.0	なし	4	2.5	< 0.001	< 0.00005		< 0.005	0.11	0.010	< 0.05	< 0.001	< 0.005	< 0.001	< 0.08	60	201	< 0.005		
	2001 0.13	3.30	62.1	2.6	280	検出する	7.8	なし	3	1	< 0.001	< 0.00005		< 0.005	< 0.03	< 0.005	< 0.05	< 0.001	< 0.005	< 0.001	< 0.08	169	335	< 0.005		
	2002 0.14	3.40	59.2	1.0	150	検出する	7.8	なし	2	1	< 0.001	< 0.00005		< 0.005	< 0.03	< 0.005	< 0.05	< 0.001	< 0.005	< 0.001	< 0.08	163	316	< 0.005		
	2003 0.15	3.80	62.5	4.4	1,700	検出する	8.5	なし	3	4.5	< 0.001	< 0.00005		< 0.005	< 0.03	< 0.005	< 0.05	< 0.001	< 0.005	< 0.001	< 0.08	160	338	< 0.005		
鹿島町 簡易水道 (黒島水源井 [深井])	2001 0.13	4.00	61.9	2.7	27	検出する	7.9	臭	1	3.5	< 0.001	< 0.00005		< 0.005	< 0.03	< 0.005	< 0.05	< 0.001	< 0.005	< 0.001	< 0.08	160	321	< 0.005		
	2002 0.14	3.90	59.7	0.8	20	検出する	7.5	なし	1	< 0.5	< 0.001	< 0.00005		< 0.005	< 0.03	< 0.005	< 0.05	< 0.001	< 0.005	< 0.001	< 0.08	157	320	< 0.005		
	2003 0.15																									

水道水源水質試験結果(5/7)

水源の名称	試験年度	NO ₃ -N (mg/L)	NO ₂ -N (mg/L)	塩素イオン (mg/L)	KMnO ₄ 消費量 (mg/L)	一般細菌 (100ml中)	大腸菌 (100ml中)	PH値	臭気	味	色度 (度)	濁度 (度)	硬度 (度)	水質	有リン	銅	鉄	マンガ	亜鉛	六価クロム	鉛	ヒ素	フッ素	有機リン	残留物	7.1-K	MBAS
鹿嶋町	1997 (昭60)	0.20	0.20	9.8	5.6	1,700	検出する	7.8	なし	異常	25	10	<0.001	<0.00005	<0.005	0.24	0.039	<0.05	<0.001	<0.005	<0.001	<0.001	<0.08	27	53	<0.005	
	1998 (昭61)	0.50	0.50	137.0	2.0	150	検出する	7.7	なし	異常	6	1	<0.001	<0.00005	<0.005	0.11	0.098	<0.05	<0.001	<0.005	<0.001	<0.08	207	464	<0.005		
	1999 (昭70)	0.40	0.40	9.6	2.4	170	検出する	7.3	なし	異常	7	4	<0.001	<0.00005	<0.005	0.15	0.020	<0.05	<0.001	<0.005	<0.001	<0.08	35	88	<0.005		
神林町浄水場 (神林貯水池)	2000 (昭73)	0.40	0.40	8.8	2.8	270	検出する	6.9	なし	異常	5	1.5	<0.001	<0.00005	<0.005	0.05	0.006	<0.05	<0.001	<0.005	<0.001	<0.08	27	69	<0.005		
	2001 (昭74)	0.40	0.40	9.8	2.4	1,300	検出する	7.1	なし	異常	3	1.5	<0.001	<0.00005	<0.005	0.07	0.011	<0.05	<0.001	<0.005	<0.001	<0.08	34	78	<0.005		
小佐々町	1997 (昭70)	0.10	0.10	11.9	7.7	220	検出する	7.7	悪臭	異常	12	9	<0.001	<0.00005	<0.005	0.16	0.054	<0.05	<0.001	<0.005	<0.001	<0.08	96	155	<0.005		
	1998 (昭71)	0.10	0.10	12.0	2.4	71	検出する	7.7	なし	異常	6	3	<0.001	<0.00005	<0.005	0.07	0.022	<0.05	<0.001	<0.005	<0.001	<0.08	114	166	<0.005		
	1999 (昭72)	0.20	0.20	9.9	2.8	180	検出する	7.9	なし	異常	6	5	<0.001	<0.00005	<0.005	0.08	0.018	<0.05	<0.001	<0.005	<0.001	<0.08	118	171	<0.005		
上水道 神和浄水場 (大野川)	2000 (昭73)	0.30	0.30	9.3	2.1	240	検出する	7.5	なし	異常	4	1.5	<0.001	<0.00005	<0.005	0.05	0.007	<0.05	<0.001	<0.005	<0.001	<0.08	94	150	<0.005		
	2001 (昭74)	0.10	0.10	11.0	4.6	310	検出する	7.7	悪臭	異常	9	6	<0.001	<0.00005	<0.005	0.26	0.053	<0.05	<0.001	<0.005	<0.001	<0.08	100	175	<0.005		
小佐々町	1997 (昭70)	0.10	0.10	9.1	4.6	310	検出する	7.9	悪臭	異常	15	7	<0.001	<0.00005	<0.005	0.13	0.016	<0.05	<0.001	<0.005	<0.001	<0.08	42	69	<0.005		
	1998 (昭71)	0.10	0.10	10.3	3.8	200	検出する	7.9	悪臭	異常	15	6	<0.001	<0.00005	<0.005	0.14	0.022	<0.05	<0.001	<0.005	<0.001	<0.08	83	123	<0.005		
上水道 田原浄水場 (田原貯水池)	2000 (昭73)	0.10	0.10	7.7	2.4	320	検出する	7.6	悪臭	異常	8	2	<0.001	<0.00005	<0.005	0.07	0.011	<0.05	<0.001	<0.005	<0.001	<0.08	45	81	<0.005		
	2001 (昭74)	<0.10	<0.10	7.3	9.0	210	検出する	7.4	悪臭	かび	14	12	<0.001	<0.00005	<0.005	0.13	0.012	<0.05	<0.001	<0.005	<0.001	<0.08	22	71	<0.005		
小佐々町	1997 (昭70)	<0.10	<0.10	9.2	6.6	60	検出する	8.1	臭	異常	4	14	<0.001	<0.00005	0.250	0.15	0.023	<0.05	<0.001	<0.005	<0.001	<0.08	47	101	<0.005		
	1998 (昭71)	0.90	0.90	16.7	1.5	250	検出する	6.9	悪臭	異常	4	1	<0.001	<0.00005	<0.005	0.03	0.012	<0.05	<0.001	<0.005	<0.001	<0.08	153	261	<0.005		
	1999 (昭72)	0.30	0.30	24.8	1.1	120	検出する	7.2	なし	異常	18	7	<0.001	<0.00005	<0.005	0.54	0.350	<0.05	<0.001	<0.005	<0.001	<0.08	274	432	<0.005		
矢野町浄水場 (矢野1号井)	2000 (昭73)	1.30	1.30	12.8	1.4	360	検出する	7.0	なし	異常	4	2	<0.001	<0.00005	<0.005	0.04	0.011	<0.05	<0.001	<0.005	<0.001	<0.08	103	188	<0.005		
	2001 (昭74)	1.00	1.00	13.6	2.2	250	検出する	6.8	なし	異常	10	2	<0.001	<0.00005	<0.005	0.16	0.046	<0.05	<0.001	<0.005	<0.001	<0.08	150	276	<0.005		
	2001 (昭74)	1.10	1.10	14.3	1.8	300	検出する	6.8	なし	異常	3	1	<0.001	<0.00005	<0.005	0.04	0.025	<0.05	<0.001	<0.005	<0.001	<0.08	142	251	<0.005		

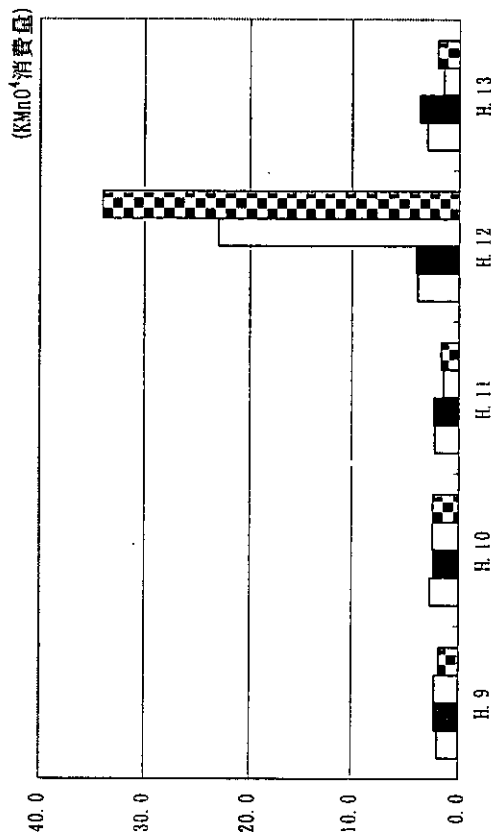
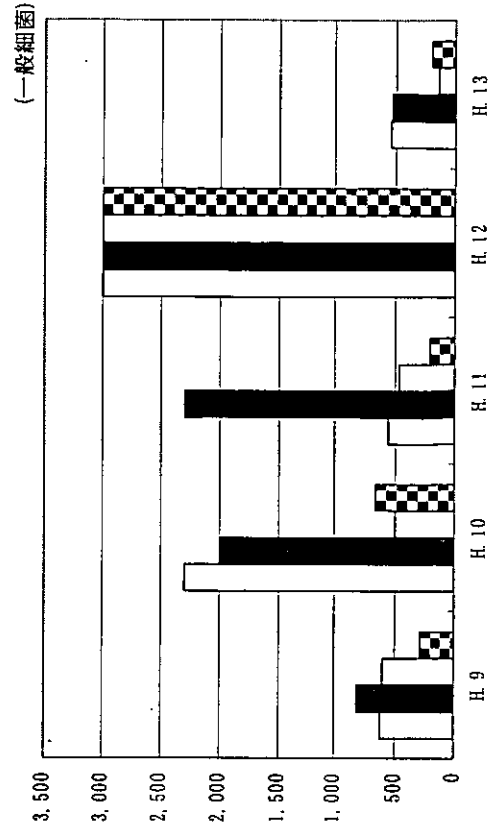
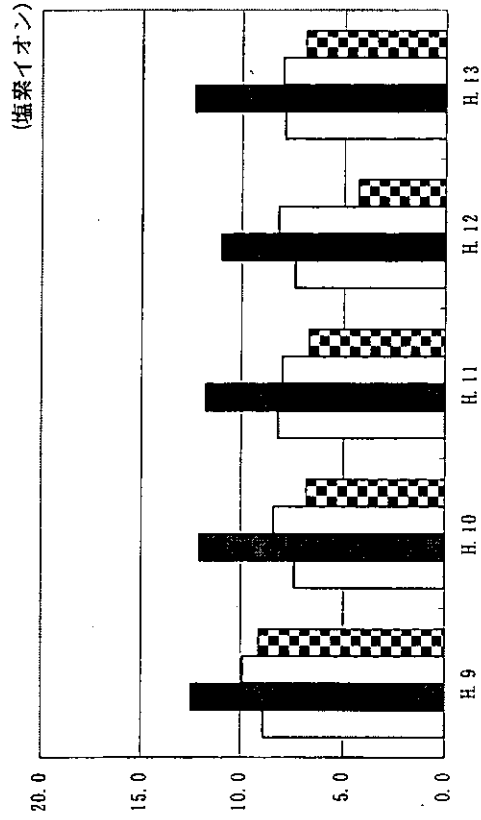
水道水源水質試験結果(6/7)

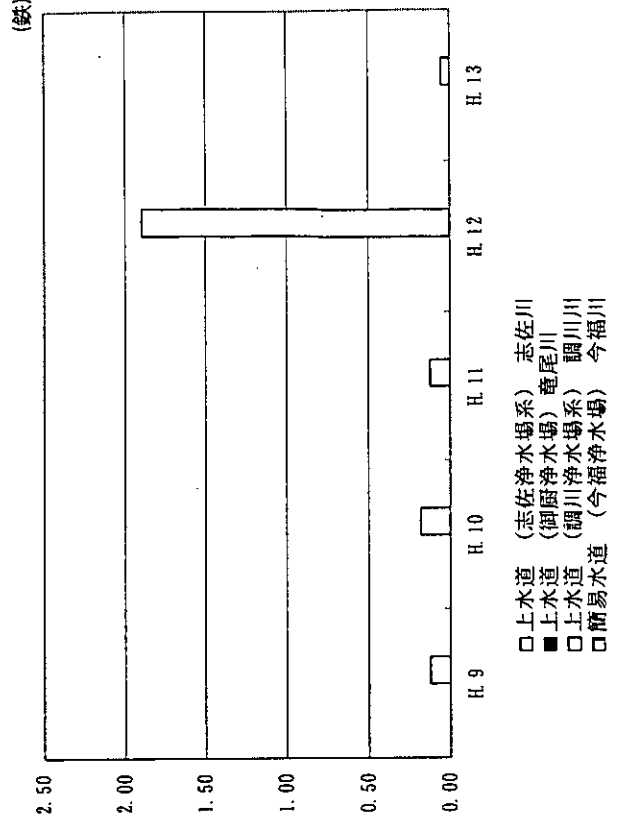
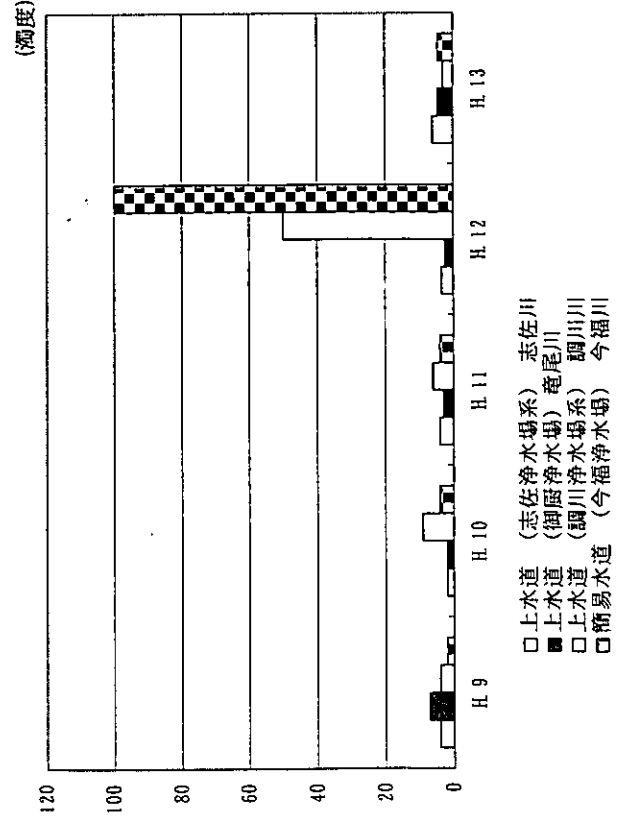
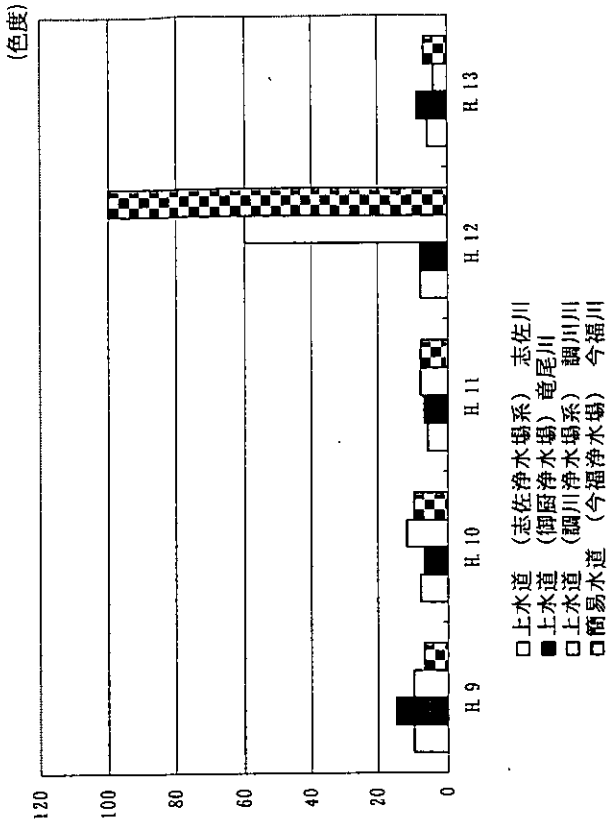
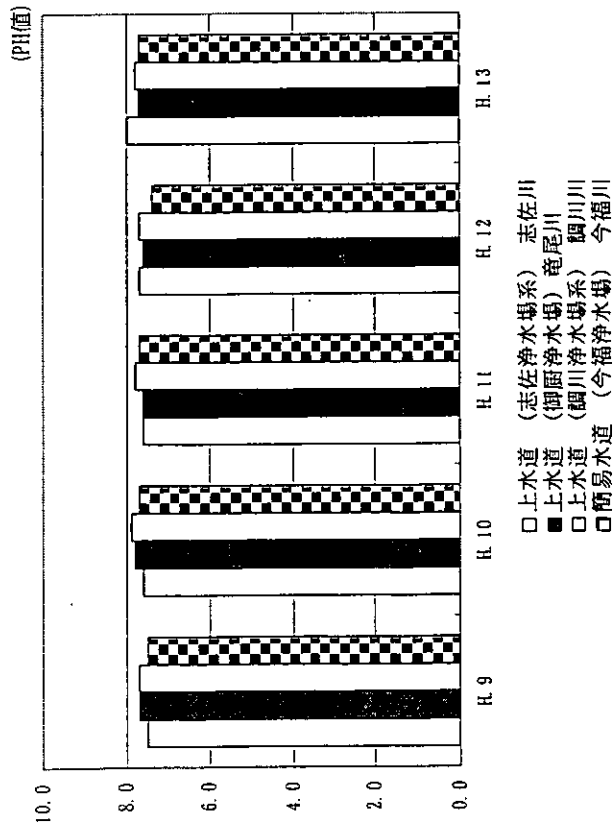
水質の名称	試験年度	NO ⁻ -N NO ³⁻ -N	塩素 (μg)	KMnO ₄ 消費量	一般 細菌 (個/中)	大 腸 群 (100ml/中)	pH値	臭気 味	色度 濁度 (度)	沈降 沈降 (度)	水質検査項目				六価 クロム	トリ ホス ホ ル	ヒ素	フッ素	総硬度 換算 換算物	7元素 類	MBAS	備考
											有機 リン	銅	鉄	マンガ ン								
小佐々町	2001 06.11	0.20	10.8	3.1	860	検出する	8.0	異常	1	2 < 0.001	< 0.0005	< 0.005	< 0.03	< 0.005	< 0.001	< 0.001	< 0.001	< 0.001	84	139	< 0.005	
	1997 06.9				2,200	検出する	7.8	異常	20	18 < 0.001	< 0.0005	< 0.005	0.24	0.026	< 0.001	< 0.001	< 0.001	< 0.001	52	114	< 0.005	
	1998 06.10		10.3	> 3.000		検出する	8.1	異常	25	9 < 0.001	< 0.0005	< 0.005	0.21	0.017	< 0.001	< 0.001	< 0.001	61	123	< 0.005		
	1999 06.11		8.5	1.500		検出する	8.0	異常	5	2 < 0.001	< 0.0005	< 0.005	0.04	0.007	< 0.001	< 0.001	< 0.001	85	148	< 0.005		
佐々川 菰流水	2000 06.11		7.4	> 3.000		検出する	7.8	異常	6	3 < 0.001	< 0.0005	< 0.005	0.08	0.007	< 0.001	< 0.001	< 0.001	60	126	< 0.005		
	2001 06.13	0.30	9.8	3.2	1,300	検出する	8.3	異常	4	1 < 0.001	< 0.0005	< 0.005	0.04	0.010	< 0.001	< 0.001	< 0.001	81	141	< 0.005		
	1997 06.9																					
	1998 06.10		12.3		9	検出し ない	8.0	異常	6	3 < 0.001	< 0.0005	< 0.005	0.04	0.005	< 0.001	< 0.001	< 0.001	0.47	123	325	< 0.005	
森井戸1号	1999 06.11		12.6		0	検出し ない	8.1	異常	< 2	1 < 0.001	< 0.0005	< 0.005	< 0.03	0.007	< 0.001	< 0.001	< 0.001	0.52	130	342	< 0.005	
	2000 06.12		13.2		56	検出し ない	8.0	異常	4	2.5 < 0.001	< 0.0005	< 0.005	0.09	< 0.005	< 0.001	< 0.001	< 0.001	0.46	133	337	< 0.005	
	2001 06.13	< 0.10	13.6	1.4	3	検出し ない	8.1	異常	3	2 < 0.001	< 0.0005	< 0.005	0.11	< 0.005	< 0.001	< 0.001	< 0.001	0.44	146	341	< 0.005	
	1997 06.9																					
佐々町	1998 06.10		14.2		27	検出し ない	8.4	異常	2	6 < 0.001	< 0.0005	< 0.005	0.12	0.007	< 0.001	< 0.001	< 0.001	0.87	85	385	< 0.005	
	1999 06.11		15.1		1	検出し ない	8.4	異常	< 2	2 < 0.001	< 0.0005	< 0.005	< 0.03	< 0.005	< 0.001	< 0.001	< 0.001	1.60	70	489	< 0.005	
	2000 06.12		14.0		81	検出し ない	8.2	異常	6	3 < 0.001	< 0.0005	< 0.005	0.16	0.005	< 0.001	< 0.001	< 0.001	0.62	139	351	< 0.005	
	2001 06.13	< 0.10	13.8	1.8	52	検出し ない	8.2	異常	1	0.5 < 0.001	< 0.0005	< 0.005	< 0.03	< 0.005	< 0.001	< 0.001	< 0.001	0.60	109	364	< 0.005	

水道水源水質試験結果(7/7)

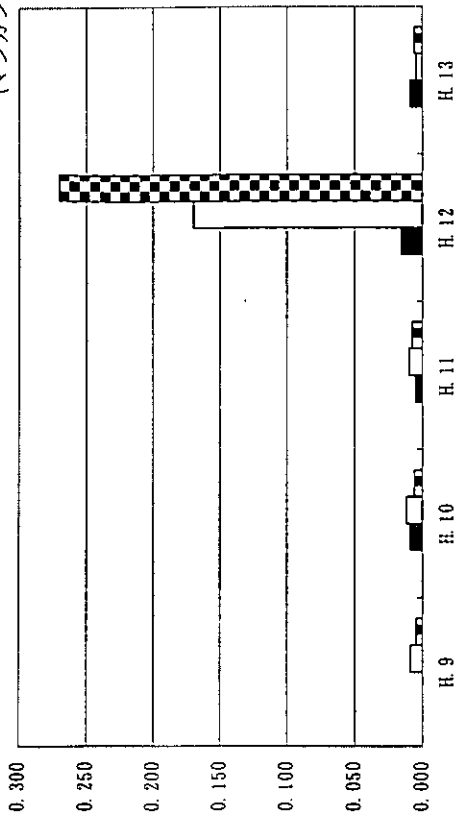
水源の名称	試験年度	NO ₃ -N (mg/L)	NO ₂ -N (mg/L)	塩素(4)	消耗量 (mg/L)	一般細菌 (100ml中)	大腸菌 (100ml中)	PH値	臭気	味	色度 (度)	濁度 (度)	水銀 (μg/L)	有機リン	銅	鉄	マンガン	亜鉛	鉛	六価クロム	トリス	ヒ素	フッ素	総硬度	蒸発残留物	73/74類	MBAS	備考
吉井町	1998	0.90	0.90	9.8	3.1	380	検出する	7.7	異常		11	6	<0.001	<0.0005	<0.005	0.06	0.009	<0.05	<0.001	<0.005	<0.001	<0.001	<0.08	39	92	<0.005		
	1999	0.70	0.70	7.7	3.6	200	検出する	7.6	悪臭		19	13	<0.001	<0.0005	<0.005	0.15	0.031	<0.05	<0.001	<0.005	<0.001	<0.001	<0.08	33	79	<0.005		
	2000	0.20	0.20	7.8	6.2	600	検出する	7.5	悪臭		14	13	<0.001	<0.0005	<0.005	0.16	0.025	<0.05	<0.001	<0.005	<0.001	<0.001	<0.08	34	65	<0.005		
	2001	0.30	0.30	7.1	5.8	2,800	検出する	7.6	悪臭		12	16	<0.001	<0.0005	<0.005	0.28	0.048	<0.05	<0.001	<0.005	<0.001	<0.001	<0.08	32	69	<0.005		
吉井町	2002	0.44	0.44	7.8	5.5	280	検出する	7.5	異常		7	17	<0.001	<0.0005	<0.010	0.25	0.033	<0.01	<0.001	<0.005	<0.001	<0.001	<0.05	33	77	<0.002		
	1998	0.80	0.80	8.5	2.3	690	検出する	7.9	異常		5	2	<0.001	<0.0005	0.008	0.04	0.006	<0.05	<0.001	<0.005	<0.001	<0.001	<0.08	61	118	<0.005		
	1999	1.10	1.10	7.8	1.8	430	検出する	7.8	異常		4	2	<0.001	<0.0005	<0.005	<0.03	<0.005	<0.05	<0.001	<0.005	<0.001	<0.001	<0.08	54	105	<0.005		
	2000	0.70	0.70	7.0	3.0	3,000	検出する	8.0	悪臭		6	3	<0.001	<0.0005	0.006	0.07	0.006	<0.05	<0.001	<0.005	<0.001	<0.001	<0.08	48	82	<0.005		
世知原町	2001	0.50	0.50	8.3	2.5	3,000	検出する	8.1	なし		4	3.5	<0.001	<0.0005	0.006	0.04	0.016	<0.05	<0.001	<0.005	<0.001	<0.001	<0.08	53	99	<0.005		
	2002	0.97	0.97	9.2	2.6	83	検出する	7.9	悪臭		2	1	<0.001	<0.0005	<0.010	0.06	<0.005	<0.01	<0.001	<0.005	<0.001	<0.001	<0.05	58	111	<0.002		
	1997	0.30	0.30	5.5	1.7	320	検出する	7.7	なし		7	6	<0.001	<0.0005	<0.005	0.10	0.005	<0.05	<0.001	<0.005	<0.001	<0.001	<0.08	20	70	<0.005		
	1998	0.40	0.40	6.2	1.4	110	検出する	7.7	異常		3	2	<0.001	<0.0005	<0.005	<0.03	<0.005	<0.05	<0.001	<0.005	<0.001	<0.001	<0.08	23	61	<0.005		
世知原町 簡易水道	1999	0.50	0.50	5.5	1.7	110	検出する	7.7	悪臭		4	2	<0.001	<0.0005	<0.005	<0.03	<0.005	<0.05	<0.001	<0.005	<0.001	<0.001	<0.08	24	61	<0.005		
	2000	0.50	0.50	5.8	1.7	240	検出する	7.5	なし		3	1.5	<0.001	<0.0005	0.008	0.03	<0.005	<0.05	<0.001	<0.005	<0.001	<0.001	<0.08	23	55	<0.005		
	2001	0.40	0.40	7.7	1.7	650	検出する	7.5	異常		3	1.5	<0.001	<0.0005	<0.005	0.04	<0.005	<0.05	<0.001	<0.005	<0.001	<0.001	<0.08	29	55	<0.005		
	2002	0.40	0.40	7.7	1.7	650	検出する	7.5	なし		3	1.5	<0.001	<0.0005	<0.005	0.04	<0.005	<0.05	<0.001	<0.005	<0.001	<0.001	<0.08	29	55	<0.005		

(単位: mg/l)



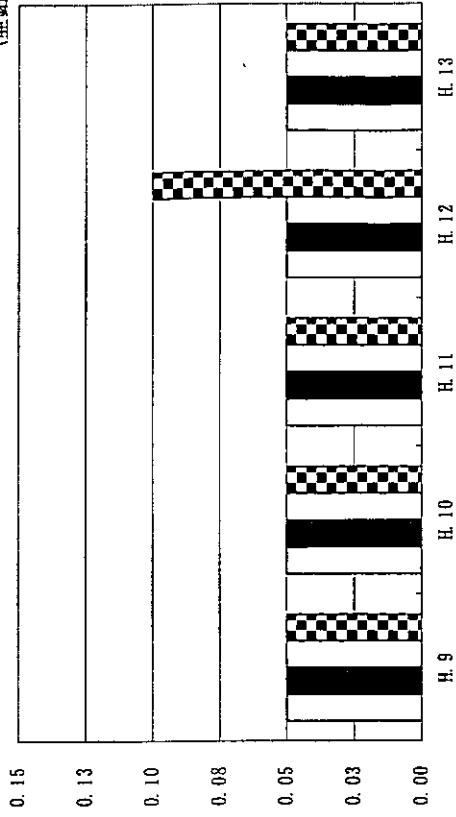


(マンガン)



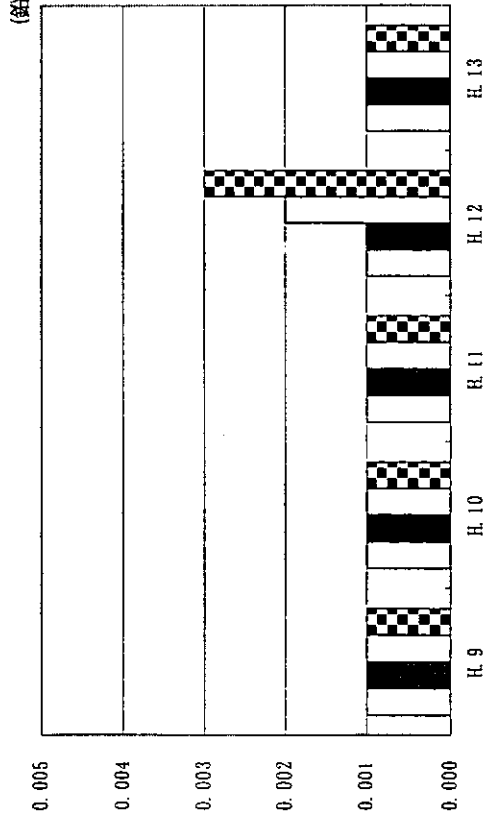
□ 上水道 (志佐浄水場系) 志佐川
 ■ 上水道 (御厨浄水場) 竜尾川
 □ 上水道 (鯛川浄水場系) 鯛川川
 □ 簡易水道 (今福浄水場) 今福川

(亜鉛)



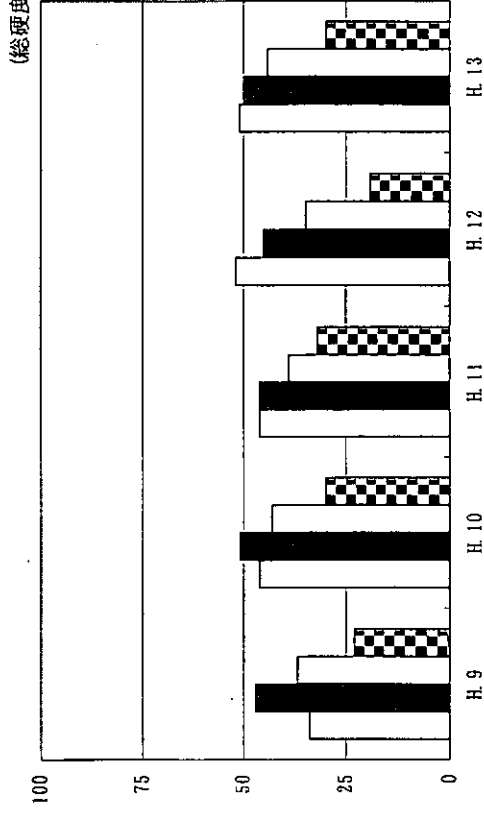
□ 上水道 (志佐浄水場系) 志佐川
 ■ 上水道 (御厨浄水場) 竜尾川
 □ 上水道 (鯛川浄水場系) 鯛川川
 □ 簡易水道 (今福浄水場) 今福川

(鉛)



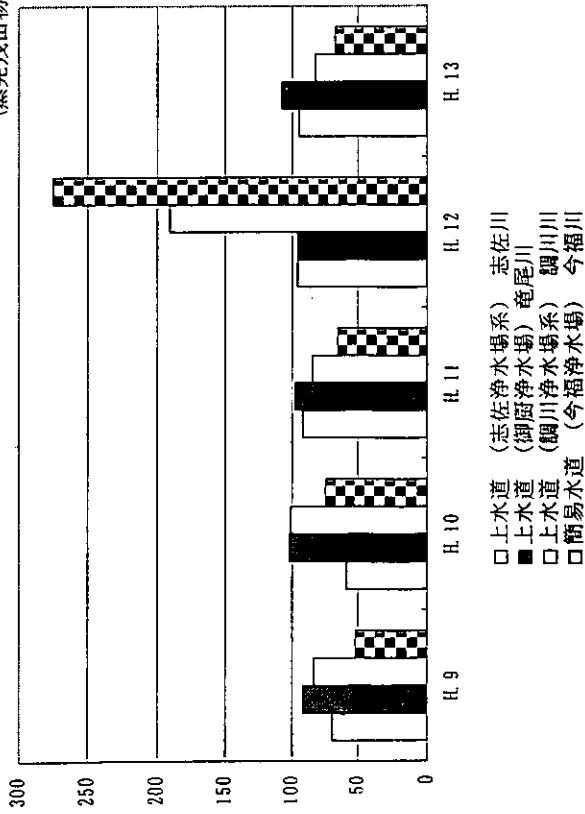
□ 上水道 (志佐浄水場系) 志佐川
 ■ 上水道 (御厨浄水場) 竜尾川
 □ 上水道 (鯛川浄水場系) 鯛川川
 □ 簡易水道 (今福浄水場) 今福川

(総硬度)

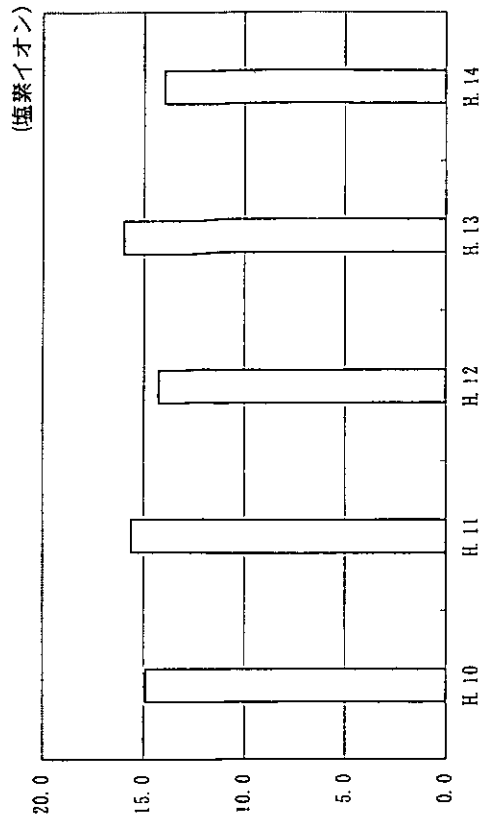


□ 上水道 (志佐浄水場系) 志佐川
 ■ 上水道 (御厨浄水場) 竜尾川
 □ 上水道 (鯛川浄水場系) 鯛川川
 □ 簡易水道 (今福浄水場) 今福川

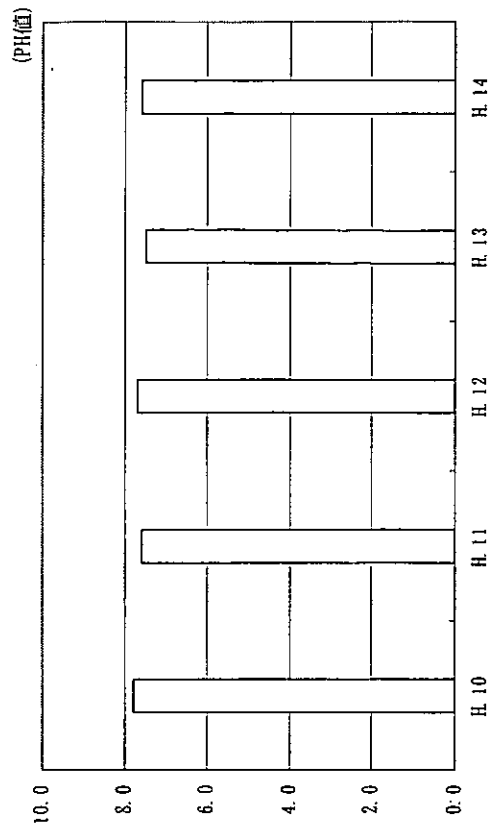
(蒸発残留物)



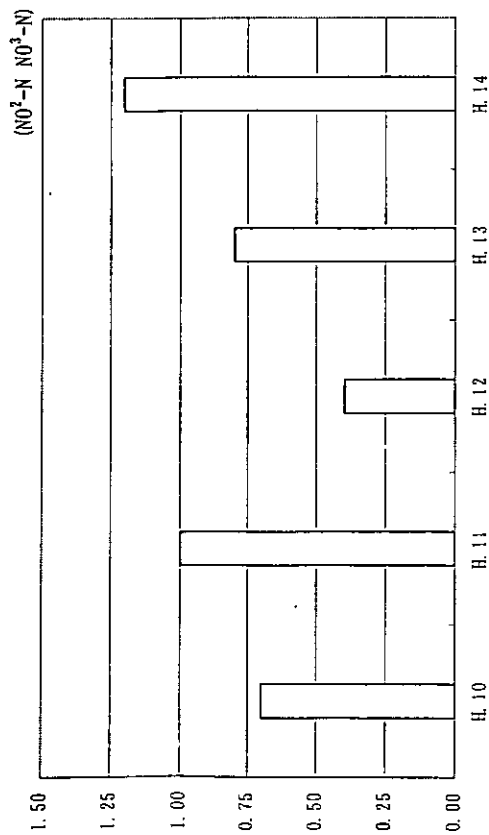
※水源および試験年度によって変化が見られないくシアニオン・水銀・銅・六価クロム・カドミウム・ヒ素・フッ素・フェノール類) についてのグラフは割愛した。



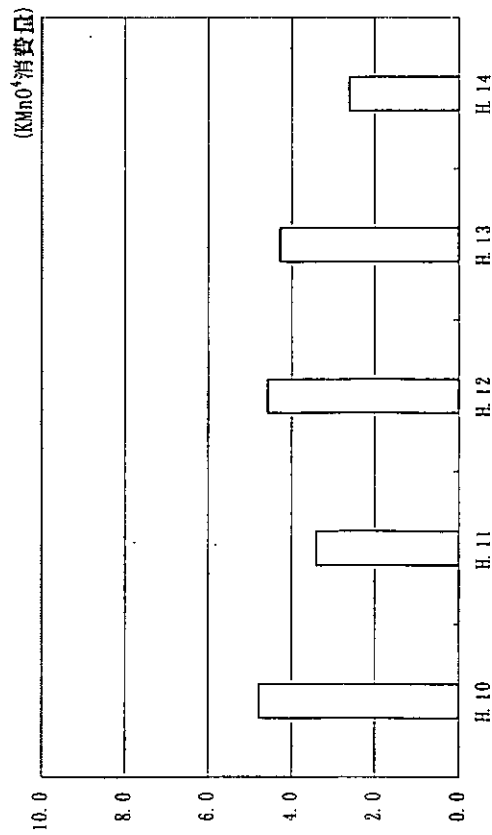
口田平地区簡易水道 (霧水源)



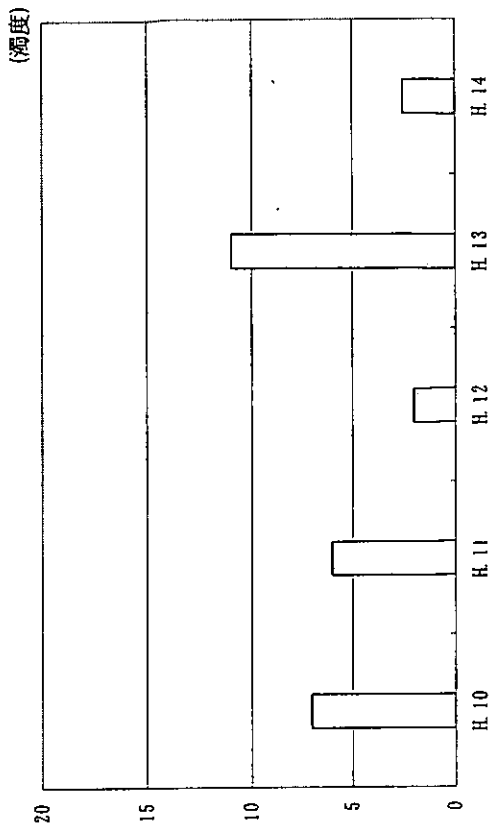
口田平地区簡易水道 (霧水源)



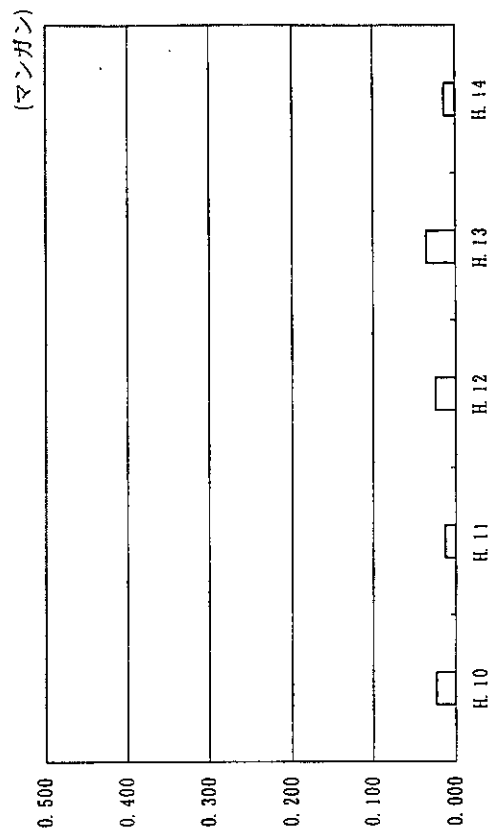
口田平地区簡易水道 (霧水源)



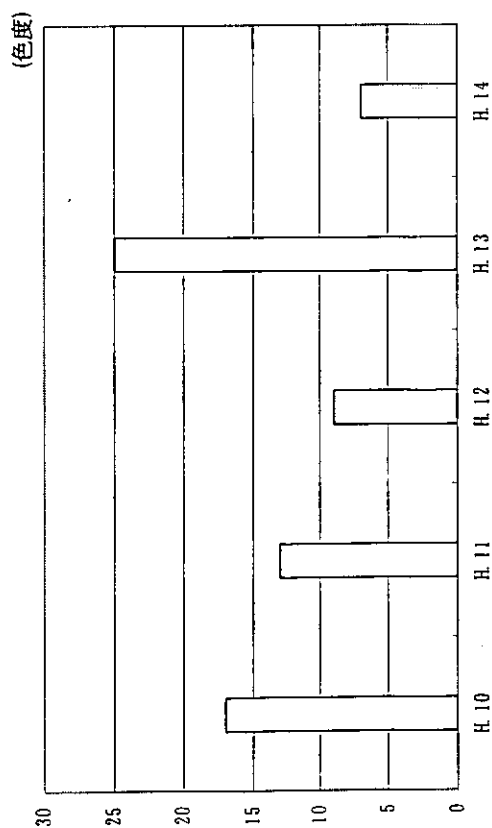
口田平地区簡易水道 (霧水源)



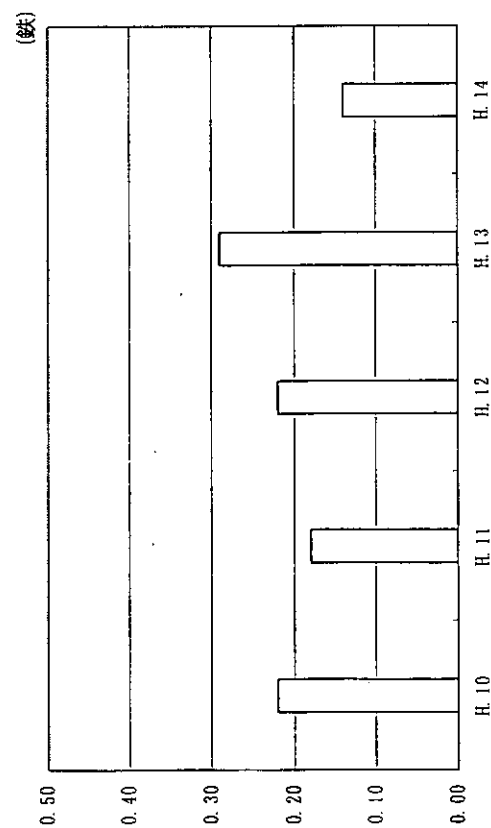
□ 田平地区簡易水道 (露水源)



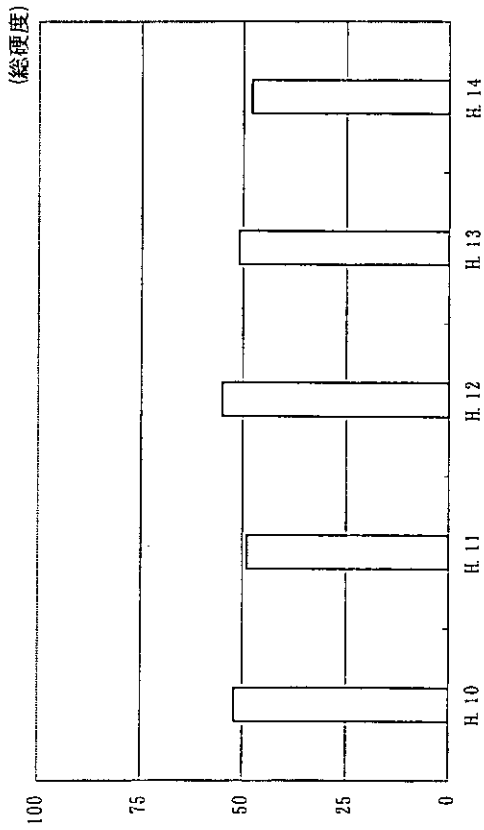
□ 田平地区簡易水道 (露水源)



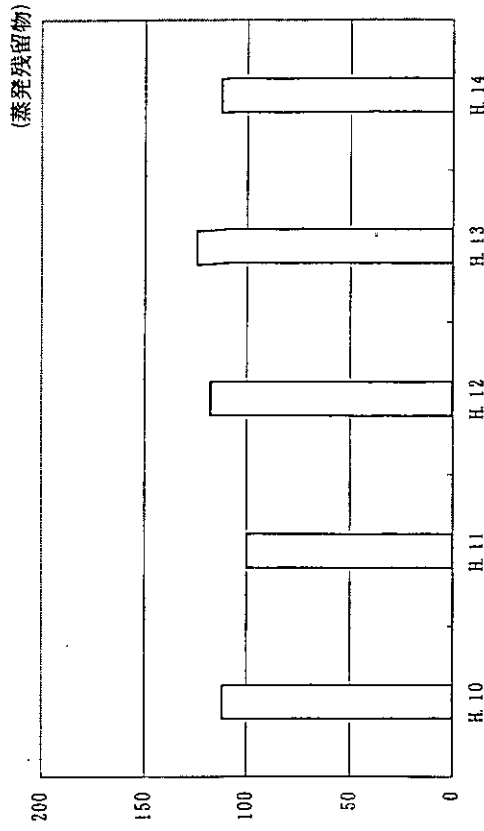
□ 田平地区簡易水道 (露水源)



□ 田平地区簡易水道 (露水源)

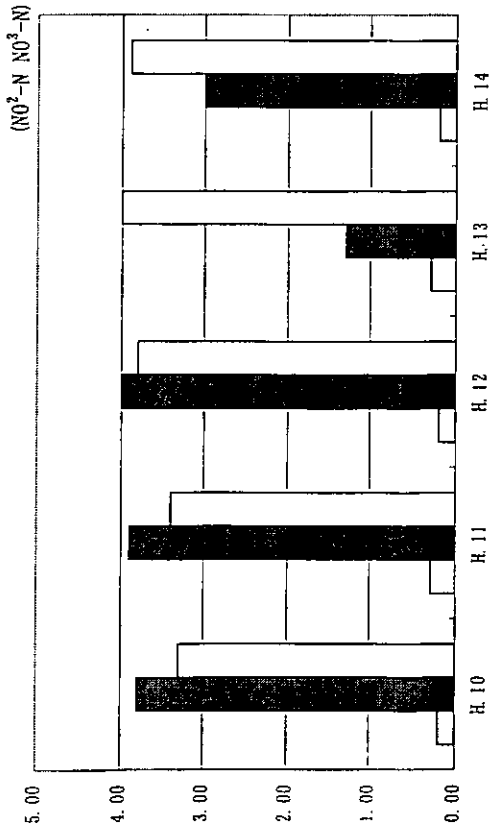


口田平地区簡易水道 (霧水源)




口田平地区簡易水道 (霧水源)

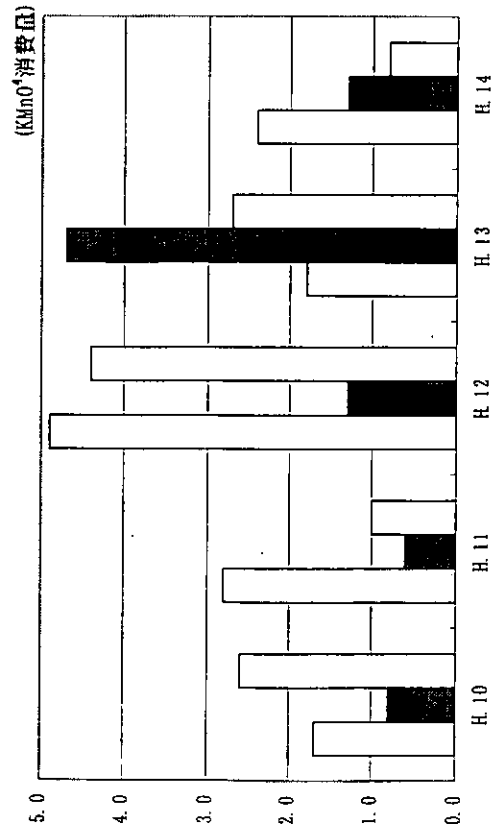
※水源および送水年度によって変化が見られない<一般細菌・シアンイオン・水銀・銅・亜鉛・鉛・六価クロム・カドミウム・ヒ素・フッ素・フェノール類>についてのグラフは割愛した。




□ 中央簡易水道 (浦日比水源、第1水源 [白岳])
 ■ 中央簡易水道 (第2水源 [原]、第3水源 [床浪])
 □ 黒島簡易水道 (黒島水源井 [深井戸])



□ 中央簡易水道 (浦日比水源、第1水源 [白岳])
 ■ 中央簡易水道 (第2水源 [原]、第3水源 [床浪])
 □ 黒島簡易水道 (黒島水源井 [深井戸])



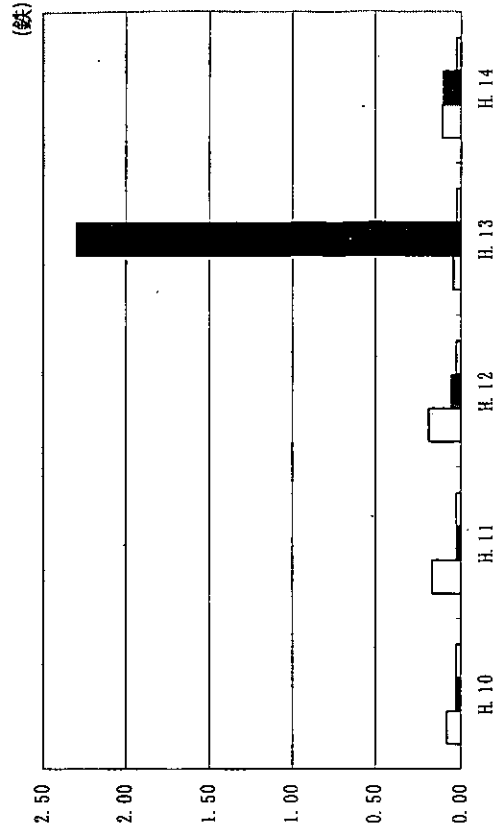
□ 中央簡易水道 (浦日比水源、第1水源 [白岳])
 ■ 中央簡易水道 (第2水源 [原]、第3水源 [床浪])
 □ 黒島簡易水道 (黒島水源井 [深井戸])



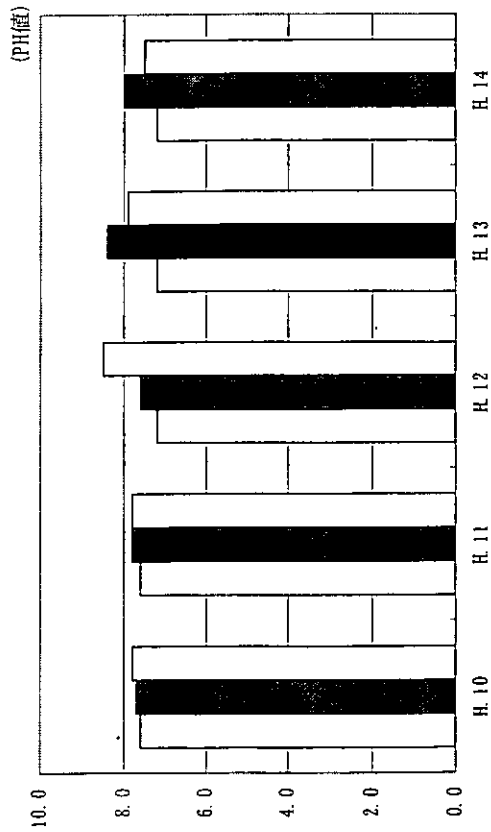
□ 中央簡易水道 (浦日比水源、第1水源 [白岳])
 ■ 中央簡易水道 (第2水源 [原]、第3水源 [床浪])
 □ 黒島簡易水道 (黒島水源井 [深井戸])



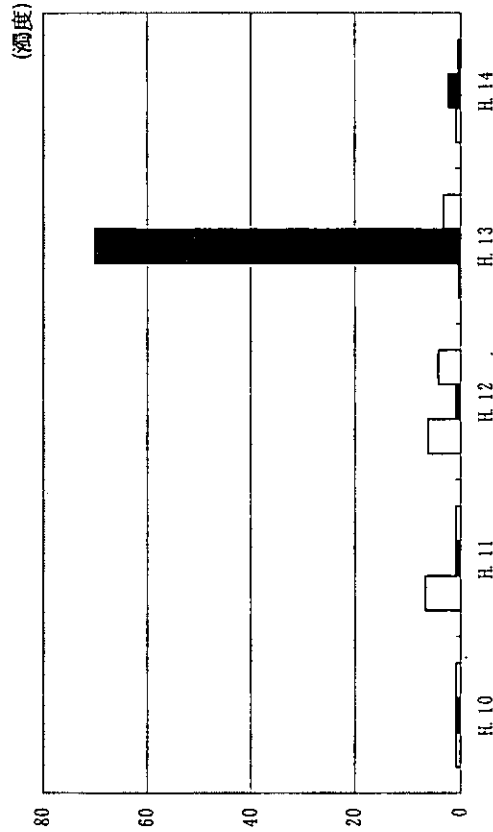
□ 中央簡易水道 (浦日比水源、第1水源 [白岳])
 ■ 中央簡易水道 (第2水源 [原]、第3水源 [床浪])
 □ 黒島簡易水道 (黒島水源井 [深井戸])



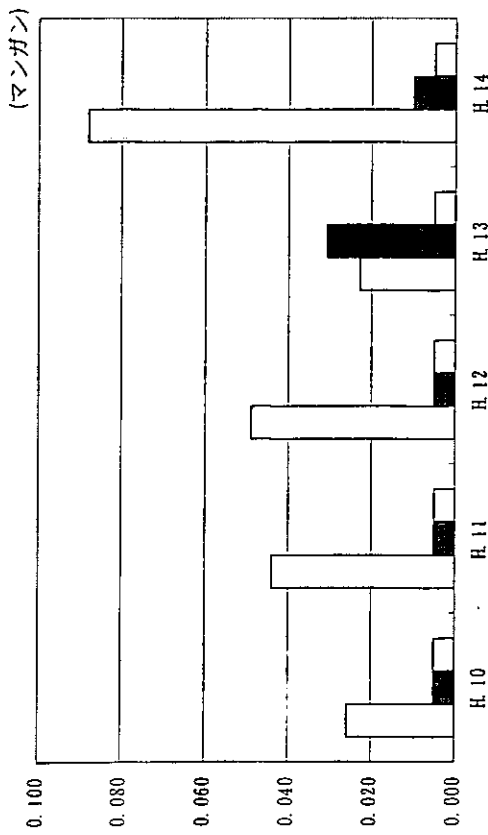
□ 中央簡易水道 (浦日比水源、第1水源 [白岳])
 ■ 中央簡易水道 (第2水源 [原]、第3水源 [床浪])
 □ 黒島簡易水道 (黒島水源井 [深井戸])




□ 中央簡易水道 (浦日比水源、第1水源 [白岳])
 ■ 中央簡易水道 (第2水源 [原]、第3水源 [床浪])
 □ 黒島簡易水道 (黒島水源井 [深井戸])




□ 中央簡易水道 (浦日比水源、第1水源 [白岳])
 ■ 中央簡易水道 (第2水源 [原]、第3水源 [床浪])
 □ 黒島簡易水道 (黒島水源井 [深井戸])



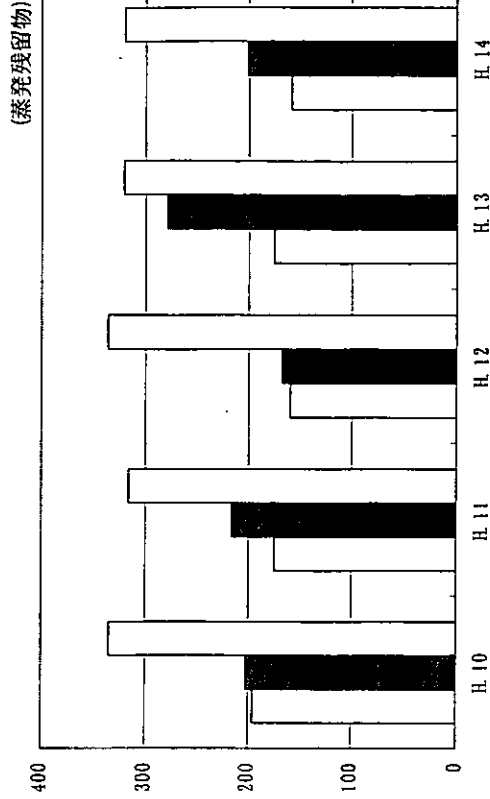
□ 中央簡易水道 (浦日比水源、第1水源 [白岳])
 ■ 中央簡易水道 (第2水源 [原]、第3水源 [床浪])
 □ 黒島簡易水道 (黒島水源井 [深井戸])



□ 中央簡易水道 (浦日比水源、第1水源 [白岳])
 ■ 中央簡易水道 (第2水源 [原]、第3水源 [床浪])
 □ 黒島簡易水道 (黒島水源井 [深井戸])



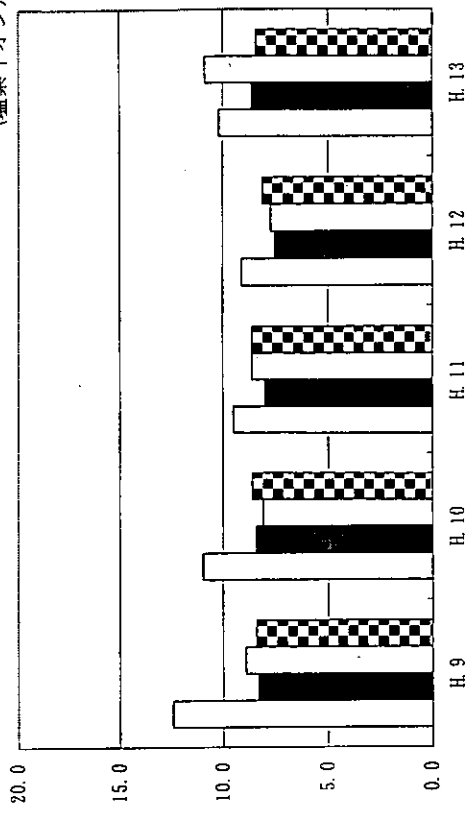
□ 中央簡易水道 (浦日比水源、第1水源 [白岳])
 ■ 中央簡易水道 (第2水源 [原]、第3水源 [床浪])
 □ 黒島簡易水道 (黒島水源井 [深井戸])



□ 中央簡易水道 (浦日比水源、第1水源 [白岳])
 ■ 中央簡易水道 (第2水源 [原]、第3水源 [床浪])
 □ 黒島簡易水道 (黒島水源井 [深井戸])

※水源および試験年度によって変化が見られないくシアニオン・水銀・銅・亜鉛・鉛・六価クロム・カドミウム・ヒ素・フェノール類)についてのグラフは省略した。

(塩素イオン)



□ 上水道 (江迎浄水場) 1号水源嘉例川
 ■ 上水道 (潜竜浄水場) 2号水源江迎川
 □ 上水道 (潜竜浄水場) 坑内水
 □ 猪鬃浄水場 (猪鬃浄水場) 坑内水

(一般細菌)



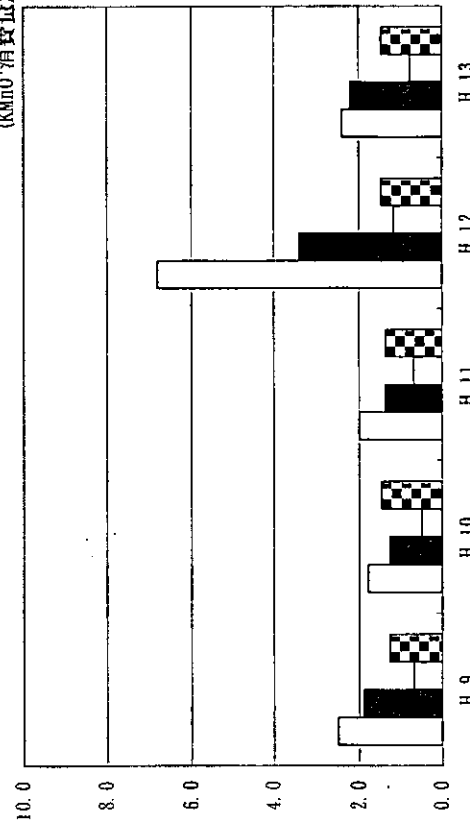
□ 上水道 (江迎浄水場) 1号水源嘉例川
 ■ 上水道 (潜竜浄水場) 2号水源江迎川
 □ 上水道 (潜竜浄水場) 坑内水
 □ 猪鬃浄水場 (猪鬃浄水場) 坑内水

(NO²-N NO³-N)

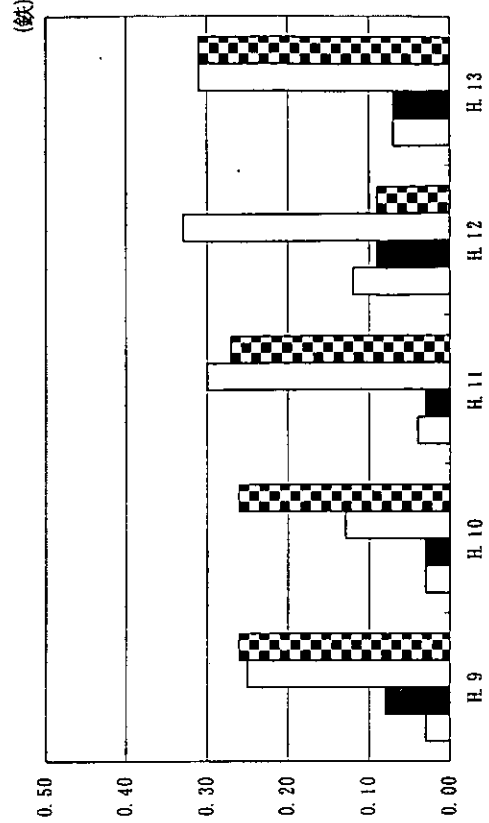

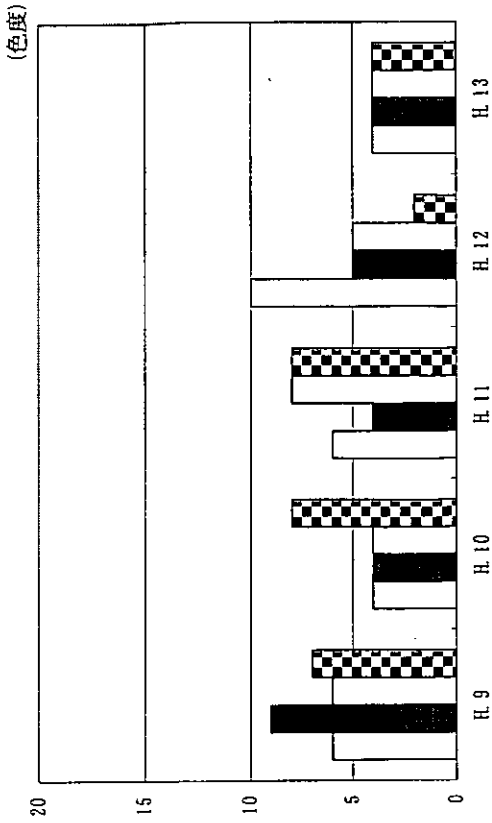
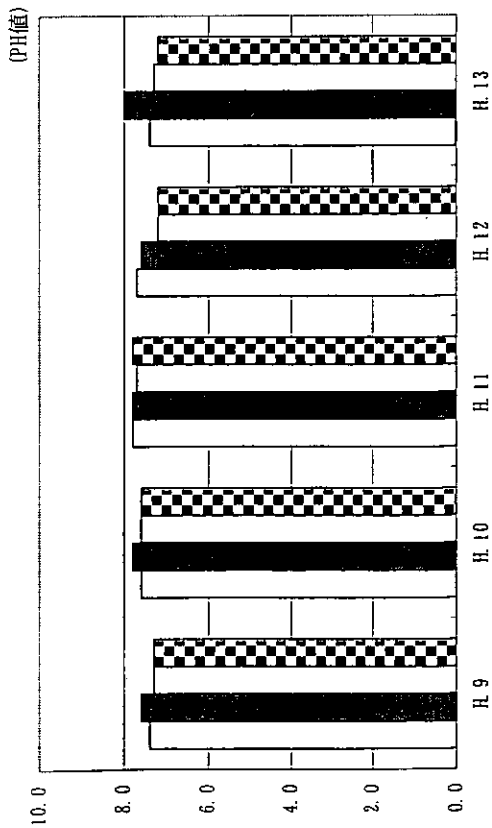


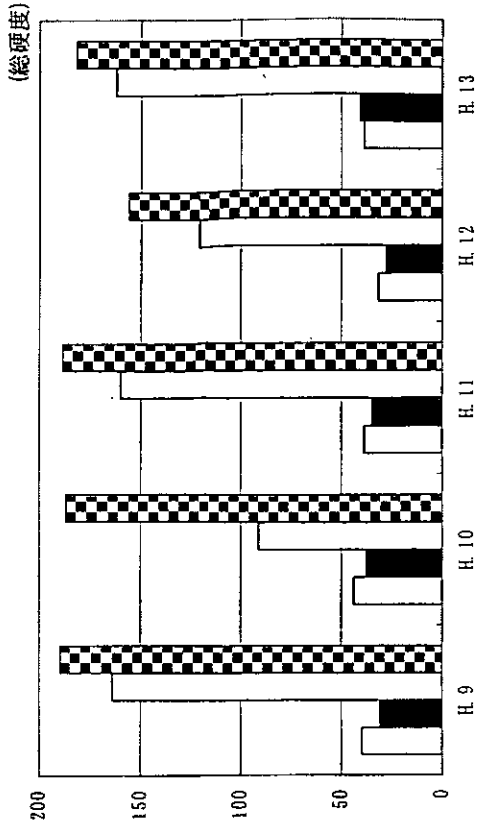
□ 上水道 (江迎浄水場) 1号水源嘉例川
 ■ 上水道 (潜竜浄水場) 2号水源江迎川
 □ 上水道 (潜竜浄水場) 坑内水
 □ 猪鬃浄水場 (猪鬃浄水場) 坑内水

(KMnO⁴消費量)



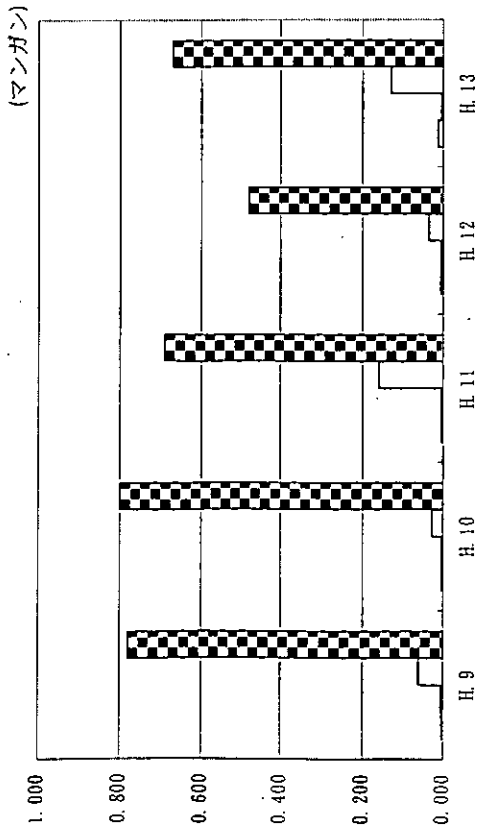
□ 上水道 (江迎浄水場) 1号水源嘉例川
 ■ 上水道 (潜竜浄水場) 2号水源江迎川
 □ 上水道 (潜竜浄水場) 坑内水
 □ 猪鬃浄水場 (猪鬃浄水場) 坑内水



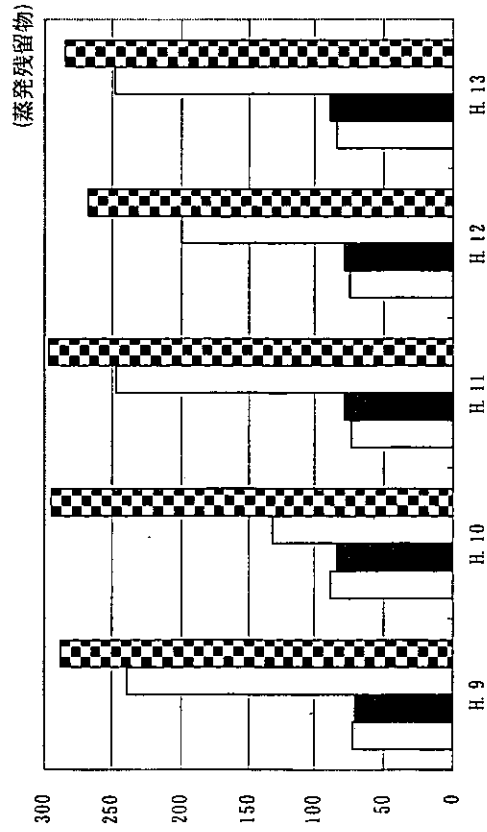


□ 上水道 (江迎浄水場) 1号水源嘉例川
 ■ 上水道 (潜竜浄水場) 2号水源江迎川
 □ 上水道 (潜竜浄水場) 坑内水
 □ 猪鬃簡易水道 (猪鬃浄水場) 坑内水

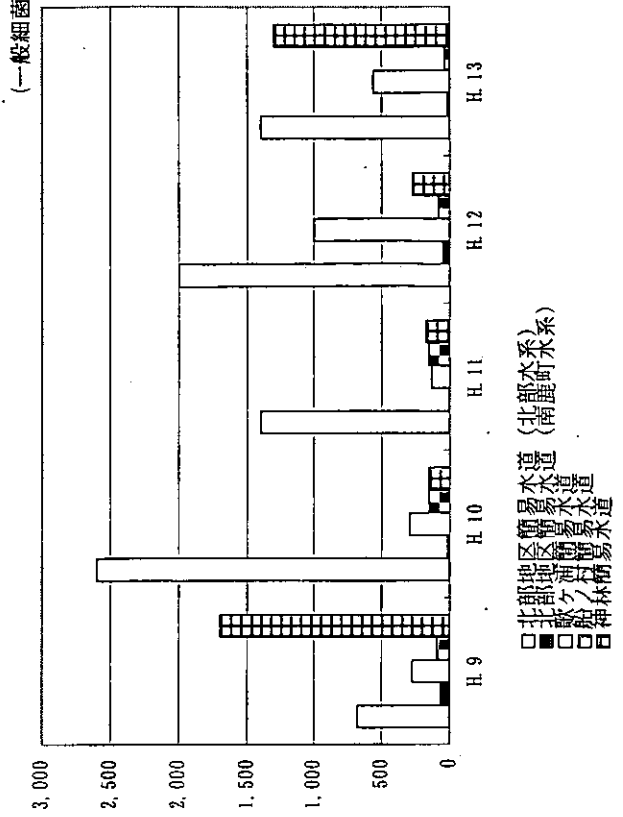
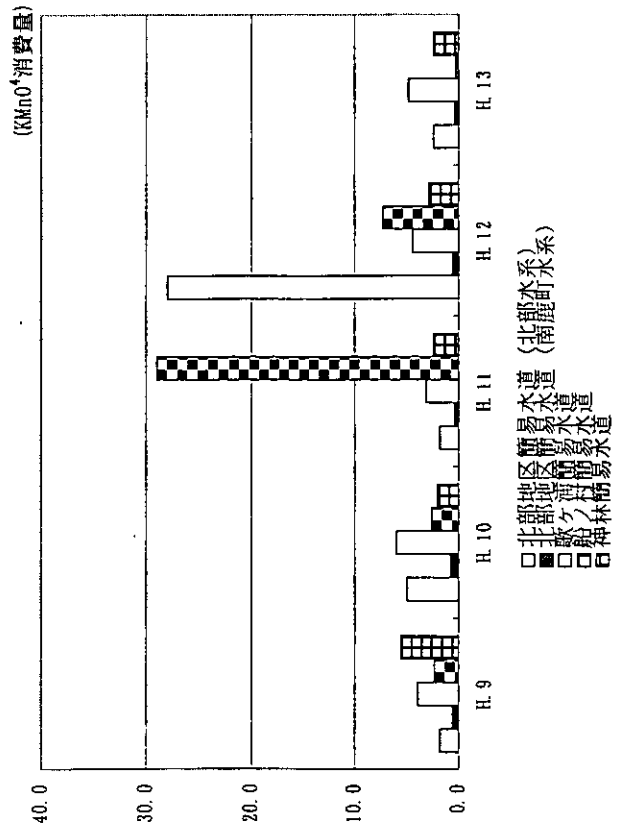
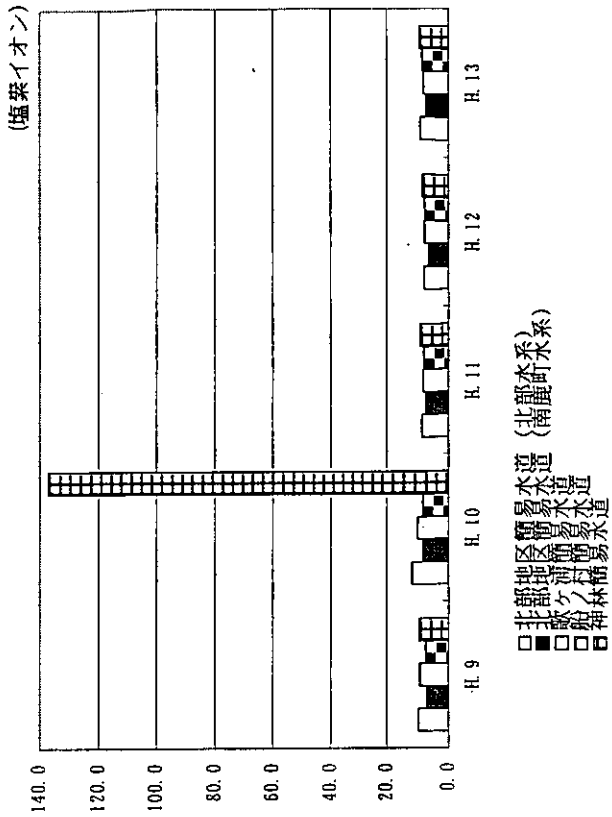
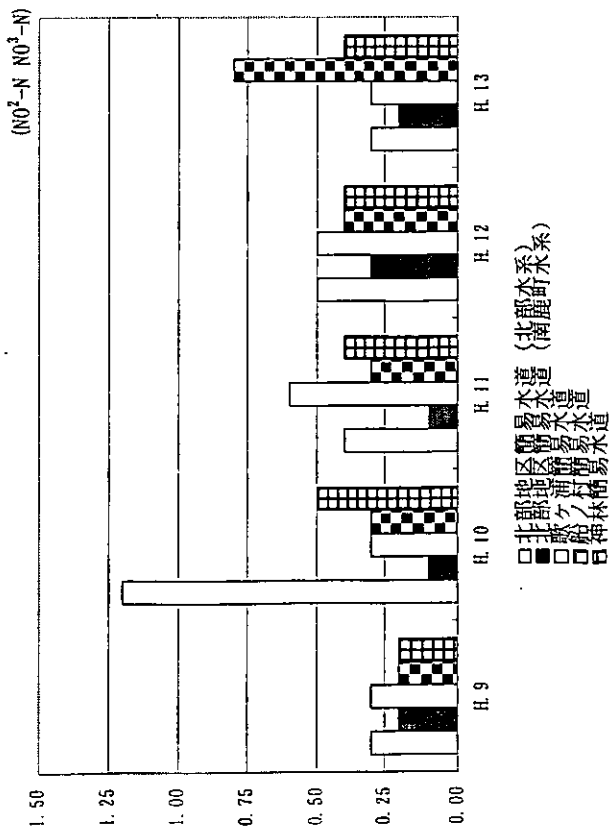
※水源および試験年度によって変化が見られない〈シアンイオン・水銀・銅・亜鉛・鉛・六価クロム・カドミウム・ヒ素・フッ素・フェノール類〉についてのグラフは割愛した。

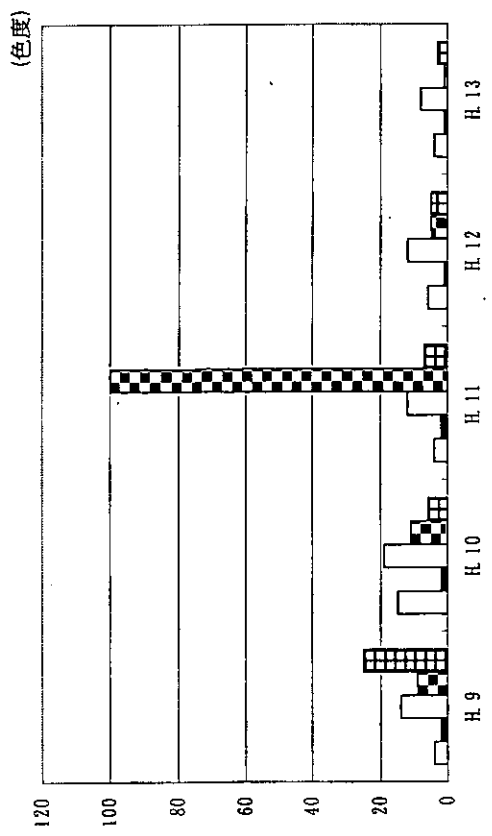


□ 上水道 (江迎浄水場) 1号水源嘉例川
 ■ 上水道 (潜竜浄水場) 2号水源江迎川
 □ 上水道 (潜竜浄水場) 坑内水
 □ 猪鬃簡易水道 (猪鬃浄水場) 坑内水

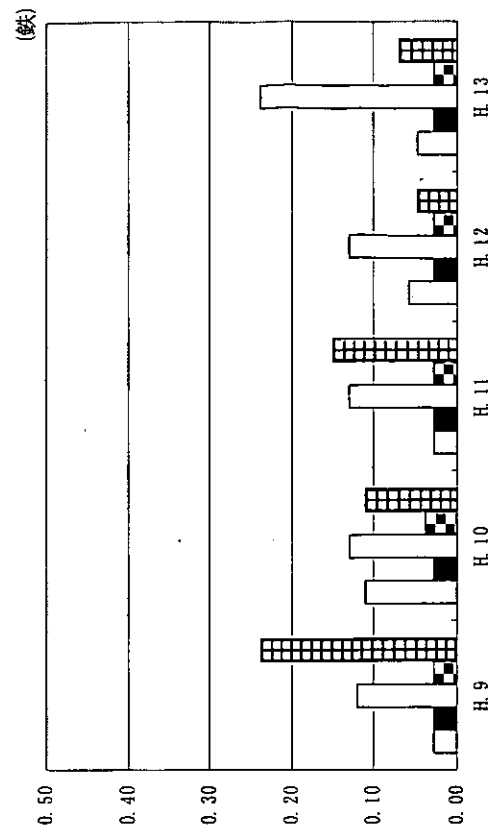


□ 上水道 (江迎浄水場) 1号水源嘉例川
 ■ 上水道 (潜竜浄水場) 2号水源江迎川
 □ 上水道 (潜竜浄水場) 坑内水
 □ 猪鬃簡易水道 (猪鬃浄水場) 坑内水

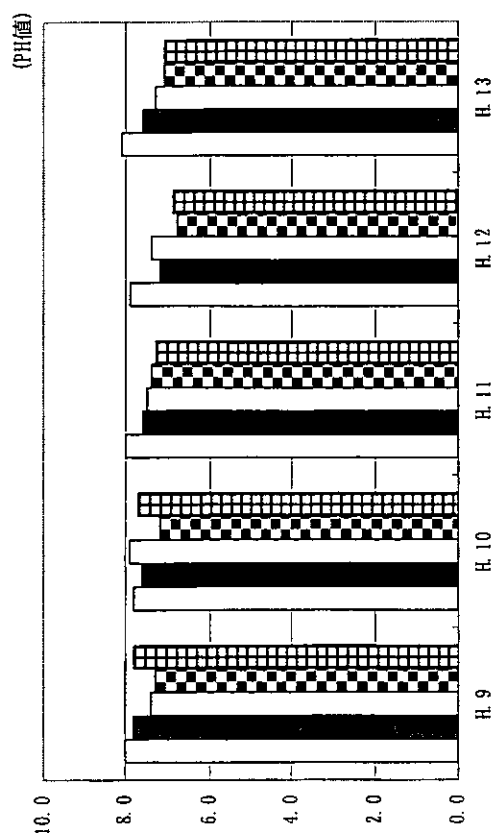




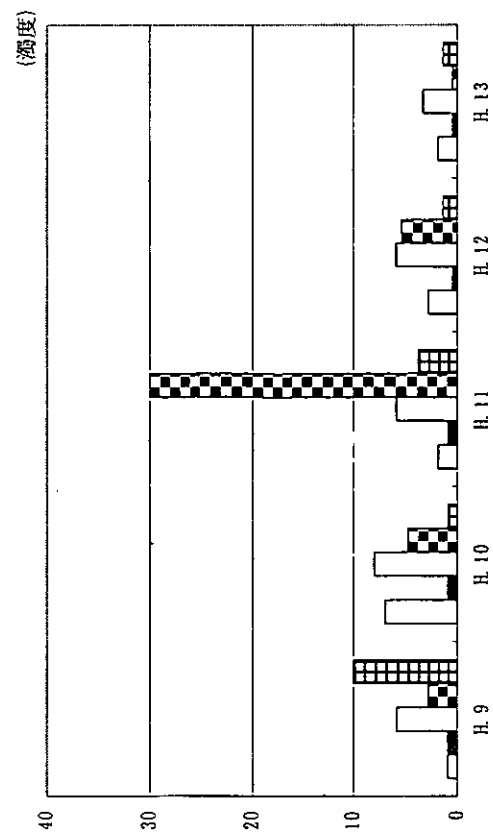
□ 北部地区簡易水道
 ■ 北部地区簡易水道
 □ 船ヶ村簡易水道
 □ 神林簡易水道
 水道 (北部水系)
 水道 (南部水系)



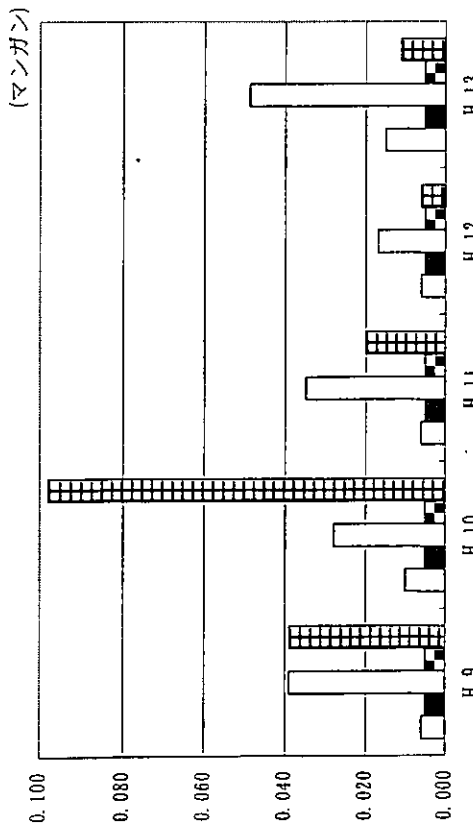
□ 北部地区簡易水道
 ■ 北部地区簡易水道
 □ 船ヶ村簡易水道
 □ 神林簡易水道
 水道 (北部水系)
 水道 (南部水系)



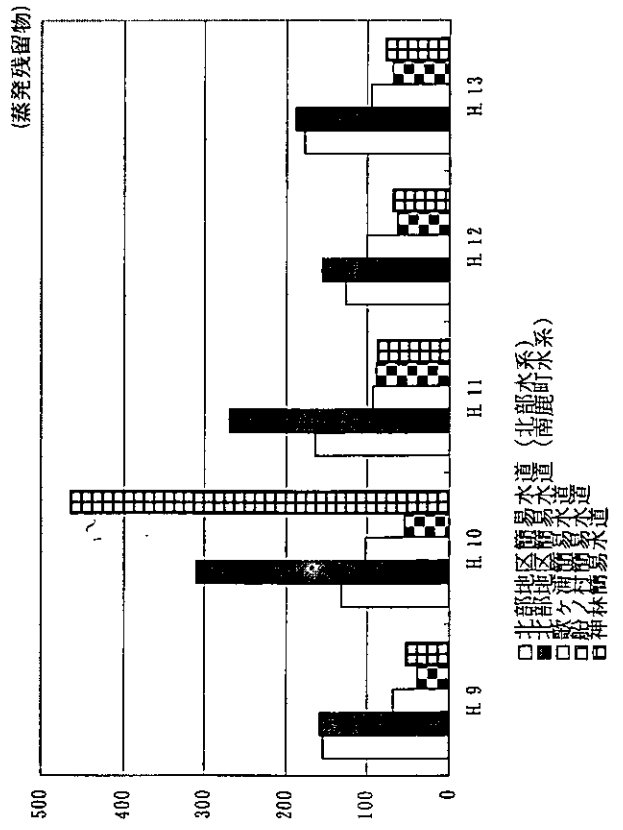
□ 北部地区簡易水道
 ■ 北部地区簡易水道
 □ 船ヶ村簡易水道
 □ 神林簡易水道
 水道 (北部水系)
 水道 (南部水系)



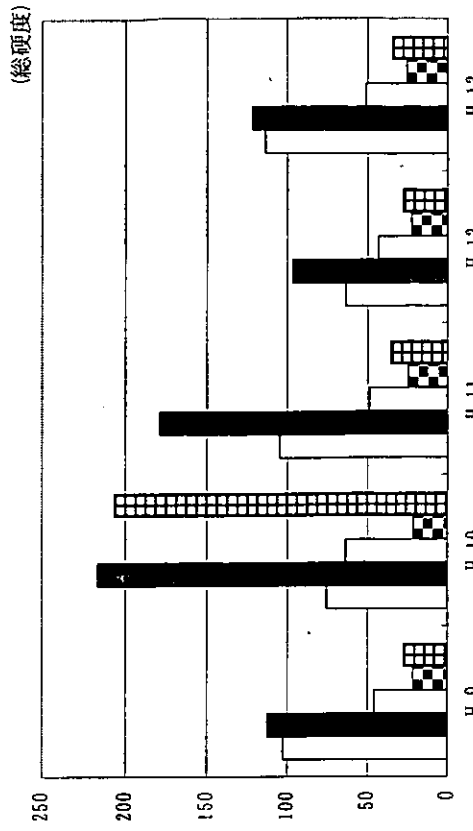
□ 北部地区簡易水道
 ■ 北部地区簡易水道
 □ 船ヶ村簡易水道
 □ 神林簡易水道
 水道 (北部水系)
 水道 (南部水系)



北部地区 (北部水系)
 水道
 易水
 神ヶ谷村
 船橋町
 水道



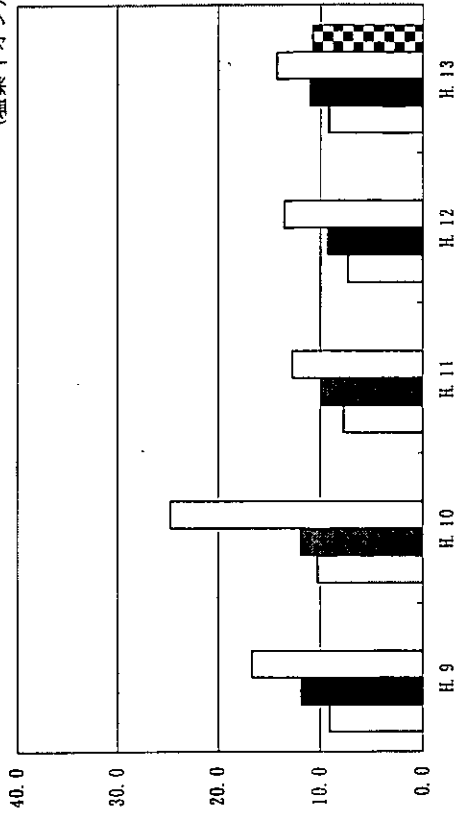
北部地区 (北部水系)
 水道
 易水
 神ヶ谷村
 船橋町
 水道



北部地区 (北部水系)
 水道
 易水
 神ヶ谷村
 船橋町
 水道

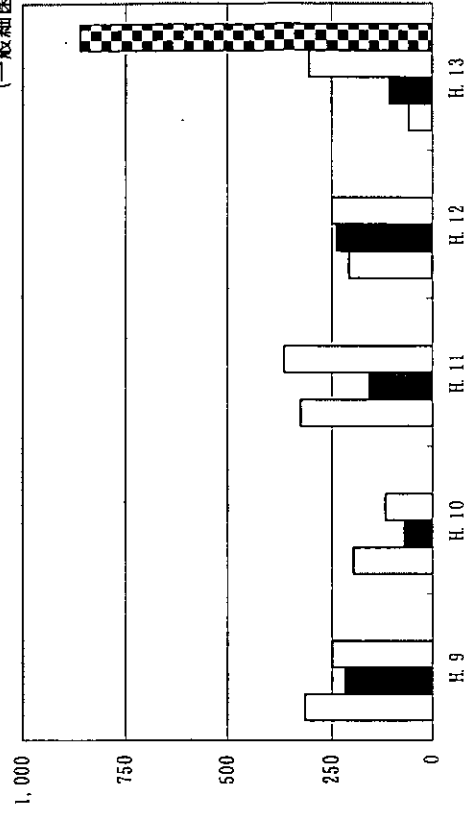
※水源および試験年度によって変化が見られない〈シアニオン・水銀・銅・亜鉛・鉛・六価クロム・カドミウム・七素・フッ素・フェノール類〉についてのグラフは割愛した。

(塩素イオン)



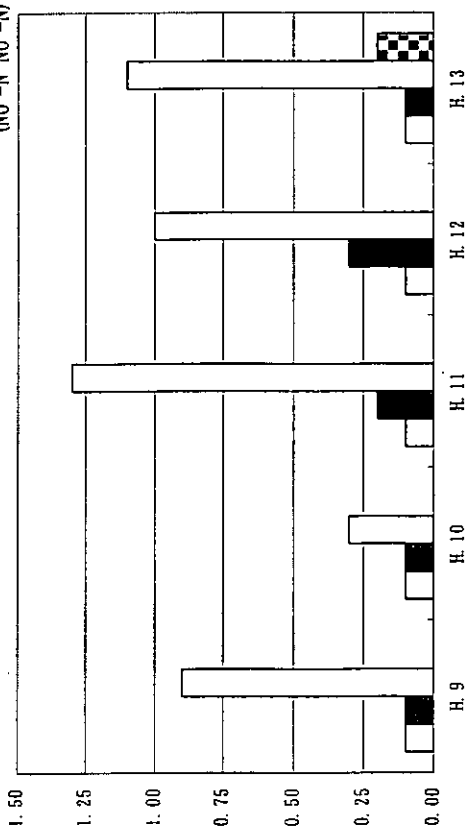
□ 上水道 (田原浄水場) 田原貯水池
 ■ 上水道 (楠泊浄水場) 大野川
 □ 矢岳簡易水道 (矢岳1号井)
 □ 矢岳簡易水道 (上矢岳川)

(一般細菌)



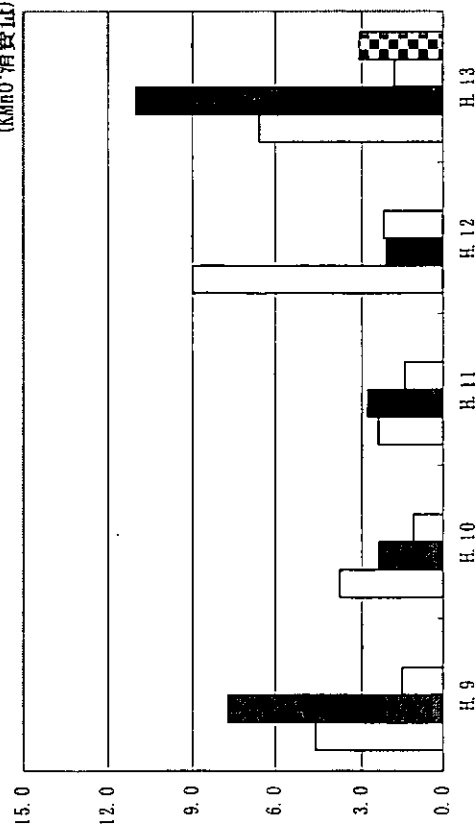
□ 上水道 (田原浄水場) 田原貯水池
 ■ 上水道 (楠泊浄水場) 大野川
 □ 矢岳簡易水道 (矢岳1号井)
 □ 矢岳簡易水道 (上矢岳川)

(NO²-N NO³-N)

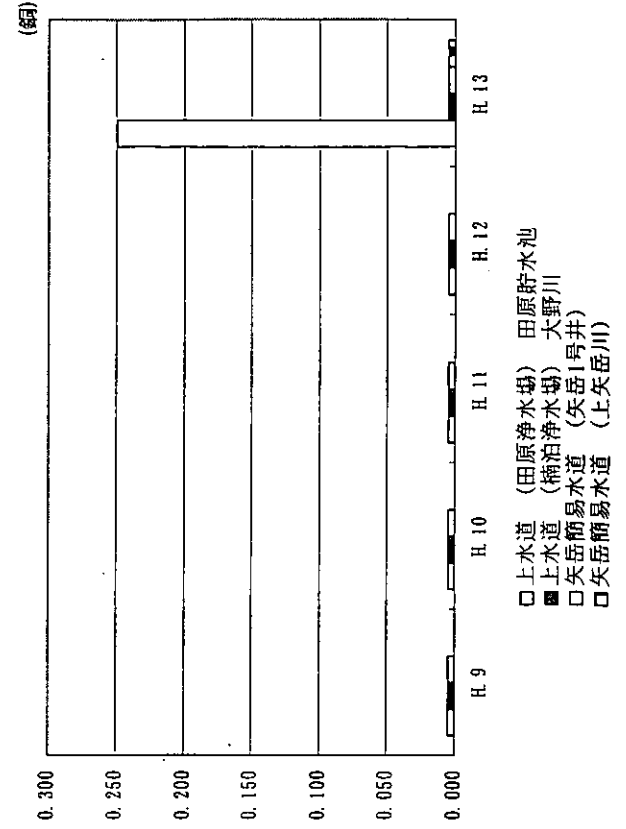

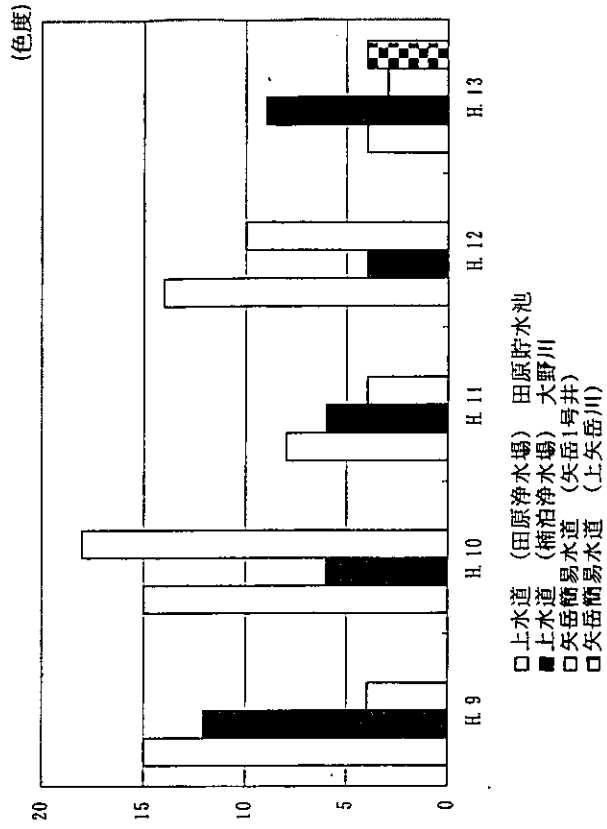
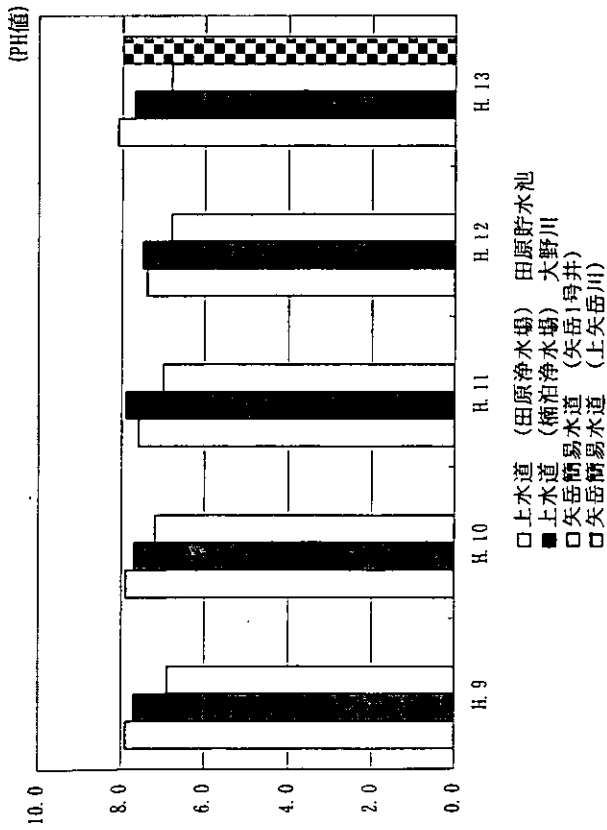


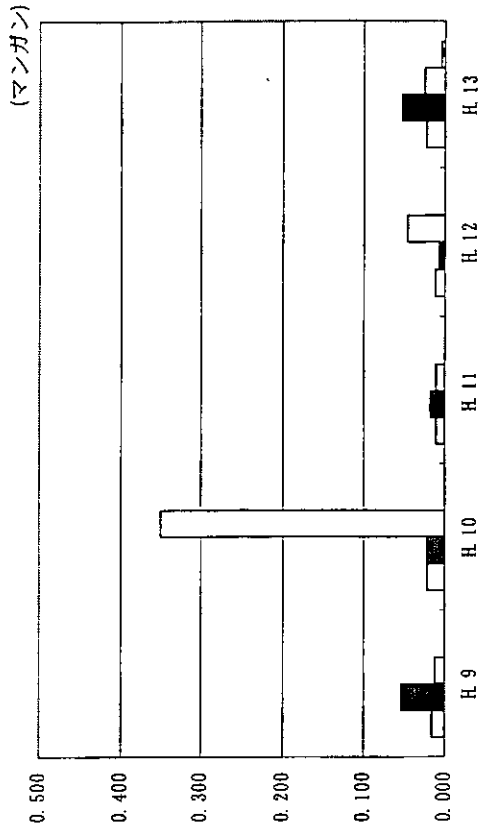
□ 上水道 (田原浄水場) 田原貯水池
 ■ 上水道 (楠泊浄水場) 大野川
 □ 矢岳簡易水道 (矢岳1号井)
 □ 矢岳簡易水道 (上矢岳川)

(KMnO⁴消費量)

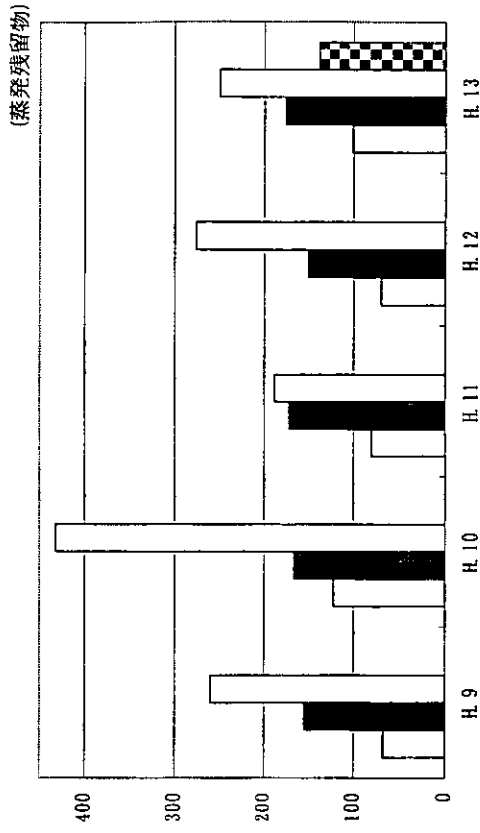


□ 上水道 (田原浄水場) 田原貯水池
 ■ 上水道 (楠泊浄水場) 大野川
 □ 矢岳簡易水道 (矢岳1号井)
 □ 矢岳簡易水道 (上矢岳川)

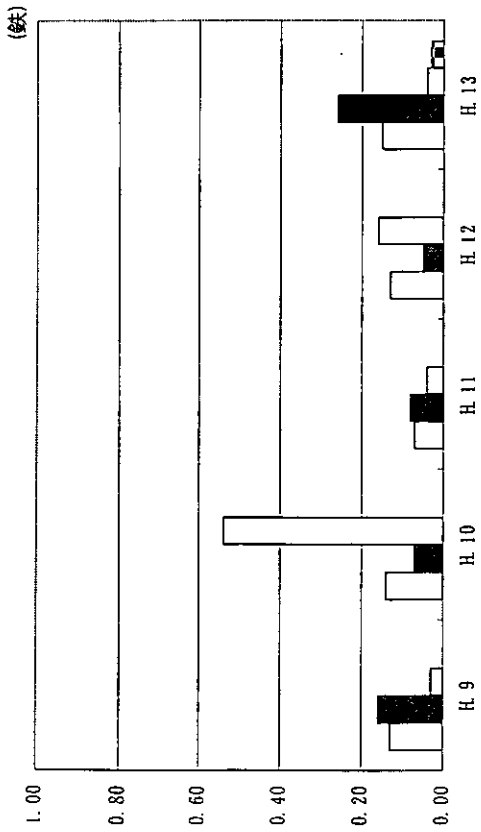





□ 上水道 (田原浄水場) 田原貯水池
 ■ 上水道 (楠泊浄水場) 大野川
 □ 矢岳簡易水道 (矢岳1号井)
 □ 矢岳簡易水道 (上矢岳川)



□ 上水道 (田原浄水場) 田原貯水池
 ■ 上水道 (楠泊浄水場) 大野川
 □ 矢岳簡易水道 (矢岳1号井)
 □ 矢岳簡易水道 (上矢岳川)




□ 上水道 (田原浄水場) 田原貯水池
 ■ 上水道 (楠泊浄水場) 大野川
 □ 矢岳簡易水道 (矢岳1号井)
 □ 矢岳簡易水道 (上矢岳川)




□ 上水道 (田原浄水場) 田原貯水池
 ■ 上水道 (楠泊浄水場) 大野川
 □ 矢岳簡易水道 (矢岳1号井)
 □ 矢岳簡易水道 (上矢岳川)


※水源および試験年度によって変化が見られないくシアインイオン・水銀・亜鉛・銅・六価クロム・カドミウム・ヒ素・フッ素・フェノール類) についてのグラフは別冊した。



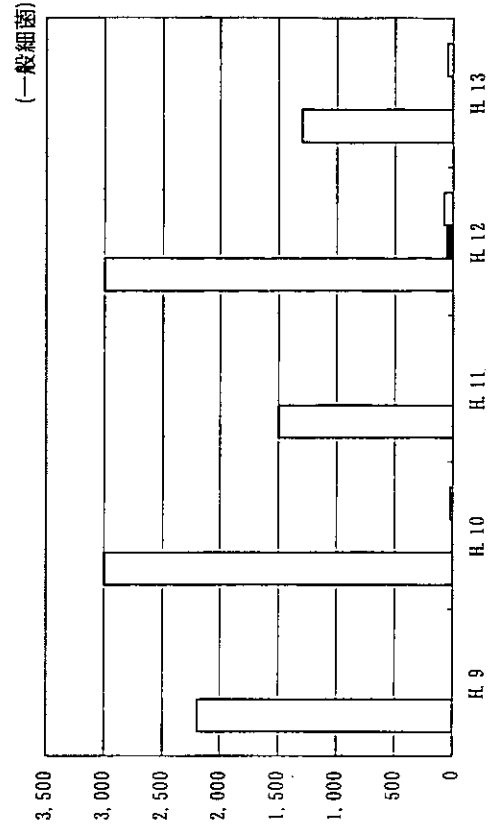
□ 佐々川上水道 (佐々川表流水) ■ 佐々川上水道 (深井戸1号)
□ 佐々川上水道 (深井戸2号)



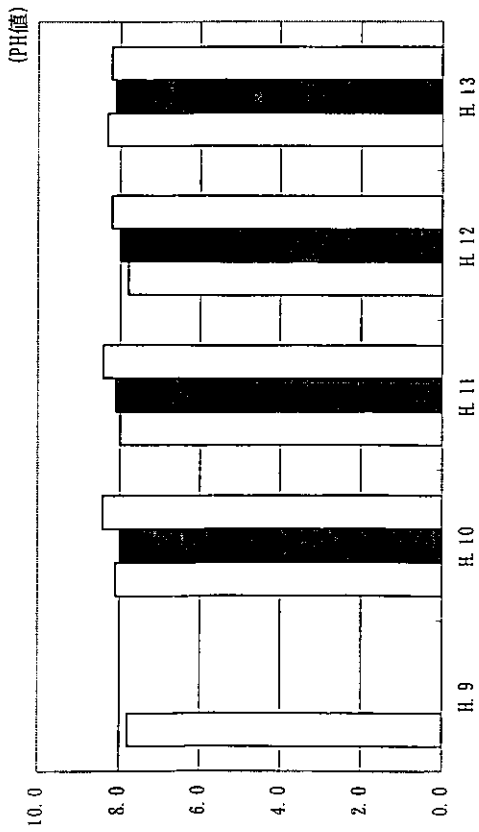
□ 佐々川上水道 (佐々川表流水) ■ 佐々川上水道 (深井戸1号)
□ 佐々川上水道 (深井戸2号)



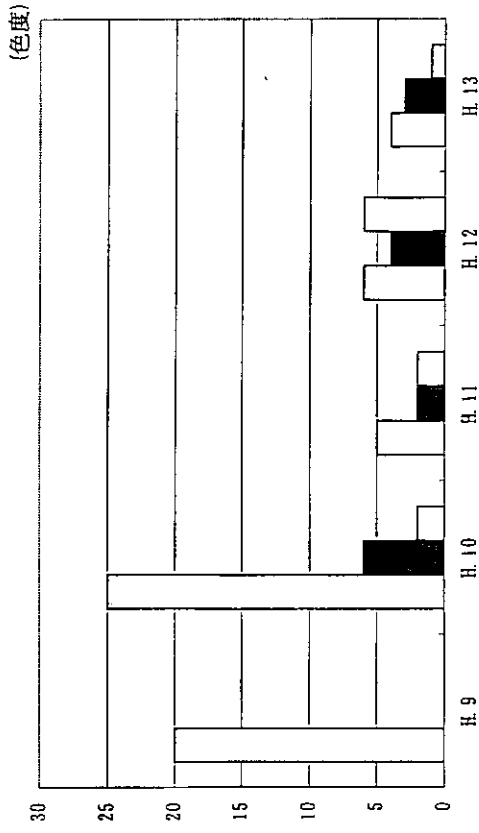
□ 佐々川上水道 (佐々川表流水) ■ 佐々川上水道 (深井戸1号)
□ 佐々川上水道 (深井戸2号)



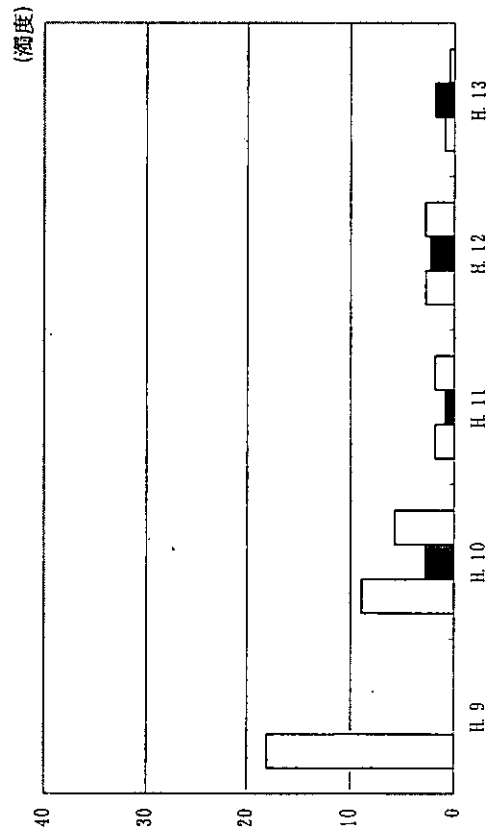
□ 佐々川上水道 (佐々川表流水) ■ 佐々川上水道 (深井戸1号)
□ 佐々川上水道 (深井戸2号)



□ 佐々川上水道 (佐々川表流水) ■ 佐々川上水道 (深井戸1号)
 □ 佐々川上水道 (深井戸2号)



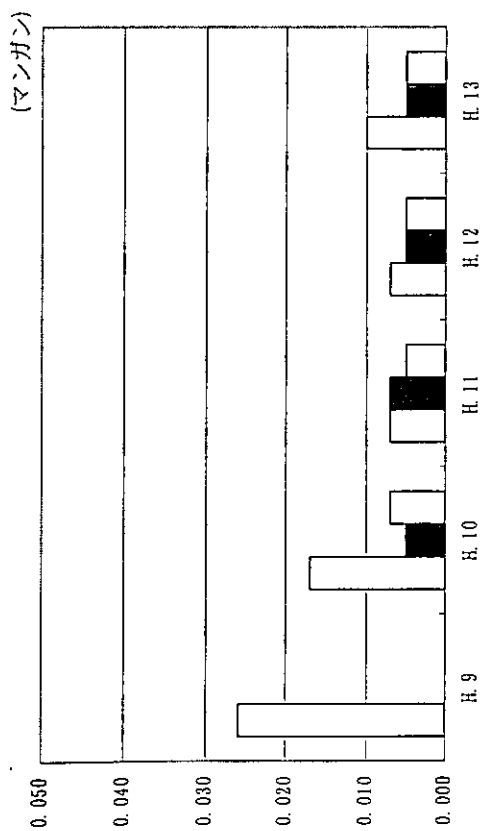
□ 佐々川上水道 (佐々川表流水) ■ 佐々川上水道 (深井戸1号)
 □ 佐々川上水道 (深井戸2号)



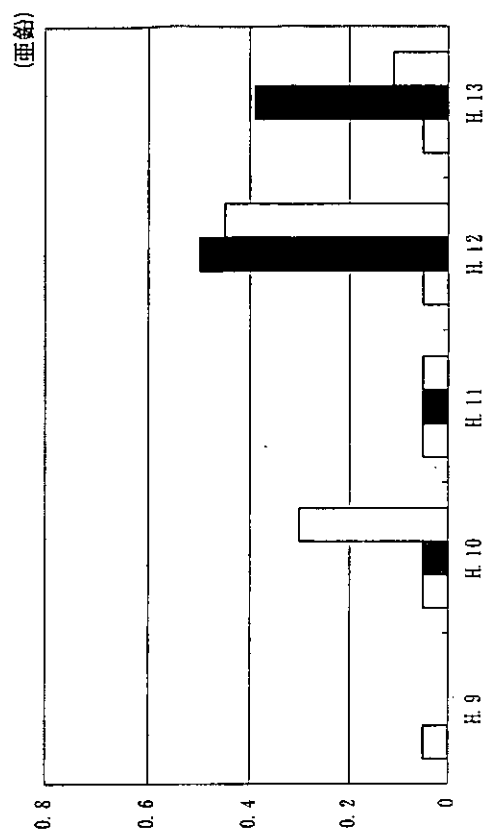
□ 佐々川上水道 (佐々川表流水) ■ 佐々川上水道 (深井戸1号)
 □ 佐々川上水道 (深井戸2号)



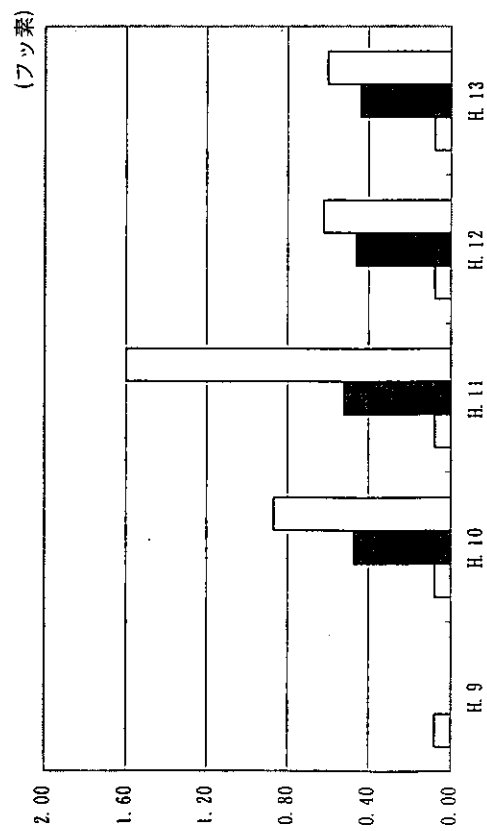
□ 佐々川上水道 (佐々川表流水) ■ 佐々川上水道 (深井戸1号)
 □ 佐々川上水道 (深井戸2号)



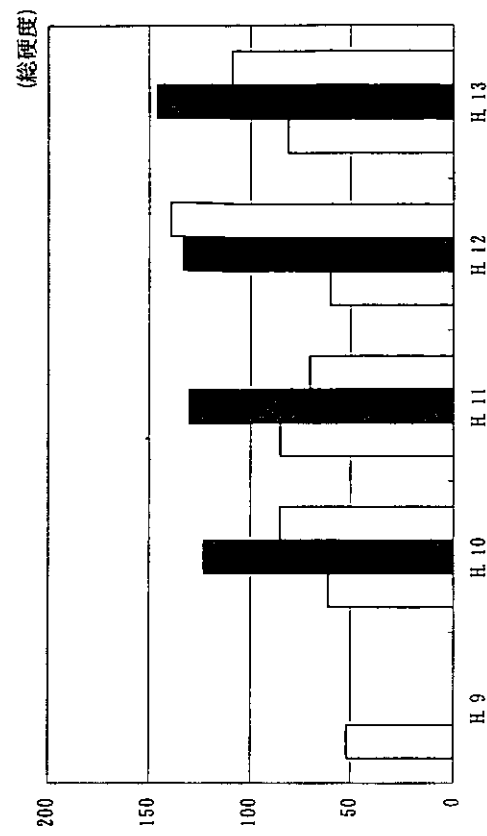
□ 佐々川上水道 (佐々川表流水) ■ 佐々川上水道 (深井戸1号)
 □ 佐々川上水道 (深井戸2号)



□ 佐々川上水道 (佐々川表流水) ■ 佐々川上水道 (深井戸1号)
 □ 佐々川上水道 (深井戸2号)

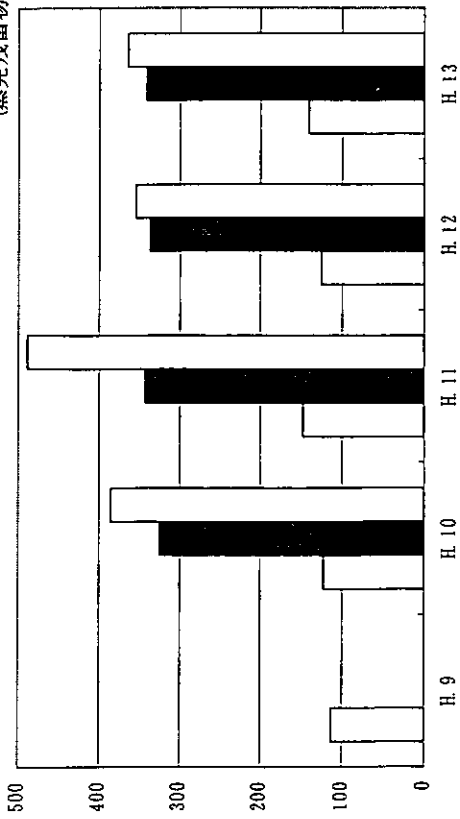


□ 佐々川上水道 (佐々川表流水) ■ 佐々川上水道 (深井戸1号)
 □ 佐々川上水道 (深井戸2号)



□ 佐々川上水道 (佐々川表流水) ■ 佐々川上水道 (深井戸1号)
 □ 佐々川上水道 (深井戸2号)

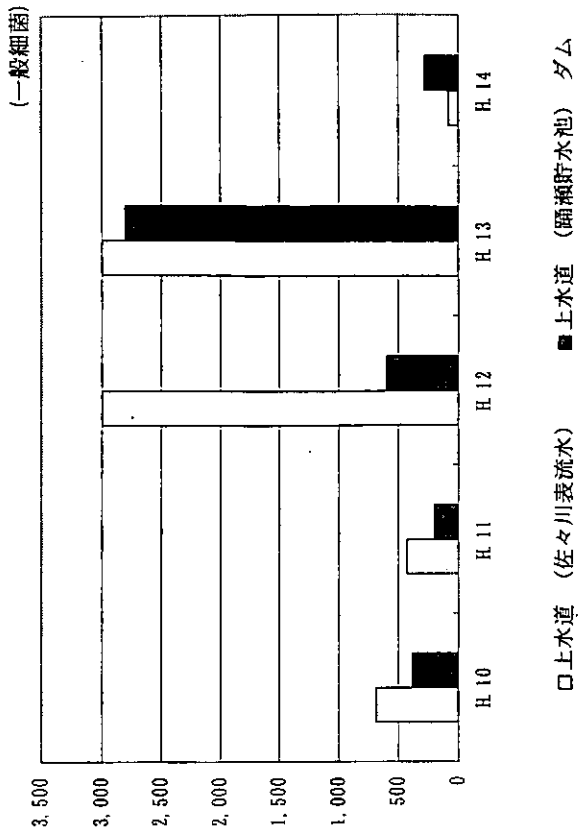
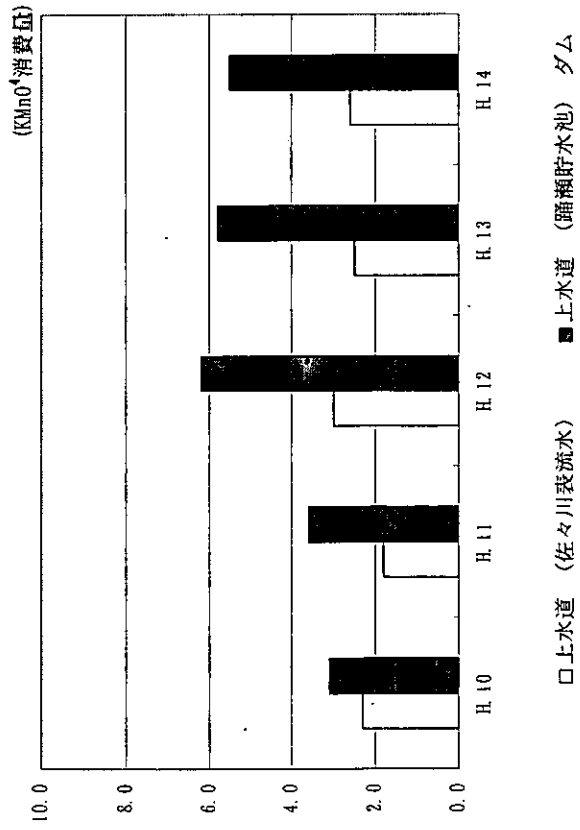
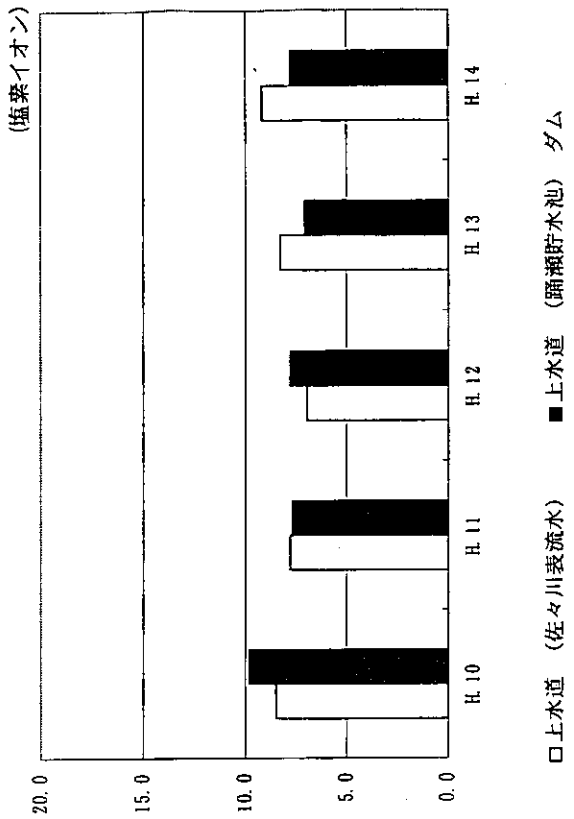
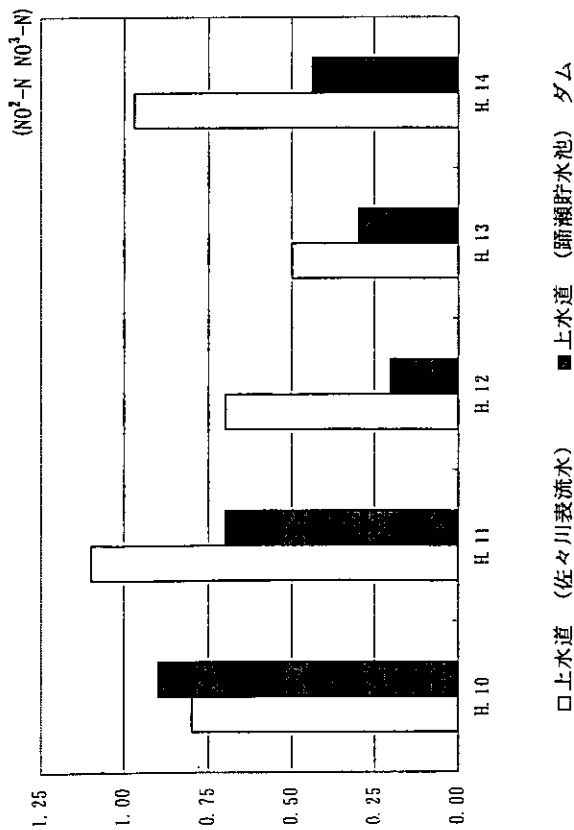
(蒸発残留物)

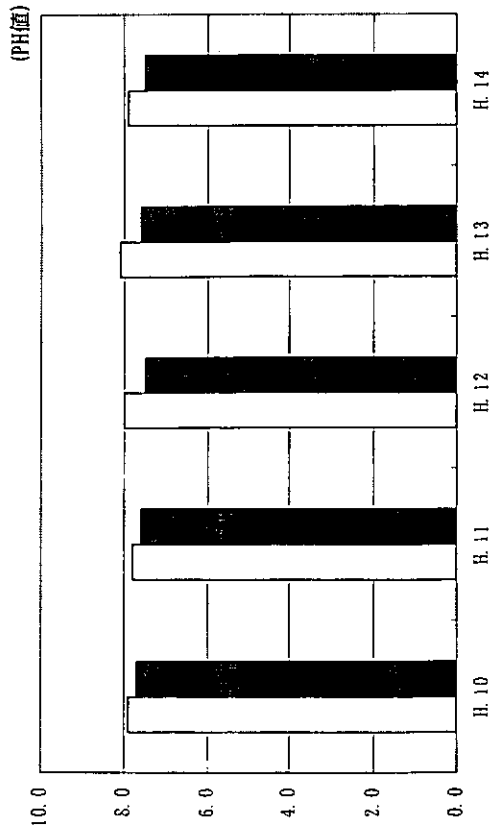


□ 佐々川上水道 (佐々川表流水) ■ 佐々川上水道 (深井戸1号)


▨ 佐々川上水道 (深井戸2号)

※水源および試験年度によって変化が見られないシアンイオン・水銀・銅・鉛・六価クロム・カドミウム・ヒ素・フェノール類) についてのグラフは別添した。






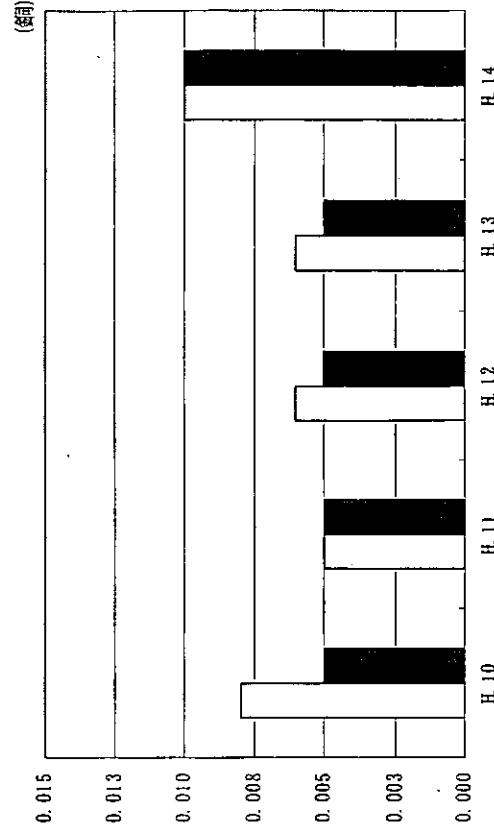
口上水道 (佐々川表流水) ■上水道 (踊瀬貯水池) ダム




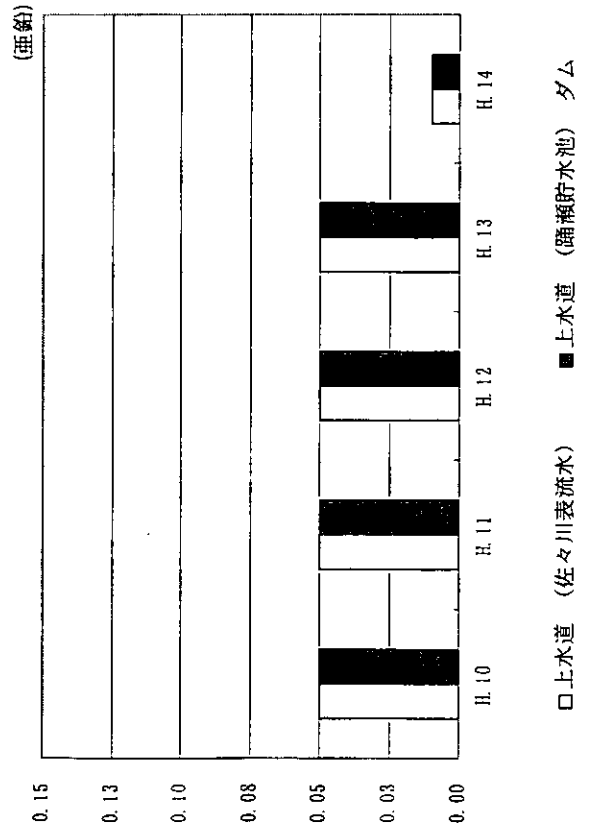
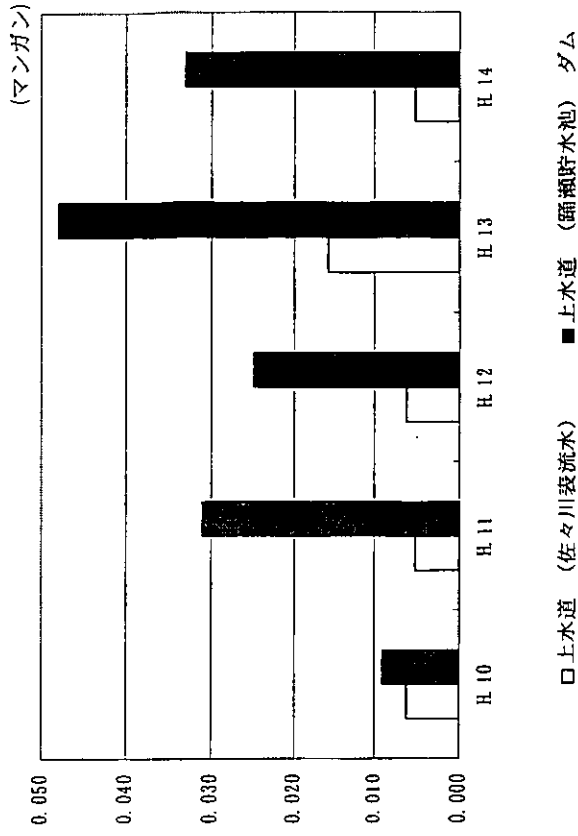
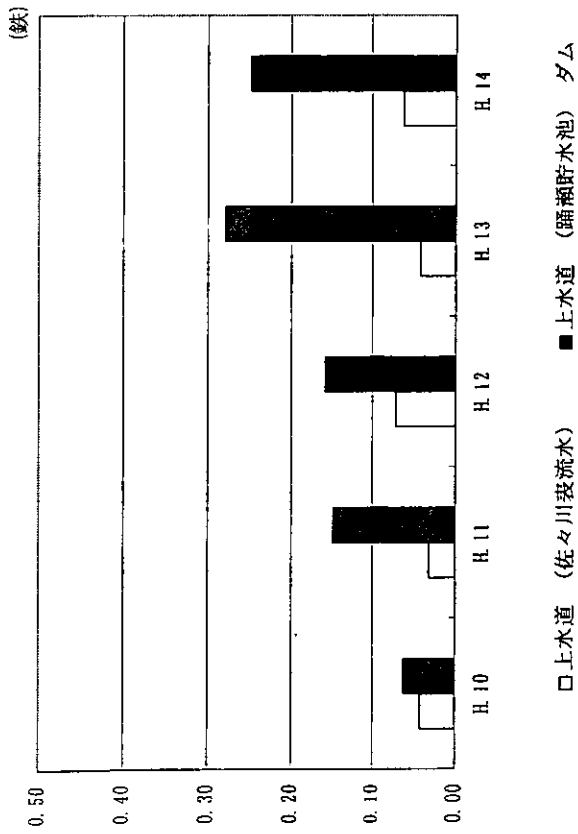
口上水道 (佐々川表流水) ■上水道 (踊瀬貯水池) ダム

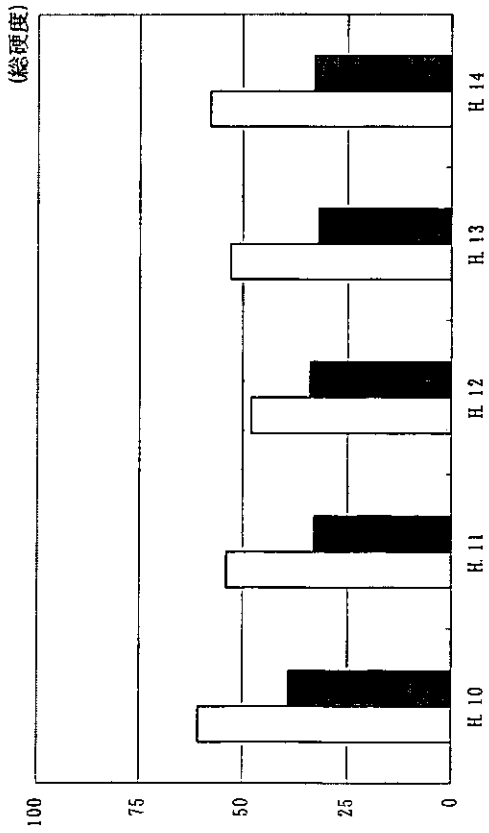


口上水道 (佐々川表流水) ■上水道 (踊瀬貯水池) ダム




口上水道 (佐々川表流水) ■上水道 (踊瀬貯水池) ダム



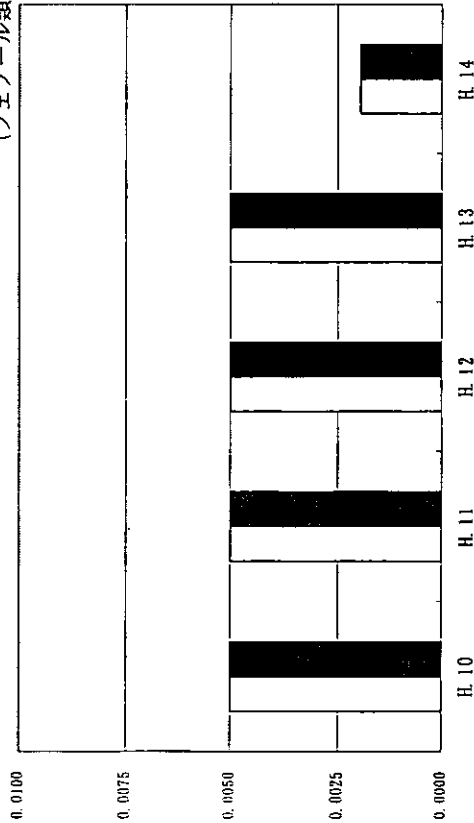


口上水道 (佐々川表流水) ■上水道 (踊瀬貯水池) ダム



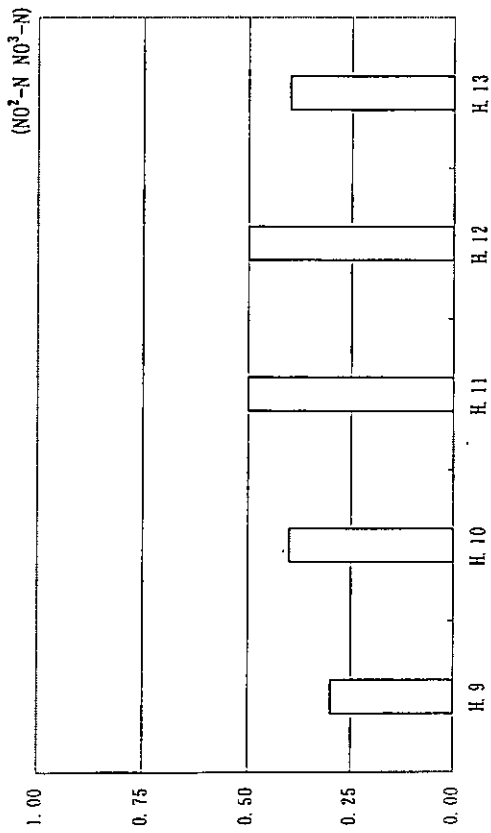
口上水道 (佐々川表流水) ■上水道 (踊瀬貯水池) ダム

(フェノール類)

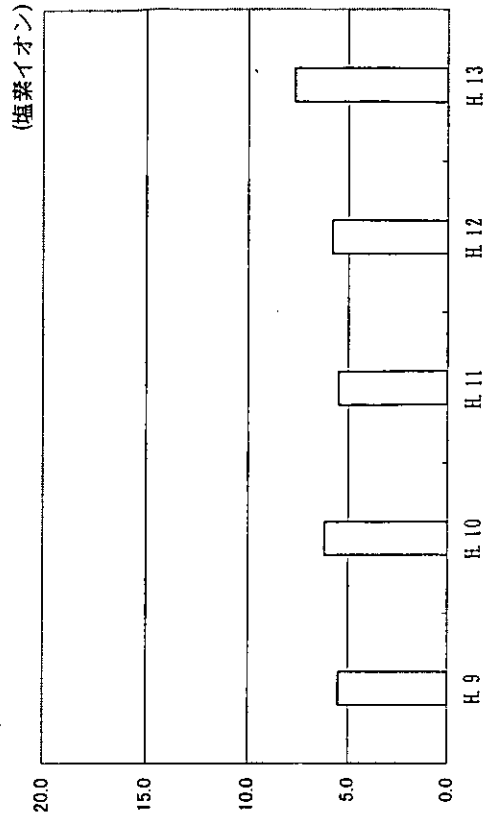


口上水道 (佐々川表流水) ■上水道 (踊瀬貯水池) ダム

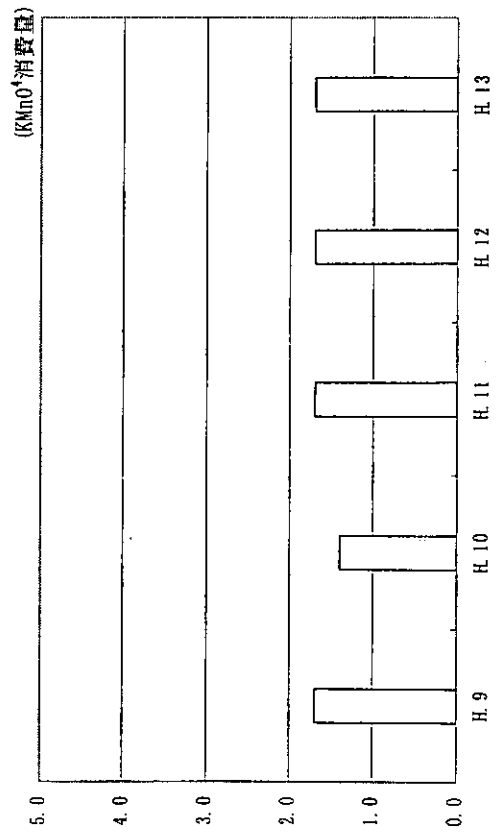
※水質および試験年度によって変化が見られない<シアンイオン・水銀・鉛・六価クロム・カドミウム・ヒ素>についてのグラフは割愛した。



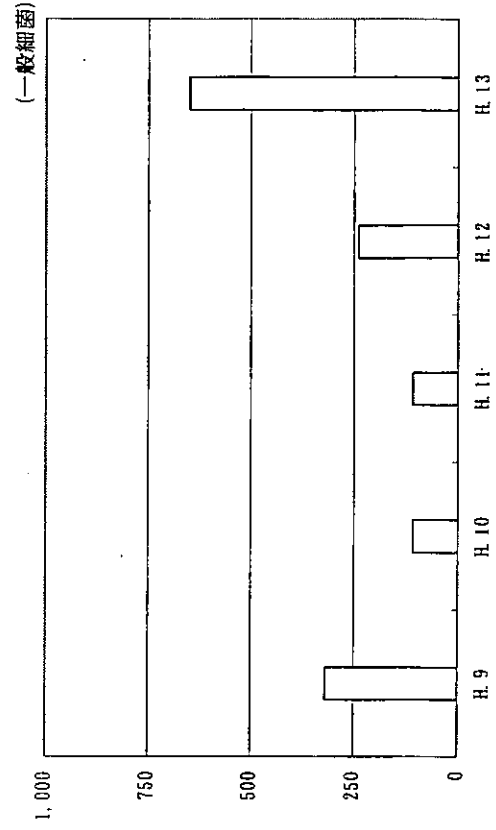
□簡易水道 (佐々川表流水)



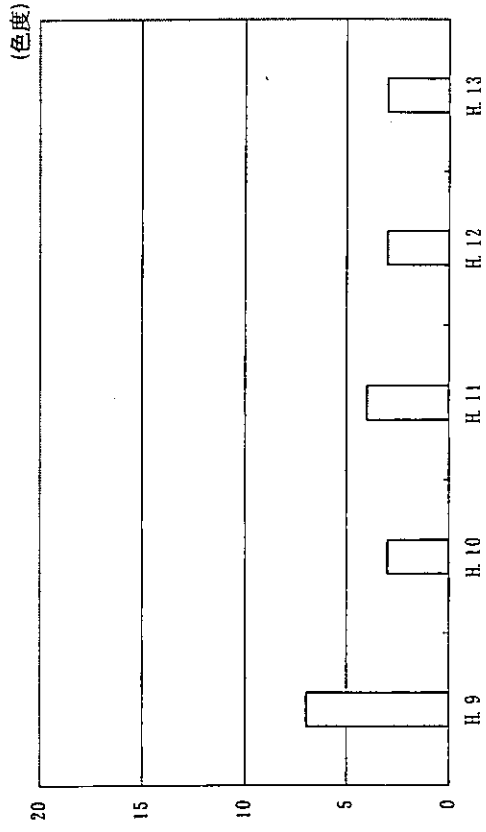
□簡易水道 (佐々川表流水)



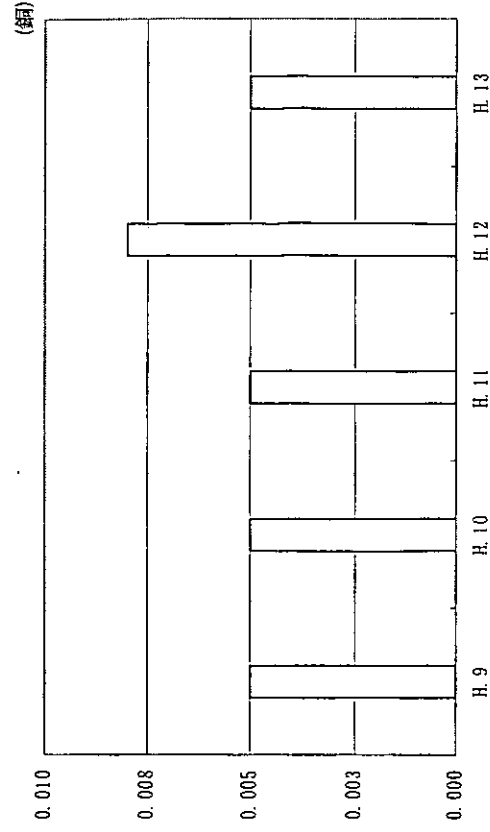
□簡易水道 (佐々川表流水)



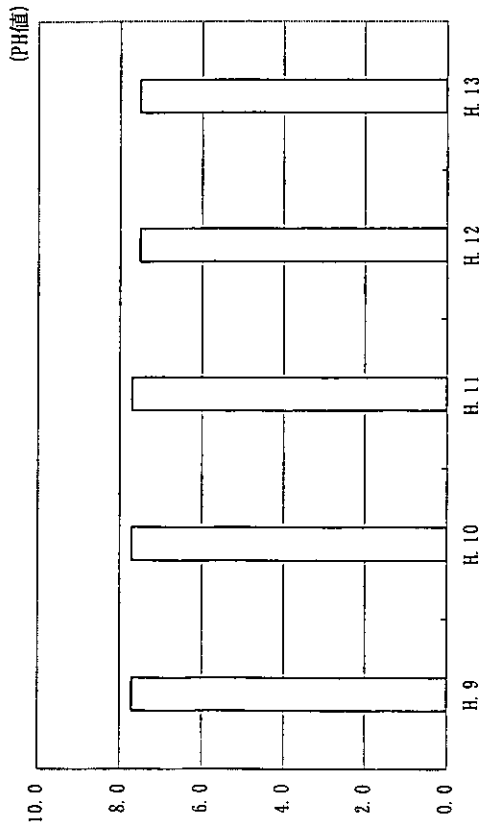
□簡易水道 (佐々川表流水)




□簡易水道 (佐々川表流水)



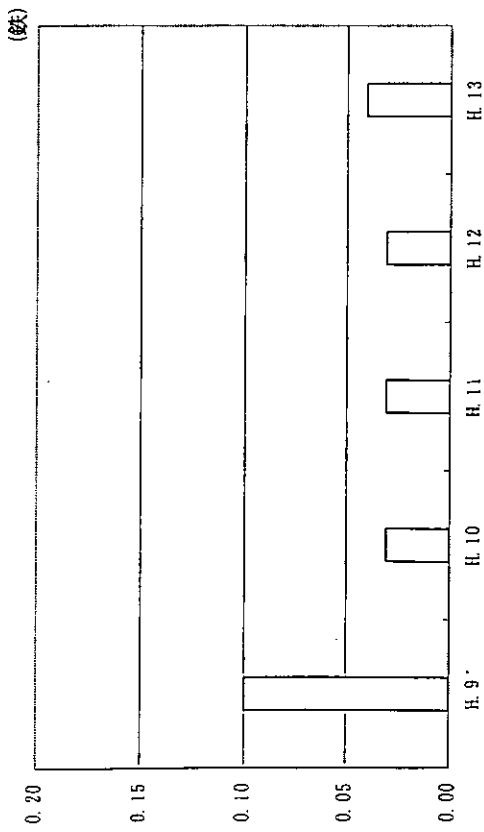
□簡易水道 (佐々川表流水)



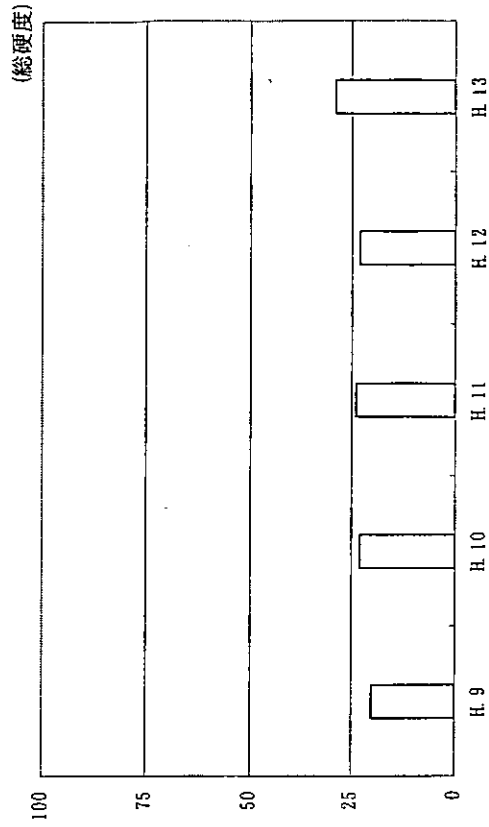
□簡易水道 (佐々川表流水)



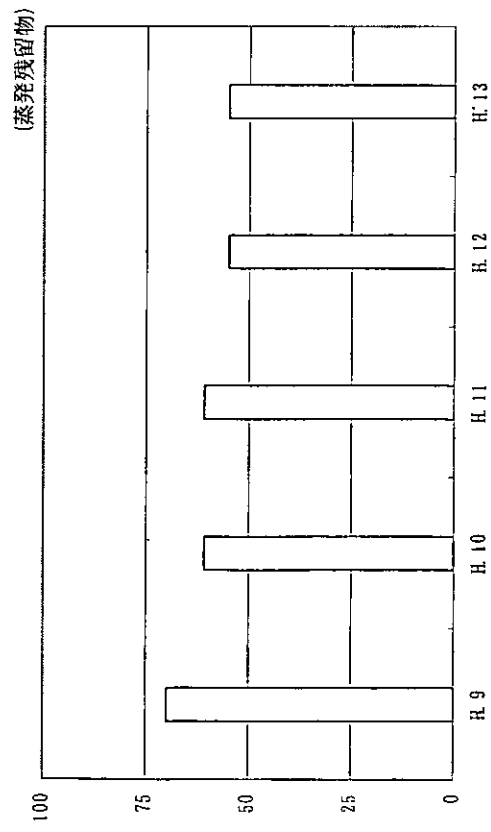
□簡易水道 (佐々川表流水)



□簡易水道 (佐々川表流水)



□簡易水道 (佐々川表流水)



□簡易水道 (佐々川表流水)

※水源および試験年度によって変化が見られない<シアンイオン・水銀・マンガン・亜鉛・鉛・六価クロム・カドミウム・ヒ素・フッ素・フェノール類>についてのグラフは割愛した。

4. 取水口資料

4.1 農業用取水口

4.1.1 農業用取水口 (河川別、取水方法別) 総括表

水系	取水方法 河川	取水堰による かんがい			ポンプ			樋管			自然流下				計		
		ヶ所	面積 (ha)	取水量 (m ³ /s)	ヶ所	面積 (ha)	取水量 (m ³ /s)	ヶ所	面積 (ha)	取水量 (m ³ /s)	河川		湧水		ヶ所	面積 (ha)	取水量 (m ³ /s)
											ヶ所	面積 (ha)	取水量 (m ³ /s)	ヶ所			
坂瀬川	坂瀬川	20	30.7	0.1950											20	30.7	0.1950
竜尾川	竜尾川	8	53.0	0.4520	1	35.0	0.0710								34	134.0	0.6540
	2級河川に属さない河川	25	46.0	0.1310													
悪太郎川	悪太郎川	8	22.0	0.1070											8	22.0	0.1070
志佐川	志佐川	20	133.0	1.7960	2	51.0	0.0060	1	2.0	0.0050					35	207.0	1.8710
	2級河川に属さない河川	12	21.0	0.0640													
鯛川	鯛川	7	16.0	0.1900											7	16.0	0.1900
今福川	今福川	7	31.0	0.3670											7	31.0	0.3670
人柱川	人柱川							1	3.0	0.0090					1	3.0	0.0090
佐々川	佐々川	29	370.0	4.0530							1	-	-		148	938.4	5.7796
	北川内川	22	166.7	0.5451													
	路木場川	8	39.2	0.1280							1	1.0	0.0033				
	額田川	2	27.0	0.0883													
	高峰川	2	10.3	0.0010													
	木場川	8	23.7	0.0500													
	2級河川に属さない河川	75	300.5	0.9109													
大加勢川	大加勢川										2	2.4	0.0056		2	2.4	0.0056
鹿町川	鹿町川				1	9.1	0.0846				4	27.5	0.0642		5	36.6	0.1488
江迎川	江迎川	18	21.0	0.0374							3	1.0	0.0017		76	68.1	0.1139
	嘉例川	31	25.0	0.0458							7	2.4	0.0044				
	山の田川	11	13.4	0.0246													
	2級河川に属さない河川	6	5.3	-													
釜田川	釜田川	7	13.6	0.0445											22	51.8	0.1694
	ため池																
	皿川	3	5.1	0.0167	1	10.4	0.0340										
	2級河川に属さない河川	11	22.7	0.0742													
2級水系に属さない河川	平尾川	6	6.0	0.0190											6	6.0	0.0190
	加権川	7	9.0	0.0270											7	9.0	0.0270
2級水系に属さない取水口	ダム				1	230.0	0.0230								1	230.0	0.0230
	湧水												33	88.2	-	33	88.2

4.2 農業用排水口

4.2.1 農業用排水口 (河川別、取水方法別) 総括表

水系	排水方法 河川	自然排水			計		
		ヶ所	面積 (ha)	排水量 (m ³ /s)	ヶ所	面積 (ha)	排水量 (m ³ /s)
坂瀬川	2級河川に属さない河川	3	25.0	11.0000	3	25.0	11.0000
樋口川	樋口川	2	7.5	-	2	7.5	-
大加勢川	大加勢川	2	1.3	-	2	1.3	-
	2級河川に属さない河川	3	1.1	-	3	1.1	-
鹿町川	鹿町川	4	27.5	-	4	27.5	-
江迎川	江迎川	9	19.5	0.4300	39	185.1	162.0310
	嘉例川	1	11.0	31.0000			
	山の田川	8	20.3	20.1010			
	2級河川に属さない河川	21	134.3	110.5000			
水系に属さない河川	宮ノ前川	1	1.1	-	1	1.1	-
	沼水川	1	18.5	-	1	18.5	-

※農業用排水口については、資料が存在する鹿町町・江迎町を除く市町については割愛した

農業用取水口一覽表(1)

(様式6号)

平成14年12月31日記入

対照 番号	2万5千分1 地形図名	水系名	第一次 支派川名	該当 河川名	用水名称	管理者 の名称	管 団 体 面 積 ha	かんがい 面積 ha	取水量			水利権水位	取 水 設 施 の 種 類	取 水 設 備 規 模	取 水 期 間	備 考	
									最大	常時	m ³ /sec						
鷹島町																	
1	高串			血島海中ダム	かんがい	長崎県	234.0	畑約161 田約69	0.0880	0.0230	-	ポンプ	φ150× 22KW2台	通年		許	
	小計						234.0	230.0	0.0880	0.0230	-						
佐々町																	
1	佐世保北部			湧水	陰山		4.4	4.4	-	-	-	自然取水		かんがい期 4月～10月		許	
2	佐世保北部			湧水	神山平		5.6	5.6	-	-	-	自然取水		かんがい期 4月～10月		許	
3	佐世保北部			湧水	特立		3.8	3.8	-	-	-	自然取水		かんがい期 4月～10月		許	
4	佐世保北部			湧水	矢津磨川		1.3	1.3	-	-	-	自然取水		かんがい期 4月～10月		許	
5	佐世保北部			湧水	徳正		7.7	7.7	-	-	-	自然取水		かんがい期 4月～10月		許	
6	佐世保北部			湧水	老ノ久保		1.7	1.7	-	-	-	自然取水		かんがい期 4月～10月		許	
7	佐世保北部			湧水	扇坂		3.2	3.2	-	-	-	自然取水		かんがい期 4月～10月		許	
8	佐世保北部			湧水	日陰		5.7	5.7	-	-	-	自然取水		かんがい期 4月～10月		許	
9	佐世保北部			湧水	椎木		1.5	1.5	-	-	-	自然取水		かんがい期 4月～10月		許	
10	佐世保北部			湧水	上平		3.0	3.0	-	-	-	自然取水		かんがい期 4月～10月		許	
11	佐世保北部			湧水	切通		0.6	0.6	-	-	-	自然取水		かんがい期 4月～10月		許	
12	佐世保北部			湧水	三畝町		3.0	3.0	-	-	-	自然取水		かんがい期 4月～10月		許	
13	佐世保北部			湧水	大谷		3.0	3.0	-	-	-	自然取水		かんがい期 4月～10月		許	
14	佐世保北部			湧水	風行		2.7	2.7	-	-	-	自然取水		かんがい期 4月～10月		許	

農業用取水口一覽表(2)

(様式6号)

平成14年12月31日記入

対照 番号	2万5千分1 地形図名	水系名	第一次 支派川名	該 河川名	用水名称	管理 者 の 名称	管 体 面 積 ha	かんがい 面積 ha	取 水 量		取 水 設 施 の 種 類	取 水 規 模	取 水 期 間	備 考
									最 大	常 時				
15	佐世保北部			湧水	夜菰		4.4	4.4	-	-	自然取水		かんがい期 4月~10月	許
16	佐世保北部			湧水	特手形		1.1	1.1	-	-	自然取水		かんがい期 4月~10月	許
17	佐世保北部			湧水	岩ノ下		3.0	3.0	-	-	自然取水		かんがい期 4月~10月	許
18	佐世保北部			湧水	大小田		5.3	5.3	-	-	自然取水		かんがい期 4月~10月	許
19	佐世保北部			湧水	弓田		2.4	2.4	-	-	自然取水		かんがい期 4月~10月	許
20	江迎			湧水	助木場		2.5	2.5	-	-	自然取水		かんがい期 4月~10月	許
21	江迎			湧水	平石		5.1	5.1	-	-	自然取水		かんがい期 4月~10月	許
22	江迎			湧水	梨ノ木谷		2.1	2.1	-	-	自然取水		かんがい期 4月~10月	許
23	江迎			湧水	野添		3.5	3.5	-	-	自然取水		かんがい期 4月~10月	許
24	佐世保北部			湧水	椎葉		1.4	1.4	-	-	自然取水		かんがい期 4月~10月	許
25	江迎			湧水	大谷		0.3	0.3	-	-	自然取水		かんがい期 4月~10月	許
26	江迎			湧水	東星		1.0	1.0	-	-	自然取水		かんがい期 4月~10月	許
27	江迎			湧水	柳柿		1.9	1.9	-	-	自然取水		かんがい期 4月~10月	許
28	江迎			湧水	扇山		2.6	2.6	-	-	自然取水		かんがい期 4月~10月	許
29	江迎			湧水	上田原		0.9	0.9	-	-	自然取水		かんがい期 4月~10月	許
30	江迎			湧水	上田		2.0	2.0	-	-	自然取水		かんがい期 4月~10月	許
31	江迎			湧水	上黒灰		0.5	0.5	-	-	自然取水		かんがい期 4月~10月	許

農業用取水口一覽表(3)

(様式6号)

平成14年12月31日記入

対照 番号	2万5千分1 地形図名	水系名	第一次 支派川名	該当 河川名	用水名称	管理者 の名称	管 団面積 ha	かんがい 面積 ha	取水 量		水利権水量	取水設備		取水 期間	備考
									最大	常時		施設 の種類	規模		
32	佐世保北郷			湧水	炭床		0.3	0.3	-	-	-	自然取水		かんがい期 4月~10月	許
33	佐世保北郷			湧水	大田		0.7	0.7	-	-	-	自然取水		かんがい期 4月~10月	許
	小計						88.2	88.2	-	-	-				
Sak1	志佐	坂瀬川		坂瀬川	田かんがい	クツワ水利組合	1.0	1.0	0.0180	0.0180	0.0180	頭首工	-	かんがい期 5/10~10/20	届
Sak2	志佐	坂瀬川		坂瀬川	西田用水	土地利用組合	1.6	1.6	0.0092	0.0092	0.0092	堰	W=7.0m	かんがい期 4月~9月	許
Sak3	志佐	坂瀬川		坂瀬川	田かんがい	草履水利組合	2.0	2.0	0.0200	0.0200	0.0200	頭首工	-	かんがい期 3/20~10/15	届
Sak4	志佐	坂瀬川		坂瀬川	田かんがい	野中水利組合	1.0	1.0	0.0480	0.0480	0.0480	頭首工	-	かんがい期 3/20~10/15	届
Sak4	志佐	坂瀬川		坂瀬川	6号用水	国営田平 土地改良区	2.1	2.1	0.0120	0.0069	0.0120	堰	W=13.0m	かんがい期 4月~9月	許
Sak5	志佐	坂瀬川		坂瀬川	5号用水	国営田平 土地改良区	2.9	2.9	0.0166	0.0095	-0.0166	堰	W=8.0m	かんがい期 4月~9月	許
Sak6	志佐	坂瀬川		坂瀬川	田かんがい	馬渡水利組合	5.0	5.0	0.0600	0.0600	0.0600	頭首工	-	かんがい期 5/31~10/15	届
Sak7	志佐	坂瀬川		坂瀬川	かんがい	小川進 他2名	1.5	1.5	0.0030	0.0030	0.0030	空石堰	15.0×2.5 1.0×0.3	かんがい期 6月~10月	償行
Sak8	江迎	坂瀬川		坂瀬川	かんがい	小川泉一	0.2	0.2	0.0003	0.0003	0.0003	コンクリート堰	16.5×2.0 0.4×0.5	かんがい期 6月~10月	償行
Sak9	江迎	坂瀬川		坂瀬川	かんがい	小川進 他7名	3.8	3.8	0.0090	0.0070	0.0090	コンクリート堰	11.6×2.0 0.4×0.3	かんがい期 6月~10月	償行
Sak10	江迎	坂瀬川		坂瀬川	かんがい	小川泉一	0.6	0.6	0.0010	0.0010	0.0010	空石堰	L=10.2 0.3×0.8	かんがい期 6月~10月	償行
Sak11	江迎	坂瀬川		坂瀬川	かんがい	浜川靖夫 他7名	1.3	1.3	0.0030	0.0020	0.0030	空石堰	15.3×1.5 0.9×0.2	かんがい期 6月~10月	償行
Sak12	江迎	坂瀬川		坂瀬川	かんがい	松永耕作 他11名	3.5	3.5	0.0080	0.0060	0.0080	コンクリート堰	L=13.7 0.5×0.3	かんがい期 6月~10月	償行

農業用取水口一覽表(4)

(様式6号)

平成14年12月31日 記入

対照番号	2万5千分1地形図名	水系名	第一次支派川名	該当河川名	用水名称	管理者の名称	管団面積ha	かんがい面積ha	取水		水利権水圧m/sec	取水設備の種類	規模	取水期間	備考
									最大	常時					
Sak13	江迎	坂瀬川		坂瀬川	かんがい	尾崎忠雄 他1名	0.6	0.6	0.0010	0.0010	0.0010	コンクリート堰	11.2×1.5 0.5×0.3	かんがい期 6月~10月	慣行
Sak14	江迎	坂瀬川		坂瀬川	かんがい	池田 哲	1.4	1.4	0.0030	0.0030	0.0030	コンクリート堰	11.8×2.0 0.3×0.2	かんがい期 6月~10月	慣行
Sak15	江迎	坂瀬川		坂瀬川	かんがい	窪野辰郎	0.6	0.6	0.0010	0.0010	0.0010	コンクリート堰	10.5×2.0 0.3×0.2	かんがい期 6月~10月	慣行
Sak16	江迎	坂瀬川		坂瀬川	かんがい	岡本芳一郎 他2名	0.5	0.5	0.0010	0.0009	0.0010	空石堰	L=13.0 0.3×0.3	かんがい期 6月~10月	慣行
Sak17	江迎	坂瀬川		坂瀬川	かんがい	長野早太郎 他3名	0.5	0.5	0.0010	0.0009	0.0010	コンクリート堰	8.0×2.0 0.3×0.3	かんがい期 6月~10月	慣行
Sak18	江迎	坂瀬川		坂瀬川	かんがい	長野早太郎 他1名	0.4	0.4	0.0009	0.0007	0.0009	土堰堰	L=11.5 0.4×0.3	かんがい期 6月~10月	慣行
Sak19	江迎	坂瀬川		坂瀬川	かんがい	阿本武夫 他2名	0.3	0.3	0.0007	0.0006	0.0007	土堰堰	L=7.0 0.7×0.2	かんがい期 6月~10月	慣行
	小計						30.7	30.7	0.2167	0.1950	0.2167				
Tat1	志佐	竜尾川		竜尾川	田かんがい	下の瀬場水組合	35.0	35.0	0.0710	0.0710	0.0710	ポンプ	-	かんがい期 7/10~8/30	慣未届
Tat2	志佐	竜尾川		竜尾川	田かんがい	桜瀬水利組合 平原頭首工 水利組合	2.0	2.0	0.0480	0.0480	0.0480	頭首工	-	かんがい期 5/31~11/5	届
Tat3	志佐	竜尾川		竜尾川	田かんがい	平床頭首工 水利組合	2.0	2.0	0.0200	0.0200	0.0200	頭首工	-	かんがい期 5/31~11/5	届
Tat4	志佐	竜尾川		竜尾川	田かんがい	下井手頭首工 水利組合	3.0	3.0	0.0300	0.0300	0.0300	頭首工	-	かんがい期 5/31~11/5	届
Tat5	志佐	竜尾川		竜尾川	田かんがい	大井手頭首工 水利組合	5.0	5.0	0.0900	0.0900	0.0900	頭首工	-	かんがい期 5/30~11/5	届
Tat6	志佐	竜尾川		竜尾川	田かんがい	水利組合	10.0	10.0	0.0720	0.0720	0.0720	頭首工	-	かんがい期 5/31~11/5	届
Tat7	志佐	竜尾川		竜尾川	田かんがい	つ和田水利組合	1.0	1.0	0.0150	0.0150	0.0150	頭首工	-	かんがい期 5/31~11/5	届
Tat8	志佐	竜尾川		竜尾川	田かんがい	高峯水利組合	25.0	25.0	0.1320	0.1320	0.1320	頭首工	-	かんがい期 5/31~11/5	届

農業用取水口一覽表(5)

(様式6号)

平成14年12月31日 記入

対照 番号	2万5千分1 地形図名	水系名	第一次 支派川名	該当 河川名	用水名称	管理者 の名称	管 団面積 ha	かんがい 面積 ha	取水 量			水利権水量 m ³ /sec	取水設備		取水 期間	備考
									最大	常時	積		施設 の種類	規模		
Ta19	志佐	竜尾川		竜尾川	田かんがい	太田水利組合	5.0	5.0	0.0450	0.0450	0.0450	0.0450	頭首工	-	かんがい期 5/31~11/5	價未届
Ta110	江迎	竜尾川	寺ノ尾川	寺ノ尾川	田かんがい	扇田水利組合	1.0	1.0	0.0030	0.0030	0.0030	0.0030	頭首工	-	かんがい期 5/20~10/20	價未届
Ta111	江迎	竜尾川	寺ノ尾川	寺ノ尾川	田かんがい	中道水利組合	2.0	2.0	0.0050	0.0050	0.0050	0.0050	頭首工	-	かんがい期 5/20~10/20	價未届
Ta112	志佐	竜尾川	清水汐入川	清水汐入川	田かんがい	汐入水利組合	1.0	1.0	0.0030	0.0030	0.0030	0.0030	頭首工	-	かんがい期 5/20~10/20	價未届
Ta113	志佐	竜尾川	清水汐入川	清水汐入川	田かんがい	幸頭橋水利組合	1.0	1.0	0.0030	0.0030	0.0030	0.0030	頭首工	-	かんがい期 5/10~10/20	價未届
Ta114	志佐	竜尾川	清水汐入川	清水汐入川	田かんがい	宮下水利組合	1.0	1.0	0.0030	0.0030	0.0030	0.0030	頭首工	-	かんがい期 5/10~10/20	價未届
Ta115	志佐	竜尾川	田代川	田代川	田かんがい	平ノ井第2 水利組合	2.0	2.0	0.0050	0.0050	0.0050	0.0050	頭首工	-	かんがい期 5/20~10/20	價未届
Ta116	志佐	竜尾川	田代川	田代川	田かんがい	平ノ井第1 水利組合	1.0	1.0	0.0030	0.0030	0.0030	0.0030	頭首工	-	かんがい期 5/20~10/20	價未届
Ta117	志佐	竜尾川	田代川	田代川	田かんがい	クマダカ第2 水利組合	3.0	3.0	0.0090	0.0090	0.0090	0.0090	頭首工	-	かんがい期 5/20~10/20	價未届
Ta118	志佐	竜尾川	田代川	田代川	田かんがい	クマダカ第1 水利組合	2.0	2.0	0.0060	0.0060	0.0060	0.0060	頭首工	-	かんがい期 5/20~10/20	價未届
Ta119	江迎	竜尾川	田代川	田代川	田かんがい	千段水利組合	1.0	1.0	0.0030	0.0030	0.0030	0.0030	頭首工	-	かんがい期 5/20~10/20	價未届
Ta120	江迎	竜尾川	田代川	田代川	田かんがい	川久保水利組合	1.0	1.0	0.0030	0.0030	0.0030	0.0030	頭首工	-	かんがい期 5/20~10/20	價未届
Ta121	江迎	竜尾川	田代川	田代川	田かんがい	大川坂水利組合	3.0	3.0	0.0080	0.0080	0.0080	0.0080	頭首工	-	かんがい期 5/20~10/20	價未届
Ta122	江迎	竜尾川	田代川	田代川	田かんがい	岡崎水利組合	2.0	2.0	0.0050	0.0050	0.0050	0.0050	頭首工	-	かんがい期 5/20~10/20	價未届
Ta123	江迎	竜尾川	田代川	田代川	田かんがい	長羽山水利組合	2.0	2.0	0.0060	0.0060	0.0060	0.0060	頭首工	-	かんがい期 5/20~10/20	價未届
Ta124	江迎	竜尾川	田代川	田代川	田かんがい	五百間2 水利組合	1.0	1.0	0.0030	0.0030	0.0030	0.0030	頭首工	-	かんがい期 5/20~10/20	價未届
Ta125	江迎	竜尾川	田代川	田代川	田かんがい	五百間1 水利組合	1.0	1.0	0.0030	0.0030	0.0030	0.0030	頭首工	-	かんがい期 5/20~10/20	價未届

農業用取水口一覽表 (6)

(様式6号)

平成14年12月31日記入

対照 番号	2万5千分1 地形図名	水系名	第一次 支派川名	敵 河川名	用水名称	管理者 の名称	管 団面積 ha	かんがい 面積 ha	取水 量		水利権水量 m ³ /sec	取水設備		取水 期間	備考
									最大	常時		施設 の種類	規模		
Ta126	江迎	竜尾川	田代川	田代川	田かんがい	羽山伏2 水利組合	8.0	8.0	0.0240	0.0240	0.0240	頭首工	-	かんがい期 5/20~10/20	價未届
Ta127	江迎	竜尾川	田代川	田代川	田かんがい	羽山伏1 水利組合	2.0	2.0	0.0060	0.0060	0.0060	頭首工	-	かんがい期 5/20~10/20	價未届
Ta128	江迎	竜尾川	木場川	木場川	田かんがい	山の田水利組合	2.0	2.0	0.0050	0.0050	0.0050	頭首工	-	かんがい期 5/20~10/20	價未届
Ta129	江迎	竜尾川	木場川	木場川	田かんがい	土肥ノ間 水利組合	2.0	2.0	0.0050	0.0050	0.0050	頭首工	-	かんがい期 5/20~10/20	その他
Ta130	江迎	竜尾川	木場川	木場川	田かんがい	タリタリ 水利組合	1.0	1.0	0.0030	0.0030	0.0030	頭首工	-	かんがい期 5/20~10/20	價未届
Ta131	江迎	竜尾川	木場川	木場川	田かんがい	烏瀬水利組合	1.0	1.0	0.0030	0.0030	0.0030	頭首工	-	かんがい期 5/20~10/20	價未届
Ta132	江迎	竜尾川	木場川	木場川	田かんがい	サイショ 水利組合	2.0	2.0	0.0050	0.0050	0.0050	頭首工	-	かんがい期 5/20~10/20	價未届
Ta133	江迎	竜尾川	木場川	木場川	田かんがい	シブヤ水利組合	1.0	1.0	0.0030	0.0030	0.0030	頭首工	-	かんがい期 5/20~10/20	價未届
Ta134	江迎	竜尾川	木場川	木場川	田かんがい	上飯屋水利組合	2.0	2.0	0.0060	0.0060	0.0060	頭首工	-	かんがい期 5/20~10/20	價未届
	小計						134.0	134.0	0.6540	0.6540	0.6540				
Ak1	志佐	悪太郎川		悪太郎川	田かんがい	大切水利組合	1.0	1.0	0.0450	0.0450	0.0450	頭首工	-	かんがい期 5/31~11/5	價未届
Ak2	志佐	悪太郎川		悪太郎川	田かんがい	石原田水利組合	4.0	4.0	0.0120	0.0120	0.0120	頭首工	-	かんがい期 5/31~11/5	價未届
Ak3	志佐	悪太郎川		悪太郎川	田かんがい	春町下水利組合	10.0	10.0	0.0300	0.0300	0.0300	頭首工	-	かんがい期 5/31~11/5	價未届
Ak4	志佐	悪太郎川		悪太郎川	田かんがい	橋木水利組合	1.0	1.0	0.0030	0.0030	0.0030	頭首工	-	かんがい期 5/31~11/5	價未届
Ak5	江迎	悪太郎川		悪太郎川	田かんがい	春田水利組合	1.0	1.0	0.0040	0.0040	0.0040	頭首工	-	かんがい期 5/31~11/5	價未届
Ak6	江迎	悪太郎川		悪太郎川	田かんがい	太田水利組合	1.0	1.0	0.0030	0.0030	0.0030	頭首工	-	かんがい期 5/20~10/20	價未届

農業用取水口一覽表 (7)

(様式6号)

平成14年12月31日 記入

対照 番号	2万5千分1 地形図名	水系名	第一次 支派川名	該当 河川名	用水名称	管理者 の名称	管 団面積 ha	かんがい 面積 ha	取水 水量			取水設備		取水 期間	備考
									最大	常時	m ³ /sec	施設 の種類	規模		
Ak7	江迎	悪太郎川		悪太郎川	田かんがい	柿の元水利組合	2.0	2.0	0.0050	0.0050	0.0050	頭首工	-	かんがい期 5/20~10/20	慣未届
Ak8	江迎	悪太郎川		悪太郎川	田かんがい	桑木場水利組合	2.0	2.0	0.0050	0.0050	0.0050	頭首工	-	かんがい期 5/20~10/20	慣未届
	小計						22.0	22.0	0.1070	0.1070	0.1070				
Sis1	志佐	志佐川		志佐川	植園かんがい	西白防除組合	50.0	50.0	0.0030	0.0030	0.0030	ポンプ	-	かんがい期 4/1~8/31	許
Sis2	江迎	志佐川		志佐川	田かんがい	灰田揚水組合	1.0	1.0	0.0030	0.0030	0.0420	ポンプ	-	かんがい期 1/1~12/31	届
Sis3	江迎	志佐川		志佐川	田かんがい	森/川水利組合	14.0	14.0	0.0420	0.0420	0.0140	頭首工	-	5/31~6/10 6/11~11/5	届
Sis4	江迎	志佐川		志佐川	田かんがい	深町水利組合	5.0	5.0	0.0840	0.0840	0.0840	頭首工	-	5/31~6/10 6/11~11/5	届
Sis5	江迎	志佐川		志佐川	田かんがい	狹井手水利組合	21.0	21.0	0.1000	0.1000	0.1000	頭首工	-	かんがい期 5/31~11/5	届
Sis6	江迎	志佐川		志佐川	田かんがい	田原水利組合	6.0	6.0	0.1800	0.1800	0.1800	頭首工	-	かんがい期 5/31~11/5	届
Sis7	江迎	志佐川		志佐川	田かんがい	猿喰水利組合	10.0	10.0	0.0500	0.0500	0.0500	頭首工	-	かんがい期 5/31~11/5	届
Sis8	江迎	志佐川		志佐川	田かんがい	柳の瀬水利組合	2.0	2.0	0.0050	0.0050	0.0050	樋管	-	かんがい期 5/31~11/5	届
Sis9	江迎	志佐川		志佐川	田かんがい	別当水利組合	24.0	24.0	0.2800	0.2800	0.2800	頭首工	-	かんがい期 5/31~11/5	届
Sis10	江迎	志佐川		志佐川	田かんがい	落合水利組合	5.0	5.0	0.1600	0.1600	0.1600	頭首工	-	かんがい期 5/31~11/5	届
Sis11	江迎	志佐川		志佐川	田かんがい	皆瀬水利組合	5.0	5.0	0.1200	0.1200	0.1200	頭首工	-	かんがい期 5/31~11/5	届
Sis12	江迎	志佐川		志佐川	田かんがい	前川水利組合	3.0	3.0	0.1200	0.1200	0.1200	頭首工	-	かんがい期 5/31~11/5	届
Sis13	江迎	志佐川		志佐川	田かんがい	宇津母水利組合	7.0	7.0	0.0880	0.0880	0.0880	頭首工	-	かんがい期 5/31~11/5	届

農業用取水口一覽表(8)

(様式6号)

平成14年12月31日記入

対照 番号	2万5千分1 地形図名	水系名	第一次 支派川名	該 河川名	用水名称	管理者 の名称	管 体面積 ha	かんがい 面積 ha	取水量		取水設備 の種類	取水 期間	備 考
									最大	常時			
Sis14	江迎	志佐川		志佐川	田かんがい	大井手水利組合	9.0	9.0	0.0900	0.0900	頭首工	かんがい期 5/31~11/5	届
Sis15	江迎	志佐川		志佐川	田かんがい	岩瀬水利組合	4.0	4.0	0.0750	0.0750	頭首工	かんがい期 5/31~11/5	届
Sis16	江迎	志佐川		志佐川	田かんがい	勢子水利組合	3.0	3.0	0.0700	0.0700	頭首工	かんがい期 5/31~11/5	届
Sis17	楠久	志佐川		志佐川	田かんがい	中田水利組合	2.0	2.0	0.0630	0.0630	頭首工	かんがい期 5/31~11/5	届
Sis18	楠久	志佐川		志佐川	田かんがい	中島第2水利組合	2.0	2.0	0.0600	0.0600	頭首工	かんがい期 5/31~11/5	届
Sis19	楠久	志佐川		志佐川	田かんがい	中島第1水利組合	2.0	2.0	0.0570	0.0570	頭首工	かんがい期 5/31~11/5	届
Sis20	楠久	志佐川		志佐川	田かんがい	川久保水利組合	1.0	1.0	0.0200	0.0200	頭首工	かんがい期 5/31~11/5	届
Sis21	楠久	志佐川		志佐川	田かんがい	新井手水利組合	7.0	7.0	0.0720	0.0720	頭首工	かんがい期 5/31~11/5	届
Sis22	楠久	志佐川		志佐川	田かんがい	鷹取水利組合	1.0	1.0	0.0200	0.0200	頭首工	かんがい期 5/31~11/5	届
Sis23	楠久	志佐川		志佐川	田かんがい	桑川内水利組合	2.0	2.0	0.0450	0.0450	頭首工	かんがい期 5/31~11/5	届
Sis24	江迎	志佐川	庄野川	庄野川	田かんがい	深野第2水利組合	1.0	1.0	0.0040	0.0040	頭首工	かんがい期 5/1~10/10	價未届
Sis25	江迎	志佐川	庄野川	庄野川	田かんがい	堂ノ前水利組合	1.0	1.0	0.0040	0.0040	頭首工	かんがい期 5/1~10/10	價未届
Sis26	江迎	志佐川	庄野川	庄野川	田かんがい	下井手水利組合	1.0	1.0	0.0030	0.0030	頭首工	かんがい期 5/1~10/10	價未届
Sis27	江迎	志佐川	庄野川	庄野川	田かんがい	スズ玉水利組合	3.0	3.0	0.0090	0.0090	頭首工	かんがい期 5/1~10/10	價未届
Sis28	江迎	志佐川	稗木場川	稗木場川	田かんがい	日明田水利組合	2.0	2.0	0.0060	0.0060	頭首工	かんがい期 5/1~10/10	價未届
Sis29	江迎	志佐川	稗木場川	稗木場川	田かんがい	迎水利組合	3.0	3.0	0.0090	0.0090	頭首工	かんがい期 5/1~10/10	價未届
Sis30	江迎	志佐川	稗木場川	稗木場川	田かんがい	樋の坂水利組合	1.0	1.0	0.0030	0.0030	頭首工	かんがい期 5/1~10/10	價未届

農業用取水口一覽表 (9)

平成14年12月31日 記入
(様式6号)

対照 番号	2万5千分1 地形図名	水系名	第一次 支派川名	該 河川名	用水名称	管理者 の名称	管 団面積 ha	かんがい 面積 ha	取水 量			水利権水量 m ³ /sec	取水設備		取水 期間	備考
									最大	常時	単位		施設 の種類	規模		
Sis31	江迎	志佐川	稗木場川	稗木場川	田かんがい	轟水利組合	1.0	1.0	0.0030	0.0030	0.0030	0.0030	頭首工	-	かんがい期 5/1~10/10	價未届
Sis32	江迎	志佐川	稗木場川	稗木場川	田かんがい	川添水利組合	3.0	3.0	0.0100	0.0100	0.0100	0.0100	頭首工	-	かんがい期 5/1~10/10	價未届
Sis33	江迎	志佐川	稗木場川	稗木場川	田かんがい	前田水利組合	1.0	1.0	0.0030	0.0030	0.0030	0.0030	頭首工	-	かんがい期 5/1~10/10	價未届
Sis34	江迎	志佐川	稗木場川	稗木場川	田かんがい	鳥帽子水利組合	2.0	2.0	0.0050	0.0050	0.0050	0.0050	頭首工	-	かんがい期 5/1~10/10	價未届
Sis35	楠久	志佐川		志佐川	田かんがい	平原水利組合	2.0	2.0	0.0050	0.0050	0.0050	0.0050	頭首工	-	かんがい期 5/1~10/10	價未届
	小計						207.0	207.0	1.8710	1.8710	1.8710	1.9270				
Tuk1	志佐	調川川		調川川	田かんがい	江口水利組合	1.0	1.0	0.0080	0.0080	0.0080	0.0080	頭首工	-	かんがい期 5/10~10/15	届
Tuk2	志佐	調川川		調川川	田かんがい	田原水利組合	2.0	2.0	0.0440	0.0440	0.0440	0.0440	頭首工	-	かんがい期 5/10~10/15	届
Tuk3	志佐	調川川		調川川	田かんがい	三切田水利組合	1.0	1.0	0.0440	0.0440	0.0440	0.0440	頭首工	-	かんがい期 5/10~10/15	届
Tuk4	志佐	調川川		調川川	田かんがい	野々田水利組合	5.0	5.0	0.0320	0.0320	0.0320	0.0320	頭首工	-	かんがい期 5/10~10/15	届
Tuk5	江迎	調川川		調川川	田かんがい	篠木第2水利組合	2.0	2.0	0.0320	0.0320	0.0320	0.0320	頭首工	-	かんがい期 5/10~10/15	届
Tuk6	江迎	調川川		調川川	田かんがい	麦田水利組合	3.0	3.0	0.0150	0.0150	0.0150	0.0150	頭首工	-	かんがい期 5/10~10/15	届
Tuk7	江迎	調川川		調川川	田かんがい	大井手水利組合	2.0	2.0	0.0150	0.0150	0.0150	0.0150	頭首工	-	かんがい期 5/10~10/15	届
	小計						16.0	16.0	0.1900	0.1900	0.1900	0.1900				
Im1	今福	今福川		今福川	田かんがい	宮崎水利組合	1.0	1.0	0.0540	0.0540	0.0540	0.0540	頭首工	-	かんがい期 5/10~10/15	届

農業用取水口一覽表 (10)

(様式6号)

平成14年12月31日 記入

対照番号	2万5千分1地形図名	水系名	第一次支派川名	該河川名	用水名称	管理者の名称	管団面積 ha	かんがい面積 ha	取水流量 m ³ /sec		水利権水量	取水設備		取水期間	備考
									最大	常時		施設の種類	規模		
1m2	今福	今福川		今福川	田かんがい	通岐水利組合	3.0	3.0	0.0080	0.0080	0.0080	頭首工	-	かんがい期 5/10~10/15	届
1m3	今福	今福川		今福川	田かんがい	大井手水利組合	6.0	6.0	0.1400	0.1400	0.1400	頭首工	-	かんがい期 5/10~10/15	届
1m4	今福	今福川		今福川	田かんがい	杉の元水利組合	4.0	4.0	0.1500	0.1500	0.1500	頭首工	-	かんがい期 5/10~10/15	届
1m5	今福	今福川		今福川	田かんがい	野々田水利組合	4.0	4.0	0.0090	0.0090	0.0090	頭首工	-	かんがい期 5/10~10/15	届
1m6	今福	今福川		今福川	田かんがい	段地水利組合	2.0	2.0	0.0030	0.0030	0.0030	頭首工	-	かんがい期 5/10~10/15	届
1m7	福久	今福川		今福川	田かんがい	馬場屋水利組合	11.0	11.0	0.0030	0.0030	0.0110	頭首工	-	5/31~6/10 6/11~11/15	届未届
	小計						31.0	31.0	0.3670	0.3670	0.3780				
Hi11	今福	入柱川		入柱川	田かんがい	幸海原水利組合	3.0	3.0	0.0090	0.0090	0.0090	樋管		5/10~6/20 6/21~10/15	届
Saz1	佐世保北部	佐々川		佐々川	佐々川 掘水機場		164.0	164.0	0.6960	0.3630	0.6960	取水堰		かんがい期 4月~10月	最大：代かき期 常時：普通期 最大：代かき期 常時：普通期
Saz2	佐世保北部	佐々川		佐々川	大新田頭首工		46.2	46.2	0.1880	0.0980	0.1880	取水堰		かんがい期 4月~10月	最大：代かき期 常時：普通期
Saz3	佐世保北部	佐々川		佐々川	本田頭首工		2.5	2.5	0.0060	0.0030	0.0060	取水堰		かんがい期 4月~10月	最大：代かき期 常時：普通期
Saz4	江迎	佐々川		佐々川	中川原頭首工		4.5	4.5	0.0160	0.0090	0.0160	取水堰		かんがい期 4月~10月	最大：代かき期 常時：普通期
Saz5	江迎	佐々川		佐々川	横手頭首工		2.1	2.1	0.0020	0.0010	0.0020	取水堰		かんがい期 4月~10月	最大：代かき期 常時：普通期
Saz6	江迎	佐々川		佐々川	新開頭首工		18.7	18.7	0.0390	0.0210	0.0390	取水堰		かんがい期 4月~10月	最大：代かき期 常時：普通期
Saz7	江迎	佐々川		佐々川	藤田頭首工		10.6	10.6	0.0450	0.0240	0.0450	取水堰		かんがい期 4月~10月	最大：代かき期 常時：普通期

農業用取水口一覽表 (11)

(様式6号)

平成14年12月31日 記入

対照 番号	2万5千分1 地形図名	水系名	第一次 支派川名	該当 河川名	用水名称	管理者 の名称	管 団面積 ha	かんがい 面積 ha	取水 水量		m ³ /sec 水利権水量	取水設備 施 の種類		取水 期間	備考
									最大	常時		規模	規模		
Saz8	江迎	佐々川		佐々川	松瀬頭首工		2.8	2.8	0.0100	0.0050	0.0100	取水堰		かんがい期 4月~10月	最大:代かき期 常時:普通期
Saz9	江迎	佐々川		佐々川	かんがい	大渡水利組合	4.0	4.0	1.2000	0.7000	1.2000	自然流下式取水堰(コンクリート)	L=39.0 H=0.6	かんがい期 5月~10月	償行水利権
Saz10	江迎	佐々川		佐々川	かんがい	前岳水利組合	5.0	5.0	1.5000	0.9000	1.5000	自然流下式取水堰(コンクリート)	L=23.0 H=1.0	かんがい期 5月~10月	償行水利権
Saz11	江迎	佐々川		佐々川	かんがい	春明水利組合	5.0	5.0	1.5000	0.9000	1.5000	自然流下式取水堰(コンクリート)	L=24.0 H=1.8	かんがい期 5月~10月	償行水利権
Saz12	江迎	佐々川		佐々川	かんがい	大井手井堰組合	4.0	4.0	1.2000	0.7000	1.2000	自然流下式取水堰(コンクリート)	L=29.0 H=1.6	かんがい期 5月~10月	償行水利権
Saz13	江迎	佐々川		佐々川	かんがい	岩下頭首工水利組合	10.0	10.0	0.0572	0.0327	0.0572	自然流下式取水堰(コンクリート)	45.3×1.4	かんがい期 5月~9月	償行水利権
Saz14	江迎	佐々川		佐々川	かんがい	切通頭首工水利組合	15.0	15.0	0.0858	0.0491	0.0858	自然流下式取水堰(コンクリート)	21.0×1.7	かんがい期 5月~9月	償行水利権
Saz15	江迎	佐々川		佐々川	かんがい	太田頭首工水利組合	8.0	8.0	0.0458	0.0262	0.0458	自然流下式取水堰(コンクリート)	45.0×1.4	かんがい期 5月~9月	償行水利権
Saz16	江迎	佐々川		佐々川	かんがい	祝原頭首工水利組合	4.8	4.8	0.0275	0.0157	0.0275	自然流下式取水堰(コンクリート)	20.0×1.5	かんがい期 5月~9月	償行水利権
Saz17	楠久	佐々川		佐々川	かんがい	倉洲水利組合	1.0	1.0	0.0057	0.0033	0.0057	自然流下式取水堰(コンクリート)	20.0×1.0	かんがい期 5月~9月	償行水利権
Saz18	楠久	佐々川		佐々川	かんがい	大藤頭首工水利組合	1.7	1.7	0.0097	0.0056	0.0097	自然流下式取水堰(コンクリート)	20.0×1.0	かんがい期 5月~9月	償行水利権
Saz19	藏宿	佐々川		佐々川	かんがい	浦木頭首工水利組合	20.0	20.0	0.1144	0.0654	0.1144	自然流下式取水堰(コンクリート)	15.0×1.0	かんがい期 5月~9月	償行水利権
Saz20	藏宿	佐々川		佐々川	かんがい	木の元頭首工水利組合	4.2	4.2	0.0240	0.0137	0.0240	自然流下式取水堰(石張)		かんがい期 5月~9月	償行水利権
Saz21	藏宿	佐々川		佐々川	かんがい	草木原頭首工水利組合	2.0	2.0	0.0114	0.0065	0.0114	自然流下式取水堰(コンクリート)	14.0×0.5	かんがい期 5月~9月	償行水利権
Saz22	藏宿	佐々川		佐々川	かんがい	川久保頭首工水利組合	1.0	1.0	0.0057	0.0033	0.0057	自然流下式取水堰(コンクリート)		かんがい期 5月~9月	償行水利権
Saz23	藏宿	佐々川		佐々川	かんがい	日影下頭首工水利組合	5.3	5.3	0.0303	0.0173	0.0303	自然流下式取水堰(コンクリート)		かんがい期 5月~9月	償行水利権
Saz24	藏宿	佐々川		佐々川	かんがい	箱井手頭首工水利組合	5.3	5.3	0.0303	0.0173	0.0303	自然流下式取水堰砂防ダム		かんがい期 5月~9月	償行水利権

農業用取水口一覽表 (12)

平成14年12月31日 記入
(様式6号)

対照 番号	2万5千分1 地形図名	水系名	第一次 支派川名	該 河川名	用水名称	管理者 の名称	管 体面積 ha	かんがい 面積 ha	取水量		水利権水量 m ³ /sec	取水設備		取水 期間	備考
									最大	常時		施設 の種類	規模		
Saz25	藏宿	佐々川		佐々川	かんがい	日影上頭首工 水利組合	20.0	20.0	0.1144	0.0654	0.1144	自然流下式取 水堰(コンクリート)		かんがい期 5月~9月	慣行水利権
Saz26	藏宿	佐々川		佐々川	かんがい	開田頭首工 水利組合	2.3	2.3	0.0132	0.0075	0.0132	自然流下式取 水堰(石張)		かんがい期 5月~9月	慣行水利権
Saz27	藏宿	佐々川		佐々川	かんがい	古屋敷頭首工 水利組合	-	-	-	-	-	自然流下 砂防ダム		かんがい期 5月~9月	慣行水利権
Saz28	藏宿	佐々川		佐々川	かんがい	大切井手頭首工 水利組合	-	-	-	-	-	頭首工		かんがい期 5月~9月	慣行水利権
Saz29	藏宿	佐々川		佐々川	かんがい	野々辻頭首工 水利組合	-	-	-	-	-	頭首工		かんがい期 5月~9月	慣行水利権
Saz30	藏宿	佐々川		佐々川	かんがい	長谷頭首工 水利組合	-	-	-	-	-	自然流下式 取水堰		かんがい期 5月~9月	慣行水利権
Saz31	佐世保北部	佐々川	木場川	木場川	浜田頭首工		3.7	3.7	0.0160	0.0080	0.0160	取水堰		かんがい期 4月~10月	最大:代かき期 常時:普通期
Saz32	佐世保北部	佐々川	木場川	木場川	川久保頭首工		3.0	3.0	0.0130	0.0070	0.0130	取水堰		かんがい期 4月~10月	最大:代かき期 常時:普通期
Saz33	佐世保北部	佐々川	木場川	木場川	龍開頭首工		1.0	1.0	0.0040	0.0020	0.0040	取水堰		かんがい期 4月~10月	最大:代かき期 常時:普通期
Saz34	佐世保北部	佐々川	木場川	木場川	山ノ田頭首工		1.0	1.0	0.0040	0.0020	0.0040	取水堰		かんがい期 4月~10月	最大:代かき期 常時:普通期
Saz35	佐世保北部	佐々川	木場川	木場川	新開頭首工		2.2	2.2	0.0100	0.0050	0.0100	取水堰		かんがい期 4月~10月	最大:代かき期 常時:普通期
Saz36	佐世保北部	佐々川	木場川	木場川	太田頭首工		8.6	8.6	0.0380	0.0200	0.0380	取水堰		かんがい期 4月~10月	最大:代かき期 常時:普通期
Saz37	佐世保北部	佐々川	木場川	木場川	木場第2堰		2.0	2.0	0.0030	0.0020	0.0030	取水堰		かんがい期 4月~10月	最大:代かき期 常時:普通期
Saz38	佐世保北部	佐々川	木場川	木場川	木場第1堰		2.2	2.2	0.0070	0.0040	0.0070	取水堰		かんがい期 4月~10月	最大:代かき期 常時:普通期
Saz39	佐世保北部	佐々川	羽須和川	羽須和川	下須崎		7.3	7.3	0.0320	0.0170	0.0320	取水堰		かんがい期 4月~10月	最大:代かき期 常時:普通期
Saz40	佐世保北部	佐々川	松尾川	松尾川	大開堰		2.5	2.5	0.0010	0.0010	0.0010	取水堰		かんがい期 4月~10月	最大:代かき期 常時:普通期
Saz41	佐世保北部	佐々川	志方川	志方川	新田堰		3.4	3.4	0.0000	0.0000	0.0000	取水堰		かんがい期 4月~10月	最大:代かき期 常時:普通期

農業用取水口一覽表 (13)

平成14年12月31日 記入 (様式6号)

対照 番号	2万5千分1 地形図名	水系名	第一次 支派川名	該当 河川名	用水名称	管理者 の名称	管 団面積 ha	かんがい 面積 ha	取水 量		水利権水 量	取水設備		取水 期間	備考
									最大	常時		施 設 の 種 類	規 模		
Saz42	佐世保北部	佐々川	志方川	志方川	船車堰		2.9	2.9	0.0030	0.0020	0.0030	取水堰		かんがい期 4月~10月	最大:代かき期 常時:普通期
Saz43	佐世保北部	佐々川	志方川	志方川	松ノ元堰		0.6	0.6	0.0030	0.0010	0.0030	取水堰		かんがい期 4月~10月	最大:代かき期 常時:普通期
Saz44	佐世保北部	佐々川	志方川	志方川	神田堰		2.9	2.9	0.0130	0.0070	0.0130	取水堰		かんがい期 4月~10月	最大:代かき期 常時:普通期
Saz45	佐世保北部	佐々川	志方川	志方川	六ツ枝堰		0.8	0.8	0.0030	0.0020	0.0030	取水堰		かんがい期 4月~10月	最大:代かき期 常時:普通期
Saz46	佐世保北部	佐々川	志方川	志方川	八ツ枝堰		0.7	0.7	0.0030	0.0020	0.0030	取水堰		かんがい期 4月~10月	最大:代かき期 常時:普通期
Saz47	佐世保北部	佐々川	志方川	志方川	鹿田堰		4.0	4.0	0.0170	0.0090	0.0170	取水堰		かんがい期 4月~10月	最大:代かき期 常時:普通期
Saz48	江迎	佐々川	市瀬川	市瀬川	鶴川頭首工		7.5	7.5	0.0050	0.0030	0.0050	取水堰		かんがい期 4月~10月	最大:代かき期 常時:普通期
Saz49	江迎	佐々川	江里川	江里川	江里頭首工		2.8	2.8	0.0010	0.0000	0.0010	取水堰		かんがい期 4月~10月	最大:代かき期 常時:普通期
Saz50	江迎	佐々川	高峰川	高峰川	川添頭首工		0.8	0.8	0.0030	0.0010	0.0030	取水堰		かんがい期 4月~10月	最大:代かき期 常時:普通期
Saz51	江迎	佐々川	高峰川	高峰川	八口頭首工		9.5	9.5	-	-	-	取水堰		かんがい期 4月~10月	許
Saz52	江迎	佐々川	十郎木場川	十郎木場川	かんがい	曲川頭首工 水利組合	5.0	5.0	0.0286	0.0164	0.0286	自然流下式取 水堰(コンクリート)	5.0×0.6	かんがい期 5月~9月	慣行水利権
Saz53	江迎	佐々川	十郎木場川	十郎木場川	かんがい	下田原頭首工 水利組合	10.0	10.0	0.0572	0.0327	0.0572	自然流下式取 水堰(コンクリート)	7.2×0.7	かんがい期 5月~9月	慣行水利権
Saz54	江迎	佐々川	十郎木場川	十郎木場川	かんがい	十郎木場第5 頭首水利組合	5.0	5.0	0.0286	0.0164	0.0286	自然流下式取 水堰(コンクリート)	5.7×0.3	かんがい期 5月~9月	慣行水利権
Saz55	江迎	佐々川	十郎木場川	十郎木場川	かんがい	頭首水利組合第4	6.0	6.0	0.0343	0.0196	0.0343	自然流下式取 水堰(コンクリート)	6.5×0.3	かんがい期 5月~9月	慣行水利権
Saz56	江迎	佐々川	十郎木場川	十郎木場川	かんがい	頭首水利組合第3	6.0	6.0	0.0343	0.0196	0.0343	自然流下式取水堰 (コンクリート・石段)	10.0×1.7	かんがい期 5月~9月	慣行水利権
Saz57	江迎	佐々川	十郎木場川	十郎木場川	かんがい	頭首水利組合第2	10.0	10.0	0.0572	0.0327	0.0572	自然流下式取水堰 (コンクリート・石段)	5.8×	かんがい期 5月~9月	慣行水利権
Saz58	江迎	佐々川	十郎木場川	十郎木場川	かんがい	頭首水利組合第1	2.0	2.0	0.0114	0.0065	0.0114	自然流下式取水堰 (コンクリート・石段)	6.5×1.8	かんがい期 5月~9月	慣行水利権

農業用水取水量一覽表 (14)

平成14年12月31日 記入
(様式6号)

対照 番号	2万5千分1 地形図名	水系名	第一次 支派川名	該当 河川名	用水名称	管理者 の名称	管 団面積 ha	かんがい 面積 ha	取水量		m ³ /sec	水利権水位	取水設備		取水 期間	備考
									最大	常時			施 設 の 種 類	規 模		
Saz59	江迎	佐々川	前原川	前原川	かんがい	前原下井手 頭首工水利組合	6.0	6.0	0.0343	0.0196	0.0343	0.0343	自然流下式取水 堰(コンクリート)	6.0×1.5	かんがい期 5月~9月	慣行水利権
Saz60	江迎	佐々川	前原川	前原川	かんがい	頭首工水利組合 小開第2	-	-	-	-	-	-	自然流下式取水 堰(コンクリート)	6.5×0.6	かんがい期 5月~9月	慣行水利権
Saz61	江迎	佐々川	前原川	前原川	かんがい	頭首工水利組合 小開第1	0.8	0.8	0.0046	0.0076	0.0046	0.0046	自然流下式取水 堰(コンクリート)	3.0×0.2	かんがい期 5月~9月	慣行水利権
Saz62	江迎	佐々川	前原川	前原川	かんがい	頭首工水利組合 岩下下井手	2.0	2.0	0.0114	0.0065	0.0114	0.0114	自然流下式取水 堰(自然石)	4.0×	かんがい期 5月~9月	慣行水利権
Saz63	江迎	佐々川	上岩谷川	上岩谷川	かんがい	頭首工水利組合 岩下第2	10.0	10.0	0.0572	0.0327	0.0572	0.0572	自然流下式取水 堰(コンクリート)	6.3×0.3	かんがい期 5月~9月	慣行水利権
Saz64	江迎	佐々川	上岩谷川	上岩谷川	かんがい	頭首工水利組合 岩下第1	15.0	15.0	0.0858	0.0491	0.0858	0.0858	自然流下式取水 堰(コンクリート)	6.6×0.4	かんがい期 5月~9月	慣行水利権
Saz65	江迎	佐々川	上岩谷川	上岩谷川	かんがい	頭首工水利組合 切通第1	12.0	12.0	0.0686	0.0392	0.0686	0.0686	自然流下式取水 堰(石壁コンクリート)	8.4×1.2	かんがい期 5月~9月	慣行水利権
Saz66	江迎	佐々川	上岩谷川	上岩谷川	かんがい	頭首工水利組合 切通第2	24.0	24.0	0.1373	0.0785	0.1373	0.1373	自然流下式取水 堰(コンクリート)	7.5×0.6	かんがい期 5月~9月	慣行水利権
Saz67	江迎	佐々川	上岩谷川	上岩谷川	かんがい	頭首工水利組合 川小石第4	0.7	0.7	0.0037	0.0021	0.0037	0.0037	自然流下式取水 堰(コンクリート)	4.2×0.3	かんがい期 5月~9月	慣行水利権
Saz68	江迎	佐々川	上岩谷川	上岩谷川	かんがい	頭首工水利組合 川小石第3	1.1	1.1	0.0063	0.0036	0.0063	0.0063	自然流下式取水 堰(コンクリート)	7.1×0.2	かんがい期 5月~9月	慣行水利権
Saz69	江迎	佐々川	上岩谷川	上岩谷川	かんがい	頭首工水利組合 日影平第2	0.7	0.7	0.0037	0.0021	0.0037	0.0037	自然流下式取水 堰(コンクリート)		かんがい期 5月~9月	慣行水利権
Saz70	江迎	佐々川	上岩谷川	上岩谷川	かんがい	頭首工水利組合 日影平第1	0.3	0.3	0.0017	0.0010	0.0017	0.0017	自然流下式取水 堰(コンクリート)	5.6×0.2	かんがい期 5月~9月	慣行水利権
Saz71	江迎	佐々川	上岩谷川	上岩谷川	かんがい	頭首工水利組合 川小石第2	0.5	0.5	0.0029	0.0016	0.0029	0.0029	自然流下式取水 堰(コンクリート)	4.2×0.2	かんがい期 5月~9月	慣行水利権
Saz72	江迎	佐々川	上岩谷川	上岩谷川	かんがい	頭首工水利組合 馬の瀬	1.0	1.0	0.0055	0.0031	0.0055	0.0055	自然流下式 取水堰(岩壁)		かんがい期 5月~9月	慣行水利権
Saz73	江迎	佐々川	上岩谷川	上岩谷川	かんがい	頭首工水利組合 川小石第1	0.7	0.7	0.0037	0.0021	0.0037	0.0037	自然流下式 取水堰(岩壁)		かんがい期 5月~9月	慣行水利権
Saz74	江迎	佐々川	上岩谷川	上岩谷川	かんがい	頭首工水利組合 塩田井手上	0.3	0.3	0.0017	0.0010	0.0017	0.0017	自然流下式取水 堰(石壁コンクリート)	6.0×1.5	かんがい期 5月~9月	慣行水利権
Saz75	江迎	佐々川	上岩谷川	上岩谷川	かんがい	頭首工水利組合	1.5	1.5	0.0088	0.0050	0.0088	0.0088	自然流下式 取水堰		かんがい期 5月~9月	慣行水利権

農業用取水口一覽表 (15)

(様式6号)

平成14年12月31日 記入

対照 番号	2万5千分1 地形図名	水系名	第一次 支派川名	該当 河川名	用水名称	管理者 の名称	管 団面積 ha	かんがい 面積 ha	取水 水量		m ³ /sec	水利権水量	取水設備		取水 期間	備 考
									最大	常時			施 設 の 種 類	規 模		
Saz76	江迎	佐々川	上岩谷川	上岩谷川 支流	かんがい	塩井手下 頭首工水利組合	1.5	1.5	0.0084	0.0048	0.0084	0.0084	自然流下式 取水堰(岩壁)		かんがい期 5月~9月	慣行水利権
Saz77	江迎	佐々川	鍋田川	鍋田川	かんがい	鍋田第1 頭首工水利組合	2.0	2.0	0.0114	0.0065	0.0114	0.0114	自然流下式取 水堰(コンクリート)		5月~9月	慣行水利権
Saz78	佐世保北郡	佐々川	鍋田川	鍋田川	かんがい	鍋田第2 頭首工水利組合	25.0	25.0	0.1430	0.0818	0.1430	0.1430	自然流下式取 水堰(コンクリート)		5月~9月	慣行水利権
Saz79	楠久	佐々川	踏木場川	踏木場川	かんがい	床並 頭首工水利組合	1.2	1.2	0.0071	0.0041	0.0071	0.0071	自然流下式取 水堰(コンクリート)	9.0×0.7	かんがい期 5月~9月	慣行水利権
Saz80	楠久	佐々川	踏木場川	踏木場川	かんがい	中井手 頭首工水利組合	4.2	4.2	0.0240	0.0137	0.0240	0.0240	自然流下式取 水堰(コンクリート)	15.5×0.6	かんがい期 5月~9月	慣行水利権
Saz81	楠久	佐々川	踏木場川	踏木場川	かんがい	新井手 頭首工水利組合	4.2	4.2	0.0240	0.0137	0.0240	0.0240	自然流下式取水堰 (石堰コンクリート)	15.0×2.7	かんがい期 5月~9月	慣行水利権
Saz82	楠久	佐々川	踏木場川	踏木場川	かんがい	粕山 頭首工水利組合	1.0	1.0	0.0057	0.0033	0.0057	0.0057	自然流下 砂防工	6.8×	かんがい期 5月~9月	慣行水利権
Saz83	楠久	佐々川	踏木場川	踏木場川	かんがい	大羽豆下 頭首工水利組合	3.5	3.5	0.0200	0.0114	0.0200	0.0200	自然流下式取 水堰(自然石)	10.0×	かんがい期 5月~9月	慣行水利権
Saz84	楠久	佐々川	踏木場川	踏木場川	かんがい	大羽豆上 頭首工水利組合	12.0	12.0	0.0686	0.0392	0.0686	0.0686	自然流下式取水堰 (コンクリート自然石)		かんがい期 5月~9月	慣行水利権
Saz85	楠久	佐々川	踏木場川	踏木場川	かんがい	上大久保 頭首工水利組合	2.0	2.0	0.0114	0.0065	0.0114	0.0114	自然流下式取 水堰(コンクリート)	5.0×1.8	かんがい期 5月~9月	慣行水利権
Saz86	楠久	佐々川	踏木場川	踏木場川	かんがい	清水山第3 頭首工水利組合	-	-	-	-	-	-	自然流下 海山ダム		かんがい期 5月~9月	慣行水利権
Saz87	楠久	佐々川	踏木場川	踏木場川	かんがい	清水山第1頭首工 釜出溜池水利組合	12.0	12.0	0.0686	0.0392	0.0686	0.0686	自然流下式取 水堰(コンクリート)	5.4×0.25	かんがい期 5月~9月	慣行水利権
Saz88	楠久	佐々川	踏木場川	踏木場川	かんがい	清水山第2 頭首工水利組合	-	-	-	-	-	-	自然流下式取 水堰(コンクリート)	3.5×0.6	かんがい期 5月~9月	慣行水利権
Saz89	楠久	佐々川	北川内川	北川内川	かんがい	樫ノ木 頭首工水利組合	2.3	2.3	0.0132	0.0075	0.0132	0.0132	自然流下式取 水堰(コンクリート)	25.0×0.4	かんがい期 5月~9月	慣行水利権
Saz90	楠久	佐々川	北川内川	北川内川	かんがい	竹ノ下 頭首工水利組合	6.0	6.0	0.0343	0.0196	0.0343	0.0343	自然流下式取 水堰(コンクリート)	12.0×0.2	かんがい期 5月~9月	慣行水利権
Saz91	楠久	佐々川	北川内川	北川内川	かんがい	前田 頭首工水利組合	3.4	3.4	0.0194	0.0111	0.0194	0.0194	自然流下式取 水堰(コンクリート)	14.2×0.6	かんがい期 5月~9月	慣行水利権
Saz92	楠久	佐々川	北川内川	北川内川	かんがい	平原頭首工 水利組合	7.5	7.5	0.0429	0.0245	0.0429	0.0429	自然流下式取 水堰(コンクリート)	8.9×0.3	かんがい期 5月~9月	慣行水利権

農業用取水口一覽表 (16)

平成14年12月31日 記入
(様式6号)

対照番号	2万5千分1地形図名	水系名	第一次支派川名	該当河川名	用水名称	管理者の名称	管団面積ha	かんがい面積ha	取水		水利権水量 m^3/sec	施設の種別	取水設備規模	取水期間	備考
									最大	常時					
Saz93	桶久	佐々川	北川内川	北川内川	かんがい	梅木頭首工 水利組合	11.0	11.0	0.0829	0.0360	0.0629	自然流下式取水堰(コクリト)	10.6×0.7	かんがい期 5月~9月	慣行水利権
Saz94	桶久	佐々川	北川内川	北川内川	かんがい	カンゴラ頭首工 水利組合	8.9	8.9	0.0509	0.0291	0.0509	自然流下式取水堰(コクリト)	17.0×0.8	かんがい期 5月~9月	慣行水利権
Saz95	桶久	佐々川	北川内川	北川内川	かんがい	早元頭首工 水利組合	12.5	12.5	0.0715	0.0409	0.0715	自然流下式取水堰(石切付)		かんがい期 5月~9月	慣行水利権
Saz96	桶久	佐々川	北川内川	北川内川	かんがい	春日頭首工 水利組合	11.3	11.3	0.0646	0.0370	0.0646	自然流下式取水堰(コクリト)	14.0×1.2	かんがい期 5月~9月	慣行水利権
Saz97	桶久	佐々川	北川内川	北川内川	かんがい	猪連頭首工 水利組合	22.8	22.8	0.1304	0.0746	0.1304	自然流下式取水堰(石張)		かんがい期 5月~9月	慣行水利権
Saz98	桶久	佐々川	北川内川	北川内川	かんがい	浜/氏下頭首工 水利組合	1.0	1.0	0.0057	0.0033	0.0057	自然流下式取水堰(落差工)		かんがい期 5月~9月	慣行水利権
Saz99	蔵宿	佐々川	北川内川	北川内川	かんがい	浜/氏中頭首工 水利組合	25.0	25.0	0.1430	0.0818	0.1430	自然流下式取水堰(コクリト)	10.0×1.7	かんがい期 5月~9月	慣行水利権
Saz100	蔵宿	佐々川	北川内川	北川内川	かんがい	浜/氏上頭首工 水利組合	1.5	1.5	0.0086	0.0049	0.0086	自然流下式取水堰(落差工)	10.0×1.0	かんがい期 5月~9月	慣行水利権
Saz101	蔵宿	佐々川	北川内川	北川内川	かんがい	稲/木頭首工 水利組合	2.0	2.0	0.0114	0.0065	0.0114	自然流下式取水堰(コクリト)	12.9×1.3	かんがい期 5月~9月	慣行水利権
Saz102	蔵宿	佐々川	北川内川	北川内川	かんがい	稲/木上頭首工 水利組合	0.2	0.2	0.0011	0.0007	0.0011	自然流下式取水堰(落差工)		かんがい期 5月~9月	慣行水利権
Saz103	蔵宿	佐々川	北川内川	北川内川	かんがい	念田頭首工 水利組合	7.0	7.0	0.0400	0.0229	0.0400	自然流下式取水堰(自然石)		かんがい期 5月~9月	慣行水利権
Saz104	蔵宿	佐々川	北川内川	北川内川	かんがい	念田第1頭首工 水利組合	1.0	1.0	0.0057	0.0033	0.0057	自然流下式取水堰(コクリト)	9.2×1.0	かんがい期 5月~9月	慣行水利権
Saz105	蔵宿	佐々川	北川内川	北川内川	かんがい	矢峯頭首工 水利組合	12.0	12.0	0.0686	0.0392	0.0686	自然流下式取水堰(コクリト)	8.2×0.9	かんがい期 5月~9月	慣行水利権
Saz106	蔵宿	佐々川	北川内川	北川内川	かんがい	矢八辻頭首工 水利組合	14.0	14.0	0.0801	0.0458	0.0801	自然流下式取水堰(コクリト)	10.0×0.5	かんがい期 5月~9月	慣行水利権
Saz107	蔵宿	佐々川	北川内川	北川内川	かんがい	小切頭首工 水利組合	2.1	2.1	0.0120	0.0069	0.0120	自然流下式取水堰(自然石)		かんがい期 5月~9月	慣行水利権
Saz108	蔵宿	佐々川	北川内川	北川内川	かんがい	中切頭首工 水利組合	0.2	0.2	0.0011	0.0007	0.0011	自然流下式取水堰(コクリト)	8.0×0.4	かんがい期 5月~9月	慣行水利権
Saz109	蔵宿	佐々川	北川内川	北川内川	かんがい	大切頭首工 水利組合	5.0	5.0	0.0286	0.0164	0.0286	自然流下式取水堰(自然石)		かんがい期 5月~9月	慣行水利権

農業用取水口一覽表 (17)

平成14年12月31日 記入
(様式6号)

対照 番号	2万5千分1 地形図名	水系名	第一次 支派川名	該当 河川名	用水名称	管理者 の名称	管 団面積 ha	かんがい 面積 ha	取水 量		m ³ /sec 水利権水量	施設 の種類	取水設備 規模	取水 期間	備考
									最大	常時					
Saz110	蔵宿	佐々川	北川内川	北川内川	かんがい	神山頭首工 水利組合	10.0	10.0	0.0572	0.0327	0.0572	自然流下式取 水堰(自然石)		かんがい期 5月~9月	慣行水利権
Saz111	楠久	佐々川	北川内川	神山原川	かんがい	神山原第1 頭首工水利組合	1.0	1.0	0.0057	0.0033	0.0057	自然流下式取 水堰(コンクリート)		かんがい期 5月~9月	慣行水利権
Saz112	楠久	佐々川	北川内川	神山原川	かんがい	小瀬ノ木田 頭首工水利組合	1.0	1.0	0.0057	0.0033	0.0057	自然流下式取 水堰(コンクリート)		かんがい期 5月~9月	慣行水利権
Saz113	楠久	佐々川	北川内川	神山原川	かんがい	椎ノ木田 頭首工水利組合	3.0	3.0	0.0172	0.0098	0.0172	自然流下式取 水堰(コンクリート)		かんがい期 5月~9月	慣行水利権
Saz114	楠久	佐々川	北川内川	神山原川	かんがい	神山原第2 頭首工水利組合	8.0	8.0	0.0458	0.0262	0.0458	自然流下式取 水堰(コンクリート)		かんがい期 5月~9月	慣行水利権
Saz115	楠久	佐々川	北川内川	神山原川	かんがい	田原下頭首工 水利組合	1.0	1.0	0.0057	0.0033	0.0057	自然流下式取 水堰(コンクリート)	13.5×	かんがい期 5月~9月	慣行水利権
Saz116	楠久	佐々川	北川内川	神山原川	かんがい	田原頭首工 水利組合	6.0	6.0	0.0343	0.0196	0.0343	自然流下式取 水堰(コンクリート)	3.0×0.3	かんがい期 5月~9月	慣行水利権
Saz117	楠久	佐々川	北川内川	神山原川	かんがい	血井手頭首工 水利組合	1.8	1.8	0.0104	0.0060	0.0104	自然流下式取 水堰(コンクリート)	9.6×3.4	かんがい期 5月~9月	慣行水利権
Saz118	楠久	佐々川	北川内川	神山原川	かんがい	後井手頭首工 水利組合	12.0	12.0	0.0686	0.0392	0.0686	自然流下式取 水堰(コンクリート)	5.0×	かんがい期 5月~9月	慣行水利権
Saz119	蔵宿	佐々川	上野原川	上野原川	かんがい	尾崎頭首工 水利組合	3.0	3.0	0.0172	0.0098	0.0172	自然流下式取 水堰(コンクリート)		かんがい期 5月~9月	慣行水利権
Saz120	蔵宿	佐々川	上野原川	上野原川	かんがい	野田頭首工 水利組合	15.0	15.0	0.0858	0.0491	0.0858	自然流下式取 水堰(コンクリート)		かんがい期 5月~9月	慣行水利権
Saz121	蔵宿	佐々川	上野原川	上野原川	かんがい	荒川頭首工 水利組合	4.0	4.0	0.0229	0.0131	0.0229	自然流下式取 水堰(コンクリート)		かんがい期 5月~9月	慣行水利権
Saz122	蔵宿	佐々川	上野原川	上野原川	かんがい	荒川第2 頭首工水利組合	3.0	3.0	0.0172	0.0098	0.0172	自然流下式取 水堰(コンクリート)		かんがい期 5月~9月	慣行水利権
Saz123	蔵宿	佐々川	上野原川	上野原川	かんがい	山中頭首工 水利組合	4.0	4.0	0.0229	0.0131	0.0229	自然流下式取 水堰(コンクリート)		かんがい期 5月~9月	慣行水利権
Saz124	蔵宿	佐々川	上野原川	上野原川	かんがい	道近第1 頭首工水利組合	3.0	3.0	0.0172	0.0098	0.0172	自然流下式取 水堰(コンクリート)		かんがい期 5月~9月	慣行水利権
Saz125	蔵宿	佐々川	上野原川	上野原川	かんがい	津々良第1 頭首工水利組合	0.9	0.9	0.0051	0.0029	0.0051	自然流下式取 水堰(コンクリート)		かんがい期 5月~9月	慣行水利権
Saz126	蔵宿	佐々川	上野原川	上野原川	かんがい	通地第1 頭首工水利組合	0.3	0.3	0.0017	0.0010	0.0017	自然流下式取 水堰(コンクリート)		かんがい期 5月~9月	慣行水利権

農業用取水口一覽表 (18)

(様式6号)
平成14年12月31日記入

対照 番号	2万5千分1 地形図名	水系名	第一次 支派川名	該当 河川名	用水名称	管理者 の名称	管 団面積 ha	かんがい 面積 ha	取水量		m ³ /sec 水利権水量	取水設備 の種類	取水 期間	備考
									最大	常時				
Saz127	蔵宿	佐々川	上野原川	上野原川	かんがい	通地第2 頭首工水利組合	0.0		0.0000	0.0000	0.0000	自然流下式取水堰(コンクリ)	かんがい期 5月~9月	慣行水利権
Saz128	蔵宿	佐々川	上野原川	上野原川	かんがい	通地第3 頭首工水利組合	5.0	5.0	0.0164	0.0286	0.0286	自然流下式取水堰(コンクリ)	かんがい期 5月~9月	慣行水利権
Saz129	蔵宿	佐々川	上野原川	上野原川	かんがい	辰の内頭首工 水利組合	0.4	0.4	0.0020	0.0011	0.0020	自然流下式取水堰(石張)	かんがい期 5月~9月	慣行水利権
Saz130	蔵宿	佐々川	上野原川	上野原川	かんがい	畑田頭首工 水利組合	2.5	2.5	0.0082	0.0143	0.0143	自然流下式取水堰(コンクリ)	かんがい期 5月~9月	慣行水利権
Saz131	蔵宿	佐々川	上野原川	上野原川	かんがい	新岳頭首工 水利組合	3.5	3.5	0.0114	0.0200	0.0200	自然流下式取水堰(コンクリ)	かんがい期 5月~9月	慣行水利権
Saz132	蔵宿	佐々川	上野原川	上野原川	かんがい	前田頭首工 水利組合	0.6	0.6	0.0034	0.0020	0.0034	自然流下式取水堰(石張)	かんがい期 5月~9月	慣行水利権
Saz133	蔵宿	佐々川	上野原川	上野原川	かんがい	津々良第2 頭首工水利組合	0.5	0.5	0.0026	0.0015	0.0026	自然流下式取水堰(石張)	かんがい期 5月~9月	慣行水利権
Saz134	蔵宿	佐々川	上野原川	津々良川	かんがい	道近第2 頭首工水利組合	20.0	20.0	0.1144	0.0654	0.1144	自然流下式取水堰(コンクリ)	かんがい期 5月~9月	慣行水利権
Saz135	蔵宿	佐々川	上野原川	津々良川	かんがい	道近第3 頭首工水利組合	4.0	4.0	0.0229	0.0131	0.0229	自然流下式取水堰(コンクリ)	かんがい期 5月~9月	慣行水利権
Saz136	蔵宿	佐々川	竜ノ氏川	竜ノ氏川	かんがい	小岩頭首工 水利組合	0.3	0.3	0.0017	0.0010	0.0017	自然流下式取水堰(石張)	かんがい期 5月~9月	慣行水利権
Saz137	蔵宿	佐々川	竜ノ氏川	竜ノ氏川	かんがい	竜ノ氏第1 頭首工水利組合	0.5	0.5	0.0029	0.0016	0.0029	自然流下式取水堰(石張)	かんがい期 5月~9月	慣行水利権
Saz138	蔵宿	佐々川	竜ノ氏川	竜ノ氏川	かんがい	竜ノ氏第2 頭首工水利組合	6.0	6.0	0.0343	0.0196	0.0343	自然流下式取水堰(コンクリ)	かんがい期 5月~9月	慣行水利権
Saz139	蔵宿	佐々川	竜ノ氏川	竜ノ氏川	かんがい	竜ノ氏第3 頭首工水利組合	2.5	2.5	0.0143	0.0082	0.0143	自然流下式取水堰(石張)	かんがい期 5月~9月	慣行水利権
Saz140	蔵宿	佐々川	竜ノ氏川	竜ノ氏川	かんがい	竜ノ氏第4 頭首工水利組合	2.5	2.5	0.0143	0.0082	0.0143	自然流下式取水堰(石張)	かんがい期 5月~9月	慣行水利権
Saz141	蔵宿	佐々川	竜ノ氏川	竜ノ氏川	かんがい	阿津音頭首工 水利組合	5.0	5.0	0.0286	0.0164	0.0286	自然流下式取水堰(石張)	かんがい期 5月~9月	慣行水利権
Saz142	蔵宿	佐々川	竜ノ氏川	竜ノ氏川	かんがい	梶ノ尾頭首工 水利組合	5.0	5.0	0.0286	0.0164	0.0286	自然流下式取水堰(石張)	かんがい期 5月~9月	慣行水利権
Saz143	蔵宿	佐々川	竜ノ氏川	竜ノ氏川	かんがい	大山口頭首工 水利組合	3.0	3.0	0.0172	0.0098	0.0172	自然流下式取水堰(石張)	かんがい期 5月~9月	慣行水利権

農業用取水口一覽表 (19)

(様式6号)

平成14年12月31日 記入

対照 番号	2万5千分1 地形図名	水系名	第一次 支派川名	該当 河川名	用水名称	管理者 の名称	管理 団体の 面積 ha	かんがい 面積 ha	取水 水量			取水設備		取水 期間	備考
									最大	常時	m ³ /sec	施設 の種類	規模		
Saz144	蔵宿	佐々川	南谷川	南谷川	かんがい	下屋敷頭首工 水利組合	2.0	2.0	0.0114	0.0065	0.0114	自然流下式取 水堰(コカリト)		かんがいの期 5月~9月	慣行水利権
Saz145	蔵宿	佐々川	南谷川	南谷川	かんがい	新井手頭首工 水利組合	4.0	4.0	0.0229	0.0131	0.0229	自然流下式取 水堰(鋼管パイプ)		かんがいの期 5月~9月	慣行水利権
Saz146	蔵宿	佐々川	南谷川	南谷川	かんがい	下井手頭首工 水利組合	2.0	2.0	0.0114	0.0065	0.0114	自然流下式取 水堰(コカリト)		かんがいの期 5月~9月	慣行水利権
Saz147	蔵宿	佐々川	南谷川	南谷川	かんがい	中井手頭首工 水利組合	1.0	1.0	0.0057	0.0033	0.0057	自然流下式取 水堰(コカリト)		かんがいの期 5月~9月	慣行水利権
Saz148	蔵宿	佐々川	南谷川	南谷川	かんがい	上井手頭首工 水利組合	6.0	6.0	0.0343	0.0196	0.0343	自然流下式取 水堰(コカリト)		かんがいの期 5月~9月	慣行水利権
	小計						938.4	938.4	10.0105	5.7796	10.0105				
0o1	肥前川内	大加勢川		大加勢川	かんがい		1.1	田 1.1	0.0037	0.0026	0.0037	自然取水		かんがいの期 3月~10月	許
0o2	肥前川内	大加勢川		大加勢川 支流	かんがい		1.3	田 1.2 畑 0.1	0.0043	0.0030	0.0043	自然取水		かんがいの期 3月~10月	許
	小計						2.4	2.4	0.0080	0.0056	0.0080				
Sik1	江迎	鹿町川		鹿町川	かんがい	深江新田 水利組合	6.2	田 6.2	0.0207	0.0145	0.0207	自然取水		かんがいの期 3月~10月	許
Sik2	肥前川内	鹿町川		鹿町川	かんがい	士肥ノ浦新田 水利組合	9.1	田 9.1	0.0508	0.0508	0.0508	ポンプ		かんがいの期 3月~10月	許
Sik3	肥前川内	鹿町川		鹿町川	かんがい	南鹿町水利組合	8.7	田 8.7	0.0290	0.0203	0.0290	自然取水 ポンプ		かんがいの期 3月~10月	許
Sik4	肥前川内	鹿町川		鹿町川	かんがい	船ノ村 農林部会	2.1	田 2.1	0.0070	0.0049	0.0070	自然取水		かんがいの期 3月~10月	許
Sik5	肥前川内	鹿町川		鹿町川	かんがい	船ノ村 農林部会	10.5	田 8.7 畑 1.8	0.0350	0.0245	0.0350	自然取水		かんがいの期 3月~10月	許
	小計						36.6	36.6	0.1763	0.1488	0.1763				

農業用取水口一覽表 (20)

(様式6号)

平成14年12月31日 記入

対照 番号	2万5千分1 地形図名	水系名	第一次 支派川名	該当 河川名	用水名称	管理者 の名称	管 団面積 ha	かんがい 面積 ha	取水量		水利権水量 m ³ /sec	取水設備		取水 期間	備考
									最大	常時		施設 の種類	規模		
Em1	江迎	江迎川		河川	かんがい	石井八郎 他4名	2.7	2.7	0.0060	0.0050	0.0060	コンクリート堰	31×3.0 0.6×0.4	かんがい期 6月~10月	償行
Em2	江迎	江迎川		江迎川	かんがい	坂本 榮 他4名	0.8	0.8	0.0020	0.0010	0.0020	コンクリート堰	17×1.5 φ=0.6	かんがい期 6月~10月	償行
Em3	江迎	江迎川		江迎川	かんがい	松田 勝 他4名	1.3	1.3	0.0030	0.0020	0.0030	空石堰	20×1.5 φ=0.5	かんがい期 6月~10月	償行
Em4	江迎	江迎川		江迎川	かんがい	大石秀男 他4名	1.0	1.0	0.0020	0.0020	0.0020	コンクリート堰	20×1.5 0.4×0.3	かんがい期 6月~10月	償行
Em5	江迎	江迎川		江迎川	かんがい	森 敏夫 他4名	2.0	2.0	0.0050	0.0040	0.0050	練石堰	19×1.5 0.5×0.3	かんがい期 6月~10月	償行
Em6	江迎	江迎川		江迎川	かんがい	森 清司 他5名	1.0	1.0	0.0020	0.0020	0.0020	コンクリート堰	20×1.5 0.6×0.3	かんがい期 6月~10月	償行
Em7	江迎	江迎川		江迎川	かんがい	馬場岡一 他7名	3.5	3.5	0.0080	0.0060	0.0080	コンクリート堰	20×2.0 0.3×0.2	かんがい期 6月~10月	償行
Em8	江迎	江迎川		江迎川	かんがい	橋川道夫 他6名	1.2	1.2	0.0030	0.0020	0.0030	練石堰	17×1.5 0.5×0.3	かんがい期 6月~10月	償行
Em9	江迎	江迎川		江迎川	かんがい	松田敬明 他2名	0.2	0.2	0.0005	0.0003	0.0005	コンクリート堰	17×1.0 0.5×0.3	かんがい期 6月~10月	償行
Em10	江迎	江迎川		江迎川	かんがい	小楠アイ子 他5名	0.6	0.6	0.0010	0.0010	0.0010	コンクリート堰	22×2.0 0.8×0.5	かんがい期 6月~10月	償行
Em11	江迎	江迎川		江迎川	かんがい	浦田才士 他7名	1.3	1.3	0.0030	0.0020	0.0030	コンクリート堰	17×1.5 0.5×0.3	かんがい期 6月~10月	償行
Em12	江迎	江迎川		江迎川	かんがい	黒瀬正治 他5名	1.0	1.0	0.0020	0.0020	0.0020	コンクリート堰	21×3.3 0.4×0.6	かんがい期 6月~10月	償行
Em13	江迎	江迎川		江迎川	かんがい	立石 元 他6名	1.3	1.3	0.0030	0.0020	0.0030	コンクリート堰	15.5×2.0 0.6×0.3	かんがい期 6月~10月	償行
Em14	江迎	江迎川		江迎川	かんがい	坂本 勲 他5名	2.0	2.0	0.0050	0.0040	0.0050	コンクリート堰	20×3.0 0.3×0.2	かんがい期 6月~10月	償行
Em15	江迎	江迎川		江迎川	かんがい	浦田才士 他4名	0.6	0.6	0.0010	0.0010	0.0010	コンクリート堰	16×2.0 0.3×0.3	かんがい期 6月~10月	償行
Em16	江迎	江迎川		江迎川	かんがい	近藤良助 他1名	0.2	0.2	0.0005	0.0003	0.0005	コンクリート堰	15×1.0 0.2×0.2	かんがい期 6月~10月	償行
Em17	江迎	江迎川		江迎川	かんがい	金子徳一	0.3	0.3	0.0007	0.0006	0.0007	コンクリート堰	15×2.5 0.3×0.3	かんがい期 6月~10月	償行

農業用取水口一覽表 (21)

(様式6号)

平成14年12月31日 記入

対照 番号	2万5千分1 地形図名	水系名	第一次 支派川名	該当 河川名	用水名称	管理者 の名称	管 団面積 ha	かんがい 面積 ha	取水量		水利権水量 m ³ /sec	取水設備		取水 期間	備考
									最大	常時		施 設 の 種 類	規 模		
Em18	江迎	江迎川		江迎川	かんがい	松田 肇	0.1	0.1	0.0002	0.0002	0.0002	コンクリ-ト堰	15×1.0 0.2×0.2	かんがい期 6月~10月	慣行
Em19	江迎	江迎川		江迎川	かんがい	松田 実 他2名	0.4	0.4	0.0009	0.0007	0.0009	自然流入	0.2×0.2	かんがい期 6月~10月	慣行
Em20	江迎	江迎川		江迎川	かんがい	近藤良助 他2名	0.4	0.4	0.0009	0.0007	0.0009	自然流入	SP φ=0.15	かんがい期 6月~10月	慣行
Em21	江迎	江迎川		江迎川	かんがい	井手四方一 他1名	0.2	0.2	0.0003	0.0003	0.0003	自然流入	VV φ=0.05	かんがい期 6月~10月	慣行
Em22	江迎	江迎川	嘉例川	嘉例川	かんがい	栗原政吉	0.2	0.2	0.0005	0.0003	0.0005	コンクリ-ト堰	18×3.0 0.5×0.2	かんがい期 6月~10月	慣行
Em23	江迎	江迎川	嘉例川	嘉例川	かんがい	富野辰郎 他1名	4.0	4.0	0.0090	0.0070	0.0090	空石堰	L=12.0 0.3×0.2	かんがい期 6月~10月	慣行
Em24	江迎	江迎川	嘉例川	嘉例川	かんがい	山村順一 他2名	3.0	3.0	0.0070	0.0060	0.0070	コンクリ-ト堰	23×2.5 0.3×0.2	かんがい期 6月~10月	慣行
Em25	江迎	江迎川	嘉例川	嘉例川	かんがい	山浦 他3名	3.0	3.0	0.0070	0.0060	0.0070	コンクリ-ト堰	11×1.5 0.3×0.3	かんがい期 6月~10月	慣行
Em26	江迎	江迎川	嘉例川	嘉例川	かんがい	山浦 他3名	0.3	0.3	0.0006	0.0005	0.0006	土堰堰	11×1.0 0.3×0.3	かんがい期 6月~10月	慣行
Em27	江迎	江迎川	嘉例川	嘉例川	かんがい	上野 保 他4名	0.4	0.4	0.0009	0.0007	0.0009	コンクリ-ト堰	11×2.0 0.2×0.3	かんがい期 6月~10月	慣行
Em28	江迎	江迎川	嘉例川	嘉例川	かんがい	松永政一郎 浦田 他3名	0.2	0.2	0.0005	0.0003	0.0005	空石堰	15×1.5 0.3×0.2	かんがい期 6月~10月	慣行
Em29	江迎	江迎川	嘉例川	嘉例川	かんがい	浦田 他4名	1.1	1.1	0.0030	0.0020	0.0030	コンクリ-ト堰	11×2.7 0.3×0.3	かんがい期 6月~10月	慣行
Em30	江迎	江迎川	嘉例川	嘉例川	かんがい	下野良治 他5名	0.3	0.3	0.0006	0.0005	0.0006	空石堰	14×2.0 0.5×0.4	かんがい期 6月~10月	慣行
Em31	江迎	江迎川	嘉例川	嘉例川	かんがい	川田英美 他5名	0.3	0.3	0.0007	0.0006	0.0007	空石堰	15×1.5	かんがい期 6月~10月	慣行
Em32	江迎	江迎川	嘉例川	嘉例川	かんがい	久保利助 他5名	0.4	0.4	0.0008	0.0006	0.0008	コンクリ-ト堰	9×1.5 0.2×0.2	かんがい期 6月~10月	慣行
Em33	江迎	江迎川	嘉例川	嘉例川	かんがい	石田勇一 他16名	0.3	0.3	0.0006	0.0005	0.0006	コンクリ-ト堰	13×2.0 0.2×0.2	かんがい期 6月~10月	慣行
Em34	江迎	江迎川	嘉例川	嘉例川	かんがい		1.1	1.1	0.0030	0.0020	0.0030	空石堰	15×2.0 0.4×0.2	かんがい期 6月~10月	慣行

農業用取水口一覽表 (22)

(様式6号)

平成14年12月31日 記入

対照番号	2万5千分1地形図名	水系名	第一次支派川名	該当河川名	用水名称	管理者の名称	管団面積 ha	かんがい面積 ha	取水		水利権水量 m ³ /sec	施設の種類	取水設備規模	取水期間	備考
									最大	常時					
Em35	江迎	江迎川	嘉例川	嘉例川	かんがい	石田勇一 他16名	1.1	1.1	0.0030	0.0020	0.0030	空石堰	14×1.5 0.6×0.2	かんがい期 6月~10月	慣行
Em36	江迎	江迎川	嘉例川	嘉例川	かんがい	石田勇一 他16名	1.1	1.1	0.0030	0.0020	0.0030	空石堰	15×1.0 0.6×0.3	かんがい期 6月~10月	慣行
Em37	江迎	江迎川	嘉例川	嘉例川	かんがい	石田勇一 他16名	1.1	1.1	0.0030	0.0020	0.0030	空石堰	12×2.0 0.2×0.4	かんがい期 6月~10月	慣行
Em38	江迎	江迎川	嘉例川	嘉例川	かんがい	石田勇一 他16名	1.1	1.1	0.0030	0.0020	0.0030	空石堰	12×1.5 0.3×0.25	かんがい期 6月~10月	慣行
Em39	江迎	江迎川	嘉例川	嘉例川	かんがい	石田勇一 他16名	1.1	1.1	0.0030	0.0020	0.0030	空石堰	12×1.5 0.5×0.2	かんがい期 6月~10月	慣行
Em40	江迎	江迎川	嘉例川	嘉例川	かんがい	北野厚司 他3名	0.4	0.4	0.0009	0.0007	0.0009	空石堰	0.5×0.2	かんがい期 6月~10月	慣行
Em41	江迎	江迎川	嘉例川	嘉例川	かんがい	北野厚司 他3名	0.4	0.4	0.0009	0.0007	0.0009	空石堰	0.5×0.2	かんがい期 6月~10月	慣行
Em42	江迎	江迎川	嘉例川	嘉例川	かんがい	北野厚司 他3名	0.4	0.4	0.0009	0.0007	0.0009	空石堰	0.5×0.2	かんがい期 6月~10月	慣行
Em43	江迎	江迎川	嘉例川	嘉例川	かんがい	北野厚司 他3名	0.4	0.4	0.0009	0.0007	0.0009	空石堰	0.5×0.2	かんがい期 6月~10月	慣行
Em44	江迎	江迎川	嘉例川	嘉例川	かんがい	石田勇 他2名	0.1	0.1	0.0003	0.0003	0.0003	空石堰	15×2.0 0.4×0.2	かんがい期 6月~10月	慣行
Em45	江迎	江迎川	嘉例川	嘉例川	かんがい	小川 肇 他4名	0.5	0.5	0.0010	0.0008	0.0010	空石堰	L=15 0.3×0.2	かんがい期 6月~10月	慣行
Em46	江迎	江迎川	嘉例川	嘉例川	かんがい	堀野万次郎 他2名	0.1	0.1	0.0003	0.0002	0.0003	空石堰	L=11 0.3×0.3	かんがい期 6月~10月	慣行
Em47	江迎	江迎川	嘉例川	嘉例川	かんがい	岩田 誠 他2名	0.3	0.3	0.0007	0.0006	0.0007	土堰堰	L=11 0.2×0.2	かんがい期 6月~10月	慣行
Em48	江迎	江迎川	嘉例川	嘉例川	かんがい	堀野万次郎 他4名	0.8	0.8	0.0020	0.0010	0.0020	土堰堰	L=16 0.5×0.2	かんがい期 6月~10月	慣行
Em49	江迎	江迎川	嘉例川	嘉例川	かんがい	岩田 誠 他8名	1.1	1.1	0.0030	0.0020	0.0030	空石堰	8.0×1.5 0.2×0.2	かんがい期 6月~10月	慣行
Em50	江迎	江迎川	嘉例川	嘉例川	かんがい	岩田 誠 他2名	0.3	0.3	0.0006	0.0005	0.0006	空石堰	9.0×1.5 0.2×0.2	かんがい期 6月~10月	慣行
Em51	江迎	江迎川	嘉例川	嘉例川	かんがい	川田英美 他1名	0.3	0.3	0.0007	0.0006	0.0007	自然取水	φ=0.1	かんがい期 6月~10月	慣行

農業用取水口一覽表 (23)

(様式6号)

平成14年12月31日 記入

対照 番号	2万5千分1 地形図名	水系名	第一次 支派川名	該当 河川名	用水名称	管理者 の名称	管 団面積 ha	かんがい 面積 ha	取水量		水利権水 量	取水設備		取水 期間	備考
									最大	常時		施設 の種類	規模		
Em52	江迎	江迎川	嘉例川	嘉例川	かんがい	久保晋式	0.4	0.4	0.0009	0.0007	0.0009	自然取水	L=12.0 0.2×0.2	かんがい期 6月~10月	慣行
Em53	江迎	江迎川	嘉例川	嘉例川	かんがい	石田政一 久保晋式 他1名	0.2	0.2	0.0003	0.0003	0.0003	空石堰	L=8.0 0.8×0.6	かんがい期 6月~10月	慣行
Em54	江迎	江迎川	嘉例川	嘉例川	かんがい	久保晋式 他1名	0.1	0.1	0.0003	0.0003	0.0003	自然取水	0.2×0.2	かんがい期 6月~10月	慣行
Em55	江迎	江迎川	嘉例川	嘉例川	かんがい	久保晋式 福田弘 他4名	0.2	0.2	0.0003	0.0003	0.0003	練石堰	9.0×1.5 9.8×1.5	かんがい期 6月~10月	慣行
Em56	江迎	江迎川	嘉例川	嘉例川	かんがい	福田弘 他4名	0.4	0.4	0.0009	0.0007	0.0009	自然取水	0.2×0.2	かんがい期 6月~10月	慣行
Em57	江迎	江迎川	嘉例川	嘉例川	かんがい	福田弘 他4名	0.4	0.4	0.0009	0.0007	0.0009	自然取水	0.2×0.2	かんがい期 6月~10月	慣行
Em58	江迎	江迎川	嘉例川	嘉例川	かんがい	福田弘 他4名	0.4	0.4	0.0009	0.0007	0.0009	自然取水	0.2×0.2	かんがい期 6月~10月	慣行
Em59	江迎	江迎川	嘉例川	嘉例川	かんがい	福田弘 他4名	0.4	0.4	0.0009	0.0007	0.0009	自然取水	0.2×0.2	かんがい期 6月~10月	慣行
Em60	江迎	江迎川	山ノ田川	山ノ田川	かんがい	山辺高一 他2名	1.5	1.5	0.0030	0.0030	0.0030	コンクリ-ト堰	10×2.0 0.3×0.3	かんがい期 6月~10月	慣行
Em61	江迎	江迎川	山ノ田川	山ノ田川	かんがい	松永重次 他5名	1.5	1.5	0.0030	0.0030	0.0030	コンクリ-ト堰	19×2.0 0.8×0.6	かんがい期 6月~10月	慣行
Em62	江迎	江迎川	山ノ田川	山ノ田川	かんがい	西浦喜代志 他11名	3.2	3.2	0.0070	0.0060	0.0070	コンクリ-ト堰	19.4×2.2 0.6×0.3	かんがい期 6月~10月	慣行
Em63	江迎	江迎川	山ノ田川	山ノ田川	かんがい	近藤弘 他9名	4.5	4.5	0.0100	0.0080	0.0100	コンクリ-ト堰	5.2×2.0 0.4×0.5	かんがい期 6月~10月	慣行
Em64	江迎	江迎川	山ノ田川	山ノ田川	かんがい	佐藤辰吉 他5名	1.3	1.3	0.0030	0.0020	0.0030	コンクリ-ト堰	10×1.5 0.4×0.4	かんがい期 6月~10月	慣行
Em65	江迎	江迎川	山ノ田川	山ノ田川	かんがい	立石勝美 他2名	0.2	0.2	0.0005	0.0003	0.0005	コンクリ-ト堰	13×1.5 0.6×0.6	かんがい期 6月~10月	慣行
Em66	江迎	江迎川	山ノ田川	山ノ田川	かんがい	森清 他3名	0.3	0.3	0.0007	0.0006	0.0007	練石堰	11×1.0 0.7×0.2	かんがい期 6月~10月	慣行
Em67	江迎	江迎川	山ノ田川	山ノ田川	かんがい	前川勇 他1名	0.3	0.3	0.0007	0.0006	0.0007	コンクリ-ト堰	13×2.0 0.7×0.2	かんがい期 6月~10月	慣行
Em68	江迎	江迎川	山ノ田川	山ノ田川	かんがい	山口徳善 他3名	0.2	0.2	0.0004	0.0003	0.0004	コンクリ-ト堰	13×1.0 0.3×0.2	かんがい期 6月~10月	慣行

農業用取水口一覽表 (24)

(様式6号)

平成14年12月31日記入

対照 番号	2万5千分1 地形図名	水系名	第一次 支派川名	該当 河川名	用水名称	管理者 の名称	管 团体面積 ha	かんがい 面積 ha	取水 m ³ /sec		水利権水 量	取水設備		取水 期間	備考
									最大	常時		施設 の種類	規模		
Em69	江迎	江迎川	山ノ田川	山ノ田川	かんがい	山崎四郎 他3名	0.1	0.1	0.0002	0.0002	0.0002	コンクリート堰	13×1.0 φ=0.3	かんがい期 6月~10月	慣行
Em70	江迎	江迎川	山ノ田川	山ノ田川	かんがい	湯村 静	0.3	0.3	0.0007	0.0006	0.0007	コンクリート堰	12×1.5 φ=0.3	かんがい期 6月~10月	慣行
Em71	江迎	江迎川	高岩川	高岩川	日陰堰		0.5	0.5	-	-	-	自然流下		かんがい期 4月~10月	許
Em72	江迎	江迎川	高岩川	高岩川	露切堰		1.1	1.1	-	-	-	自然流下		かんがい期 4月~10月	許
Em73	江迎	江迎川	高岩川	高岩川	烏帽子岩堰		0.5	0.5	-	-	-	自然流下		かんがい期 4月~10月	許
Em74	江迎	江迎川	高岩川	高岩川	露木堰		1.3	1.3	-	-	-	自然流下		かんがい期 4月~10月	許
Em75	江迎	江迎川	高岩川	高岩川	牟田堰		0.7	0.7	-	-	-	自然流下		かんがい期 4月~10月	許
Em76	江迎	江迎川	高岩川	高岩川	土普谷堰		1.2	1.2	-	-	-	自然流下		かんがい期 4月~10月	許
	小計						68.1	68.1	0.1460	0.1139	0.1460				
Kam1	平戸	釜田川		釜田川	1号用水	国営田平 土地改良区	1.7	1.7	0.0097	0.0056	0.0097	堰	W=7.0m	かんがい期 5月~9月	許
Kam2	平戸	釜田川		釜田川	12号用水	国営田平 土地改良区	3.3	3.3	0.0189	0.0108	0.0189	堰	W=5.0m	かんがい期 5月~9月	許
Kam3	平戸	釜田川		釜田川	13号用水	国営田平 土地改良区	4.9	4.9	0.0280	0.0160	0.0280	堰	W=5.0m	かんがい期 5月~9月	許
Kam4	肥前川内	釜田川		釜田川	14号用水	国営田平 土地改良区	0.8	0.8	0.0046	0.0026	0.0046	堰	W=12.0m	かんがい期 5月~9月	許
Kam5	肥前川内	釜田川		釜田川	16号用水	国営田平 土地改良区	0.9	0.9	0.0051	0.0029	0.0051	堰	W=10.0m	かんがい期 5月~9月	許
Kam6	肥前川内	釜田川		釜田川	21号用水	国営田平 土地改良区	1.5	1.5	0.0086	0.0049	0.0086	堰	W=5.0m	かんがい期 5月~9月	許
Kam7	肥前川内	釜田川		釜田川	22号用水	国営田平 土地改良区	0.5	0.5	0.0029	0.0016	0.0029	堰	W=5.0m	かんがい期 5月~9月	許

農業用取水口一覽表 (25)

(様式6号)

平成14年12月31日 記入

対照 番号	2万5千分1 地形図名	水系名	第一次 支派川名	該当 河川名	用水名称	管理者 の名称	管 団面積 ha	かんがい 面積 ha	取水量			取水設備		取水 期間	備考
									最大	常時	m ³ /sec	施設 の種類	規模		
Kam8	平戸	里川		里川	5号用水	国营田平 土地改良区	2.0	2.0	0.0114	0.0065	0.0114	堰	W=7.0m	かんがい期 5月~9月	許
Kam9	平戸	里川		里川	15号用水	国营田平 土地改良区	10.4	10.4	0.0595	0.0340	0.0595	ポンプ		かんがい期 5月~9月	許
Kam10	平戸	里川		里川	13号用水	国营田平 土地改良区	1.8	1.8	0.0103	0.0059	0.0103	堰	W=7.0m	かんがい期 5月~9月	許
Kam11	平戸	里川		里川	17号用水	国营田平 土地改良区	1.3	1.3	0.0074	0.0043	0.0074	堰	W=4.0m	かんがい期 5月~9月	許
Kam12	平戸	里川		一関	13号用水	国营田平 土地改良区	1.1	1.1	0.0063	0.0036	0.0063	堰	W=4.0m	かんがい期 4月~9月	許
Kam13	平戸	里川		一関	6号用排水	国营田平 土地改良区	1.2	1.2	0.0069	0.0039	0.0069	堰	W=4.0m	かんがい期 4月~9月	許
Kam14	平戸	里川		一関	12号用水	国营田平 土地改良区	1.8	1.8	0.0103	0.0059	0.0103	堰	W=4.0m	かんがい期 4月~9月	許
Kam15	平戸	里川		一関	4号用水	国营田平 土地改良区	3.3	3.3	0.0189	0.0108	0.0189	堰	W=3.0m	かんがい期 4月~9月	許
Kam16	平戸	里川		堀田	10号用水	国营田平 土地改良区	7.8	7.8	0.0446	0.0255	0.0446	堰	W=3.0m	かんがい期 5月~9月	許
Kam17	平戸	里川		堀田	27号用水	国营田平 土地改良区	0.5	0.5	0.0029	0.0016	0.0029	堰	W=3.0m	かんがい期 5月~9月	許
Kam18	平戸	里川		堀田	12号用排水	国营田平 土地改良区	0.9	0.9	0.0051	0.0029	0.0051	堰	W=2.0m	かんがい期 5月~9月	許
Kam19	平戸	里川		里川	24号用水	国营田平 土地改良区	1.2	1.2	0.0069	0.0039	0.0069	堰	W=1.5m	かんがい期 5月~9月	許
Kam20	平戸	釜田川		猪新田	23号用水	国营田平 土地改良区	2.5	2.5	0.0143	0.0082	0.0143	堰	W=5.0m	かんがい期 5月~9月	許
Kam21	肥前川内	釜田川		猪新田	15号用水	国营田平 土地改良区	1.3	1.3	0.0074	0.0043	0.0074	堰	W=3.0m	かんがい期 5月~9月	許
Kam22	肥前川内	釜田川		猪新田	14号用水	国营田平 土地改良区	1.1	1.1	0.0063	0.0036	0.0063	堰	W=3.0m	かんがい期 5月~9月	許
	小計						51.8	51.8	0.2963	0.1694	0.2963				

農業用取水口一覽表 (26)

(様式6号)

平成14年12月31日記入

対照 番号	2万5千分1 地形図名	水系名	第一次 支派川名	該当 河川名	用水名称	管理者 の名称	管 団面積 ha	かんがい 面積 ha	取水量			取水設備 施の種類	取水 期間	備考
									最大	常時	m ³ /sec 水利極水量			
Hir1	志佐	平尾川		平尾川	田かんがい	田原第1 水利組合	1.0	1.0	0.0040	0.0040	0.0040	頭首工	かんがい期 5/10~10/20	價未届
Hir2	志佐	平尾川		平尾川	田かんがい	田原第2 水利組合	1.0	1.0	0.0030	0.0030	0.0030	頭首工	かんがい期 5/10~10/20	價未届
Hir3	志佐	平尾川		平尾川	田かんがい	差間水利組合	1.0	1.0	0.0030	0.0030	0.0030	頭首工	かんがい期 5/10~10/20	價未届
Hir4	志佐	平尾川		平尾川	田かんがい	樋口水利組合	1.0	1.0	0.0030	0.0030	0.0030	頭首工	かんがい期 5/10~10/20	價未届
Hir5	志佐	平尾川		平尾川	田かんがい	平田水利組合	1.0	1.0	0.0030	0.0030	0.0030	頭首工	かんがい期 5/10~10/20	價未届
Hir6	志佐	平尾川		平尾川	田かんがい	菅田水利組合	1.0	1.0	0.0030	0.0030	0.0030	頭首工	かんがい期 5/10~10/20	價未届
	小計						6.0	6.0	0.0190	0.0190	0.0190			
Kag1	志佐	加樺川		加樺川	田かんがい	藤川水利組合	1.0	1.0	0.0040	0.0040	0.0040	頭首工	かんがい期 5/20~10/20	價未届
Kag2	志佐	加樺川		加樺川	田かんがい	田迎水利組合	1.0	1.0	0.0030	0.0030	0.0030	頭首工	かんがい期 5/20~10/20	價未届
Kag3	志佐	加樺川		加樺川	田かんがい	黒木元水利組合	2.0	2.0	0.0050	0.0050	0.0050	頭首工	かんがい期 5/20~10/20	價未届
Kag4	志佐	加樺川		加樺川	田かんがい	五区間水利組合	2.0	2.0	0.0060	0.0060	0.0060	頭首工	かんがい期 5/20~10/20	價未届
Kag5	志佐	加樺川		加樺川	田かんがい	古郷下水利組合	1.0	1.0	0.0030	0.0030	0.0030	頭首工	かんがい期 5/20~10/20	價未届
Kag6	志佐	加樺川		加樺川	田かんがい	古郷上水利組合	1.0	1.0	0.0030	0.0030	0.0030	頭首工	かんがい期 5/20~10/20	價未届
Kag7	志佐	加樺川		加樺川	田かんがい	小深水利組合	1.0	1.0	0.0030	0.0030	0.0030	頭首工	かんがい期 5/20~10/20	價未届
	小計						9.0	9.0	0.0270	0.0270	0.0270			

農業用排水口一覽表(1)

(様式7号)

平成14年12月31日記入

対照番号	2万5千分1地形図名	水系名	第一次支派川名	該当河川名	排水名称	管理者の名称	受益農地面積 ha	支面積 ha	配積 ha	計排水量 m ³ /s	画面量	排水設備		当排水口が受ける用水の番号・名称	排水期間	備考
												施設の種類	規模			
Sak1	江迎	坂瀬川	宮ノ前川	宮ノ前川	普通河川 練石積	江迎町	8.0	24.0	4.0000	自然排水	1.6×1.8			通年		
Sak2	江迎	坂瀬川	梶川	梶川	普通河川 練石積	江迎町	5.0	10.0	3.0000	自然排水	1.6×1.6				通年	
Sak3	江迎	坂瀬川	下梶村川	下梶村川	普通河川 練石積	江迎町	12.0	26.0	4.0000	自然排水	1.8×1.8				通年	
	小計						25.0	60.0	11.0000							
Hig1	肥前川内	樋口川		樋口川		上野ため池 水利組合	6.3	6.3	-	自然排水			7	かんがい期 3/1~9/30		
Hig2	肥前川内	樋口川		樋口川		しょうえん堤 水利組合	1.2	1.1	0.1	自然排水			6	かんがい期 3/1~9/30		
	小計						7.5	7.5	-							
0o1	肥前川内	大加勢川	大加勢川	二ツ石川			1.1	1.1	-	自然排水			9	かんがい期 3/1~9/30		
0o2	肥前川内	大加勢川		大加勢川			1.3	0.1	-	自然排水			8	かんがい期 3/1~9/30		
	小計						2.4	2.4	-							
Sik1	肥前川内	鹿町川		鹿町川		深江 土地改良組合	6.2	6.2	-	樋門	2.0×1		1.2	かんがい期 3/1~9/30		
Sik2	肥前川内	鹿町川		鹿町川		南鹿町 水利組合	8.7	8.7	-	自然排水			3	かんがい期 3/1~9/30		
Sik3	肥前川内	鹿町川		鹿町川		船ノ村 水利組合	2.1	2.1	-	自然排水			5	かんがい期 3/1~9/30		

農業用排水口一覽表(2)

(様式7号)

平成14年12月31日 記入

対照 番号	2万5千分1 地形図名	水系名	第一次 支派川名	該当 河川名	排水名称	管理者 の名称	受益農地 面積 ha	支 面 ha	配 積 ha	計 排水量 m ³ /s	画 水量 m ³ /s	排水設備		当排水口が 受ける用水の 番号・名称	排 水 期 間	備 考
												施 設 の 種 類	規 模			
S1k4	肥前川内	鹿町川		鹿町川		船ノ村 水利組合	10.5	田 8.7 畑 1.8	-	-	-	自然排水	4 かんがい	かんがい期 3/1~9/30		
	小計						27.5	27.5								
Em1	江迎	江迎川	不老/元川	不老/元川	普通河川 C0線積	江迎町	6.0	60.0	6.0000			自然排水	3.0×1.4	通年		
Em2	江迎	江迎川	後更2	後更2	水路	江迎町	2.5	1.5	2.0000			自然排水	2.0×1.0	通年		
Em3	江迎	江迎川	小川内川	小川内川	二級河川 C0線積	江迎町	50.0	110.0	3.0000			自然排水	2.0×1.2	通年		
Em4	江迎	江迎川	走落川	走落川	水路	江迎町	2.5	2.5	2.0000			自然排水	2.0×1.0	通年		
Em5	江迎	江迎川	長谷川	長谷川	普通河川 線石積	江迎町	0.2	5.0	1.0000			自然排水	1.0×1.0	通年		
Em6	江迎	江迎川		江迎川	HP	江迎町	2.0	3.5	0.0300			自然排水	φ=0.4	かんがい期 6月~10月		
Em7	江迎	江迎川		江迎川	HP	江迎町	2.0	3.5	0.0300			自然排水	φ=0.4	かんがい期 6月~10月		
Em8	江迎	江迎川		江迎川	HP	江迎町	2.0	3.5	0.0300			自然排水	φ=0.4	かんがい期 6月~10月		
Em9	江迎	江迎川		江迎川	HP	江迎町	2.0	3.5	0.0300			自然排水	φ=0.4	かんがい期 6月~10月		
Em10	江迎	江迎川		江迎川	HP	江迎町	2.0	2.0	0.0300			自然排水	φ=0.4	かんがい期 6月~10月		
Em11	江迎	江迎川		江迎川	HP	江迎町	2.0	2.0	0.0700			自然排水	φ=0.6	かんがい期 6月~10月		
Em12	江迎	江迎川		江迎川	HP	江迎町	2.0	2.0	0.0700			自然排水	φ=0.6	かんがい期 6月~10月		
Em13	江迎	江迎川		江迎川	HP	江迎町	2.0	2.0	0.0700			自然排水	φ=0.6	かんがい期 6月~10月		

農業用排水口一覽表(3)

(様式7号)

平成14年12月31日記入

対照 番号	2万5千分1 地形名	水系名	第一次 支派川名	該 河川名	排水名称	管理者 の名称	受益農地 面積 ha	支 面 ha	配 積 ha	計 排水量 m ³ /s	排水設備		排水 期間	備 考
											施設 の種類	規模		
Em14	江迎	江迎川		江迎川	C0 BOX 普通河川	江迎町	3.5	3.5	3.5	0.0700	自然排水	0.6×0.6	14かんがい期 6月~10月	
Em15	江迎	江迎川	金田川	金田川	練石積 普通河川	江迎町	2.0	30.0	30.0	3.0000	自然排水	2.0×1.0	通年	
Em16	江迎	江迎川	七腕川	七腕川	練石積 普通河川	江迎町	3.0	128.0	128.0	18.0000	自然排水	6.0×3.0	通年	
Em17	江迎	江迎川	志戸氏川	志戸氏川	練石積 普通河川	江迎町	2.0	8.0	8.0	15.0000	自然排水	5.0×3.0	通年	
Em18	江迎	江迎川	羽恵川	羽恵川	練石積 普通河川	江迎町	2.0	35.0	35.0	2.0000	自然排水	1.5×1.0	通年	
Em19	江迎	江迎川	消水の元川	消水の元川	練石積 普通河川	江迎町	4.0	12.0	12.0	2.0000	自然排水	1.0×1.0	通年	
Em20	江迎	江迎川	鍛冶尾前川	鍛冶尾前川	練石積 普通河川	江迎町	3.0	42.0	42.0	3.0000	自然排水	1.8×1.6	7かんがい期 8、9かんがい期	
Em21	江迎	江迎川	小迎川	小迎川	練石積 普通河川	江迎町	8.0	63.0	63.0	7.0000	自然排水	4.0×3.0	通年	
Em22	江迎	江迎川	嘉例川	嘉例川	二級河川 C0練積	長崎県	11.0	660.0	660.0	31.0000	自然排水	9.0×3.0	通年	
Em23	江迎	江迎川	岩下川	岩下川	普通河川 練石積	江迎町	13.0	48.0	48.0	9.0000	自然排水	2.0×1.0	通年	
Em24	江迎	江迎川	中尾川	中尾川	普通河川 練石積	江迎町	20.0	230.0	230.0	21.0000	自然排水	2.0×1.2	通年	
Em25	江迎	江迎川	深川支川	深川支川	普通河川 練石積	江迎町	0.1	3.0	3.0	0.5000	自然排水	1.0×1.0	通年	
Em26	江迎	江迎川	山ノ田川	山ノ田川	C0 BOX	長崎県	0.1	0.1	0.1	0.0100	自然排水	0.4×0.4	かんがい期 6月~10月	
Em27	江迎	江迎川	山ノ田川	山ノ田川	C0 BOX	長崎県	0.1	0.1	0.1	0.0100	自然排水	0.4×0.4	かんがい期 6月~10月	
Em28	江迎	江迎川	山ノ田川	山ノ田川	普通河川 練石積	長崎県	16.0	199.0	199.0	20.0000	自然排水	8.0×5.0	32かんがい期 通年	
Em29	江迎	江迎川	山ノ田川	山ノ田川	HP	長崎県	0.2	0.2	0.2	0.0200	自然排水	φ=0.6	かんがい期 6月~10月	

平成14年12月31日 記入
(様式7号)

農業用排水口一覽表(4)

対照 番号	2万5千分1 地形図名	水系名	第一次 支派川名	該当 河川名	排水名称	管理者 の名称	受益地 面積 ha	支 面 積 ha	配 積 積 m ³ /s	画 量 m ³ /s	排水設備		当排水口が 受ける用水の 番号・名称	排 水 期 間	備 考	
											施 設 の 種 類	規 模				
Em30	江迎	江迎川	山ノ田川	山ノ田川	HP	長崎県	0.3	0.3	0.0200	0.0200	自然排水	φ=0.4		かんがい期 6月~10月		
Em31	江迎	江迎川	山ノ田川	山ノ田川	水路	長崎県	3.0	3.0	0.0010	0.0010	自然排水	0.3×0.3	30、31かんがい	かんがい期 6月~10月		
Em32	江迎	江迎川	中後谷川	中後谷川	普通河川 練石積	江迎町	4.0	12.0	3.0000	3.0000	自然排水	2.0×2.0		通年		
Em33	江迎	江迎川	花ノ尾川	花ノ尾川	普通河川 練石積	江迎町	4.0	28.0	2.0000	2.0000	自然排水	2.0×2.0		通年		
Em34	江迎	江迎川	防ノ々川	防ノ々川	普通河川 練石積	江迎町	3.0	60.0	6.0000	6.0000	自然排水	3.0×2.0		通年		
Em35	江迎	江迎川	椋呂路川	椋呂路川	二級河川 C0練積	江迎町	1.0	35.0	1.0000	1.0000	自然排水	1.0×1.0		通年		
Em36	江迎	江迎川	山ノ田川	山ノ田川	C0 BOX	長崎県	0.3	1.0	0.0200	0.0200	自然排水	0.3×0.3	23かんがい	かんがい期 6月~10月		
Em37	江迎	江迎川	山ノ田川	山ノ田川	HP	長崎県	0.3	1.0	0.0200	0.0200	自然排水	φ=0.4		かんがい期 6月~10月		
Em38	江迎	江迎川	又次郎川	又次郎川	普通河川 練石積	江迎町	2.0	34.0	1.0000	1.0000	自然排水	2.0×0.1		通年		
Em39	江迎	江迎川	赤穂木川	赤穂木川	普通河川 練石積	江迎町	2.0	30.0	3.0000	3.0000	自然排水	3.0×2.0		通年		
		小計					185.1	1867.2	162.0310							
Mil	肥前川内	宮ノ前川	宮ノ前川	宮ノ前川		宮田ヶ原 水利組合	1.1	田 18.5	-	-	自然排水		10.11	かんがい期 3/1~9/30		
	小計						1.1	18.5	-	-						

農業用水用排水口一覽表(5)

(様式7号)

平成14年12月31日記入

対照 番号	2万5千分1 地形図名	水系名	第一次 支派川名	該 河川名	排水名称	管理者 の名称	受益農地 面積 ha	支 面 ha	配 積 ha	計 排水 量 m ³ /s	画 量	排水設備		当排水口が 受ける用水の 番号・名称	排 水 期 間	備 考	
												施 設 の 種 類	規 模				
Sim1	肥前川内	清水川		清水川		宮田ヶ原 水利組合	18.5	18.5	畑	-			自然排水		かんがい期 3/1~9/30		
	小計						18.5	18.5		-							

4.2 水道用取水口

4.2.1 水道用取水口(河川別、取水方法別)総括表

水系	取水方法		取水堰		ポンプ		自然流下				井戸		計 取水量 (m ³ /s)			
	河川	ヶ所	取水量 (m ³ /s)	ヶ所	取水量 (m ³ /s)	河川		貯水池・溜池		湧水		浅井戸		深井戸		
						ヶ所	取水量 (m ³ /s)	ヶ所	取水量 (m ³ /s)	ヶ所	取水量 (m ³ /s)	ヶ所		取水量 (m ³ /s)	ヶ所	取水量 (m ³ /s)
竜尾川	竜尾川			1	0.0224											0.0224
	2級河川に属さない河川			2	0.0016											0.0016
志佐川	志佐川			1	0.0574											0.0574
	笹吹川			1	0.0005											0.0005
	2級河川に属さない河川			1	0.0002											0.0002
鯛川	鯛川					1	0.0043									0.0043
今福川	今福川					1	0.0086									0.0086
	2級河川に属さない河川					1	0.0007									0.0007
佐々川	佐々川			2	(0.0140)	1	0.0100			1	0.0004	1	不使用	4	(0.0020)	(0.0306)
	2級河川に属さない河川					3	0.0180									0.0180
小佐々川	小佐々川			1	0.0255									1	0.0064	0.0319
樋口川	樋口川							2	0.0615							0.0615
大加勢川	大加勢川			1	0.0024			1	0.0025							0.0049
鹿町川	鹿町川			3	0.0214	2	0.0035									0.0249
江迎川	江迎川					2	0.0166									0.0166
	嘉例川					1	0.0092									0.0092
釜田川	釜田川			2	0.0174									1	0.0057	0.0231
久吹川	久吹川			2	0.0170											0.0170
2級水系に属さない河川	床浪川											1	0.0017			0.0017
	神林川			1	0.0039			1	0.0030							0.0069
	祝ヶ浦川											1	0.0032			0.0032
	矢岳川											1	0.0012			0.0012
	名切川											1	0.0004			0.0004
	志方川													1	0.0104	0.0104
	大野川			2	0.0046											0.0046
2級水系に属さない取水口								2	0.0006	2	0.0016	7	0.0113	4	0.0017	0.0152

※ ()書きは不明および不使用分を除いた合計値

4.2.2 工業用取水口(河川別、取水方法別)総括表

水系	取水方法		取水堰		ポンプ		自然流下		計 取水量 (m ³ /s)
	河川	ヶ所	取水量 (m ³ /s)	ヶ所	取水量 (m ³ /s)	河川			
						ヶ所	取水量 (m ³ /s)		
志佐川	志佐川	1	0.1070			1	-	0.1070	
佐々川	佐々川	1	0.0220					0.0220	

水道用取水口一覽表(1)

(様式8号)

平成14年12月31日 記入

対照 番号	2万5千分1 地形図名	水系名	第一次 支派川名	該 河川名	取水地点	事業者名 (工場名)	給水区域 (工場 所在地)	主要使用 事項	水利権者	取水 量		取水 設備		備 考
										最大	常時	種類	規模	
	松浦市													
1	楠久	田ノ平樋道			志佐町 田ノ平免382-1	田ノ平・横辺田 簡易水道	田ノ平免 横辺田免	水道水源	松浦市	0.0011	0.0002	湧水	φ40 0.00114m ³ /s	
1m1	楠久	今福川		今福川	今福町 木場免925	松浦市 今福町簡易水道	今福町 木場免	水道水源	松浦市	0.0116	0.0086	自然流下	φ150 0.01157m ³ /s	
1m2	楠久	今福川	大谷川	大谷川	今福町 木場免1324	松浦市 木場・寺上 簡易水道	木場免 寺上免	水道水源	松浦市	0.0013	0.0007	自然流下	φ75 0.00127m ³ /s	
Sis1	江迎	志佐川		志佐川	志佐町 庄野免567	松浦市 志佐川 上水道	志佐町	水道水源	松浦市	0.0752	0.0574	水中渦巻ポンプ	φ200 0.095m ³ /s	
Sis2	江迎	志佐川	佐々山川	佐々山川	志佐町 池成免1736	志佐川 西部簡易水道	柏ノ木免・池成免 上野免	水道水源	松浦市	0.0010	0.0002	水中渦巻ポンプ	φ32 0.0021m ³ /s	
Sis3	江迎	志佐川	笛吹川	笛吹川	志佐町 笛吹免1041	松浦市 笛吹簡易水道	笛吹免	水道水源	松浦市	0.0014	0.0005	水中渦巻ポンプ	φ32 0.0014m ³ /s	
Tuk1	江迎	鯛川川		鯛川川	鯛川町 白井免700	松浦市 鯛川川 上水道	鯛川町	水道水源	松浦市	0.0080	0.0043	自然流下	φ150 0.008m ³ /s	
Tat1	江迎	竜尾川		竜尾川	御厨町 大崎免216	松浦市 松浦市上水道	御厨町 星鹿町	水道水源	松浦市	0.0289	0.0224	水中渦巻ポンプ	φ100 0.0316m ³ /s	
Tat2	江迎	竜尾川	木場川	木場川	御厨町 木場免159-1	田代簡易水道	田代免・木場免 郭公尾免	水道水源	松浦市	0.0032	0.0008	水中渦巻ポンプ	φ75 0.0323m ³ /s	

水道用取水口一覽表(2)

(様式8号)

平成14年12月31日記入

対照 番号	2万5千分1 地形図名	水系名	第一次 支派川名	該 当 河川名	取水地点	事業者名 (工場名)	給水区域 (工場 所在地)	主要使用 事項	水利権者	取水口		取水 種類	取水 設備 規模	備 考
										最大	常時			
	田平町													
1	平戸	釜田川		地下水	田平町里免	田平町	田平地区	水道水源	田平町	0.0057	0.0058	深井戸・多段式 水中ポンプ	0.0266m ³ /s	
1	平戸				小手田免	田平町	田平牟田地区	水道水源	田平町	0.0014	0.0014	集水渠 (洒水)	—	休止中
Ku1	平戸	久吹川	久吹川	久吹川	福岡免 1011-2地先	田平町	田平南部地区	水道水源	長崎県	0.0090	0.0091	表流水 多段揚水ポンプ	0.0092m ³ /s	
Ku2	平戸	久吹川	久吹川	久吹川	福岡免 1011-2地先	田平町	田平東部地区	水道水源	長崎県	0.0080	0.0083	表流水 多段揚水ポンプ	0.0083m ³ /s	
Kam1	平戸	釜田川	釜田川	釜田川	大久松免6-1地先	田平町	田平地区	水道水源	長崎県	0.0093	0.0093	多段水中ポンプ	0.0104m ³ /s	
Kam2	平戸	釜田川	釜田川	釜田川	山内免431-1地先	田平町	田平地区	水道水源	長崎県	0.0081	0.0081	多段式 水中ポンプ	0.0113m ³ /s 0.0133m ³ /s	交互運転 2基

水道用取水口一覽表(3)

(様式8号)
平成14年12月31日 記入

対照 番号	2万5千分1 地形図名	水系名	第一次 支派川名	該 当 河川名	取水地点	事業者名 (工場名)	給水区域 (工場 所在地)	主要使用 事項	水利権者	取水 量		取水 設備 種類	備考
										最大	常時		
	鷹島町												
1	高串				神崎免 浦日比	鷹島町	中央簡易水道	簡易水道	鷹島町	0.0056	0.0054	0.0056	浅井戸 18.5kw 2基
2	高串				神崎免 白岩	鷹島町	中央簡易水道	簡易水道	鷹島町	0.0009	0.0007	0.0009	浅井戸 11kw 2基
3	志佐	床浪川		床浪川	三里免 床浪	鷹島町	中央簡易水道	簡易水道	鷹島町	0.0020	0.0017	0.0020	浅井戸 11kw 2基
4	鷹島				原免 鳥瀬	鷹島町	中央簡易水道	簡易水道	鷹島町	0.0013	0.0012	0.0013	浅井戸 (伏流水) 11kw 2基
5	鷹島				黒島免 久保	鷹島町	黒島簡易水道	簡易水道	鷹島町	0.0001	0.0000	0.0001	浅井戸 0.4kw 2基
6	鷹島				黒島免 人來連	鷹島町	黒島簡易水道	簡易水道	鷹島町	0.0002	0.0000	0.0002	浅井戸 0.75kw 2基
1	高串				神崎免 海道	鷹島町	中央簡易水道	簡易水道	鷹島町	0.0012	0.0005	0.0012	深井戸 3.7kw 2基
2	高串				阿翁補免 桜原	鷹島町	中央簡易水道	簡易水道	鷹島町	0.0012	0.0003	0.0012	深井戸 7.5kw
3	志佐				三里免 栗田	鷹島町	中央簡易水道	簡易水道	鷹島町	0.0012	0.0006	0.0012	深井戸 3.7kw
4	鷹島				黒島免 黒里	鷹島町	黒島簡易水道	簡易水道	鷹島町	0.0005	0.0003	0.0005	深井戸 1.1kw
1	高串				阿翁補免 山田	鷹島町	中央簡易水道	簡易水道	鷹島町	0.0039	0.0006	0.0039	阿翁補貯水池 自然取水 2.2kw 2基

水道用取水口一覽表(4)

(様式8号)
平成14年12月31日 記入

対照 番号	2万5千分1 地形図名	水系名	第一次 支派川名	該 河川名	取水地点	事業者名 (工場名)	給水区域 (工場 所在地)	主要使用 事項	水利権者	取水水量			取水 施設の種別	備 考	
										最大	常時	利 水 量 m ³ /sec			
1	江迎	地下水		(坑内水)	猪鬣免	江迎町	猪鬣	簡易水道 水源	江迎町	0.0017	0.0017	(臨時用)	浅井戸 水中ポンプ	1ヶ所	
2	江迎	地下水		(坑内水)	田ノ元免873	江迎町	猪鬣	上水道 水源	江迎町	0.0068	0.0023	(臨時用)	浅井戸 水中ポンプ	1ヶ所	
Em1	江迎	江迎川	嘉例川	嘉例川	長坂免286-6	江迎町	江迎・長坂	上水道 水源	江迎町	0.0120	0.0092	0.0120	コクリト吸 集水管 導水管	18.15m ³ 19.53m ³ 6.74m ³	
Em2	江迎	江迎川		江迎川	田ノ元免920	江迎町	猪鬣	簡易水道 水源	江迎町	0.0047	0.0026	0.0081	取水口 取水機	7.0m ³ 1.7m ³	水利権 更生中
Em3	江迎	江迎川		江迎川	田ノ元免687	江迎町	猪鬣	上水道 水源	江迎町	0.0220	0.0140	0.0220	ヒコ-A管 取水路	2.0m ³ 26.5m ³	水利権 更生中

水道用取水口一覽表 (5)

(様式8号)

平成14年12月31日 記入

対照番号	2万5千分1地形図名	水系名	第一次支派川名	該河川名	取水地点	事業者名(工場名)	給水区(工場)(所在地)	主要使用事項	水利権者	取水		取水設備の種類	備考
										最大	常時		
1	鹿町町	樋口川		樋口ダム	下歌ヶ浦免611	鹿町町	深江・御堂・山手浦・北原・鹿町・南鹿町・船ノ村・口ノ里各地区の一部	簡易水道水源	長崎県	0.0580	0.0580	多段渦巻ポンプ	φ50×2台 (11.0kw)
2	肥前川内	樋口川		歌ヶ浦貯水池	上歌ヶ浦免8・9	鹿町町	歌ヶ浦・天加勢・大原の各地区の一部	簡易水道水源	長崎県	0.0035	0.0035	自然流下	
3	肥前川内	大加勢川		大切水源	上歌ヶ浦免855-9	鹿町町	歌ヶ浦・天加勢・大原の各地区の一部	簡易水道水源	長崎県	0.0025	0.0025	自然流下	
4	楠泊	神林川		神林貯水池	長串免538 長串免452-16	鹿町町	褥崎・長串・平原各地区の一部	簡易水道水源	鹿町町	0.0030	0.0030	自然流下	
Sik1	肥前川内	鹿町川		鹿町川	鹿町町216-3	鹿町町	深江・御堂・山手浦・北原・鹿町・南鹿町・船ノ村・口ノ里各地区の一部	簡易水道水源	長崎県	0.0102	0.0102	水中渦巻ポンプ	φ80×2台 (3.7kw)
Sik2	肥前川内	鹿町川		南鹿町水源	船ノ村免657-12	鹿町町	深江・御堂・山手浦・北原・鹿町・南鹿町・船ノ村・口ノ里各地区の一部	簡易水道水源	長崎県	0.0025	0.0025	自然流下	
Sik3	江迎	鹿町川		下水水源	船ノ村免	鹿町町	深江・御堂・山手浦・北原・鹿町・南鹿町・船ノ村・口ノ里各地区の一部	簡易水道水源	鹿町町	0.0010	0.0010	水中渦巻ポンプ	φ40×1台 (3.7kw)
Sik4	肥前川内	鹿町川		船ノ村水源	中野免376-2	鹿町町	船ノ村地区の一部	簡易水道水源	鹿町町	0.0010	0.0010	自然流下	
0ok1	肥前川内	大加勢川		大加勢川	下歌ヶ浦免366	鹿町町	歌ヶ浦・天加勢・大原の各地区の一部	簡易水道水源	長崎県	0.0024	0.0024	カスケードポンプ	φ40×2台 (2.2kw)
Xant	楠泊	神林川		宇土ノ谷水源	長串免540-1	鹿町町	褥崎・長串・平原各地区の一部	簡易水道水源	鹿町町	0.0039	0.0039	多段ポンプ	φ50 (5.5kw)

水道用取水口一覽表 (6)

(様式8号)
平成14年12月31日 記入

対照番号	2万5千分1地形図名	水系名	第一次支派川名	該当河川名	取水地点	事業者名(工場名)	給水区城(工場所在地)	主要使用事項	水利種番	取水		取水の種類	設備		備考
										最大	常時		水量	規格	
1	小佐々町			祝ヶ浦水源	矢岳免155	小佐々町	小佐々町矢岳免	上水道水源	小佐々町	-	-	祝ヶ浦山ダム 水中タービンポンプ	φ32×2.2KW×2台		不使用
1	桶泊	祝ヶ浦川		祝ヶ浦水源	桶泊免154-7	小佐々町	小佐々町内	上水道水源	小佐々町	0.0066	0.0032	浅井戸 多段渦巻ポンプ	φ80×7.5KW 不明		
2	桶泊	矢岳川		上矢岳取水ポンプ所	長串免832-10	小佐々町	小佐々町矢岳免	簡易水道水源	小佐々町	0.0035	0.0012	浅井戸 多段渦巻ポンプ	φ40×2.2KW×2台 0.64m ³ /min		
3	桶泊	名切川		矢岳 浅井戸	矢岳免517	小佐々町	小佐々町矢岳免	簡易水道水源	小佐々町	0.0004	0.0004	浅井戸 多段渦巻ポンプ	φ40×2.2KW×2台 不明		
1	佐世保北部	志友川		鎌投水源	葛龍免157-3	小佐々町	小佐々町内	上水道水源	小佐々町	0.0185	0.0104	深井戸 多段渦巻ポンプ	φ80×37KW 0.82m ³ /min		
2	桶泊	小佐々川		平原水源	平原免207-2	小佐々町	小佐々町内	上水道水源	小佐々町	0.0093	0.0064	深井戸 多段渦巻ポンプ	φ80×30KW 0.4m ³ /min		
Kos	桶泊	小佐々川		園田取水ポンプ所	田原免126-2	小佐々町	小佐々町内	上水道水源	小佐々町	0.0255	0.0255	水中 タービンポンプ	φ125×22KW×2台 φ80×11KW×1台		
0n1	桶泊	大野川		大野川水源 取水堰	桶泊免字中の原	小佐々町	小佐々町内	上水道水源	小佐々町	0.0116	0.0023	取水堰	LS.5m×W1.8m		
0n2	桶泊	大野川		大野川水源 取水堰	桶泊免字中の原	小佐々町	小佐々町内	上水道水源	小佐々町	0.0116	0.0023	取水堰	LS.4m×W1.6m		

水道用取水口一覽表 (7)

(様式8号)

平成14年12月31日 記入

対照 番号	2万5千分1 地形図名	水系名	第一次 支派川名	該 当 河川名	取水地点	事業者名 (工場名)	給水区域 (工場 所在地)	主要使用 事項	水利権者	取水 量		取水 施設の 種類	取 水 機 模	備 考
										最 大	常 時			
1	佐世保北部 佐々町	佐々川		浅井戸	中川原免56-1 (浄水場内)	佐々町水道事業	佐々町内	上水道 水源	佐々町	-	-	水中ポンプ	φ80×2.2KW台 Q=0.7m ³ /min	水質不良に より不使用
1	佐世保北部	佐々川		深井戸2号	中川原免56-1 (浄水場内)	佐々町水道事業	佐々町内	上水道 水源	佐々町	Saziとの 合計で 0.0416	Saziとの 合計で 0.0416	水中ポンプ	φ80×3.7KW台 Q=0.486m ³ /min	
2	佐世保北部	佐々川		深井戸1号	中川原免56-1 (浄水場内)	佐々町水道事業	佐々町内	上水道 水源	佐々町	-	-	水中ポンプ	φ55×3.7KW台 Q=0.486m ³ /min	
3	佐世保北部	佐々川		報国深井戸	皆瀬免14-1	佐々町水道事業	佐々町内	上水道 水源	佐々町	-	-	水中ポンプ	φ100×7.5KW台 Q=0.972m ³ /min	

水道用取水口一覽表(8)

(様式8号)
平成14年12月31日 記入

対照番号	2万5千分1地形図名	水系名	第一次支派川名	該当河川名	取水地点	事業者名(工場名)	給水区域(工場所在地)	主要使用事項	水利権者	取水量			取水設備の種類	規模	備考
										最大	常時	植水量			
1	世知原町 蔵宿	佐々川		中通水源(深井戸)	中通免	世知原町簡易水道	世知原町内ほぼ全城	簡易水道水源	世知原町	0.0050	0.0020	-	揚水ポンプ	φ65 M=11KW 1.0基	水源不足期のみ取水
1	佐世保北郡	佐々川		長田代水源(湧水)	長田代免	長田代地区簡易水道	世知原町長田代地区	簡易水道水源	長田代地区水利組合	0.0010	0.0004	-	取水枥	1.0井	
Saz1	佐世保北郡	佐々川		佐々川	中川原免56番1地先(佐々川左岸)	佐々町水道事業	佐々町内	上水道水源	佐々町	佐々町の深井戸1, 2との合計で0.0416	佐々町の深井戸1, 2との合計で0.0416	0.0278	水中ポンプ	φ150×7.5KW3台 Q=2.5m ³ /min	羅瀬貯水池へ(ダ)
Saz2	江迎	佐々川	羅瀬川	羅瀬川	羅瀬免390-2	吉井町水道事業	-	上水道水源	吉井町	0.0140	0.0120	-	自然流下	-	
Saz3	江迎	佐々川		佐々川	春明免244-19	水道事業	-	上水道水源	吉井町	0.0170	0.0140	0.0170	水中ポンプ	LH411-60 1.15m ³ /min	2台
Saz4	蔵宿	佐々川		佐々川	上野原免	世知原町簡易水道	世知原町内ほぼ全城	簡易水道水源	世知原町水利関係	0.0127	0.0100	0.0127	集水管	φ375 L=31.2	
Saz5	蔵宿	佐々川	上野原川	城山水源(坑内水)	中通免	簡易水道	世知原町内ほぼ全城	簡易水道水源	世知原町水利関係	0.0100	0.0050	-	集水枥	1.0井	自填
Saz6	蔵宿	佐々川	竜ノ氏川	竜ノ氏川(溜池余水)	上野原免	簡易水道	世知原町上野原地区	簡易水道水源	平川原溜池水利組合	0.0010	0.0010	-	取水枥	1.0井	

工業用取水口一覽表

対照 番号	2万5千分1 地形図名	水系名	第一次 支流川名	該 河川名	取水地点	事業者名 (工場名)	給水区域 (工場 所在地)	主要使用 事項	水利権者	取水量		取水設備		備考	
										最大	常時	水利 権水量	施設の種類		規模
	松浦市				松浦市志佐町江野 先字N(田563番2地 先	九州電力(株) 電源開発(株)	松浦市志佐町 白坂免	工業用水源	松浦市	0.3470	0.1070	0.1420	取水堰 ポンプ	両吸込渦巻型 250A×200A 5.9m ³ /分	
S12	江迎	志佐川		志佐川	松浦市志佐町 池成免	ユニチカ屋崎(株)	松浦市志佐町池成免	冷却用水	松浦市	0.0042	-	0.0042	集水管		
	佐々町														
Saz1	佐世医北郡	佐々川		佐々川	佐々町中川原免	九州電力(株)	佐世保市光町	工業用水源		0.0556	0.0220	0.0556	ポンプ	5.0m ³ /min×2基	

5. 主要井戸資料

5.1 主要井戸(市町村別、用途別)総括表

市町名	水道用		農業用		その他		合計	
	本数	揚水量	本数	揚水量	本数	揚水量	本数	揚水量
松浦市	4	112.0	-	-	-	-	4	112.0
田平町	1	1,200.0	-	-	-	-	1	1,200.0
鷹島町	10	(676.5)	-	-	-	-	10	(676.5)
江迎町	2	350.0	-	-	-	-	2	350.0
鹿町町	-	-	-	-	-	-	-	-
小佐々町	5	1,866.0	-	-	-	-	5	1,866.0
佐々町	4	(4,359.3)	-	-	-	-	4	(4,359.3)
吉井町	-	-	-	-	-	-	-	-
世知原町	1	302.1	-	-	-	-	1	302.1
計	27	8,865.9	0	0	0	0	27	8,865.9

※ ()書きは不明分あるいは現在不使用分を除いた値

地下水位観測井戸一覽表

(様式10号)

平成14年12月31日 記入

対照 番号	2万5千分1 地形図名	観測井戸名	観測井戸所在地	井戸所有者	所屬名	水系名	観測目的	井戸 掘さく 年月日	井戸 口径 mm	井戸 深さ m	観測の 方法及び 観測頻度	観測計 器種類	観測の 対象に なっている 水位 m	観測開始 年月	観測井戸 の地盤高 m	資料保管場所	備考
1	江迎	長野稗木場	稗木場免2087-2	松浦市	水道課	志佐川	揚水設備確認	1997 (H.9) 9.30	150	200	水位計	自記	20.3	2000 (H12) 4.1	85	水道課	
		長野稗木場	稗木場免2087-2	松浦市	水道課	志佐川	揚水設備確認	1999 (H.11) 11.30	150	200	水位計	自記	21.2	2000 (H12) 4.1	85	水道課	
2	江迎	柚木川内	柚木川内免駄道531	松浦市	水道課	志佐川	揚水設備確認	1999 (H.11) 9.21	150	150	水位計	自記	11.8	2001 (H13) 4.1	247	水道課	H.13.4.1
		柚木川内	柚木川内免駄道531	松浦市	水道課	志佐川	揚水設備確認	2000 (H.12) 1.14	150	150	水位計	自記	12.8	2001 (H13) 4.1	247	水道課	供用開始

使用目的別井戸一覽表(1)

(様式11号)

平成14年12月31日 記入

対照 番号	2万5千分1 地形図名	井戸の位置	所有者又 は管理者	用途	作井 年月日	深度 m	井径 mm	自然水位 m (観測年月日)	揚水水位 m (観測年月日)	揚水量 m ³ /d (観測年月日)	水温 ℃ (観測年月日)	ストレーナ の位置	備考
	松浦市												
1	江迎	松浦市志佐町 稗木場免2087-2	吉山康幸	簡易水道	H9. 9. 30	200	150	19 (H12. 4. 1)	20 (H12. 4. 1)	50.0	-	-	H. 12. 4. 1 供用開始
		松浦市志佐町 稗木場免2087-2	吉山康幸	簡易水道	H11. 11. 30	150	200	19 (H12. 4. 1)	20 (H12. 4. 1)	50.0	-	-	H. 12. 4. 1 供用開始
		松浦市榑木川内免 駄道531	吉山康幸	簡易水道	H11. 9. 21	150	150	0 (H13. 4. 1)	-	6.0	-	-	H. 13. 4. 1 供用開始
2	江迎	松浦市榑木川内免 駄道531	吉山康幸	簡易水道	H12. 9. 29	150	150	12 (H13. 4. 1)	-	6.0	-	-	H. 13. 4. 1 供用開始
										112.0			
	小計												
	田平町												
1	平戸				S. 62. 12. 25 ~S. 63. 3. 10	80	250	4. 26 (S. 63. 2. 29)	-	1200.0	15	24	7~9月
		田平町里免	田平町	簡易水道									
	小計												
	鷹島町												
1	高串	神崎免海道	鷹島町	簡易水道	平成7年3月	200	200	95.6 (平成7年5月)	132.1 (平成7年5月)	205.5 (平成7年5月)	23.0 (平成8年1月)	120.0	深井戸
		阿翁浦免桜原	鷹島町	簡易水道	平成6年11月	180	200	28.8 (平成6年12月)	79.5 (平成6年12月)	200.0 (平成6年12月)	23.0 (平成8年1月)	86.0	深井戸

使用目的別井戸一覽表 (2)

(様式11号)

平成14年12月31日 記入

対照 番号	2万5千分1 地形図名	井戸の位置	所有者又 は管理者	用途	作井 年月日	深度 m	井径 mm	自然水位 m (観測年月日)	揚水水位 m (観測年月日)	揚水量 m ³ /d (観測年月日)	水温 ℃ (観測年月日)	ストレーナ の位置	備考
3	志佐	三里免柴田	鷹島町	簡易水道	平成7年5月	300	100	77.6 (平成7年5月)	120.3 (平成7年5月)	200.0 (平成7年5月)	23.0 (平成8年1月29日)	150.0	深井戸
4	鷹島	黒島免黒里	鷹島町	簡易水道	平成7年3月	70	200	13.13 (平成7年4月)	34.87 (平成7年4月)	71.0 (平成7年4月)	23.0 (平成7年4月)	200.0	深井戸
1	高串	神崎免補日比	鷹島町	簡易水道	-	-	-	-	-	-	-	-	
2	高串	神崎免白岩	鷹島町	簡易水道	-	-	-	-	-	-	-	-	
3	志佐	三里免床波	鷹島町	簡易水道	-	-	-	-	-	-	-	-	
4	鷹島	原免鳥瀬	鷹島町	簡易水道	-	-	-	-	-	-	-	-	
5	鷹島	黒島免久保	鷹島町	簡易水道	-	-	-	-	-	-	-	-	
6	鷹島	黒島免人来連	鷹島町	簡易水道	-	-	-	-	-	-	-	-	
	小計									(676.5)			() 巻きは不明分を除いた小計
	江迎町												
1	江迎	江迎町 猪調免	江迎町	臨時	不明	70	150	54.61 (H. 6. 9. 9)	-	150.0 (H. 6. 9. 9)	-	43.8~65.8	(調査)
2	江迎	江迎町 田ノ元免873	江迎町	臨時	不明	50	150	地点より (S. 54. 9)	-	200.0 (S. 54. 9)	-	29~40	(調査)
	小計									350.0			

使用目的別井戸一覽表 (3)

(様式11号)

平成14年12月31日 記入

対照 番号	2万5千分1 地形図名	井戸の位置	所有者又 は管理者	用途	作井 年月日	深度 m	井径 mm	自然水位 m (観測年月日)	揚水水位 m (観測年月日)	揚水量 m ³ /d (観測年月日)	水温 ℃ (観測年月日)	ストレージ の位置	備考
	小佐々町												
1	佐世保北部	小佐々町 葛籠免157-3	小佐々町	上水道	H.10.11.5	200.0	200	-	-	(計画) 900.0	-	-	深井戸
2	楠泊	小佐々町 平原免207-2	小佐々町	上水道	H.12.1.6	230.0	150~200	-	-	(計画) 550.0	-	-	深井戸
1	楠泊	小佐々町 楠泊免154-7	小佐々町	上水道	S.30頃	4.2	3,000	-	-	(計画) 280.0	-	-	浅井戸
2	楠泊	鹿町町 長串免832-10	小佐々町	簡易水道	不明	4.0	旧炭坑堅坑 2.2m×2.6m	-	-	(計画) 103.0	-	-	浅井戸
3	楠泊	小佐々町 矢岳免517	小佐々町	簡易水道	不明	5.0	旧炭坑堅坑 4.0m×4.0m	-	-	(計画) 33.0	-	-	浅井戸
	小計									1,866.0			
	佐々町												
1	佐世保北部	佐々町 中川原免56-1	佐々町水道事業	上水道	H7.5.25	400	300	GL-4.23	35.25 (H7.6.14)	1,350.0	22.0℃	-	深井戸2号
2	佐世保北部	佐々町 中川原免56-1	佐々町水道事業	上水道	H7.5.25	126	300	GL-3.71	19.43 (H7.6.14)	1,009.3	20.4℃	-	深井戸1号
3	佐世保北部	佐々町皆瀬免 字麿乙14-1地先	佐々町水道事業	上水道	H8.12.21	500	300	GL-13.33	54.05 (H8.11.27)	2,000.0	21.0℃	-	報国深井戸
1	佐世保北部	佐々町 中川原免56-1	佐々町水道事業	上水道	-	-	-	-	-	-	-	-	浅井戸 水質不良のため不使用

使用目的別井戸一覽表(4)

(様式11号)

平成14年12月31日 記入

対照 番号	2万5千分1 地形図名	井戸の位置	所有者又 は管理者	用途	作井 年月日	深度 m	井径 mm	自然水位 m (観測年月日)	揚水水位 m (観測年月日)	揚水量 m ³ /d (観測年月日)	水温 ℃ (観測年月日)	ストレージ の位置	備考
	小計									(4,359.3)			()書きは 不使用分を除いた小計
	世知原町												
1	蔵宿	中通免	世知原町	簡易水道	S.44	50	100	自噴 (H13.9.18)	GL-4.3 (H13.9.18)	302.1 (H13.9.18)	18.0 (H13.9.18)	GL-19.2	水源不足期のみ 取水
	小計									302.1			

6. 上水道・簡易水道等資料

6. 1水道用水(事業別、主要項目別)総括表

市町名	上水道				簡易水道			
	地区数	計画給水人口	給水区域内現在人口	現在給水人口	地区数	計画給水人口	給水区域内現在人口	現在給水人口
松浦市	1	20,000	15,273	15,201	11	7,940	7,266	7,199
田平町	-	-	-	-	3	8,614	7,935	6,385
鷹島町	-	-	-	-	2	3,440	2,992	2,892
江迎町	1	5,200	5,204	5,185	2	1,700	1,125	1,125
鹿町町	-	-	-	-	5	7,150	5,784	5,784
小佐々町	1	7,000	6,586	6,586	1	620	686	664
佐々町	1	14,000	13,941	13,881	-	-	-	-
吉井町	1	6,000	6,240	6,342	-	-	-	-
世知原町	-	-	-	-	3	4,756	4,098	4,088
計	5	52,200	47,244	47,195	27	34,220	29,886	28,137

6. 2上水道・簡易水道用水総括表

	市町名	上水道地区数	計画給水人口	給水区域内現在人口	現在給水人口	現在普及率(%)	日最大給水能力		計画日最大取水量	日最大取水実績量		使用井戸本数	
							認可済	現在公称		地下水	地表水	深井戸本	浅井戸本
							m ³ /d	m ³ /d		m ³ /d	m ³ /d		
上水道	松浦市	1	20,000	15,273	15,201	99.5	6,250	8,679	10,900	714	9,491		
	田平町	-	-	-	-	-							
	鷹島町	-	-	-	-	-							
	江迎町	1	5,200	5,204	5,185	99.6	2,750	3,000	2,750	(928)	4,282		
	鹿町町	-	-	-	-	-							
	小佐々町	1	7,000	6,586	6,586	100.0	4,000	2,950	4,000	1,900	2,254	2	1
	佐々町	1	14,000	13,941	13,881	99.6	8,000	8,000	8,000		1	3	0
	吉井町	1	6,000	6,240	6,342	(100.0)	313	1,440	1,440	1,440			
	世知原町	-	-	-	-	-							
計	5	52,200	47,244	47,195	99.7								
簡易水道	市町名	簡易水道地区数	計画給水人口	給水区域内現在人口	現在給水人口	現在普及率(%)	日最大給水能力		計画日最大取水量	日最大取水実績量		使用井戸本数	
							認可済	現在公称		地下水	地表水	深井戸本	浅井戸本
							m ³ /d	m ³ /d		m ³ /d	m ³ /d		
	松浦市	11	7,940	7,266	7,199	98.5	2,951	2,108	3,121	712	1,560	0	2
	田平町	3	8,614	7,935	6,385	75.1	3,510	2,935	3,510	1,560	1,095	1	0
	鷹島町	2	3,440	2,992	2,892	100.0	1,461	1,461	1,461	946	605	4	4
	江迎町	2	1,700	1,125	1,125	100.0	452	325	336	(298)	560	0	2
	鹿町町	4	7,150	5,784	5,784	100.0	3,291	3,451	3,957	100	3,996		
	小佐々町	1	620	686	664	96.8	204	204	204	204	0	2	0
	佐々町	-	-	-	-	-							
吉井町	-	-	-	-	-								
世知原町	3	4,756	4,098	4,088	99.5	1,689	1,689	1,839	630	1,209	1	0	
計	26	34,220	29,886	28,137									

※ () 書きは普及率が100%を上回るため100%とした箇所

上水道地区一覽表(1)

(様式12号)
平成14年12月31日 記入

対照 番号	2万5千分1 地形図名	所在地	事業主 体者名	計画 年度	計 画 給水区域 面積 ha	計 画 給水 人口 人	給水区域 内現在 人口(a) 人	現在 給水面積 ha	現在 給水人口(b) 人	現在 普及率 b/a×100 %	計画1人 1日当たり 最大給水量 ℓ/d/人	日最大給水能力		計 画 日最大 取水量 m ³ /d	日最大取水実績値		深井戸 本	浅井戸 本	水利権 水量 m ³ /sec	備考
												認可済 m ³ /d	現在 公称 m ³ /d		地下水 m ³ /d	地表水 m ³ /d				
(1)	志佐 江迎	松浦市	松浦市	2001 HI3	4.433	20,000	15,273	4.433	15,201	99.5	522	6,250	8,679	10,900	714	9,491			0.1121	
	小計				4.433	20,000	15,273	4.433	15,201	99.5	522	6,250	8,679	10,900	714	9,491			0.1121	
(2)	志佐・江迎 肥前川内	江迎町 (江迎・程郷)	江迎町	2006 (H.18)	1.182	5,200	5,204	1.182	5,185	99.6	529	2,750	3,000	2,750	(928)	4,282		2	0.0340	
	小計				1.182	5,200	5,204	1.182	5,185	99.6	529	2,750	3,000	2,750	(928)	4,282			0.0340	
(3)	佐世保北部 肥前川内 楠泊	小佐々町	小佐々町	2009 (H.21)	1.050	7,000	6,586	1.036	6,586	100.0	571	4,000	2,950	4,000	1,900	2,254		2	1.0260	
	小計				1.050	7,000	6,586	1.036	6,586	100.0	571	4,000	2,950	4,000	1,900	2,254			0.0260	
(4)	江迎 佐世保北部	佐々町	佐々町	2006 (H.18)	-	14,000	13,941	12	13,881	99.6	571	8,000	8,000	8,000		1		3	0.0278	
	小計				-	14,000	13,941	12	13,881	99.6	571	8,000	8,000	8,000		1		3	0.0278	
(5)	江迎 佐世保北部	吉井町	吉井町	1992 (H.4)	1.130	6,000	6,240	1.130	6,342	101.6 (100.0)	313	1,440	1,440	1,440					0.0167	
	小計				1.130	6,000	6,240	1.130	6,342	100.0	313	1,440	1,440	1,440					0.0167	

簡易水道地区一覽表(1)

(様式12号)
平成14年12月31日 記入

対照 番号	2万5千分1 地形図名	所在地	事業主 体者名	計画 年度	計画		現在 普及率 b/a×100 %	現在 給水 人口(b) 人	現在 給水 面積 ha	現在 給水 人口(a) 人	計画1人 1日当たり 最大給水量 l/d/人	日最大給水能力		日最大取水実績量		使用井戸本数	水利権 水量 m ³ /sec	備考	
					給水区域 面積 ha	給水 人口 人						認可済 m ³ /d	現在 公称 m ³ /d	地下水 m ³ /d	地表水 m ³ /d				深井戸 本
	松浦市																		
(1)	今福	松浦市 今福町	飛島簡易水道	1992 (H.4)	-	140	100.0	87	-	87	214	30	30						
(2)	今福 志佐	松浦市 今福町	今福簡易水道	2004 (H.16)	249	3,230	99.4	3,093	249	3,112	458	1,480	1,267	620	1,000			0.0116	
(3)	今福 楠久	松浦市 今福町	安野簡易水道	1998 (H.10)	-	160	94.1	113	-	113	250	40	18						
(4)	今福 楠久	松浦市 今福町	木場・寺上 簡易水道	1991 (H.3)	-	400	100.0	356	-	356	275	110	81	110					
(5)	今福・志佐 江迎	松浦市 磯川町	磯川簡易水道	2000 (H.12)	-	1,100	98.9	1,025	-	1,036	318	350	211	385	241				
(6)	江迎	松浦市 志佐町	志佐川・西節 簡易水道	2005 (H.17)	-	510	99.1	451	-	455	324	165	66	90	57			0.0010	
(7)	江迎	松浦市 志佐町	笛吹赤水 簡易水道	1988 (S.63)	-	380	97.1	373	-	384	344	131	91	144	98			0.0014	
(8)	楠久 江迎	松浦市 志佐町	田ノ平・横辺田 簡易水道	1994 (H.6)	-	350	96.9	278	-	287	257	90	59	99					
(9)	楠久 江迎	松浦市 志佐町	長野・神木場 簡易水道	2007 (H.19)	-	500	98.5	455	-	462	310	155	171	35			2		
(10)	志佐	松浦市	青島簡易水道	1988 (S.63)	-	450	100.0	335	-	335	311	140	73	140					
(11)	志佐 江迎	松浦市 御厨町	田代簡易水道	2003 (H.15)	-	720	99.1	633	-	639	361	260	211	280	163			0.0032	
	小計				(249)	7,940	98.5	7,199	(249)	7,266	3,422	2,951	2,108	3,121	712			2	0.0172
					※ () 書きは不明分を除いた小計														
(12)	田平町 志佐・江迎 平戸・磯川内	田平町 田平東部地区			150	1,614	46.5	862	150	1,853	406	720	655	720	476			0.0080	
(13)	平戸	田平町	田平町		50	4,800	93.7	3,779	50	4,032	325	2,000	1,560	2,000	1,560	1		0.0081	

簡易水道地区一覽表(2)

(様式12号)

平成14年12月31日 記入

対照 番号	2万5千分1 地形図名	所在地	事業 主体名	計画 年度	計 画		給水区域 内人口(a) 人	現在 給水面積 ha	現在 給水人口(b) 人	現在 普及率 b/a×100 %	計画1人 1日当たり 最大給水量 l/d/人	日最大給水能力		計 画 日最大 取水量 m ³ /d	日最大取水実績量		使用井戸本数	水利権 水量 m ³ /sec	備考
					給水区域 面積 ha	給水 人口 人						認可済 m ³ /d	現在 公称 m ³ /d		地下水 m ³ /d	地表水 m ³ /d			
(14)	平戸 肥前川内	田平南郷地区	田平町	-	100	2,200	2,050	100	1,744	85.1	373	790	790	619				0.0090	
	小計				300	8,614	7,935	300	6,385	75.1	1,104	3,510	3,510	1,095	1	0	0.0251		
	鷹島町																		
(15)	鷹島・高串 志佐	中央簡易 水道	鷹島町	2006 (H.18)	820	3,000	2,892	820	2,792	100.0	463	1,390	1,390	605	3	2	0.0070		
(16)	鷹島	黒島簡易 水道	鷹島町	-	20	440	100	20	100	100.0	150	71	71	0	1	2			
	小計				840	3,440	2,992	840	2,892	100.0	613	1,461	1,461	605	4	4	4.0.0070		
	江迎町																		
(17)	江迎 肥前川内	長坂	江迎町	既	130	400	442	130	442	100.0	300	116	105	150		1		(休止中)	
(18)	江迎 小計	猪鬃	江迎町	既	60	1,300	683	60	683	100.0	300	336	220	410	1	1		(臨時)	
	鹿町町																		
(19)	江迎 肥前川内	北部	鹿町町	2010 (H.22)	400	3,300	2,617	400	2,617	100.0	351	1,160	1,320	1,440				0.0140	
(20)	肥前川内 肥前川内	船ノ村	鹿町町	-	80	300	271	80	271	100.0	150	93	93				0.0010		
(21)	肥前川内 楠泊	歌々浦	鹿町町	1991 (H.3)	350	2,800	2,133	350	2,133	100.0	311	870	870	1,128				0.0079	
(22)	肥前川内	神林	鹿町町	2005 (H.17)	190	750	763	190	763	100.0	398	298	298	300				0.0030	

簡易水道地区一覽表(3)

(様式12号)
平成14年12月31日 記入

対照番号	2万5千分1地形図名	所在地	事業者名	計画目標年次	計画		給水区域現在人口(a)人	現在給水面積ha	現在給水人口(b)人	現在普及率 $b/a \times 100$ %	計画1人1日当たり最大給水量1/d/人	日最大給水能力		計画日最大取水量 m^3/d	日最大取水実績量		使用井戸本数	水利権水量 m^3/sec	備考
					給水面積ha	給水人口人						認可 m^3/d	現在公称 m^3/d		地下水 m^3/d	地表水 m^3/d			
	小計				1,020	7,150	5,784	1,020	5,784	80.0	1,210	2,421	2,581	2,827	100	2,868		0.0259	
	小佐々町																		
(23)	桶泊	矢岳免	小佐々町	2000 (低.12)	74	620	686	74	664	96.8	329	204	204	204	204		2	-	
	小計				74	620	686	74	664	96.8	329	204	204	204	204		2	-	
	世知原町																		
(24)	桶久・蔵宿 江迎	町内 ほほ全域	世知原地区 簡易水道	-	5	4,400	3,758	520	3,751	99.8	352	1,550	1,550	1,690	595	1,095	1	0.0127	坑内水
(25)	江迎	長田代免	長田代免 簡易水道	-	1	140	127	50	127	100.0	250	35	35	35	35		-	-	湧水
(26)	桶久 佐世保北部	長田代免 上野原免	上野原地区 簡易水道	-	2	216	213	150	210	98.6	481	104	104	114	-	114	-	-	溜池 余水
	小計				7	4,756	4,098	720	4,088	99.5	1,083	1,689	1,689	1,839	630	1,209	1	0.0127	

7. 下水道(下水路)資料

7.1下水道(下水路)総括表

市町名	下水道			下水路		
	地区数	排水区域 面積 (ha)	延長	地区数	排水区域 面積 (ha)	延長
松浦市	-	-	-	3	292	3,990
田平町	1	13	2,470	1	67	224
鷹島町	-	-	-	-	-	-
江迎町	1	159	35,650	5	775	1,488
鹿町町	-	-	-	-	-	-
小佐々町	-	-	-	-	-	-
佐々町	1	336	13,570	3	153	9,770
吉井町	-	-	-	-	-	-
世知原町	-	-	-	-	-	-
計	3	508	51,690	12	1,287	15,472

下水道（下水路）一覽表（2）

（様式13号）

平成14年12月31日 配入

対照番号	2万5千分1地形図名	水系名	該当河川名	排水地点（放流）	事業者または事業名	計画目標年次	排水面積 ha	計画排水人口 人	計排水量 m ³ /d	排水施設		処理施設		備考	
										施の種類	規模	延長 (m)	処理場名		処理方法
(1) Tak1	志佐	竹ノ尾川	竹ノ尾川 都市下水路	松浦市志佐町 浦免字寺田	松浦市	S52~S54 (認可)	75.0	-	1,235,520	都市下水路	5.0~1.0 開渠	280	-	-	
(2) Ur1	志佐	浦川	浦川 都市下水路	松浦市志佐町 里免字砂入	松浦市	S55~S63 (認可)	184.0	-	3,680,640	都市下水路	8.2~1.2 開渠	2,650	-	-	
(3) Re1	志佐	蓮田川	蓮田川 都市下水路	松浦市志佐町 里免森野川	松浦市	S52~S59 (認可)	33.0	-	86,400	都市下水路	2.9~1.2 開渠	1,060	-	-	
(4) Hin1	平戸	日の浦川	日の浦川 長坂	田平町山内免 306番5地先	日の浦 都市下水路	-	67.0	-	22	都市下水路 下水管渠	W=8m~15m	224	-	-	
(5) Emu1	江迎	江迎川	排水路	江迎町長坂免	江迎町 公共下水路	-	40.0	-	-	-	-	400	-	-	
(6) Emu2	江迎	江迎川	東江迎 都市下水路	江迎町長坂免	江迎町 公共下水路	-	34.0	-	-	-	幅員 1.2m	176	-	-	下水道の Emと区別 するため Emuとし た
(7) Emu3	江迎	江迎川	新住宅 排水路	江迎町長坂免	江迎町 公共下水路	-	638.0	-	-	-	-	202	-	-	
(8) Emu4	江迎	江迎川	西岩崎 都市下水路	江迎町長坂免	江迎町 公共下水路	-	32.0	-	-	-	幅員 1.25m	350	-	-	
(9) Emu5	江迎	江迎川	田ノ元 都市下水路	江迎町田ノ元免	江迎町 公共下水路	-	31.0	-	-	-	幅員 1.4m	360	-	-	
(10) Saza1	佐世保北部	佐々川	小浦 雨水幹線	小浦排水路	佐々町 公共下水路事業	2008 (H.20)	55.2	-	10,613	分流式	8,100 7,400×1,750	5,850	-	-	下水道の Sazと区 別するた めSazaと した
(11) Saza3	佐世保北部	佐々川	佐々駅前 雨水幹線	佐々川支流 羽須和川	佐々町 公共下水路事業	2008 (H.20)	23.8	-	14,224	分流式	4,200 3,000×1,000	1,230	-	-	
(12) Saza2	佐世保北部	佐々川	順手河 雨水幹線	佐々川支流 羽須和川	佐々町 公共下水路事業	2008 (H.20)	73.6	-	18,166	分流式	4,100 3,500×900	2,690	-	-	

※ 対称番号の上段は受益地区番号、下段は排水口番号を示す。

8. 工業用水使用状況調書資料

8.1 工業用水使用状況総括表

	1日あたり取水量					合計
	工業用水道	地表水	地下水	上水道	その他	
松浦市	2	-	-	-	-	2
田平町	-	-	-	-	-	0
鷹島町	-	-	-	-	-	0
江迎町	-	-	-	-	-	0
鹿町町	-	-	-	-	-	0
小佐々町	-	-	-	-	-	0
佐々町	1	-	-	-	-	1
吉井町	-	-	-	-	-	0
世知原町	-	-	-	-	-	0
計	3	0	0	0	0	3

工業用水使用状況調査一覧表

市郡名	主要業種 (中分類)	主要事業所名 と事業所数	一日あたり淡水(平均最大)取水量 (m ³ /d)				地下水の使用井戸本数(本)		備考		
			工業用水道 最大 11,735 平均 9,568	地表水 (伏流水を含む) 0.136 0.111	地下水	上水道	その他 (回収水を含む)	合計		浅井戸	深井戸
松浦市	電気・ガス・水道業	九州電力(株) 電源開発(株)	最大 11,735 平均 9,568	0.136 0.111	-	-	-	最大 11,735 平均 9,568	-	-	取水堰
松浦市	製造業	ユニチカ長崎(株)	600	-	-	-	-	600	-	-	集水管
佐々町	電気・ガス・水道業	九州電力(株)	最大 4,800 常時 1,900	-	-	-	-	最大 4,800 常時 1,900	-	-	ポンプ

9. ダム・堰堤等資料

9.1 ダム総括表

	建設目的 (有効貯水量10,000m ³ 未満)			建設目的 (有効貯水量10,000m ³ 以上)			合計
	水道	農業	多目的	水道	農業	多目的	
松浦市	—	—	—	—	—	1※	1
田平町	—	—	—	—	1	—	1
鷹島町	—	—	—	—	1	—	1
江迎町	—	—	—	—	—	—	0
鹿町町	3	—	—	—	—	1	4
小佐々町	—	—	1	—	—	1※	2
佐々町	—	—	—	—	—	—	0
吉井町	1	—	—	—	—	—	1
世知原町	—	—	—	—	—	—	0
計	4	0	1	0	2	3	10

※ 建設中

ダム 一 覧 表

2万5千分 地形図名 番号	ダム名	位置 里免誘致 1169-1地先 神谷免郷道 2408地先	目的	水系名	該当 河川名	集水面積 km ²	ダム形式		竣工 年月	有効 貯水量 ×10 ³ m ³	計画 堆砂量 ×10 ³ m ³	実算 堆砂量 ×10 ³ m ³	洪水調節量 計画洪水量 m ³ /s	森林 かんがい (面積) ha	発電 (最大出力) kW	上水道 (日給水量) m ³ /d	工業用水道 (日給水量) m ³ /d	使用 開始 年月	使用者名	事業主 体者名 (管理者名)	備考
							高さ m	形式													
1	鷹島ダム		A	-		1.02	29.9	重力式 コンクリート	1994年 (H.6) 3月	460.0	14.0	不明	-	234.0	-	-	-	2001年 (H.13) 4月 (一般)	長崎県	長崎県	海中 ダム
2	笛吹ダム	松浦市志佐 町笛吹免	F. N. I	志佐川	笛吹川	2.73	59.0	重力式 コンクリート	1997年 (H.9) 10月	1,920.0	90.0	-	35	76.2	-	-	最大17,000	工事中	松浦市	長崎県	
3	羅補貯水池	羅補免324	W	羅補川	羅補川	1.50	14.0	アース	1960年 (S.36) 3月	48.0	150.0	-	-	-	-	1,200	-	1960年 (S.36) 4月	吉井町	吉井町	
4	つづらダム	琴龍免	F. N. W	小佐々川	つづら川	1.39	21.6	重力式 コンクリート	-	353.0	12.0	25	4.7	-	500	-	-	工事中	小佐々町	長崎県	H.15 竣工 予定
5	久吹ダム	福崎免1011	A	久吹川	久吹川	3.32	33.7	ロックフィル	1994年 (H.6)	870.0	10.0 (100年間)	2.1 (7年間)	-	262.0	-	-	-	1993年 (H.5) 10月	田平土地 改良区	長崎県	
6	樋口ダム	鹿町町 歌ヶ浦免	F. W	樋口川	樋口川	1.60	30.0	重力式 コンクリート	1999年 (H.11)	263.0	6.0	-	26	0.3	500	-	-	1999年 (H.11)	鹿町町	長崎県	
7	歌ヶ浦貯水池	上歌8-9	W	樋口川	樋口川	1.28	68.2	フィル	1959年 (S.34)	26.0	不明	不明	-	-	350	-	-	1959年 (S.34)	鹿町町	鹿町町	貯水池
8	大切水源	上歌855-9	W	大加勢川	大加勢川	-	-	-	1982年 (S.57)	不明	不明	不明	-	-	250	-	-	1982年 (S.57)	鹿町町	鹿町町	貯水池
9	神林ダム	長41452-16	W	神林川	神林川	2.50	4.0	不明	1989年 (S.64)	10.0	不明	不明	-	-	300	-	-	1989年 (S.64)	鹿町町	鹿町町	貯水池
10	谷ヶ者山ダム	矢岳免155	F. W	-	-	0.01	12.5	重力式 コンクリート	1986年 (S.61) 3月	17.4	-	-	-	-	-	-	-	1986年 (S.61) 4月	小佐々町	小佐々町	貯水池

10. 溜池資料

10.1 溜池総括表

市町名	10～20未満	20～30未満	30～40未満	40～50未満	50以上	計
松浦市	19	5	7	5	14	50
田平町	7	4	4	0	3	18
鷹島町	0	6	0	0	0	6
江迎町	1	0	6	0	6	13
鹿町町	3	2	1	1	2	9
小佐々町	2	0	0	0	1	3
佐々町	7	8	6	0	17	38
吉井町	2	4	2	0	1	9
世知原町	1	4	4	1	6	16
計	42	33	30	7	50	162

溜池一覽表 (1)

(様式17号)

平成14年12月31日配入

対照 (整理) 番号	名称	2万5千分1 地形図名	所在地	事業主体	工事 期間	管理者	目的	受益面積 ha	堰堤型式	有効貯水容量 ×10 ³ m ³	堤高 m	堤長 m	溜池の 現況	備考
	松浦市													
1	麓	今福	松浦市今福町 東免上馬込	北東免 耕地整理組合 矢失	大正15年	北東免 耕地整理組合 矢失	農業用水	7.0	土堰堤	25.0	7.7	108.0	かんがい期 5月～10月	
2	矢失	今福	松浦市今福町 東免矢失	水利組合 長田	昭和11年	水利組合 長田	農業用水	4.0	土堰堤	15.0	6.0	76.0	かんがい期 5月～10月	
3	長田(丸岩)	今福	松浦市今福町 滑岩免丸岩	水利組合 長田	昭和14年	水利組合 長田	農業用水	7.0	土堰堤	20.0	4.0	50.0	かんがい期 5月～10月	
4	太田	今福	松浦市今福町 北免太田991	浜ノ脇地区	昭和3年	浜ノ脇地区	農業用水	25.0	土堰堤	130.0	9.0	195.0	かんがい期 5月～10月	
5	下太田	今福	松浦市今福町 北免太田942-2	浜ノ脇地区	昭和9年	浜ノ脇地区	農業用水	19.0	土堰堤	13.0	10.0	113.0	かんがい期 5月～10月	
6	長尾	楠久	松浦市今福町 木場免長尾207	水利組合 角ノ元	不詳	水利組合 角ノ元	農業用水	18.0	土堰堤	35.0	14.0	105.0	かんがい期 5月～10月	
7	角ノ元	楠久	松浦市今福町 木場免下川140	水利組合 二反田	昭和30年	水利組合 二反田	農業用水	20.0	土堰堤	18.5	3.0	94.7	かんがい期 5月～10月	
8	二反田	楠久	松浦市今福町 木場免正費田2347-1	水利組合 小松堀	明治13年	水利組合 小松堀	農業用水	10.0	土堰堤	26.6	3.0	94.4	かんがい期 5月～10月	
9	小松堀	楠久	松浦市今福町 寺上免原216-1	水利組合 深田代	明治14年	水利組合 深田代	農業用水	12.0	土堰堤	14.0	5.0	54.0	かんがい期 5月～10月	
10	深田代	楠久	松浦市今福町 寺上免深田代135	水利組合 今福第1	不詳	水利組合 今福第1	農業用水	50.0	土堰堤	80.0	1.5	66.0	かんがい期 5月～10月	
11	つづら	楠久	松浦市今福町 木場免葛籠	水利組合 坂野	大正3年	水利組合 坂野	農業用水	100.0	土堰堤	250.0	18.0	130.0	かんがい期 5月～10月	
12	椎ノ木谷	楠久	松浦市今福町 坂野免椎ノ木谷89	椎籠組合 木場	昭和4年	椎籠組合 木場	農業用水	25.0	土堰堤	13.0	4.0	106.0	樹園地 5月～12月	
13	牟田	楠久	松浦市今福町 木場免牟田1414	水利組合 松山田	大正10年	水利組合 松山田	農業用水	18.0	土堰堤	210.0	6.0	51.0	かんがい期 5月～10月	
14	湯ノ谷	楠久	松浦市調川町 松山田免湯ノ谷	水利組合 柳	大正10年	水利組合 柳	農業用水	10.0	土堰堤	120.0	11.0	79.0	かんがい期 5月～10月	
15	柳	今福	松浦市調川町 平尾免堀ノ元1312	水利組合 葛ノ坂	不詳	水利組合 葛ノ坂	農業用水	10.0	土堰堤	15.0	7.0	35.0	かんがい期 5月～10月	
16	葛ノ坂	今福	松浦市調川町 平尾免雨久保1698	水利組合	不詳	水利組合	農業用水	15.0	土堰堤	45.0	10.0	70.0	かんがい期 5月～10月	

溜池一覽表(2)

(様式17号)

平成14年12月31日記入

対照 (整理) 番号	名称	2万5千分1 地形図名	所在地	事業主体	工事 期間	管理者	目的	受益面積 ha	堰堤型式	有効貯水量 ×10 ³ m ³	堰高 m	堰長 m	溜池の 現況	備考
17	堺川	志佐	松浦市調川町 中免井田代443-1	水利組合	不詳	堺川 水利組合	農業用水	23.0	土堰堤	31.0	8.0	65.0	かんがい期 5月~10月	
18	前平	志佐	松浦市調川町 中免前平533	水利組合	昭和2年	前平 水利組合	農業用水	23.0	土堰堤	60.0	13.0	87.0	かんがい期 5月~10月	
19	ハシ手原	今宿 志佐	松浦市調川町 上免ハシ手原94	ハシ手原 水利組合	不詳	ハシ手原 水利組合	農業用水	13.0	土堰堤	18.0	6.0	86.0	かんがい期 5月~10月	
20	反田代	志佐	松浦市調川町 上免反田代253	反田代 水利組合	不詳	反田代 水利組合	農業用水	13.0	土堰堤	35.0	8.0	120.0	かんがい期 5月~10月	
21	五反間	志佐	松浦市調川町 中免平田406マタ	水利組合	不詳	五反間 水利組合	農業用水	5.0	土堰堤	30.0	6.0	90.0	かんがい期 5月~10月	
22	若永山	江迎	松浦市調川町 松山田免若永山111	水利組合	不詳	若永山 水利組合	農業用水	3.3	土堰堤	10.0	6.0	150.0	かんがい期 5月~10月	
23	杉山田	楠久 江迎	松浦市調川町 松山田免前田64	土地改良区	昭和25年	調川 土地改良区	農業用水 一部水道水	115.0	土堰堤	210.0	28.0	90.0	かんがい期 5月~10月	
24	川頭	楠久	松浦市志佐町 赤木免上川頭1501	水利組合	不詳	川頭 水利組合	農業用水	5.2	土堰堤	58.0	6.3	150.0	かんがい期 5月~10月	
25	狸穴第一	江迎	松浦市志佐町 赤木免狸穴	水利組合	不詳	狸穴 水利組合	農業用水	5.5	土堰堤	14.0	10.0	34.0	かんがい期 5月~10月	
26	狸穴第二	江迎	松浦市志佐町 赤木免柳谷1299	水利組合	不詳	狸穴 水利組合	農業用水	5.5	土堰堤	14.0	10.0	34.0	かんがい期 5月~10月	
27	山川	志佐	松浦市志佐町 里免鬼塚860	山川 水利組合	不詳	山川 水利組合	農業用水	3.5	土堰堤	12.0	7.0	40.0	かんがい期 5月~10月	
28	寿昌寺	江迎	松浦市志佐町 里免平/山1235	寿昌寺 水利組合	不詳	寿昌寺 水利組合	農業用水	6.7	土堰堤	15.0	7.0	164.0	かんがい期 5月~10月	
29	澤	江迎	松浦市志佐町 高野免通山668	水利組合	不詳	澤堤 水利組合	農業用水	7.5	土堰堤	12.0	8.0	45.7	かんがい期 5月~10月	
30	明賀谷	江迎	松浦市志佐町 箱ノ木免明賀谷144	明賀谷 水利組合	不詳	明賀谷 水利組合	農業用水	33.0	土堰堤	85.0	8.1	94.0	かんがい期 5月~10月	
31	堀切	江迎	松浦市志佐町 箱ノ木免堀切65	松永龍興 他3名	明治1年	松永龍興 他3名	農業用水	1.5	土堰堤	15.0	3.0	50.0	かんがい期 5月~10月	
32	雨堤	江迎	松浦市志佐町 高野免牟田	水利組合	昭和2年	雨堤 水利組合	農業用水	10.0	土堰堤	12.0	10.0	60.0	かんがい期 5月~10月	
33	橋ノ本	江迎	松浦市志佐町 池成免曾井1256	橋ノ本 水利組合	不詳	橋ノ本 水利組合	農業用水	10.0	土堰堤	42.0	3.0	115.0	かんがい期 5月~10月	

溜池一覽表(3)

(様式17号)

平成14年12月31日記入

対照 (整理) 番号	名称	2万5千分1 地形図名	所在地	事業主体	工期	工事 期間	管理者	目的	受益面積 ha	堰堤型式	有効貯水量 ×10 ³ m ³	堤高 m	堤長 m	溜池の 現況	備考
34	庵ノ元 (砂子)	江迎	松浦市志佐町 池成免庵ノ元101	水利組合	不詳	庵ノ元 水利組合	農業用水	48.7	40.0	土堰堤	48.7	8.8	31.5	かんがい期 5月~10月	
35	日向谷	江迎	松浦市志佐町 横辺田免日向谷	水利組合	寛永4年	横辺田 水利組合	農業用水	31.8	20.0	土堰堤	31.8	9.6	73.5	かんがい期 5月~10月	
36	絶頂	楠久	松浦市志佐町 田ノ平免堤983	水利組合	不詳	絶頂 水利組合	農業用水	22.4	6.0	土堰堤	22.4	15.0	100.0	かんがい期 5月~10月	
37	掛橋	江迎	松浦市志佐町 長野免掛橋401	水利組合	昭和54年	掛橋 水利組合	農業用水	70.0	23.0	土堰堤	70.0	8.0	112.0	かんがい期 5月~10月	
38	源盛	江迎	松浦市志佐町 長野免山頭530	水利組合	昭和54年	源盛 水利組合	農業用水	31.0	25.0	土堰堤	31.0	5.0	153.0	かんがい期 5月~10月	
39	柳原	楠久	松浦市志佐町 稗木場免柳原557	区長	弘安6年	稗木場区長 水利組合	農業用水	100.8	40.0	土堰堤	100.8	12.0	100.0	かんがい期 5月~10月	
40	南川原	江迎	松浦市志佐町 栢ノ木免南川原795	地区区長	不詳	栢ノ木 地区区長 水利組合	農業用水	32.0	8.0	土堰堤	32.0	5.0	60.0	かんがい期 5月~10月	
41	締打	江迎	松浦市志佐町 西山免瓢立1162	締打 水利組合	不詳	締打 水利組合	農業用水	16.0	7.0	土堰堤	16.0	5.0	64.0	かんがい期 5月~10月	
42	郭公尾	江迎	松浦市志佐町 郭公尾免毛子田225	土地改良区 御厨	昭和28年	土地改良区 御厨	農業用水	310.0	78.1	土堰堤	310.0	17.5	110.0	かんがい期 5月~10月	
43	下田第一	志佐	松浦市皇鹿町 下田免下田272	下田第一 水利組合	昭和9年	下田第一 水利組合	農業用水	12.0	40.0	土堰堤	12.0	5.0	52.0	かんがい期 5月~10月	
44	7加2第二	江迎	松浦市御厨町 板橋免八ノ元150	アカタ二第二 水利組合	不詳	アカタ二第二 水利組合	農業用水	19.6	9.43	土堰堤	19.6	10.0	40.0	かんがい期 5月~10月	
45	7加2第一	江迎	松浦市御厨町 板橋免アカタ二タ143	アカタ二第一 水利組合	大正4年	アカタ二第一 水利組合	農業用水	20.0	9.43	土堰堤	20.0	7.2	63.0	かんがい期 5月~10月	
46	横山	江迎	松浦市御厨町 郭公尾免横山6	郭公尾 水利組合	大正7年	郭公尾 水利組合	農業用水	65.0	9.09	土堰堤	65.0	10.5	109.0	かんがい期 5月~10月	
47	大岳	志佐	松浦市御厨町 板橋免古木田149	田代耕地 整理組合	不詳	田代耕地 整理組合	農業用水	48.0	10.0	土堰堤	48.0	8.3	111.0	かんがい期 5月~10月	
48	川内	志佐	松浦市御厨町 普住免猿牟田213	川内耕地 整理組合	明治45年	川内耕地 整理組合	農業用水	40.2	13.0	土堰堤	40.2	10.0	75.0	かんがい期 5月~10月	
49	普住	江迎	松浦市御厨町 普住免栗山622-2	普住耕地 整理組合	昭和17年	普住耕地 整理組合	農業用水	17.7	3.0	土堰堤	17.7	6.5	104.0	かんがい期 5月~10月	
50	鳥田	江迎	松浦市御厨町 普住免鳥田435	鳥田耕地 整理組合	昭和11年	鳥田耕地 整理組合	農業用水	81.6	3.0	土堰堤	81.6	6.0	200.0	かんがい期 5月~10月	

溜池一覽表(4)

(様式17号)

平成14年12月31日記入

対照 (管理) 番号	名称	2万5千分1 地形図名	所在地	事業主体	工期	管理者	目的	受益面積 ha	堰堤型式	有効貯水量 ×10 ³ m ³	堤高 m	堤長 m	溜池の 現況	備考
小計								977.8		2669.9				
	田平町													
1	草切	志佐	北松浦郡田平町 小崎	組合	-	小崎 水利組合	水田 かんがい	9.0	ア-ス	20.0	4.0	40.0	かんがい期 5月~9月	
2	山野田	平戸	北松浦郡田平町 福崎	組合	-	福崎 耕地整理組合	水田 かんがい	6.0	ア-ス	10.8	8.0	47.0	かんがい期 5月~9月	
3	茅場	平戸	北松浦郡田平町 福崎	組合	-	福崎 耕地整理組合	水田 かんがい	10.0	ア-ス	30.0	5.0	47.0	かんがい期 5月~9月	
4	池の原	平戸	北松浦郡田平町 下亀	組合	-	下亀 水利組合	水田 かんがい	5.0	ア-ス	12.0	5.8	65.0	かんがい期 5月~9月	
5	平坂	平戸	北松浦郡田平町 上亀	組合	-	上亀 水利組合	水田 かんがい	9.0	ア-ス	30.0	15.2	115.0	かんがい期 5月~9月	
6	永田	平戸	北松浦郡田平町 永田	組合	-	永田 水利組合	水田 かんがい	3.0	ア-ス	15.0	2.2	44.0	かんがい期 5月~9月	
7	徳立	肥前川内	北松浦郡田平町 南荻田	組合	-	南荻田 水利組合	水田 かんがい	20.0	ア-ス	15.0	6.0	50.0	かんがい期 5月~9月	
8	丸米	平戸	北松浦郡田平町 下亀	田平町	-	里田原 土地改良区	水田 かんがい	5.2	ア-ス	25.0	4.5	50.0	かんがい期 5月~9月	
9	堀田	平戸	北松浦郡田平町 下亀	田平町	-	里田原 土地改良区	水田 かんがい	45.0	ア-ス	51.0	9.6	59.6	かんがい期 5月~9月	
10	焼山の堤	平戸	北松浦郡田平町 葉荻田	組合	-	葉荻田 水利組合	水田 かんがい	20.0	ア-ス	54.0	6.8	81.0	かんがい期 5月~9月	
11	牟田	平戸	北松浦郡田平町 小手田	組合	-	小手田 水利組合	水田 かんがい	9.0	ア-ス	20.0	5.0	55.0	かんがい期 5月~9月	
12	鳴山	平戸	北松浦郡田平町 小手田	組合	-	小手田 水利組合	水田 かんがい	42.0	ア-ス	90.0	8.6	95.0	かんがい期 5月~9月	
13	瀬戸	平戸	北松浦郡田平町 生向	組合	-	生向 水利組合	水田 かんがい	5.0	ア-ス	27.0	5.6	107.0	かんがい期 5月~9月	

溜池一覧表(5)

平成14年12月31日記入
(様式17号)

対照 (整理) 番号	名称	2万5千分1 地形図名	所在地	事業主体	工事 期間	管理者	目的	受益面積 ha	堰堤型式	有効貯水容量 ×10 ³ m ³	堰高 m	堤長 m	溜池の 現況	備考
14	櫻久保	肥前川内	北松浦郡田平町 西萩田	組合	-	西萩田 水利組合	水田 かんがい	5.0	アース	10.0	4.5	45.0	かんがい期 5月～9月	
15	張木	肥前川内	北松浦郡田平町 田代	組合	-	田代 水利組合	水田 かんがい	4.0	アース	10.0	4.0	30.0	かんがい期 5月～9月	
16	新瀬	肥前川内	北松浦郡田平町 万場	組合	-	万場 水利組合	水田 かんがい	3.0	アース	10.0	9.0	45.0	かんがい期 5月～9月	
17	下寺	肥前川内	北松浦郡田平町 下寺	組合	-	横立地区 水利組合	水田 かんがい	43.0	アース	30.0	7.9	80.0	かんがい期 5月～9月	
18	堤床	肥前川内	北松浦郡田平町 外目	組合	-	外目 水利組合	水田 かんがい	10.0	アース	32.0	7.0	82.0	かんがい期 5月～9月	
小計								253.2		491.8				
1	鷹島町 田頭	高串	北松浦郡鷹島町 神崎免後道	鷹島町	大正初期	梶村 政晴	水田 かんがい	11.0	アース	(総貯水容量) 1836.0	7.5	76.0	かんがい期 4月～6月	
2	米の内	高串	北松浦郡鷹島町 神崎免米ノ内	鷹島町	大正初期	近藤 仁市	水田 かんがい	4.0	アース	(総貯水容量) 1123.2	5.9	38.0	かんがい期 4月～6月	
3	深田	高串	北松浦郡鷹島町 里免深田	鷹島町	不詳	前田 久穂	水田 かんがい	5.0	アース	(総貯水容量) 1680.0	4.0	53.0	かんがい期 4月～10月	
4	牧之地	志佐	北松浦郡鷹島町 三里免物畑	鷹島町	明治中期	福本 定	水田 かんがい	8.0	アース	(総貯水容量) 1458.6	5.2	110.0	かんがい期 4月～6月	
5	井田	志佐	北松浦郡鷹島町 三里免井田	鷹島町	昭和6年	井田組合	水田 かんがい	8.0	アース	(総貯水容量) 1795.0	5.0	67.0	かんがい期 4月～6月	
6	松田	志佐	北松浦郡鷹島町 三里免松田	鷹島町	明治初期	松田組合	水田 かんがい	8.0	アース	(総貯水容量) 1614.4	3.9	55.5	かんがい期 4月～6月	
小計								44.0		9507.2				
	江迎町													

溜池一覽表(6)

(様式17号)
平成14年12月31日記入

対照 (整理) 番号	名称	2万5千分1 地形図名	所在地	事業主体	工事 期間	管理者	目的	受益面積 ha	堰堤型式	有効貯水容量 $\times 10^3 m^3$	堤高 m	堤長 m	溜池の 現況	備考
1	籠尾	江迎	北松浦郡江迎町 籠尾免	組合	明治45年 耕地整理組合	籠尾 耕地整理組合	水田 かんがい	6.00	土堰堤 中心刃金	32.0	9.8	84.0	かんがい期 5月~10月	
2	根引	江迎	北松浦郡江迎町 栗越免210	組合	昭和17年 水利組合	根引溜池 水利組合	水田 かんがい	15.00	土堰堤 中心刃金	30.0	8.7	108.0	かんがい期 5月~10月	
3	梶ノ村	江迎	北松浦郡江迎町 米橋免其寄	組合	大正4年 耕地整理組合	梶ノ村 耕地整理組合	水田 かんがい	11.00	土堰堤 中心刃金	95.0	6.0	80.0	かんがい期 5月~10月	
4	才木	江迎	北松浦郡江迎町 米橋免才木	組合	不明	米橋溜池 水利組合	水田 かんがい	20.00	土堰堤 中心刃金	90.0	7.0	70.0	かんがい期 5月~10月	県営事業で改修 予定有
5	雨久保	江迎	北松浦郡江迎町 小川内免雨久保	組合	不明	小川内溜池 水利組合	水田 かんがい	15.00	土堰堤 中心刃金	38.0	5.0	72.0	かんがい期 5月~10月	
6	松野尾	江迎	北松浦郡江迎町 長坂免	組合	不明	松野尾溜池 水利組合	水田 かんがい	5.00	土堰堤 中心刃金	10.0	6.0	61.0	かんがい期 5月~10月	
7	中尾	江迎	北松浦郡江迎町 栗越免鶴柴	組合	大正12年 耕地整理組合	長坂・中尾 耕地整理組合	水田 かんがい	4.00	土堰堤 中心刃金	90.0	18.0	90.0	かんがい期 5月~10月	
8	白岳	江迎	北松浦郡江迎町 奥川内免	組合	不明	白岳溜池 耕地整理組合	水田 かんがい	5.50	土堰堤 中心刃金	30.0	2.0	180.0	かんがい期 5月~10月	
9	大平	江迎	北松浦郡江迎町 奥川内免瀬尻	長崎県	平成10~11年 改修	大平溜池 耕地整理組合	水田 かんがい	15.00	土堰堤 中心刃金	60.0	15.0	85.0	かんがい期 5月~10月	
10	瀬尻	江迎	北松浦郡江迎町 奥川内免瀬尻	組合	大正2年 耕地整理組合	深川 耕地整理組合	水田 かんがい	14.00	土堰堤 中心刃金	50.0	10.0	100.0	かんがい期 5月~10月	
11	道清	江迎	北松浦郡江迎町 北平免	組合	昭和46年 水利組合	小川内溜池 水利組合	水田 かんがい	28.00	土堰堤 中心刃金	30.0	15.0	80.0	かんがい期 5月~10月	
12	福万寺	江迎	北松浦郡江迎町 小川内免福万寺	組合	明治10年 水利組合	小川内溜池 水利組合	水田 かんがい	28.00	土堰堤 中心刃金	38.0	8.0	100.0	かんがい期 5月~10月	
13	堤原	江迎	北松浦郡江迎町 七腕免	組合	不明	堤原 耕地整理組合	水田 かんがい	18.00	土堰堤 中心刃金	60.0	6.5	110.0	かんがい期 5月~10月	
小計								184.5		653.0				
1	湯尻	江迎	北松浦郡鹿町町 深江免207		江戸末期	深江 管理組合	水田 かんがい	5.0	P.コンクリート堰	15.0	7.0	100.0	かんがい期 3月~10月	グラウト工

溜池一覽表(7)

(様式17号)
平成14年12月31日記入

対照 (整理) 番号	名称	2万5千分1 地形図名	所在地	事業主体	工事 期間	管理者	目的	受益面積 ha	堰堤型式	有効貯水量 ×10 ³ m ³	堤高 m	堤長 m	溜池の 現況	備考
2	御堂	江迎 肥前川内	北松浦郡鹿町町 深江免321	-	文化14年頃	深江新田 水利組合	水田 かんがい	12.0	土堰	72.9	5.0	155.0	かんがい期 3月～10月	グラウト工
3	大野重ね	肥前川内	北松浦郡鹿町町 深江免520 572	-	天保2年頃	大野重ねため池 水利組合	水田 かんがい	6.0	土堰	10.0 5.4	5.0 5.0	106.0 76.0	かんがい期 3月～10月	
4	三浦越	肥前川内	北松浦郡鹿町町 深江免836-2	-	昭和31年	三浦越ため池 水利組合	水田 かんがい	5.0	土堰	14.0	14.0	60.0	通年	
5	雀田	肥前川内	北松浦郡鹿町町 中野免290	-	明和25年頃	船ノ村 農林部会	水田 かんがい	10.0	土堰	24.3	5.0	65.0	かんがい期 3月～10月	
6	玄格	肥前川内	北松浦郡鹿町町 中野免324	-	慶応2年頃	船ノ村 農林部会	水田 かんがい	10.0	土堰	25.0	6.0	84.0	かんがい期 3月～10月	
7	船ノ村	肥前川内	北松浦郡鹿町町 中野免372他	-	昭和31年	船ノ村 農林部会	水田 かんがい	35.0	土堰	45.0	13.0	100.0	かんがい期 3月～10月	グラウト工
8	宮田ヶ原	肥前川内	北松浦郡鹿町町 大屋免754	-	文政4年頃	宮田ヶ原 水利組合	水田 かんがい	40.0	土堰	30.0	8.6	96.0	かんがい期 3月～10月	グラウト工 前刃金工
9	二ツ石	楠泊	北松浦郡鹿町町 上野ヶ補免1261	-	文政2年頃		水田 かんがい	15.0	土堰	67.0	10.0	120.0	かんがい期 3月～10月	堤内AS舗装
小計								138.0		308.5				
1	小佐々町 小坂口	楠泊	小佐々町白ノ補免 字小坂口	-	-	共同	水田 かんがい	4.0	アース	10.2	4.2	235.0	かんがい期 5月～10月	
2	遅越	肥前川内	小佐々町 岳の木場免字遅越	-	-	共同	水田 かんがい	5.0	アース	10.0	7.0	80.0	かんがい期 5月～10月	
3	鎌投	佐世保北部	小佐々町 鎌投	-	-	共同	水田 かんがい	16.0	アース	120.0	16.0	64.0	かんがい期 5月～10月	
2	遅越	肥前川内	小佐々町 岳の木場免字遅越	-	-	共同	水田 かんがい	5.0	アース	10.0	7.0	80.0	かんがい期 5月～10月	
小計								30.0		150.2				

溜池一覽表(8)

(様式17号)
平成14年12月31日記入

対照 (整理) 番号	名称	2万5千分1 地形図名	所在地	事業主体	工事 期間	管理者	目的	受益面積 ha	堰堤型式	有効貯水量 ×10 ³ m ³	堰高 m	堤長 m	溜池の 現況	備 考
	佐々町													
1	草ヶ浦	佐世保北部	北松浦郡佐々町 小瀬免1119	-	-	-	農薬用水	1.00	アース	24.2	3.6	30.3	かんがい期 4月~10月	
2	原第一	佐世保北部	北松浦郡佐々町 口石免459	佐々町	-	佐々町	農薬用水	37.00	アース	23.4	2.7	24.8	かんがい期 4月~10月	
3	平田第二	佐世保北部	北松浦郡佐々町 口石免695	佐々町	-	佐々町	農薬用水	37.00	アース	32.4	3.9	21.2	かんがい期 4月~10月	
4	平田第三	佐世保北部	北松浦郡佐々町 口石免678	佐々町	-	佐々町	農薬用水	37.00	アース	440.7	3.9	272.7	かんがい期 4月~10月	
5	駄路第二	佐世保北部	北松浦郡佐々町 口石免1592	-	-	-	農薬用水	0.60	アース	21.0	3.6	27.3	かんがい期 4月~10月	
6	越木岩第七	佐世保北部	北松浦郡佐々町 口石免1850	-	-	-	農薬用水	0.45	アース	35.1	3.6	13.6	かんがい期 4月~10月	
7	越木岩第一	佐世保北部	北松浦郡佐々町 口石免1857	-	-	-	農薬用水	2.00	アース	30.1	4.5	29.1	かんがい期 4月~10月	
8	大山口	佐世保北部	北松浦郡佐々町 口石免1950	-	-	-	農薬用水	6.33	アース	959.9	4.2	64.5	かんがい期 4月~10月	
9	五島田第一	佐世保北部	北松浦郡佐々町 口石免968	-	昭和9年 3月31日	-	農薬用水	1.02	アース	34.1	2.4	100.9	かんがい期 4月~10月	
10	原中	佐世保北部	北松浦郡佐々町 木場免	-	昭和9年 2月28日	-	農薬用水	1.60	アース	13.6	3.6	54.6	かんがい期 4月~10月	
11	帽子田	佐世保北部	北松浦郡佐々町 木場免448	佐々町	昭和6年 12月1日	佐々町	農薬用水	9.01	アース	82.6	7.3	110.9	かんがい期 4月~10月	
12	惣勘田	佐世保北部	北松浦郡佐々町 木場免748	佐々町	-	佐々町	農薬用水	6.00	アース	128.0	4.5	75.8	かんがい期 4月~10月	
13	池田	佐世保北部	北松浦郡佐々町 木場免787	佐々町	-	佐々町	農薬用水	5.00	アース	204.5	5.5	63.6	かんがい期 4月~10月	
14	夜荻第三	佐世保北部	北松浦郡佐々町 木場免726	-	-	-	農薬用水	0.45	アース	17.5	2.4	30.3	かんがい期 4月~10月	
15	岩下第二	佐世保北部	北松浦郡佐々町 木場免609	-	-	-	農薬用水	0.62	アース	75.1	3.0	54.5	かんがい期 4月~10月	
16	下牟田原第一	佐世保北部	北松浦郡佐々町 迎木場免433	佐々町	昭和6年	佐々町	農薬用水	6.00	アース	316.6	6.1	47.9	かんがい期 4月~10月	

溜池一覽表(9)

(様式17号)

平成14年12月31日記入

対照 (整理) 番号	名称	2万5千分1 地形図名	所在地	事業主体	工期	管理者	目的	受益面積 ha	堰堤型式	有効貯水量 ×10 ³ m ³	堤高 m	堤長 m	溜池の 現況	備考
17	牟田原	佐世保北部	北松浦郡佐々町 迎木湯免417	佐々町	-	佐々町	農業用水	6.00	アース	731.3	4.5	110.6	かんがい期 4月～10月	
18	切通第三	佐世保北部	北松浦郡佐々町 角山免111	佐々町	-	佐々町	農業用水	0.50	アース	32.6	3.9	71.8	かんがい期 4月～10月	
19	北ノ切	佐世保北部	北松浦郡佐々町 角山免123	佐々町	-	佐々町	農業用水	3.00	アース	179.1	5.2	60.6	かんがい期 4月～10月	
20	切通第四	佐世保北部	北松浦郡佐々町 角山免205	佐々町	-	佐々町	農業用水	0.50	アース	202.0	4.2	47.0	かんがい期 4月～10月	
21	稗田	佐世保北部	北松浦郡佐々町 角山免243	佐々町	昭和10年 12月31日	佐々町	農業用水	9.99	アース	438.9	6.1	72.7	かんがい期 4月～10月	
22	上小田	佐世保北部	北松浦郡佐々町 野寄免200	佐々町	-	佐々町	農業用水	18.00	アース	75.9	4.5	67.0	かんがい期 4月～10月	
23	大小田	佐世保北部	北松浦郡佐々町 野寄免142	佐々町	-	佐々町	農業用水	24.90	アース	901.7	3.9	130.9	かんがい期 4月～10月	
24	大畑上	佐世保北部	北松浦郡佐々町 粟林免354	佐々町	-	佐々町	農業用水	16.00	アース	28.9	6.1	81.8	かんがい期 4月～10月	
25	新溜池	佐世保北部	北松浦郡佐々町 羽須和免93	佐々町	-	佐々町	農業用水	4.30	アース	15.3	9.1	27.3	かんがい期 4月～10月	
26	中濱	佐世保北部	北松浦郡佐々町 羽須和免344	佐々町	-	佐々町	農業用水	4.50	アース	17.0	8.5	51.5	かんがい期 4月～10月	
27	黒岩	佐世保北部	北松浦郡佐々町 野寄免284	佐々町	昭和9年 3月30日	佐々町	農業用水	10.00	アース	17.1	4.5	66.4	かんがい期 4月～10月	
28	永田	佐世保北部	北松浦郡佐々町 粟林免251	佐々町	-	佐々町	農業用水	6.00	アース	10.8	5.5	48.8	かんがい期 4月～10月	
29	窪付第三	江迎	北松浦郡佐々町 皆瀬免403	-	-	-	農業用水	0.30	アース	13.4	3.6	10.6	かんがい期 4月～10月	
30	岡山第三	江迎	北松浦郡佐々町 皆瀬免828	-	-	-	農業用水	0.35	アース	23.3	4.5	28.8	かんがい期 4月～10月	
31	八幡	江迎	北松浦郡佐々町 皆瀬免846	佐々町	-	佐々町	農業用水	7.00	アース	286.2	6.1	90.6	かんがい期 4月～10月	
32	川添前	江迎	北松浦郡佐々町 入口免565	佐々町	-	佐々町	農業用水	6.00	アース	167.0	3.6	88.5	かんがい期 4月～10月	
33	上南木場第一	江迎	北松浦郡佐々町 入口免328	佐々町	-	佐々町	農業用水	9.40	アース	88.1	5.5	63.9	かんがい期 4月～10月	

溜池一覽表 (10)

(様式17号)

平成14年12月31日配入

対照 (整理) 番号	名称	2万5千分1 地形図名	所在地	事業主体	工事 期間	管理者	目的	受益面積 ha	堰堤型式	有効貯水量 ×10 ³ m ³	堰高 m	堰長 m	溜池の 現況	備考
34	横立	江迎	北松浦郡佐々町 八口免832	佐々町	-	佐々町	農業用水	0.94	アース	87.9	3.9	45.5	かんがい期 4月~10月	
35	太田	佐世保北部	北松浦郡佐々町 志方免986	佐々町	-	佐々町	農業用水	25.00	アース	22.2	3.9	70.9	かんがい期 4月~10月	
36	真竹谷	佐世保北部	北松浦郡佐々町 鶴川免297	佐々町	-	佐々町	農業用水	9.17	アース	34.3	3.6	66.7	かんがい期 4月~10月	
37	羽指第二	江迎	北松浦郡佐々町 市瀬免576	佐々町	-	佐々町	農業用水	2.60	アース	26.0	3.0	36.4	かんがい期 4月~10月	
38	羽指第三	江迎	北松浦郡佐々町 市瀬免577	佐々町	-	佐々町	農業用水	2.60	アース	28.1	2.1	24.2	かんがい期 4月~10月	
小計								318.1		5,865.4				
	吉井町													
1	串田第1	江迎	北松浦郡吉井町 坂木島免串田	吉井町	昭和47年	金川末吉	水田 かんがい	10.0	コンクリート	28.8	4.0	120.0	かんがい期 5月~10月	
2	長田	江迎	北松浦郡吉井町 板樋免長田	吉井町	昭和42年	片岡久	水田 かんがい	18.0	コンクリート越流式 石積越流式	65.0	7.0	100.0	かんがい期 5月~10月	
3	長田	江迎	北松浦郡吉井町 板樋免長田	吉井町	昭和30年	浦田勇蔵	水田 かんがい	9.0	石張	20.0	7.0	47.0	かんがい期 5月~10月	
4	石垣	江迎	北松浦郡吉井町 板樋免石垣	吉井町	大正11年	吉田忠一郎	水田 かんがい	11.0	石積越流式	16.0	6.0	36.0	かんがい期 5月~10月	
5	大道添	江迎	北松浦郡吉井町 田原免大道添	吉井町	昭和35年	末永忠三	水田 かんがい	12.0	コンクリート越流式	31.0	5.0	200.0	かんがい期 5月~10月	
6	通勢原	江迎	北松浦郡吉井町 田原免大道添	吉井町	明治以前	末永忠三	水田 かんがい	13.0	コンクリート越流式	20.0	4.0	50.0	かんがい期 5月~10月	
7	釜土	江迎	北松浦郡吉井町 下原免釜土	吉井町	昭和40年	井手照雄	水田 かんがい	15.0	コンクリート越流式	32.0	4.5	120.0	かんがい期 5月~10月	
8	塩刈田	江迎	北松浦郡吉井町 下原免下原	吉井町	昭和31年	井手照雄	水田 かんがい	12.0	コンクリート越流式	16.5	7.0	46.0	かんがい期 5月~10月	

溜池一覽表 (11)

(様式17号)

平成14年12月31日記入

対照 (整理) 番号	名称	2万5千分1 地形図名	所在地	事業主体	工期	管理者	目的	受益面積 ha	堰堤型式	有効貯水量 ×10 ³ m ³	堰高 m	堰長 m	溜池の 現況	備考
9	道溜田	江迎	北松浦郡吉井町 吉元免道溜田	吉井町	昭和46年	井手正助	水田 かんがい	15.0	コンクリート盛流式	27.0	4.0	80.0	かんがい期 5月～10月	
小計								115.0		256.3				
	世知原町													
1	熊の木	楠久	北松浦郡世知原町 木浦原免	水利組合	明治20年	代表 森 芳巳	水田 かんがい	12.0	アースダム	30.0	5.0	54.0	かんがい期 5月～9月	S. 53改修
2	竹の田第一	楠久	北松浦郡世知原町 木浦原免	水利組合	明治1年	代表 陣野一郎	水田 かんがい	23.0	アースダム	33.0	10.0	80.0	かんがい期 5月～9月	S. 32改修
3	堂出	江迎	北松浦郡世知原町 木浦原免	水利組合	明治25年	代表 森 芳巳	水田 かんがい	10.0	アースダム	48.0	8.5	120.0	かんがい期 5月～9月	
4	竹の田第二	江迎	北松浦郡世知原町 木浦原免	水利組合	明治1年	代表 陣野一郎	水田 かんがい	23.0	アースダム	25.0	6.0	65.0	かんがい期 5月～9月	S. 46改修
5	石坂	蔵宿	北松浦郡世知原町 上野原免	水利組合	大正2年	代表 鶴川正司	水田 かんがい	2.0	アースダム	20.0	6.0	120.0	かんがい期 5月～9月	S. 30改修
6	鷹取	蔵宿	北松浦郡世知原町 矢櫃免	水利組合	明治10年	代表 真弓方一	水田 かんがい	7.4	アースダム	30.0	6.4	130.0	かんがい期 5月～9月	S. 55改修
7	広谷	江迎	北松浦郡世知原町 太田免	水利組合	昭和15年	代表 立石利之	水田 かんがい	15.0	アースダム	56.0	8.1	154.0	かんがい期 5月～9月	S. 42改修
8	立花	佐世保北部	北松浦郡世知原町 太田免	水利組合	昭和9年	代表 有里健治	水田 かんがい	15.0	アースダム	90.0	8.0	162.0	かんがい期 5月～9月	
9	長田代	佐世保北部	北松浦郡世知原町 長田代免	水利組合	明治4年	代表 真弓福重	水田 かんがい	8.0	アースダム	20.0	6.1	78.0	かんがい期 5月～9月	
10	黒石	楠久	北松浦郡世知原町 西の岳免	水利組合	明治1年	代表 久田 清	水田 かんがい	25.0	アースダム	130.0	10.3	205.0	かんがい期 5月～9月	T. 10改修
11	牟田	楠久	北松浦郡世知原町 赤木場免	水利組合	明治2年	代表 林 卓明	水田 かんがい	7.0	アースダム	86.0	5.7	145.0	かんがい期 5月～9月	S. 34改修 H. 8前刃金
12	観音木	蔵宿	北松浦郡世知原町 西の岳免	水利組合	大正5年	代表 茂山幸保	水田 かんがい	6.0	アースダム	90.0	10.0	167.0	かんがい期 5月～9月	
13	新兵衛	蔵宿	北松浦郡世知原町 上野原免	水利組合	明治10年	代表 鶴川正四郎	水田 かんがい	3.5	アースダム	36.9	7.0	85.0	かんがい期 5月～9月	S. 53改修 H. 8底樋

長崎県水調査使用資料(1)

調査項目	使用(既存)資料			備考
	関係機関	資料の名称	備	
1.降水量調査	関係各市町(1市9町)	月報、月表、年表		
降水量観測所一覽表(様式1)	気象庁長崎海洋気象台	アメダス(雨量データ)		
降水量観測所降水量年表(様式2)		長崎県気象月報		
		各市町協力(位置及び補足)		
2.水位・流量調査	松浦市水道課	志佐川流量観測資料		
水位・流量観測所一覽表(様式3)	田平町田平平地改良区	久吹ダム管理月報		
流量観測所流況表(様式4)	長崎県河川開発課	樋口ダム管理月報		
		つづら川流量観測資料		
		各市町協力(位置及び補足)		
3.水質調査	長崎県県民生活環境部環境政策課	公共用水域及び地下水の水質測定結果		
水質調査地点一覽表(様式5)	関係各市町	水道水源原水水質試験結果書		
		各市町協力(位置及び補足)		
4.取水口・排水口調査	関係各市町	農業用水施設一覽表		農業用取水口一覽表(様式6)は小佐々町は庁舎移転の際紛失
農業用取水口一覽表(様式6)	長崎県土木部河川課	各市町協力(位置及び補足)		
農業用排水口一覽表(様式7)	長崎県土木部河川開発課	許可水利権一覽表		
水道用(工業用)取水口一覽表(様式8)	長崎県土木部砂防課	長崎県の河川開発		
水道用(工業用)排水口一覽表(様式9)	長崎県農林部農村整備課	長崎県水道事業概要		工業用口一覽表(様式9)は調査資料無し
5.主要井戸調査	関係各市町	各市町協力(位置及び補足)		地下水位観測井戸一覽表(様式10)は該当無し
地下水位観測井戸一覽表(様式10)	長崎県農林部農村整備課	地下水取水資料		
使用目的別井戸一覽表(様式11)				

長崎県水調査使用資料(2)

調査項目	使用(既存)資料			備考
	関係機関	資料の名称	備	
6.上水道及び簡易水道等調査 上水道地区一覧表(様式12) 簡易水道地区一覧表(様式12)	関係各市町	各市町協力(位置及び補足) 松浦市洪水被害状況資料 長崎県水道事業概要		
7.下水道調査 下水道(下水路)一覧表(様式13)	関係各市町 長崎県土木部下水道課	各市町協力(位置及び補足) 長崎県の都市計画1997		
8.工業用使用状況調査 工業用使用状況調査書(様式14)	関係各市町 長崎県土木部河川課 長崎県土木部河川開発課	各市町協力(位置及び補足) 許可水利権一覧表		
9.ダム及び堰堤等調査 ダム一覧表(様式15)	関係各市町 長崎県土木部河川課 長崎県土木部河川開発課 長崎県農林部農村整備課	各市町村協力(位置及び補足) 長崎県の河川開発	水力発電所一覧表(様式16)は該当無し	
10.溜池調査 溜池一覧表(様式17)	関係各市町 長崎県農林部農村整備課	溜池台帳 各市町村協力(位置及び補足)		

長崎県水調査 水文・水理資料

水 文 ・ 水 理 資 料 目 次

	頁
<日雨量年表> -----	資-1
世知原町役場 -----	資-2
鷹島町役場 -----	資-13
志佐浄水場 -----	資-29
松浦市役所 -----	資-35
佐々町役場 -----	資-46
吉井町役場 -----	資-61
田原浄水場 -----	資-74
江迎町役場 -----	資-88
旧小佐々町役場 -----	資-115
新小佐々町役場 -----	資-131
田平町役場 -----	資-135
鹿町町役場 -----	資-159
<日流量年表> -----	資-179
志佐川 -----	資-180
久吹ダム -----	資-185
つづら川 -----	資-195
樋口ダム -----	資-207

〈日雨量年表〉

●世知原町役場

世知原町役場 日雨量年表 1993年(平成5年)

日	1月	2月	3月	4月	5月	6月	7月	8月	9月	10月	11月	12月
1	0.0	0.0	0.0	0.0	0.0	0.0	2.5	68.0	0.0	0.0	0.0	7.0
2	0.0	0.0	0.0	0.0	51.0	0.0	76.5	44.0	17.5	0.0	0.0	0.0
3	0.5	0.0	0.0	0.0	0.0	0.0	0.0	0.5	53.0	0.5	0.0	4.5
4	1.0	0.5	0.0	1.0	0.0	0.0	64.5	0.0	16.5	0.0	0.0	0.0
5	0.0	0.0	0.0	0.5	0.0	0.0	15.0	0.0	0.0	0.0	0.0	0.0
6	4.0	0.0	16.5	0.0	14.5	0.0	0.5	0.0	0.0	0.5	0.0	0.0
7	17.0	0.5	1.5	0.0	0.5	0.0	50.5	14.5	0.0	9.5	22.5	0.0
8	1.0	0.0	0.0	0.0	0.5	0.0	0.0	0.0	0.0	1.0	1.5	0.0
9	0.0	1.0	0.0	0.0	47.5	0.0	0.0	11.0	0.0	0.0	0.0	0.0
10	12.5	0.0	0.0	0.0	12.0	0.0	0.0	149.5	0.0	0.0	50.0	14.5
11	0.0	1.5	0.0	1.5	0.0	0.0	0.0	0.0	0.0	0.0	13.5	0.0
12	0.0	0.0	0.0	0.0	2.0	0.0	0.0	0.0	34.0	0.0	0.0	0.0
13	3.0	0.0	0.0	0.0	0.5	40.0	2.0	0.0	88.5	0.0	6.5	19.0
14	3.0	0.0	0.5	0.0	8.5	10.0	20.5	1.0	3.5	0.0	0.0	3.5
15	5.0	0.0	34.5	0.0	0.0	18.5	0.5	27.5	0.0	0.0	0.0	0.0
16	0.0	37.0	0.0	0.5	0.0	4.5	6.0	15.0	0.0	0.0	0.0	0.5
17	1.0	0.0	1.5	0.0	9.5	0.0	37.5	171.0	0.5	0.0	0.0	0.0
18	2.5	0.0	1.5	0.0	13.5	48.5	0.0	44.5	17.0	0.0	0.5	0.0
19	0.0	0.0	0.0	0.0	0.0	26.0	0.0	118.0	0.0	0.0	0.0	0.0
20	0.0	0.5	0.0	0.0	0.0	0.0	0.0	49.5	0.0	0.0	4.5	0.0
21	0.0	24.5	0.0	5.5	16.5	0.0	0.0	34.5	2.0	0.0	13.5	0.0
22	0.0	0.0	0.0	15.5	3.0	55.0	0.5	42.5	8.0	0.0	0.0	0.5
23	0.0	0.0	5.0	0.0	0.0	45.0	0.0	0.0	0.5	0.0	2.5	0.0
24	0.0	0.0	38.0	4.5	0.0	0.0	0.0	0.0	0.0	0.0	0.5	0.0
25	0.0	0.0	0.0	0.0	0.0	12.5	5.5	0.0	0.0	0.0	0.0	0.0
26	1.0	0.0	0.0	0.0	0.0	0.5	0.5	0.0	0.0	0.0	1.0	5.0
27	0.5	18.5	0.0	0.5	0.0	0.0	7.5	9.5	0.0	0.0	0.0	0.0
28	0.0	0.0	0.0	100.5	0.0	9.5	6.0	0.0	0.0	0.0	0.0	0.0
29	0.0		0.0	41.5	13.5	75.5	64.0	0.0	34.5	39.0	0.0	0.0
30	1.5		8.0	0.0	0.0	63.0	29.5	0.0	15.5	0.0	29.0	4.0
31	1.0		0.5		2.5	0.0	0.5	0.0		2.0		7.5
月計	54.5	84.0	107.5	171.5	195.5	408.5	390.0	800.5	291.0	52.5	145.5	66.0
平均	1.8	3.0	3.5	5.7	6.3	13.2	12.6	25.8	9.7	1.7	4.9	2.1

世知原町役場 日雨量年表 1994年(平成6年)

日	1月	2月	3月	4月	5月	6月	7月	8月	9月	10月	11月	12月
1	0.0	10.0	0.0	19.0	0.0	0.0	0.0	0.0	0.0	0.0	0.0	0.0
2	0.0	0.0	0.0	0.5	0.0	0.0	0.0	5.5	0.0	0.0	0.0	0.0
3	0.0	0.0	0.0	0.0	0.0	0.0	0.0	0.0	0.0	0.0	0.0	0.0
4	0.0	2.5	0.0	0.0	0.5	0.0	0.0	0.0	0.0	7.0	0.0	0.0
5	0.0	0.0	0.0	0.0	0.5	0.0	0.0	0.0	13.5	0.0	0.0	1.5
6	0.0	0.0	0.0	17.5	0.0	0.0	0.0	0.0	8.0	0.0	0.0	0.0
7	0.0	0.0	38.5	6.0	0.0	0.0	0.0	0.0	1.5	0.0	0.0	0.5
8	0.0	13.0	2.0	0.5	0.0	7.0	0.0	0.0	0.0	0.0	0.0	1.0
9	0.0	1.0	0.0	0.0	0.0	0.0	0.0	0.0	0.0	0.0	0.0	49.5
10	0.0	0.0	0.0	0.0	0.0	0.0	0.0	0.0	0.0	0.0	0.0	0.0
11	2.5	11.5	2.0	1.5	64.0	欠測	0.0	0.0	2.5	7.5	0.0	4.5
12	1.5	4.0	15.5	76.5	2.5	欠測	0.0	0.0	0.0	7.5	0.0	4.0
13	4.5	0.0	0.0	0.0	0.0	欠測	0.0	0.0	3.0	0.0	0.0	0.0
14	11.5	0.0	0.0	0.0	29.0	欠測	0.0	0.0	0.0	0.0	14.0	1.0
15	0.0	8.5	0.0	0.0	20.0	欠測	0.0	1.0	0.0	0.0	0.0	1.5
16	0.0	3.5	0.0	0.0	0.0	欠測	0.0	0.0	26.0	0.0	0.0	0.0
17	30.5	0.0	0.0	0.0	2.0	欠測	0.0	0.0	3.5	4.0	0.0	0.0
18	1.0	0.0	0.0	16.0	0.0	欠測	0.0	0.0	0.0	0.0	28.5	0.0
19	0.0	4.5	0.0	0.5	0.0	37.5	0.0	0.0	8.5	0.0	0.0	0.0
20	0.0	28.5	0.0	51.0	0.0	9.0	0.0	0.0	0.0	1.0	0.0	0.0
21	0.0	0.0	0.0	0.5	0.0	0.0	0.0	0.0	0.0	9.5	0.0	0.0
22	0.0	0.0	4.0	24.5	0.0	7.0	0.0	0.0	0.0	0.0	0.0	0.0
23	0.5	0.0	0.0	7.0	0.0	0.0	0.0	0.0	0.0	0.0	0.0	0.0
24	0.0	0.0	1.5	0.0	0.0	0.0	0.0	0.0	0.0	0.0	0.0	0.0
25	3.0	0.0	1.5	0.0	16.0	0.0	0.0	0.0	0.0	0.0	6.5	0.0
26	0.0	0.0	2.0	0.0	30.0	0.5	34.5	18.0	0.0	0.0	0.0	0.5
27	0.0	0.0	0.0	3.5	0.0	0.0	3.0	24.5	0.0	0.0	0.0	0.0
28	1.0	0.0	0.0	1.5	0.0	0.5	14.5	0.0	0.0	0.0	0.0	0.0
29	0.0		0.0	0.0	0.0	0.0	0.0	1.5	18.5	0.0	1.0	0.0
30	0.0		0.0	0.0	0.0	0.0	8.5	0.0	1.0	0.0	0.0	0.0
31	1.5		0.0		0.0		0.0	0.0		0.0		0.0
月計	57.5	87.0	67.0	226.0	164.5	欠測	60.5	50.5	86.0	36.5	50.0	64.0
平均	1.9	3.1	2.2	7.5	5.3	-	2.0	1.6	2.9	1.2	1.7	2.1

世知原町役場 日雨量年表 1995年（平成7年）

日	1月	2月	3月	4月	5月	6月	7月	8月	9月	10月	11月	12月
1	0.5	0.0	0.0	0.0	43.5	0.0	1.0	0.0	33.5	17.0	1.5	0.0
2	0.0	1.0	0.0	0.0	0.0	9.0	163.0	0.0	0.5	0.5	3.0	0.0
3	27.0	0.0	0.0	0.0	0.5	67.0	120.0	0.0	45.5	2.0	0.0	0.0
4	3.0	0.0	1.5	0.0	0.0	0.5	45.5	0.0	0.0	5.0	0.0	0.0
5	2.0	0.0	27.0	0.0	0.0	0.0	42.0	0.0	0.0	5.5	0.0	1.0
6	0.0	0.0	0.0	0.0	0.0	0.0	57.5	0.0	0.0	0.0	0.0	0.0
7	0.0	0.0	0.0	0.0	0.0	0.0	35.5	0.0	0.0	0.0	0.0	0.0
8	0.0	0.0	0.0	0.0	0.0	2.0	0.0	0.0	1.5	0.5	0.0	0.0
9	0.0	1.0	8.5	13.0	0.0	0.0	0.0	1.5	0.0	0.0	0.0	0.0
10	0.0	0.0	11.0	0.0	20.5	0.0	0.0	11.5	18.5	0.0	5.0	0.0
11	0.0	0.0	0.0	1.0	3.0	0.0	23.5	8.0	0.0	0.0	0.0	0.0
12	3.0	14.5	0.0	1.5	0.0	16.5	0.0	0.0	0.0	0.0	0.0	0.5
13	0.0	1.0	0.0	2.5	4.5	16.0	0.0	0.0	0.0	0.0	0.0	0.0
14	0.0	0.0	0.0	12.0	162.0	6.5	0.0	0.0	0.0	0.0	33.5	0.0
15	0.0	0.0	1.5	0.0	1.5	0.0	0.0	0.0	0.0	3.0	0.0	0.0
16	0.0	0.0	7.5	0.0	0.0	0.0	1.0	0.0	0.0	9.5	0.0	0.0
17	0.0	0.0	0.0	0.0	0.0	10.5	1.0	0.0	0.0	0.0	0.0	0.0
18	0.0	10.0	0.0	6.5	0.0	3.0	0.0	0.0	0.0	0.0	0.0	0.0
19	0.0	1.0	0.0	7.5	0.0	2.0	0.0	0.0	0.0	0.0	1.0	0.0
20	0.0	0.5	0.0	0.0	9.5	0.0	0.0	3.0	0.0	0.0	0.5	0.0
21	0.5	0.0	0.0	4.0	10.5	6.0	2.0	56.0	0.0	0.0	0.0	0.0
22	18.5	0.0	0.0	23.5	2.5	7.0	7.5	0.0	20.0	0.0	0.0	0.0
23	3.0	0.0	0.5	31.5	0.0	0.0	13.5	0.0	274.5	0.0	6.5	0.0
24	0.5	0.0	2.5	0.0	0.0	0.0	1.0	0.0	8.5	9.0	3.0	0.0
25	0.0	0.0	3.0	0.0	32.5	3.5	2.0	0.0	0.0	0.0	0.5	0.0
26	0.0	0.0	1.5	0.0	0.0	0.0	0.0	24.5	0.0	0.0	0.5	0.0
27	0.0	0.0	0.0	0.0	0.0	0.0	0.0	68.0	0.0	0.0	0.0	0.0
28	0.0	10.0	0.0	0.0	6.5	0.0	0.0	0.0	0.0	1.0	0.0	6.0
29	0.5		9.5	14.5	3.0	0.0	0.0	0.0	0.0	1.5	0.0	2.0
30	0.0		12.0	18.0	0.0	29.0	0.0	0.0	20.5	0.0	0.5	0.0
31	0.0		0.0		0.0		0.0	34.0		0.0		0.0
月計	58.5	39.0	86.0	135.5	300.0	178.5	516.0	206.5	423.0	54.5	55.5	9.5
平均	1.9	1.4	2.8	4.5	9.7	6.0	16.6	6.7	14.1	1.8	1.9	0.3

世知原町役場 日雨量年表 1996年(平成8年)

日	1月	2月	3月	4月	5月	6月	7月	8月	9月	10月	11月	12月
1	0.0	0.0	0.0	0.5	0.5	0.0	1.5	0.0	8.5	0.0	29.0	2.5
2	0.0	0.0	0.0	3.0	0.0	0.0	0.0	0.0	0.0	0.0	2.5	0.5
3	0.0	0.0	0.0	0.0	0.0	4.0	20.0	0.0	0.0	12.5	0.0	0.0
4	0.0	0.0	0.0	0.0	11.0	2.5	6.5	0.0	0.0	1.0	0.0	91.5
5	0.0	4.5	0.0	0.0	0.5	0.0	16.5	0.0	0.0	0.0	5.5	8.5
6	2.5	0.0	0.0	7.0	0.0	0.0	6.5	0.0	0.0	0.0	0.5	2.5
7	0.5	0.0	1.5	14.0	14.0	3.5	0.5	0.0	0.0	8.0	0.0	11.0
8	5.0	6.0	0.0	0.0	9.0	12.0	1.0	0.0	0.0	3.5	3.5	0.0
9	0.0	1.0	5.0	0.0	0.0	0.0	0.5	0.0	72.5	0.0	2.0	1.0
10	0.0	0.0	0.0	0.0	0.0	1.0	1.0	0.0	0.5	0.0	0.5	1.5
11	0.0	0.0	0.0	0.0	0.0	0.0	7.0	0.0	0.0	0.0	0.0	0.0
12	0.0	0.0	0.0	0.5	0.0	41.5	1.0	0.0	0.0	0.0	0.0	0.0
13	0.0	0.0	0.0	0.0	0.0	0.0	0.0	0.0	19.5	0.0	1.5	0.0
14	17.0	0.0	13.0	43.0	0.0	20.5	12.5	70.5	0.0	0.0	0.0	0.0
15	18.5	2.5	53.5	9.0	0.0	0.0	0.0	0.0	0.0	0.0	0.0	0.0
16	0.0	0.0	2.0	13.5	0.0	0.0	0.0	0.0	0.0	0.0	0.0	0.0
17	0.0	7.5	19.5	0.0	0.0	35.0	0.0	0.0	0.0	0.0	0.5	12.0
18	2.5	11.5	0.0	0.0	0.0	23.5	0.0	0.0	0.0	2.0	1.0	0.0
19	0.0	0.0	0.0	3.0	0.0	40.5	28.5	0.0	0.0	0.5	0.0	0.0
20	0.0	0.0	0.0	0.0	29.5	115.0	0.0	0.0	0.0	0.0	0.0	0.0
21	0.0	0.0	15.0	0.0	0.0	15.0	0.0	6.5	0.0	0.0	0.5	1.5
22	0.0	0.0	2.0	0.0	0.5	0.0	0.0	1.0	0.0	0.0	0.0	0.5
23	0.0	0.0	0.0	0.0	0.0	1.0	0.0	20.0	0.0	0.0	0.0	0.0
24	0.0	0.0	9.0	0.0	0.0	23.0	0.0	0.0	0.0	0.0	0.0	0.0
25	0.0	0.0	2.0	0.0	0.0	16.0	0.0	0.0	0.0	2.0	0.0	0.0
26	0.0	0.0	0.0	0.0	0.0	29.5	0.0	0.0	0.0	2.0	0.0	0.0
27	0.0	0.0	0.0	0.0	0.0	2.0	0.0	0.0	0.0	0.0	10.5	0.0
28	0.0	0.0	4.5	0.0	0.0	5.0	0.0	22.5	0.0	0.0	0.0	0.0
29	0.0	7.5	9.0	12.0	31.0	1.0	0.0	0.0	7.5	0.0	1.5	0.0
30	0.0		7.0	0.5	4.0	40.0	0.0	0.0	14.5	0.0	9.5	0.0
31	0.0		0.0		0.0		0.0	72.5		11.5		0.0
月計	46.0	40.5	143.0	106.0	100.0	431.5	103.0	193.0	123.0	43.0	68.5	133.0
平均	1.5	1.4	4.6	3.5	3.2	14.4	3.3	6.2	4.1	1.4	2.3	4.3

世知原町役場 日雨量年表 1997年(平成9年)

日	1月	2月	3月	4月	5月	6月	7月	8月	9月	10月	11月	12月
1	4.0	0.0	9.0	0.0	0.0	0.0	6.0	0.0	0.0	0.0	0.0	4.0
2	0.0	1.0	0.0	57.5	13.0	33.0	61.0	0.0	0.0	8.0	0.0	0.5
3	0.0	0.0	0.0	16.5	27.5	0.0	0.0	5.5	13.5	0.0	0.0	0.0
4	0.0	0.0	0.0	33.0	0.0	0.0	0.0	23.0	0.0	0.0	12.0	0.0
5	7.5	0.0	0.0	5.0	0.0	0.0	0.0	22.5	3.5	0.0	0.5	0.0
6	0.0	0.0	18.5	0.0	0.0	0.0	37.5	139.0	93.5	0.0	0.0	6.5
7	0.0	0.0	0.0	1.0	39.5	0.0	119.0	0.0	121.0	0.0	0.0	66.0
8	20.0	0.0	0.0	0.0	81.0	111.5	149.5	1.5	0.0	0.0	0.0	7.0
9	0.0	0.0	0.0	0.0	0.0	2.0	44.5	139.0	0.0	0.0	0.0	0.0
10	0.0	0.0	43.0	0.0	0.0	0.5	30.5	27.0	0.0	0.0	0.0	0.0
11	0.0	0.0	0.0	0.0	6.5	0.0	88.5	38.5	0.0	0.0	0.0	9.0
12	0.0	0.0	7.0	0.0	2.0	0.0	37.5	199.0	0.0	0.0	13.5	0.0
13	0.0	0.0	14.0	0.0	190.5	0.0	0.0	0.0	0.0	0.0	0.0	0.0
14	0.0	0.0	20.0	0.0	62.0	0.0	2.0	0.0	0.0	0.0	0.5	0.0
15	0.0	1.5	0.0	0.0	0.5	0.0	0.0	0.0	9.5	0.0	1.5	0.0
16	0.0	0.0	2.0	0.0	0.0	0.0	4.5	0.0	27.0	0.0	1.5	0.0
17	0.0	0.0	5.0	0.0	0.0	0.0	47.5	0.0	13.0	0.0	13.0	8.5
18	0.0	0.0	0.0	3.5	0.0	0.0	0.0	21.0	0.0	0.0	0.0	0.0
19	0.0	0.0	0.0	0.0	6.0	0.5	0.0	0.0	0.0	0.0	0.0	0.0
20	0.0	0.0	0.0	0.0	0.0	0.0	0.0	0.0	0.0	0.0	0.0	36.5
21	0.0	0.0	0.0	12.0	0.0	0.0	0.0	0.0	0.0	0.0	40.0	0.0
22	0.0	0.0	0.0	14.5	0.0	14.5	0.0	10.0	1.5	0.0	33.5	0.0
23	3.5	0.0	3.0	0.0	0.0	0.5	0.0	0.0	0.0	0.0	0.0	0.0
24	8.0	0.0	0.0	0.0	15.5	0.0	0.0	0.0	0.0	0.0	0.0	0.5
25	0.0	9.5	0.0	0.0	0.0	10.0	0.0	0.0	5.5	0.0	52.5	0.0
26	0.0	12.0	8.0	0.0	0.0	0.0	19.5	0.0	18.0	0.0	21.5	0.0
27	0.5	0.0	0.5	10.5	0.0	26.0	0.0	0.0	2.5	0.0	0.0	0.0
28	2.5	8.5	0.0	4.5	0.0	139.5	0.0	0.0	0.0	0.0	7.0	0.0
29	0.0		14.0	13.0	0.5	0.0	0.0	0.0	0.0	0.5	14.5	16.5
30	0.0		0.0	1.5	0.0	0.0	0.0	11.5	0.0	0.0	2.0	1.0
31	2.5		0.0		0.0		0.0	0.0		0.5		0.0
月計	48.5	32.5	144.0	172.5	444.5	338.0	647.5	637.5	308.5	9.0	213.5	156.0
平均	1.6	1.2	4.6	5.8	14.3	11.3	20.9	20.6	10.3	0.3	7.1	5.0

世知原町役場 日雨量年表 1998年(平成10年)

日	1月	2月	3月	4月	5月	6月	7月	8月	9月	10月	11月	12月
1	5.0	0.0	0.0	106.5	1.5	5.5	7.0	0.0	0.0	10.0	0.0	0.0
2	0.0	0.0	0.0	2.0	63.5	47.5	1.0	0.0	0.0	0.0	0.0	0.0
3	7.5	0.0	0.0	0.0	0.0	0.5	0.0	0.0	0.0	0.0	0.0	3.5
4	15.5	9.0	0.0	0.0	0.0	0.0	0.0	0.0	0.0	0.0	0.0	0.0
5	1.0	5.5	9.0	15.5	0.0	0.0	0.0	0.0	0.0	0.0	0.0	0.0
6	0.0	0.0	0.0	2.0	6.0	3.5	0.0	0.0	0.0	0.0	0.0	0.0
7	0.0	1.0	0.0	0.0	27.0	0.0	0.0	1.0	0.0	31.5	0.0	1.0
8	41.0	0.5	1.0	5.0	26.5	11.0	0.0	0.0	0.0	0.0	0.0	0.0
9	4.5	0.0	5.0	18.0	0.0	34.5	0.0	0.0	0.0	0.0	0.0	0.0
10	4.0	0.5	7.0	0.0	4.5	3.0	0.0	0.0	0.0	0.0	0.0	0.5
11	19.0	0.0	9.0	0.0	134.0	0.0	0.0	5.0	0.0	0.0	0.0	0.0
12	10.0	2.5	0.5	0.0	46.5	10.5	11.0	0.0	0.0	18.5	0.0	0.0
13	3.0	3.0	0.0	26.0	0.0	37.5	4.5	6.0	0.0	6.0	0.0	0.0
14	58.0	8.0	1.5	0.0	0.5	8.5	0.0	56.0	0.0	16.5	0.0	0.0
15	21.0	3.0	0.0	0.0	11.0	0.0	30.0	0.0	0.0	0.5	0.0	0.0
16	1.5	0.0	0.0	0.0	27.0	0.0	0.5	0.0	0.0	5.5	9.5	0.0
17	11.0	0.0	0.0	0.5	1.5	0.0	0.0	30.5	0.0	78.0	0.0	0.0
18	16.0	0.0	0.0	0.5	0.0	0.0	3.5	8.5	0.0	0.0	0.0	0.0
19	0.5	4.5	20.0	0.0	0.0	109.0	2.5	0.0	0.0	0.0	0.0	0.0
20	1.5	5.0	35.5	0.0	0.0	1.0	0.0	0.0	0.0	0.0	0.0	0.0
21	1.0	1.0	0.0	1.0	0.0	85.0	0.0	0.0	0.5	0.0	0.5	0.0
22	0.0	0.0	0.0	40.5	0.0	36.0	0.0	0.0	4.0	0.0	5.5	0.0
23	1.0	34.0	0.0	46.0	0.0	21.5	6.5	2.5	0.0	0.0	0.0	0.0
24	0.5	2.0	1.0	6.5	0.0	84.0	0.0	21.0	40.0	0.0	0.0	0.0
25	0.0	7.5	2.5	0.5	0.0	69.0	42.5	0.0	1.5	0.0	0.0	0.0
26	0.0	2.5	1.0	0.0	0.0	6.0	24.0	0.0	9.5	0.0	0.0	0.0
27	0.0	0.5	55.5	0.0	0.0	4.5	0.0	0.0	0.0	2.5	6.5	0.0
28	0.0	0.0	0.0	0.0	0.5	0.5	0.0	0.0	0.0	0.0	0.0	0.0
29	0.0		0.0	0.5	9.0	0.0	0.5	0.0	1.5	0.0	0.0	0.5
30	0.0		0.0	0.5	0.0	1.0	9.5	0.0	22.0	0.0	33.5	0.0
31	0.0		0.0		0.0		1.0	0.0		0.0		1.5
月計	222.5	90.0	148.5	271.5	359.0	579.5	144.0	130.5	79.0	169.0	55.5	7.0
平均	7.2	3.2	4.8	9.1	11.6	19.3	4.6	4.2	2.6	5.5	1.9	0.2

世知原町役場 日雨量年表 1999年（平成11年）

日	1月	2月	3月	4月	5月	6月	7月	8月	9月	10月	11月	12月
1	0.0	3.0	0.0	0.0	0.0	0.0	29.5	0.0	45.5	0.0	7.5	5.5
2	0.5	0.0	0.0	30.0	0.0	1.5	98.5	0.0	6.5	6.0	0.0	0.0
3	0.0	0.0	0.0	0.0	13.5	0.0	0.5	5.0	0.0	0.0	0.0	0.0
4	0.0	0.0	4.0	0.0	53.0	0.0	0.0	3.5	7.0	0.0	0.0	0.0
5	0.0	0.0	0.5	0.0	0.0	0.0	0.0	0.0	9.0	0.0	0.0	2.5
6	0.0	0.0	0.0	0.0	0.0	62.0	0.0	14.5	36.0	0.0	0.0	0.0
7	0.0	0.0	3.5	2.0	0.0	32.5	0.0	25.0	1.0	8.0	0.0	0.0
8	0.0	0.0	0.0	0.0	0.0	0.0	0.0	0.0	0.0	0.0	8.0	0.0
9	0.0	0.0	3.0	17.5	0.0	0.0	0.0	0.0	0.0	0.0	0.0	1.0
10	0.0	0.0	0.0	14.5	0.0	0.0	0.0	0.0	26.5	0.0	0.0	0.0
11	0.0	16.5	0.0	1.5	0.0	0.0	4.5	0.0	0.5	0.0	7.5	0.0
12	0.0	0.0	0.0	19.0	0.0	0.0	0.5	0.0	0.0	4.5	28.0	0.0
13	0.0	0.0	0.0	1.0	0.0	0.0	0.0	0.0	3.0	0.0	0.0	0.0
14	0.5	0.0	13.5	0.0	0.0	0.5	0.0	0.0	1.5	0.0	0.0	0.0
15	2.5	0.0	19.5	0.0	0.0	0.0	0.0	5.5	0.0	4.0	12.0	0.0
16	0.0	0.0	0.0	0.0	0.0	7.5	0.0	5.5	5.5	0.0	1.5	0.0
17	0.0	0.0	0.0	16.0	0.0	10.0	28.0	1.0	0.0	0.0	3.0	0.0
18	0.0	0.0	22.5	24.0	3.0	19.0	0.0	7.5	0.0	0.0	0.0	0.0
19	24.5	0.0	2.5	5.5	1.5	6.5	0.0	0.0	0.0	0.0	0.0	1.0
20	0.0	0.0	5.5	0.0	0.0	0.0	4.5	3.5	0.0	0.0	0.0	2.5
21	0.0	0.0	0.0	0.0	0.0	0.0	0.0	11.5	27.5	0.0	0.0	0.0
22	0.0	0.0	0.0	13.5	0.0	0.5	28.0	1.0	29.0	0.0	0.0	0.0
23	37.5	0.0	0.0	15.5	9.5	8.0	170.5	142.0	0.0	0.0	12.0	0.0
24	2.5	9.0	7.0	0.0	44.0	85.5	21.5	0.0	46.0	0.0	0.0	2.5
25	1.0	0.0	0.0	0.0	0.5	28.0	0.0	0.0	0.0	0.0	4.0	0.0
26	0.5	7.0	12.5	0.0	26.5	154.0	16.0	12.5	0.0	7.5	0.0	0.0
27	0.0	0.5	1.0	0.0	1.5	0.0	11.0	42.0	0.0	0.0	5.0	0.0
28	0.0	0.0	0.0	0.0	0.0	27.5	7.5	0.0	0.0	0.0	7.0	0.0
29	0.0		0.0	0.0	0.0	135.5	157.5	15.0	0.0	0.0	0.0	0.0
30	0.0		20.5	0.0	0.0	0.5	4.5	31.5	0.0	0.0	0.0	0.0
31	0.0		0.0		0.0		0.0	60.0		38.0		0.0
月計	69.5	36.0	115.5	160.0	153.0	579.0	582.5	386.5	244.5	68.0	95.5	15.0
平均	2.2	1.3	3.7	5.3	4.9	19.3	18.8	12.5	8.2	2.2	3.2	0.5

世知原町役場 日雨量年表 2000年（平成12年）

日	1月	2月	3月	4月	5月	6月	7月	8月	9月	10月	11月	12月
1	0.0	0.0	0.0	0.0	0.0	0.0	1.0	0.5	17.0	2.0	57.0	0.0
2	0.0	0.0	0.0	0.0	0.0	0.0	0.0	12.5	0.0	17.0	54.5	0.0
3	0.0	0.0	0.0	0.0	0.0	23.0	0.5	4.0	21.5	0.0	0.5	0.0
4	0.0	0.0	21.5	14.5	0.0	0.0	0.0	0.0	0.0	0.0	0.0	0.0
5	3.0	7.5	0.0	0.0	0.0	0.0	0.0	0.0	0.0	0.0	0.0	0.0
6	1.0	14.5	0.0	0.0	0.0	0.0	0.0	0.0	0.0	0.0	0.0	0.0
7	0.0	2.0	0.0	0.0	0.0	54.5	0.0	0.0	0.0	0.5	0.0	0.0
8	0.0	2.0	0.0	0.0	0.0	0.0	0.0	0.0	4.0	20.0	1.5	0.0
9	14.0	0.0	0.0	0.0	0.0	3.0	0.0	0.0	33.5	5.5	0.0	0.0
10	0.0	0.0	0.0	4.0	3.5	25.0	0.5	0.0	0.0	0.0	0.0	1.0
11	1.5	0.0	8.5	0.0	0.5	0.0	53.5	0.0	0.0	0.0	0.0	0.0
12	17.5	0.0	1.0	0.0	0.0	0.0	47.0	0.0	0.0	0.0	0.0	0.0
13	0.5	0.0	0.0	0.0	15.5	0.0	0.0	0.0	19.0	0.0	0.0	0.0
14	0.0	0.0	0.0	0.0	0.0	0.0	0.0	0.0	0.0	0.0	0.0	0.0
15	0.0	0.0	9.0	4.0	0.0	0.0	0.0	0.0	0.5	0.0	3.5	0.0
16	0.5	0.0	9.5	0.0	7.0	0.0	0.0	20.0	26.5	0.0	0.0	6.5
17	1.0	0.0	0.0	0.0	0.5	52.5	0.0	26.0	0.0	7.5	1.0	6.0
18	5.5	0.0	0.0	0.0	0.0	0.0	0.0	21.0	0.0	1.5	0.0	0.0
19	2.5	7.5	26.5	32.0	0.0	0.0	0.0	0.5	0.0	1.0	0.0	0.0
20	0.0	0.5	0.0	0.0	0.0	42.0	0.0	43.0	0.0	7.0	39.5	2.0
21	0.0	0.0	0.0	0.0	0.0	1.0	0.0	11.5	4.5	0.0	0.0	0.0
22	5.5	0.0	0.0	0.0	0.0	7.0	0.0	0.0	10.5	0.0	0.0	0.0
23	29.5	0.0	32.5	0.0	0.0	11.0	0.0	0.0	2.0	22.0	0.0	0.0
24	5.0	0.0	0.0	0.0	0.0	23.0	192.0	0.0	0.0	3.0	0.0	1.0
25	2.0	0.0	0.0	11.0	0.0	1.5	0.5	0.0	0.0	11.5	0.0	1.0
26	0.0	2.0	0.0	24.0	0.5	0.0	0.0	1.5	0.0	0.0	0.0	0.0
27	3.0	0.0	0.0	0.0	欠測	15.5	4.5	0.0	0.0	0.0	0.0	0.0
28	0.0	0.0	12.0	0.0	欠測	58.0	0.0	0.0	0.0	4.5	0.0	0.0
29	0.0	0.0	0.0	0.0	欠測	0.0	0.0	0.0	19.5	0.0	0.0	0.0
30	1.0		0.0	10.5	欠測	1.0	14.5	0.0	29.0	0.0	0.0	0.0
31	0.0		2.0		欠測		56.5	29.5		13.0		0.0
月計	93.0	36.0	122.5	100.0	欠測	318.0	370.5	170.0	187.5	116.0	157.5	17.5
平均	3.0	1.2	4.0	3.3	-	10.6	12.0	5.5	6.3	3.7	5.3	0.6

世知原町役場 日雨量年表 2001年(平成13年)

日	1月	2月	3月	4月	5月	6月	7月	8月	9月	10月	11月	12月
1	0.0	3.0	4.5	0.0	38.5	0.0	1.0	32.5	0.0	2.5	1.5	0.0
2	0.0	0.0	0.0	0.0	27.5	0.0	0.0	0.0	3.0	0.0	0.0	0.0
3	0.0	0.0	7.0	0.0	0.0	0.0	0.0	0.0	2.0	0.0	12.5	7.0
4	0.0	5.5	0.5	0.0	0.0	0.0	0.0	0.0	0.0	0.0	0.0	9.5
5	0.0	6.5	0.0	0.0	0.0	20.0	9.0	0.0	40.5	0.0	25.0	0.0
6	0.0	0.0	6.0	0.0	0.0	0.0	117.0	0.0	37.0	0.0	2.0	4.0
7	18.0	4.0	0.0	0.0	6.5	0.0	3.0	25.5	0.0	0.0	0.0	0.0
8	0.0	0.0	0.0	0.0	0.0	0.0	0.0	62.0	0.0	0.0	0.0	0.0
9	22.0	0.0	0.0	2.0	0.0	0.0	0.0	3.5	0.0	89.5	0.0	0.0
10	0.0	0.0	0.0	0.0	0.0	0.0	0.0	3.5	0.5	0.0	3.0	0.0
11	0.5	0.0	0.0	2.5	0.0	0.0	37.0	27.5	2.0	0.5	1.0	0.0
12	0.5	1.0	0.0	0.5	0.0	0.0	47.0	0.0	0.0	0.0	0.0	21.0
13	1.5	0.5	0.0	0.0	0.0	18.5	18.5	6.5	0.5	0.0	0.0	10.0
14	0.0	0.0	0.0	0.0	0.0	6.5	0.0	0.0	9.0	0.0	4.0	0.5
15	0.0	2.0	0.0	0.0	0.0	0.0	0.0	0.0	3.0	0.0	0.0	0.0
16	0.0	0.0	0.5	0.0	0.0	0.0	41.0	0.0	0.0	26.0	0.0	0.0
17	0.0	0.0	11.5	0.0	0.0	0.0	3.0	0.0	0.0	14.5	0.0	8.5
18	0.0	0.0	1.0	0.0	0.0	2.5	0.0	0.0	0.0	0.0	0.0	0.0
19	0.0	0.0	0.0	0.0	0.0	147.0	0.0	0.0	0.0	0.0	0.0	0.0
20	8.0	0.0	0.0	0.0	0.0	2.5	0.0	0.0	0.0	0.0	0.0	0.0
21	0.5	6.0	0.0	11.5	22.0	3.0	0.0	1.0	0.0	19.5	0.0	2.0
22	0.0	0.0	0.0	0.0	0.0	4.5	0.0	0.0	0.0	7.5	0.0	0.0
23	0.0	32.0	0.0	0.0	0.0	74.5	0.0	0.0	0.0	1.0	0.0	0.0
24	1.0	5.5	0.0	26.0	9.0	57.0	0.0	0.0	0.0	0.0	0.0	0.0
25	42.5	0.0	1.5	0.0	0.0	95.0	0.0	0.0	0.0	0.0	0.0	31.5
26	1.5	0.0	0.0	0.0	0.0	2.0	0.0	0.0	0.0	0.0	1.5	0.0
27	14.0	0.0	0.0	0.0	0.0	4.5	0.0	0.0	0.0	10.0	1.5	0.0
28	7.0	27.5	0.5	1.5	0.0	24.5	0.0	0.0	0.0	50.5	0.0	0.0
29	1.0		1.5	10.5	0.0	15.5	0.0	0.0	0.0	1.5	88.0	4.5
30	5.5		7.5	2.5	18.5	1.0	1.0	30.5	91.5	0.0	0.5	0.0
31	0.5		4.0		0.5		0.0	0.0		0.0		0.0
月計	124.0	93.5	46.0	57.0	122.5	478.5	277.5	192.5	189.0	223.0	140.5	98.5
平均	4.0	3.3	1.5	1.9	4.0	16.0	9.0	6.2	6.3	7.2	4.7	3.2

世知原町役場 日雨量年表 2002年(平成14年)

日	1月	2月	3月	4月	5月	6月	7月	8月	9月	10月	11月	12月
1	0.5	0.0	0.0	0.0	40.5	0.0	60.5	0.0	0.0	0.0	11.0	0.0
2	0.0	0.0	0.0	0.0	0.0	0.0	0.0	0.0	0.0	7.0	2.5	0.0
3	0.0	0.0	0.0	5.5	41.5	0.0	0.0	0.0	0.0	0.0	6.0	30.0
4	0.0	0.0	0.0	0.0	52.0	0.0	0.5	0.0	0.0	0.0	1.5	2.0
5	0.0	0.0	48.0	0.0	0.0	0.0	22.5	0.0	0.0	0.0	0.0	0.0
6	0.0	0.0	1.5	112.0	7.5	0.0	30.5	1.0	0.0	34.0	0.0	0.0
7	1.5	0.0	0.0	8.5	23.0	0.0	1.5	16.5	0.0	0.0	20.0	1.0
8	0.0	0.0	0.0	0.0	0.5	0.0	0.0	25.5	0.0	0.0	0.0	1.5
9	0.0	0.0	0.0	0.0	0.0	0.0	2.0	0.0	0.0	0.0	0.0	0.0
10	0.0	0.0	0.0	0.0	9.0	3.5	0.0	23.5	0.0	0.0	0.0	0.0
11	0.0	0.5	0.0	0.0	0.0	6.5	0.0	27.5	0.0	0.0	7.5	3.0
12	0.0	0.0	0.0	0.0	0.0	0.0	0.0	0.0	0.0	5.0	0.0	0.0
13	0.0	0.0	0.0	0.0	0.0	29.5	0.0	2.5	0.0	0.0	0.0	0.0
14	10.0	0.0	36.0	0.0	4.5	0.0	0.0	0.0	0.0	0.0	0.0	0.0
15	1.0	0.0	1.5	42.0	85.0	0.0	10.5	0.0	0.0	24.5	0.0	0.0
16	14.5	0.0	0.0	8.5	0.0	0.0	0.0	0.0	331.5	0.0	0.0	18.0
17	3.0	0.0	0.0	0.5	0.0	0.0	24.0	0.0	1.0	0.0	0.5	0.0
18	0.0	0.5	0.0	0.0	8.5	0.0	16.5	0.0	0.0	1.0	0.0	4.0
19	0.0	0.0	0.0	0.0	0.0	14.5	40.0	0.0	0.0	8.0	0.0	4.0
20	4.0	0.0	0.0	49.5	0.0	6.5	3.5	0.0	0.0	16.5	0.0	2.0
21	3.5	9.5	27.0	2.0	0.0	0.0	0.0	0.0	0.0	4.5	0.0	17.5
22	0.0	9.0	14.5	0.0	0.5	0.0	0.0	0.0	11.0	0.0	0.0	0.0
23	1.0	0.0	0.0	21.0	0.0	0.0	0.0	15.5	3.0	0.5	0.0	0.0
24	0.0	0.0	0.0	0.0	0.0	20.0	0.0	17.0	0.0	0.0	0.0	0.0
25	0.0	0.0	0.0	0.0	0.0	0.5	11.0	0.0	0.0	0.0	0.0	5.5
26	41.5	0.0	22.0	0.0	0.0	0.0	0.0	0.0	0.0	0.0	1.0	0.0
27	5.0	14.5	16.0	0.0	0.0	0.0	0.0	0.0	2.5	0.0	0.0	0.0
28	0.0	9.5	0.0	0.0	0.0	0.0	0.0	0.5	0.0	0.0	0.0	0.0
29	0.0		9.0	0.0	0.0	1.0	0.0	0.0	0.0	0.0	0.0	0.0
30	0.0		0.0	14.0	11.0	20.0	0.0	2.5	0.0	0.0	5.5	0.0
31	0.0		0.0		0.0		0.0	78.5		43.0		0.0
月計	85.5	43.5	175.5	263.5	283.5	102.0	223.0	210.5	349.0	144.0	55.5	88.5
平均	2.8	1.6	5.7	8.8	9.1	3.4	7.2	6.8	11.6	4.6	1.9	2.9

●鷹島町役場

鷹島町役場 日雨量年表 1988年(昭和63年)

日	1月	2月	3月	4月	5月	6月	7月	8月	9月	10月	11月	12月
1	2.0	0.0	1.0	8.0	0.0	61.0	0.0	0.0	0.0	0.0	0.0	2.0
2	0.0	0.0	0.0	2.0	0.0	26.0	0.0	0.0	0.0	0.0	0.0	2.0
3	0.0	0.0	0.0	0.0	34.0	2.0	0.0	0.0	4.0	0.0	0.0	0.0
4	2.0	2.0	0.0	0.0	27.0	0.0	0.0	3.0	94.0	0.0	0.0	12.0
5	9.0	2.0	0.0	0.0	0.0	0.0	0.0	0.0	6.0	42.0	0.0	0.0
6	1.0	0.0	0.0	9.0	54.0	0.0	0.0	0.0	2.0	0.0	0.0	0.0
7	14.0	0.0	3.0	7.0	60.0	6.0	0.0	0.0	0.0	0.0	0.0	0.0
8	0.0	1.0	0.0	0.0	0.0	0.0	0.0	0.0	0.0	0.0	0.0	4.0
9	0.0	0.0	0.0	0.0	2.0	15.0	0.0	0.0	0.0	0.0	0.0	0.0
10	0.0	0.0	0.0	0.0	1.0	0.0	0.0	0.0	11.0	0.0	0.0	4.0
11	0.0	0.0	36.0	3.0	2.0	92.0	0.0	0.0	5.0	0.0	0.0	0.0
12	0.0	0.0	0.0	24.0	0.0	0.0	3.0	1.0	0.0	0.0	0.0	0.0
13	0.0	0.0	0.0	0.0	0.0	0.0	0.0	0.0	0.0	0.0	0.0	0.0
14	7.0	0.0	4.0	0.0	22.0	0.0	0.0	8.0	0.0	0.0	0.0	0.0
15	2.0	0.0	0.0	0.0	0.0	0.0	1.0	5.0	0.0	0.0	0.0	9.0
16	0.0	0.0	11.0	0.0	0.0	0.0	0.0	3.0	0.0	0.0	0.0	0.0
17	0.0	0.0	2.0	24.0	0.0	0.0	96.0	2.0	0.0	0.0	1.0	0.0
18	0.0	0.0	0.0	0.0	0.0	0.0	3.0	5.0	0.0	0.0	0.0	0.0
19	0.0	0.0	0.0	0.0	20.0	0.0	10.0	0.0	0.0	0.0	0.0	0.0
20	4.0	1.0	12.0	0.0	6.0	0.0	0.0	1.0	0.0	0.0	0.0	0.0
21	11.0	0.0	25.0	0.0	7.0	0.0	0.0	26.0	0.0	0.0	0.0	0.0
22	0.0	20.0	0.0	0.0	0.0	10.0	16.0	0.0	0.0	0.0	4.0	0.0
23	0.0	0.0	0.0	0.0	0.0	34.0	0.0	1.0	11.0	0.0	24.0	0.0
24	0.0	0.0	18.0	0.0	0.0	0.0	2.0	0.0	12.0	2.0	1.0	1.0
25	0.0	1.0	6.0	0.0	0.0	0.0	15.0	0.0	1.0	0.0	0.0	0.0
26	0.0	5.0	0.0	16.0	0.0	0.0	0.0	0.0	0.0	0.0	0.0	0.0
27	0.0	0.0	0.0	0.0	0.0	0.0	0.0	4.0	0.0	0.0	0.0	0.0
28	0.0	0.0	11.0	50.0	0.0	2.0	0.0	0.0	4.0	0.0	0.0	0.0
29	0.0	9.0	0.0	1.0	0.0	1.0	0.0	0.0	8.0	8.0	0.0	0.0
30	0.0		0.0	0.0	0.0	0.0	0.0	0.0	0.0	0.0	0.0	0.0
31	0.0		0.0		19.0		0.0	0.0		0.0		21.0
月計	52.0	41.0	129.0	144.0	254.0	249.0	146.0	59.0	158.0	52.0	30.0	55.0
平均	1.7	1.4	4.2	4.8	8.2	8.3	4.7	1.9	5.3	1.7	1.0	1.8

鷹島町役場 日雨量年表 1989年 (平成元年)

日	1月	2月	3月	4月	5月	6月	7月	8月	9月	10月	11月	12月
1	0.0	0.0	0.0	0.0	0.0	0.0	5.0	3.0	124.0	0.0	0.0	0.0
2	0.0	0.0	0.0	0.0	0.0	0.0	15.0	2.0	1.0	0.0	0.0	0.0
3	0.0	0.0	50.0	0.0	0.0	0.0	0.0	0.0	0.0	0.0	0.0	0.0
4	0.0	0.0	11.0	0.0	2.0	0.0	0.0	0.0	0.0	0.0	0.0	0.0
5	0.0	0.0	3.0	0.0	22.0	3.0	0.0	0.0	5.0	0.0	1.0	0.0
6	0.0	0.0	0.0	0.0	2.0	0.0	0.0	0.0	2.0	0.0	44.0	0.0
7	3.0	22.0	0.0	0.0	0.0	1.0	0.0	0.0	3.0	0.0	1.0	11.0
8	0.0	11.0	3.0	0.0	0.0	27.0	21.0	0.0	0.0	7.0	21.0	0.0
9	0.0	0.0	0.0	0.0	0.0	0.0	47.0	0.0	0.0	0.0	0.0	0.0
10	9.0	0.0	0.0	0.0	59.0	0.0	0.0	0.0	0.0	6.0	0.0	0.0
11	7.0	0.0	0.0	0.0	1.0	0.0	0.0	0.0	0.0	0.0	0.0	0.0
12	1.0	0.0	13.0	0.0	0.0	4.0	0.0	0.0	160.0	0.0	7.0	0.0
13	0.0	0.0	19.0	2.0	0.0	0.0	1.0	0.0	33.0	0.0	1.0	2.0
14	0.0	0.0	0.0	7.0	1.0	19.0	0.0	0.0	2.0	0.0	0.0	0.0
15	0.0	50.0	0.0	3.0	0.0	43.0	0.0	0.0	34.0	1.0	0.0	0.0
16	0.0	19.0	0.0	0.0	29.0	0.0	0.0	1.0	0.0	4.0	0.0	0.0
17	0.0	8.0	0.0	0.0	7.0	0.0	0.0	0.0	14.0	0.0	0.0	0.0
18	43.0	0.0	0.0	0.0	8.0	0.0	0.0	0.0	61.0	0.0	0.0	2.0
19	25.0	0.0	0.0	0.0	5.0	0.0	0.0	0.0	18.0	11.0	0.0	0.0
20	0.0	4.0	0.0	0.0	0.0	0.0	0.0	0.0	0.0	0.0	0.0	1.0
21	0.0	3.0	1.0	0.0	0.0	0.0	0.0	0.0	69.0	0.0	0.0	1.0
22	18.0	0.0	0.0	0.0	7.0	0.0	0.0	0.0	3.0	0.0	0.0	0.0
23	4.0	11.0	8.0	9.0	1.0	21.0	0.0	0.0	0.0	0.0	0.0	3.0
24	0.0	15.0	9.0	8.0	0.0	5.0	0.0	0.0	0.0	0.0	0.0	2.0
25	0.0	12.0	0.0	0.0	12.0	0.0	0.0	0.0	2.0	0.0	0.0	5.0
26	1.0	0.0	0.0	0.0	0.0	0.0	0.0	0.0	0.0	0.0	0.0	0.0
27	0.0	0.0	0.0	0.0	0.0	1.0	4.0	0.0	12.0	0.0	5.0	0.0
28	0.0	2.0	7.0	0.0	0.0	0.0	101.0	0.0	0.0	0.0	0.0	0.0
29	0.0		0.0	6.0	0.0	4.0	0.0	31.0	0.0	0.0	0.0	10.0
30	0.0		27.0	19.0	0.0	0.0	0.0	0.0	0.0	0.0	0.0	0.0
31	0.0		0.0		0.0		0.0	31.0		0.0		0.0
月計	111.0	157.0	151.0	54.0	156.0	128.0	194.0	68.0	543.0	29.0	80.0	37.0
平均	3.6	5.6	4.9	1.8	5.0	4.3	6.3	2.2	18.1	0.9	2.7	1.2

鷹島町役場 日雨量年表 1990年(平成2年)

日	1月	2月	3月	4月	5月	6月	7月	8月	9月	10月	11月	12月
1	5.0	0.0	5.0	0.0	8.0	21.0	229.0	0.0	0.0	0.0	0.0	0.0
2	0.0	0.0	4.0	0.0	12.0	0.0	5.0	0.0	14.0	0.0	0.0	0.0
3	0.0	3.0	0.0	6.0	5.0	0.0	0.0	0.0	0.0	15.0	3.0	0.0
4	0.0	0.0	0.0	0.0	1.0	7.0	0.0	0.0	1.0	0.0	0.0	0.0
5	10.0	0.0	0.0	0.0	0.0	0.0	0.0	0.0	13.0	18.0	0.0	0.0
6	0.0	0.0	0.0	0.0	3.0	0.0	0.0	0.0	0.0	5.0	0.0	0.0
7	0.0	0.0	0.0	21.0	24.0	0.0	0.0	0.0	0.0	12.0	0.0	0.0
8	14.0	1.0	0.0	0.0	0.0	3.0	0.0	0.0	0.0	0.0	4.0	0.0
9	27.0	0.0	0.0	0.0	0.0	0.0	0.0	0.0	0.0	1.0	18.0	17.0
10	0.0	25.0	0.0	0.0	0.0	0.0	0.0	0.0	0.0	0.0	0.0	3.0
11	0.0	0.0	6.0	2.0	0.0	0.0	17.0	0.0	0.0	9.0	0.0	0.0
12	1.0	0.0	0.0	13.0	0.0	0.0	0.0	0.0	13.0	38.0	0.0	0.0
13	0.0	8.0	0.0	0.0	0.0	0.0	0.0	0.0	1.0	0.0	0.0	1.0
14	0.0	0.0	4.0	0.0	2.0	90.0	0.0	0.0	45.0	0.0	0.0	2.0
15	24.0	1.0	0.0	0.0	0.0	46.0	0.0	0.0	0.0	0.0	0.0	0.0
16	4.0	0.0	0.0	4.0	0.0	0.0	18.0	0.0	6.0	0.0	0.0	0.0
17	0.0	0.0	0.0	0.0	7.0	0.0	0.0	0.0	1.0	0.0	0.0	8.0
18	31.0	6.0	0.0	0.0	36.0	0.0	0.0	0.0	29.0	0.0	0.0	0.0
19	0.0	27.0	0.0	5.0	0.0	0.0	0.0	0.0	9.0	0.0	11.0	0.0
20	0.0	0.0	0.0	15.0	0.0	0.0	0.0	0.0	0.0	0.0	1.0	3.0
21	0.0	2.0	0.0	5.0	0.0	0.0	0.0	0.0	0.0	0.0	0.0	0.0
22	0.0	18.0	0.0	22.0	0.0	0.0	0.0	15.0	0.0	0.0	0.0	0.0
23	0.0	12.0	12.0	0.0	0.0	0.0	0.0	0.0	12.0	0.0	0.0	0.0
24	1.0	1.0	12.0	0.0	0.0	0.0	0.0	0.0	12.0	0.0	0.0	0.0
25	0.0	2.0	0.0	0.0	0.0	2.0	0.0	0.0	0.0	3.0	0.0	2.0
26	1.0	5.0	0.0	0.0	0.0	26.0	0.0	0.0	0.0	0.0	0.0	0.0
27	0.0	0.0	4.0	0.0	0.0	34.0	0.0	0.0	1.0	0.0	0.0	0.0
28	22.0	7.0	29.0	0.0	0.0	83.0	0.0	0.0	3.0	0.0	0.0	5.0
29	2.0		0.0	18.0	0.0	11.0	0.0	0.0	0.0	9.0	0.0	0.0
30	0.0		0.0	0.0	1.0	28.0	0.0	0.0	0.0	0.0	0.0	4.0
31	2.0		0.0		37.0		0.0	0.0		0.0		15.0
月計	144.0	118.0	76.0	111.0	136.0	351.0	269.0	15.0	160.0	110.0	37.0	60.0
平均	4.6	4.2	2.5	3.7	4.4	11.7	8.7	0.5	5.3	3.5	1.2	1.9

鷹島町役場 日雨量年表 1991年(平成3年)

日	1月	2月	3月	4月	5月	6月	7月	8月	9月	10月	11月	12月
1	10.0	0.0	0.0	2.0	0.0	2.0	3.0	0.0	0.0	0.0	0.0	0.0
2	0.0	0.0	0.0	0.0	0.0	57.0	66.0	6.0	0.0	0.0	0.0	0.0
3	0.0	2.0	0.0	0.0	0.0	8.0	14.0	0.0	0.0	0.0	3.0	0.0
4	0.0	0.0	14.0	8.0	0.0	0.0	112.0	17.0	0.0	0.0	0.0	0.0
5	0.0	0.0	0.0	2.0	0.0	0.0	5.0	0.0	3.0	0.0	0.0	0.0
6	0.0	0.0	0.0	16.0	13.0	0.0	5.0	0.0	21.0	0.0	0.0	6.0
7	6.0	0.0	8.0	24.0	3.0	0.0	0.0	0.0	3.0	0.0	29.0	5.0
8	0.0	0.0	16.0	0.0	0.0	1.0	0.0	5.0	0.0	0.0	0.0	0.0
9	0.0	54.0	0.0	0.0	0.0	244.0	0.0	151.0	0.0	0.0	0.0	0.0
10	0.0	0.0	38.0	28.0	0.0	0.0	0.0	0.0	0.0	0.0	0.0	6.0
11	0.0	8.0	1.0	1.0	14.0	0.0	0.0	0.0	0.0	0.0	0.0	0.0
12	0.0	25.0	0.0	3.0	5.0	14.0	0.0	0.0	0.0	0.0	0.0	0.0
13	0.0	0.0	0.0	0.0	0.0	15.0	0.0	0.0	115.0	0.0	0.0	0.0
14	0.0	2.0	0.0	0.0	12.0	0.0	5.0	0.0	6.0	0.0	0.0	0.0
15	0.0	28.0	9.0	0.0	0.0	8.0	112.0	0.0	0.0	0.0	0.0	0.0
16	5.0	0.0	0.0	0.0	0.0	2.0	0.0	0.0	0.0	5.0	0.0	0.0
17	0.0	0.0	0.0	21.0	0.0	0.0	1.0	0.0	0.0	0.0	0.0	3.0
18	0.0	3.0	0.0	3.0	6.0	0.0	0.0	0.0	0.0	2.0	0.0	0.0
19	6.0	0.0	0.0	0.0	25.0	16.0	0.0	0.0	0.0	0.0	2.0	0.0
20	14.0	0.0	2.0	0.0	24.0	0.0	0.0	0.0	0.0	0.0	0.0	0.0
21	7.0	0.0	40.0	0.0	0.0	0.0	0.0	7.0	0.0	0.0	0.0	0.0
22	3.0	5.0	53.0	0.0	0.0	0.0	0.0	23.0	0.0	0.0	0.0	9.0
23	0.0	0.0	0.0	4.0	0.0	1.0	0.0	0.0	0.0	0.0	6.0	0.0
24	2.0	0.0	2.0	18.0	1.0	6.0	0.0	2.0	0.0	4.0	0.0	4.0
25	0.0	0.0	2.0	0.0	1.0	3.0	3.0	0.0	0.0	0.0	0.0	8.0
26	0.0	0.0	7.0	0.0	12.0	0.0	7.0	0.0	7.0	0.0	14.0	4.0
27	1.0	6.0	2.0	0.0	0.0	0.0	22.0	0.0	126.0	0.0	20.0	5.0
28	0.0	21.0	0.0	18.0	0.0	1.0	43.0	1.0	0.0	0.0	27.0	1.0
29	0.0		6.0	2.0	1.0	28.0	73.0	0.0	6.0	0.0	0.0	0.0
30	0.0		0.0	0.0	3.0	36.0	0.0	0.0	69.0	0.0	0.0	0.0
31	0.0		0.0		0.0		1.0	0.0		0.0		4.0
月計	54.0	154.0	200.0	150.0	120.0	442.0	472.0	212.0	356.0	11.0	101.0	55.0
平均	1.7	5.5	6.5	5.0	3.9	14.7	15.2	6.8	11.9	0.4	3.4	1.8

鷹島町役場 日雨量年表 1992年(平成4年)

日	1月	2月	3月	4月	5月	6月	7月	8月	9月	10月	11月	12月
1	1.0	1.0	0.0	1.0	0.0	0.0	1.0	1.0	0.0	0.0	0.0	0.0
2	0.0	0.0	5.0	0.0	0.0	0.0	0.0	0.0	0.0	0.0	0.0	0.0
3	0.0	1.0	0.0	2.0	0.0	0.0	0.0	0.0	0.0	0.0	5.0	0.0
4	0.0	0.0	19.0	0.0	1.0	3.0	2.0	20.0	1.0	3.0	1.0	0.0
5	36.0	0.0	19.0	0.0	1.0	0.0	0.0	0.0	0.0	1.0	3.0	0.0
6	6.0	0.0	1.0	0.0	0.0	7.0	0.0	0.0	0.0	0.0	0.0	20.0
7	0.0	0.0	0.0	0.0	25.0	0.0	0.0	25.0	0.0	0.0	0.0	14.0
8	5.0	0.0	0.0	0.0	27.0	0.0	0.0	56.0	0.0	0.0	1.0	0.0
9	2.0	0.0	0.0	13.0	0.0	0.0	0.0	0.0	28.0	0.0	12.0	8.0
10	4.0	0.0	0.0	1.0	0.0	0.0	7.0	0.0	1.0	0.0	1.0	1.0
11	0.0	6.0	0.0	1.0	0.0	0.0	0.0	0.0	0.0	0.0	0.0	0.0
12	0.0	2.0	0.0	0.0	0.0	0.0	55.0	92.0	0.0	0.0	0.0	11.0
13	9.0	0.0	0.0	0.0	17.0	0.0	47.0	3.0	13.0	0.0	0.0	0.0
14	5.0	0.0	20.0	0.0	20.0	8.0	6.0	8.0	0.0	6.0	0.0	0.0
15	0.0	2.0	19.0	1.0	3.0	0.0	11.0	0.0	0.0	0.0	0.0	0.0
16	11.0	0.0	6.0	0.0	0.0	0.0	9.0	0.0	0.0	0.0	0.0	0.0
17	0.0	0.0	19.0	0.0	3.0	0.0	30.0	0.0	0.0	0.0	0.0	0.0
18	0.0	0.0	3.0	12.0	0.0	0.0	0.0	5.0	0.0	1.0	0.0	0.0
19	0.0	0.0	0.0	0.0	0.0	0.0	0.0	17.0	0.0	23.0	36.0	7.0
20	0.0	0.0	26.0	0.0	0.0	0.0	0.0	6.0	0.0	2.0	7.0	1.0
21	0.0	0.0	0.0	4.0	0.0	0.0	0.0	0.0	0.0	0.0	0.0	1.0
22	0.0	0.0	2.0	0.0	16.0	76.0	0.0	0.0	0.0	0.0	4.0	0.0
23	0.0	9.0	5.0	0.0	1.0	13.0	0.0	0.0	4.0	20.0	0.0	0.0
24	0.0	0.0	14.0	0.0	0.0	0.0	0.0	0.0	15.0	0.0	1.0	0.0
25	1.0	0.0	8.0	0.0	0.0	0.0	0.0	29.0	7.0	0.0	0.0	0.0
26	0.0	0.0	9.0	0.0	0.0	2.0	0.0	0.0	0.0	0.0	0.0	0.0
27	0.0	0.0	1.0	0.0	0.0	0.0	0.0	0.0	0.0	0.0	0.0	7.0
28	0.0	0.0	4.0	0.0	0.0	3.0	0.0	0.0	46.0	0.0	0.0	3.0
29	21.0	58.0	0.0	53.0	0.0	21.0	0.0	0.0	0.0	3.0	0.0	0.0
30	0.0		0.0	1.0	0.0	4.0	0.0	0.0	0.0	0.0	0.0	0.0
31	30.0		1.0		0.0		0.0	0.0		4.0		0.0
月計	131.0	79.0	181.0	89.0	114.0	137.0	168.0	262.0	115.0	63.0	71.0	73.0
平均	4.2	2.7	5.8	3.0	3.7	4.6	5.4	8.5	3.8	2.0	2.4	2.4

鷹島町役場 日雨量年表 1993年(平成5年)

日	1月	2月	3月	4月	5月	6月	7月	8月	9月	10月	11月	12月
1	1.0	0.0	0.0	0.0	5.0	8.0	57.0	13.0	0.0	0.0	0.0	0.0
2	0.0	0.0	0.0	0.0	26.0	0.0	18.0	17.0	12.0	0.0	0.0	0.0
3	0.0	1.0	0.0	0.0	0.0	0.0	16.0	0.0	41.0	0.0	0.0	6.0
4	1.0	0.0	0.0	0.0	0.0	0.0	45.0	0.0	0.0	0.0	0.0	0.0
5	0.0	0.0	0.0	0.0	0.0	0.0	0.0	0.0	0.0	0.0	0.0	0.0
6	9.0	0.0	14.0	0.0	7.0	0.0	0.0	0.0	0.0	6.0	8.0	0.0
7	8.0	0.0	0.0	0.0	0.0	0.0	45.0	32.0	0.0	7.0	5.0	0.0
8	10.0	0.0	0.0	0.0	9.0	3.0	0.0	0.0	0.0	0.0	0.0	0.0
9	1.0	0.0	0.0	0.0	52.0	0.0	0.0	79.0	0.0	0.0	0.0	0.0
10	0.0	0.0	0.0	0.0	0.0	0.0	0.0	3.0	0.0	0.0	48.0	9.0
11	0.0	0.0	0.0	0.0	0.0	0.0	0.0	0.0	0.0	0.0	0.0	0.0
12	0.0	0.0	0.0	0.0	0.0	18.0	0.0	0.0	47.0	0.0	10.0	0.0
13	7.0	0.0	0.0	0.0	10.0	1.0	31.0	1.0	72.0	0.0	8.0	25.0
14	5.0	0.0	20.0	0.0	2.0	26.0	10.0	3.0	0.0	0.0	0.0	0.0
15	1.0	0.0	8.0	0.0	0.0	28.0	0.0	11.0	0.0	0.0	0.0	0.0
16	2.0	19.0	0.0	0.0	0.0	2.0	39.0	46.0	0.0	0.0	0.0	0.0
17	0.0	0.0	0.0	0.0	8.0	0.0	32.0	29.0	13.0	0.0	0.0	0.0
18	1.0	0.0	0.0	0.0	0.0	17.0	2.0	26.0	0.0	0.0	0.0	0.0
19	0.0	0.0	0.0	0.0	0.0	0.0	0.0	140.0	0.0	0.0	0.0	0.0
20	0.0	5.0	0.0	0.0	0.0	0.0	0.0	0.0	1.0	0.0	16.0	0.0
21	0.0	1.0	0.0	8.0	9.0	0.0	0.0	51.0	2.0	0.0	0.0	0.0
22	0.0	0.0	0.0	0.0	1.0	61.0	0.0	0.0	1.0	1.0	0.0	0.0
23	0.0	0.0	25.0	0.0	0.0	0.0	0.0	0.0	0.0	0.0	1.0	0.0
24	0.0	0.0	3.0	0.0	1.0	0.0	0.0	0.0	0.0	0.0	0.0	0.0
25	0.0	1.0	3.0	0.0	0.0	10.0	0.0	0.0	0.0	0.0	0.0	0.0
26	0.0	0.0	0.0	0.0	0.0	0.0	2.0	8.0	0.0	0.0	1.0	1.0
27	0.0	18.0	1.0	0.0	0.0	0.0	4.0	1.0	0.0	0.0	0.0	0.0
28	0.0	0.0	1.0	118.0	5.0	17.0	11.0	0.0	0.0	10.0	0.0	0.0
29	0.0		0.0	0.0	15.0	71.0	56.0	0.0	39.0	15.0	0.0	0.0
30	0.0		7.0	0.0	0.0	22.0	0.0	0.0	1.0	0.0	26.0	9.0
31	0.0		0.0		0.0		3.0	0.0		0.0		0.0
月計	46.0	45.0	82.0	126.0	150.0	284.0	371.0	460.0	229.0	39.0	123.0	50.0
平均	1.5	1.6	2.6	4.2	4.8	9.5	12.0	14.8	7.6	1.3	4.1	1.6

鷹島町役場 日雨量年表 1994年(平成6年)

日	1月	2月	3月	4月	5月	6月	7月	8月	9月	10月	11月	12月
1	0.0	0.0	0.0	19.0	0.0	0.0	0.0	1.0	0.0	0.0	0.0	0.0
2	0.0	0.0	0.0	0.0	0.0	0.0	0.0	0.0	0.0	0.0	0.0	0.0
3	0.0	0.0	0.0	0.0	1.0	0.0	0.0	0.0	0.0	0.0	0.0	0.0
4	0.0	3.0	0.0	0.0	0.0	0.0	0.0	0.0	0.0	0.0	0.0	0.0
5	0.0	0.0	0.0	7.0	1.0	0.0	0.0	0.0	0.0	0.0	0.0	0.0
6	0.0	0.0	0.0	32.0	0.0	0.0	0.0	0.0	18.0	0.0	0.0	0.0
7	0.0	0.0	14.0	2.0	0.0	1.0	0.0	0.0	7.0	0.0	0.0	0.0
8	0.0	6.0	0.0	0.0	0.0	31.0	0.0	0.0	0.0	0.0	0.0	0.0
9	0.0	0.0	0.0	0.0	1.0	0.0	0.0	0.0	0.0	0.0	0.0	13.0
10	0.0	0.0	0.0	0.0	11.0	0.0	0.0	0.0	0.0	0.0	1.0	0.0
11	0.0	27.0	16.0	34.0	2.0	1.0	0.0	0.0	0.0	0.0	0.0	4.0
12	5.0	0.0	2.0	1.0	0.0	8.0	0.0	0.0	0.0	2.0	0.0	5.0
13	3.0	0.0	0.0	0.0	0.0	16.0	0.0	0.0	0.0	0.0	0.0	0.0
14	0.0	3.0	0.0	0.0	17.0	1.0	0.0	0.0	0.0	0.0	11.0	1.0
15	0.0	9.0	0.0	0.0	0.0	0.0	0.0	11.0	2.0	0.0	0.0	0.0
16	21.0	0.0	0.0	0.0	0.0	0.0	0.0	0.0	20.0	0.0	0.0	0.0
17	10.0	0.0	0.0	0.0	1.0	0.0	0.0	0.0	1.0	25.0	0.0	0.0
18	0.0	0.0	0.0	18.0	0.0	112.0	0.0	0.0	0.0	0.0	15.0	0.0
19	0.0	8.0	0.0	7.0	0.0	43.0	0.0	0.0	10.0	0.0	0.0	0.0
20	0.0	26.0	0.0	41.0	0.0	6.0	0.0	0.0	0.0	1.0	0.0	0.0
21	0.0	0.0	0.0	3.0	0.0	0.0	0.0	0.0	0.0	9.0	0.0	0.0
22	0.0	0.0	4.0	37.0	0.0	7.0	0.0	0.0	0.0	2.0	0.0	0.0
23	0.0	0.0	0.0	1.0	0.0	0.0	0.0	0.0	0.0	0.0	0.0	0.0
24	0.0	0.0	0.0	0.0	0.0	0.0	0.0	0.0	0.0	0.0	0.0	0.0
25	1.0	0.0	1.0	0.0	51.0	0.0	12.0	0.0	0.0	0.0	3.0	0.0
26	0.0	0.0	0.0	0.0	4.0	0.0	6.0	0.0	0.0	0.0	0.0	0.0
27	0.0	0.0	0.0	27.0	0.0	0.0	2.0	1.0	0.0	0.0	0.0	0.0
28	1.0	0.0	0.0	0.0	0.0	0.0	0.0	0.0	0.0	0.0	0.0	0.0
29	0.0		0.0	0.0	0.0	0.0	0.0	0.0	5.0	0.0	5.0	0.0
30	0.0		0.0	0.0	0.0	0.0	0.0	0.0	0.0	0.0	0.0	0.0
31	8.0		0.0		0.0		0.0	0.0		0.0		0.0
月計	49.0	82.0	37.0	229.0	89.0	226.0	20.0	13.0	63.0	39.0	35.0	23.0
平均	1.6	2.9	1.2	7.6	2.9	7.5	0.6	0.4	2.1	1.3	1.2	0.7

鷹島町役場 日雨量年表 1995年(平成7年)

日	1月	2月	3月	4月	5月	6月	7月	8月	9月	10月	11月	12月
1	0.0	0.0	0.0	0.0	17.0	0.0	0.0	0.0	0.0	48.0	0.5	0.0
2	0.0	3.0	0.0	0.0	1.0	26.0	222.5	0.0	9.5	0.0	0.0	0.0
3	24.0	0.0	2.0	0.0	1.0	34.5	135.5	0.0	0.0	1.5	0.0	0.0
4	7.0	1.0	21.0	0.0	0.0	0.0	28.0	0.0	0.0	6.5	0.0	0.0
5	0.0	0.0	0.0	0.0	0.0	0.0	54.0	0.0	0.0	9.0	0.0	0.0
6	0.0	0.0	0.0	0.0	0.0	0.0	51.0	0.0	0.0	0.0	0.0	0.0
7	0.0	0.0	0.0	0.0	0.0	1.5	20.0	0.0	0.0	0.0	0.0	0.0
8	0.0	0.0	0.0	16.0	0.0	0.0	0.0	0.0	2.0	0.0	0.0	0.0
9	0.0	1.0	4.0	0.0	0.0	0.0	0.0	1.0	0.0	0.0	0.0	0.0
10	0.0	0.0	2.0	0.0	0.0	0.0	0.0	0.5	10.0	0.0	0.0	0.0
11	0.0	0.0	0.0	3.0	17.0	9.0	47.0	0.0	0.0	0.0	0.0	0.0
12	3.0	15.0	0.0	0.0	0.0	0.0	3.0	0.0	0.0	0.0	0.0	0.0
13	0.0	0.0	0.0	4.0	112.0	18.5	0.0	0.0	0.0	0.0	0.0	0.0
14	0.0	0.0	0.0	17.0	29.0	0.0	0.0	0.0	0.0	0.5	43.0	0.0
15	0.0	0.0	1.0	0.0	0.0	0.0	0.0	0.0	0.0	5.5	0.0	0.0
16	0.0	0.0	2.0	0.0	0.0	0.0	0.0	0.0	0.0	0.0	0.0	0.0
17	0.0	0.0	0.0	0.0	0.0	0.0	8.0	0.0	0.0	0.0	0.0	0.0
18	0.0	2.0	0.0	8.0	0.0	16.0	0.0	0.0	0.0	0.0	0.0	0.0
19	0.0	1.0	0.0	3.0	0.0	5.5	0.0	3.0	0.0	0.0	0.0	0.5
20	0.0	0.0	0.0	0.0	6.0	5.5	0.0	38.0	0.0	0.0	0.0	0.0
21	0.0	0.0	0.0	0.0	3.0	2.0	0.0	0.0	0.0	0.0	0.0	0.0
22	9.0	0.0	0.0	0.0	0.0	5.5	27.0	0.0	25.0	0.0	0.0	0.0
23	9.0	0.0	0.0	0.0	0.0	0.0	12.0	0.0	225.0	0.0	0.0	0.0
24	0.0	0.0	4.0	0.0	0.0	0.0	0.0	0.0	10.0	6.0	0.0	0.0
25	0.0	0.0	2.0	0.0	30.0	2.0	0.0	0.0	0.0	0.0	2.0	0.0
26	0.0	0.0	1.0	0.0	0.0	0.0	0.0	9.0	0.0	0.0	3.0	0.0
27	0.0	0.0	0.0	0.0	0.0	0.0	0.0	49.0	0.0	0.0	0.0	0.0
28	0.0	5.0	0.0	0.0	17.0	0.0	0.0	0.0	0.0	0.0	0.0	8.0
29	1.0		7.0	11.0	0.0	0.0	0.0	0.0	0.0	0.0	0.0	0.5
30	0.0		9.0	8.0	0.0	22.5	0.0	0.0	20.0	0.0	0.0	0.0
31	0.0		0.0		0.0		0.0	35.0		0.0		0.5
月計	53.0	28.0	55.0	70.0	233.0	148.5	608.0	135.5	301.5	77.0	48.5	9.5
平均	1.7	1.0	1.8	2.3	7.5	5.0	19.6	4.4	10.1	2.5	1.6	0.3

鷹島町役場 日雨量年表 1996年(平成8年)

日	1月	2月	3月	4月	5月	6月	7月	8月	9月	10月	11月	12月
1	0.0	0.0	0.0	0.0	1.0	0.0	0.0	0.0	4.0	0.0	29.0	18.0
2	0.0	0.0	0.0	0.0	0.0	0.0	0.0	0.0	0.0	0.0	0.5	0.0
3	0.0	0.0	0.0	0.0	0.0	8.0	37.0	0.0	0.0	3.0	0.0	0.0
4	0.0	0.0	0.0	0.0	14.0	4.0	2.0	0.0	0.0	0.0	0.0	78.0
5	0.0	2.0	0.0	0.0	1.0	0.0	7.0	0.0	0.0	0.0	11.0	0.0
6	1.5	2.0	0.0	1.0	0.0	0.0	1.0	0.0	0.0	0.0	0.0	2.5
7	0.0	0.0	7.5	2.0	13.0	6.0	2.5	0.0	0.0	8.5	3.0	12.0
8	3.5	7.0	0.0	0.0	2.0	3.0	6.5	0.0	0.0	4.0	0.5	0.0
9	0.0	0.0	0.0	0.0	0.0	0.0	0.0	0.0	2.0	0.0	1.0	2.0
10	0.0	0.0	0.0	0.0	0.0	0.5	0.0	0.0	48.0	0.0	0.0	3.0
11	0.0	0.0	0.0	0.0	0.0	0.0	7.0	0.0	0.0	0.0	0.0	0.0
12	0.0	0.0	0.0	1.0	0.0	17.0	0.0	0.0	0.0	4.0	0.0	0.0
13	0.0	0.0	0.0	0.0	0.0	0.0	0.0	0.0	17.0	0.5	0.0	0.0
14	7.5	1.5	3.0	35.0	0.0	12.0	0.0	77.0	0.0	0.0	0.0	0.0
15	27.5	4.5	57.0	10.0	0.0	0.0	0.0	0.0	0.0	0.0	0.0	0.0
16	0.0	0.0	0.0	11.0	0.0	0.0	0.0	0.0	0.0	0.0	0.0	0.0
17	0.0	11.0	10.0	0.0	0.0	28.0	0.0	0.0	0.0	0.0	0.0	3.0
18	6.5	6.5	0.0	0.0	0.0	4.0	0.0	0.0	0.0	0.0	0.0	0.0
19	0.0	2.0	0.0	6.0	0.0	51.0	15.0	0.0	0.0	0.0	0.0	0.0
20	0.0	0.0	0.0	0.0	0.0	127.0	0.0	0.0	0.0	0.0	0.0	0.0
21	0.0	0.0	16.0	0.0	9.0	12.0	0.0	7.5	0.0	0.0	0.0	0.0
22	0.0	0.0	2.0	0.0	26.0	0.0	0.0	1.0	0.0	0.0	0.0	0.0
23	0.0	0.0	0.0	0.0	6.5	0.0	0.0	40.0	0.0	0.0	0.0	0.0
24	0.0	0.0	8.0	0.0	0.0	60.0	0.0	0.0	0.0	0.0	0.0	0.0
25	0.0	0.0	2.0	0.0	0.0	6.0	0.0	0.0	0.0	0.0	0.0	0.0
26	0.0	0.0	0.0	0.0	0.0	20.0	0.0	0.0	0.0	0.0	9.0	0.0
27	0.0	0.0	0.0	0.0	0.0	5.0	0.0	0.0	0.0	0.0	0.0	0.0
28	0.0	0.0	2.0	0.0	0.0	5.0	0.0	43.5	0.0	0.0	0.0	0.0
29	0.0	7.5	11.0	16.0	38.0	0.0	0.0	0.0	12.5	0.0	0.0	0.0
30	0.0		4.0	2.0	0.0	20.0	0.0	12.5	4.5	0.0	3.0	0.0
31	0.0		0.0		0.0		0.0	76.5		16.0		0.0
月計	46.5	44.0	122.5	84.0	110.5	388.5	78.0	258.0	88.0	36.0	57.0	118.5
平均	1.5	1.5	4.0	2.8	3.6	13.0	2.5	8.3	2.9	1.2	1.9	3.8

鷹島町役場 日雨量年表 1997年(平成9年)

日	1月	2月	3月	4月	5月	6月	7月	8月	9月	10月	11月	12月
1	6.0	0.0	0.0	23.5	0.0	0.0	3.0	0.0	0.0	0.0	0.0	0.0
2	0.0	2.5	0.0	13.5	27.5	21.5	21.0	0.0	0.0	9.0	0.0	0.0
3	0.0	0.0	0.0	35.0	40.0	0.0	0.0	15.0	61.0	0.0	0.0	0.0
4	0.0	0.0	0.0	4.0	0.0	0.0	0.0	0.0	0.0	0.0	35.0	0.0
5	10.0	0.0	0.0	0.0	0.0	0.0	0.0	24.0	4.0	0.0	0.0	0.0
6	0.0	0.0	0.0	0.0	0.0	0.0	10.5	209.5	156.5	0.0	0.0	1.5
7	0.0	0.0	7.0	0.0	12.0	0.0	98.0	0.0	62.0	0.0	0.0	20.5
8	16.0	0.0	0.0	0.0	0.0	52.0	150.0	0.0	0.0	0.0	0.0	20.0
9	0.5	0.0	0.0	0.0	0.0	4.5	32.0	130.5	0.0	0.0	0.0	0.0
10	0.0	0.0	23.0	0.0	0.0	0.0	22.0	8.5	0.0	0.0	0.0	0.0
11	0.0	0.0	0.0	2.0	1.5	0.0	59.5	22.0	0.0	0.0	0.0	8.0
12	0.0	0.0	8.0	0.0	8.0	0.0	9.5	54.0	0.0	0.0	26.5	0.0
13	0.0	0.0	22.0	0.0	64.0	0.0	0.0	0.0	0.0	0.0	0.0	0.0
14	0.0	0.0	22.0	0.0	18.0	0.0	0.0	0.0	0.0	0.0	3.0	0.0
15	0.0	1.0	0.0	0.0	0.0	0.0	0.0	0.0	0.0	0.0	5.0	0.0
16	0.0	0.0	1.5	0.0	0.0	0.0	9.0	0.0	0.0	0.0	0.5	0.0
17	0.0	0.0	1.0	0.0	0.0	0.0	61.5	0.0	0.0	0.0	7.0	0.0
18	0.0	0.0	0.0	0.0	0.0	0.0	0.0	22.0	0.0	0.0	0.0	0.0
19	0.0	0.0	0.0	0.0	29.0	0.0	0.0	0.0	0.0	0.0	0.0	0.0
20	0.0	0.0	0.0	0.0	0.0	0.0	0.0	0.0	0.0	0.0	0.0	0.0
21	0.0	0.0	0.0	19.5	2.0	0.0	0.0	1.5	0.0	0.0	0.0	0.0
22	0.0	0.0	0.0	12.0	0.0	0.0	0.0	0.0	0.0	0.0	0.0	0.0
23	6.5	0.0	0.0	0.0	0.0	0.0	0.0	0.0	0.0	0.0	0.0	0.0
24	6.5	0.0	10.0	0.0	0.0	0.0	0.0	0.0	0.0	0.0	0.0	0.0
25	0.0	1.0	0.0	9.0	0.0	0.0	0.0	0.0	5.0	0.0	39.0	0.0
26	0.0	17.5	0.0	7.5	0.0	0.0	20.5	0.0	6.0	0.0	34.0	0.0
27	1.5	0.0	0.0	13.0	0.0	17.0	0.0	0.0	2.5	0.0	0.0	0.0
28	0.0	0.0	0.0	5.0	0.0	97.0	0.0	0.0	0.0	0.0	7.0	0.0
29	0.0		0.0	0.0	0.0	0.0	0.0	0.0	0.0	2.0	7.5	19.5
30	0.0		0.0	0.0	0.0	0.0	0.0	15.0	0.0	0.0	2.0	0.0
31	2.5		0.0		0.0		0.0	0.0		1.0		0.0
月計	49.5	22.0	94.5	144.0	202.0	192.0	496.5	502.0	297.0	12.0	166.5	69.5
平均	1.6	0.8	3.0	4.8	6.5	6.4	16.0	16.2	9.9	0.4	5.6	2.2

鷹島町役場 日雨量年表 1998年(平成10年)

日	1月	2月	3月	4月	5月	6月	7月	8月	9月	10月	11月	12月
1	0.0	0.0	0.0	95.0	5.5	9.0	0.0	0.0	0.0	0.0	0.0	1.0
2	0.0	0.0	0.0	1.0	37.0	37.0	0.0	3.0	0.0	0.0	0.0	0.0
3	0.0	0.0	0.0	0.0	0.0	0.0	0.0	0.0	0.0	0.0	0.0	0.0
4	0.0	9.0	0.0	0.0	0.0	0.0	0.0	0.0	0.0	0.0	0.0	0.0
5	0.0	5.0	2.5	8.0	0.0	0.0	0.0	0.0	0.0	0.0	0.0	0.0
6	0.0	4.5	0.0	15.5	2.0	4.0	0.0	0.0	0.0	0.0	0.0	0.0
7	0.0	1.5	0.0	0.0	7.0	0.0	0.0	0.0	0.0	28.0	0.0	0.0
8	47.5	0.0	0.5	4.0	16.0	16.0	0.0	0.0	0.0	0.0	0.0	0.0
9	5.0	0.0	5.0	12.0	0.0	22.5	0.0	0.0	0.0	0.0	0.5	0.0
10	3.0	0.0	5.0	0.5	7.0	1.0	0.0	0.0	0.0	0.0	0.0	0.0
11	15.0	0.0	11.5	0.0	180.5	0.5	0.0	0.0	0.0	0.5	0.0	0.0
12	3.5	0.0	0.0	0.0	37.0	27.0	18.5	0.0	0.0	12.0	0.0	0.0
13	4.0	0.0	0.0	0.0	0.0	29.0	1.0	0.0	0.0	9.5	0.0	0.0
14	57.5	0.0	0.0	0.0	0.0	8.0	0.0	79.5	0.0	0.5	0.0	0.0
15	24.5	0.0	0.0	0.0	3.0	0.0	29.5	0.0	0.0	13.5	20.0	0.0
16	0.5	0.0	0.0	0.0	23.5	0.0	0.0	0.0	0.0	4.5	0.0	0.0
17	13.0	0.0	0.0	0.0	1.5	0.0	0.0	24.0	0.0	73.5	0.0	0.0
18	10.5	0.0	0.0	0.0	0.0	0.0	3.5	0.0	0.0	0.0	0.0	0.0
19	0.0	0.0	11.0	0.0	0.0	41.0	3.0	1.0	0.0	0.0	2.5	0.0
20	0.5	0.0	21.5	0.0	0.0	0.0	0.0	0.0	0.0	0.0	4.0	0.0
21	0.0	0.0	0.0	2.0	0.0	44.5	7.5	0.0	1.0	0.0	0.0	0.0
22	0.0	0.0	0.0	52.5	0.0	8.0	0.0	0.0	5.0	0.0	0.0	0.0
23	0.0	30.5	0.0	35.5	0.0	18.5	0.0	0.0	0.0	0.0	0.0	0.0
24	0.0	3.5	2.0	0.5	3.5	74.5	0.0	47.0	35.5	0.0	0.0	0.0
25	0.0	5.0	0.0	0.0	0.0	19.0	21.5	0.0	0.0	0.0	0.0	0.0
26	0.0	0.0	14.0	0.0	0.0	4.5	9.5	0.0	0.0	0.0	0.0	0.0
27	0.0	0.0	28.0	0.0	0.0	7.0	3.0	0.0	0.0	3.0	8.0	0.0
28	0.0	0.0	0.0	0.0	0.0	0.0	0.0	0.0	0.0	0.0	0.0	0.0
29	0.0		0.0	0.0	0.0	0.0	0.0	0.0	3.5	0.0	0.0	0.0
30	0.0		0.0	0.0	0.0	0.0	0.0	0.0	6.0	0.0	0.0	0.0
31	0.0		0.0		0.0		0.0	0.0		0.0		0.0
月計	184.5	59.0	101.0	226.5	323.5	371.0	97.0	154.5	51.0	145.0	35.0	1.0
平均	6.0	2.1	3.3	7.6	10.4	12.4	3.1	5.0	1.7	4.7	1.2	0.0

鷹島町役場 日雨量年表 1999年(平成11年)

日	1月	2月	3月	4月	5月	6月	7月	8月	9月	10月	11月	12月
1	0.0	0.0	0.0	0.0	0.0	0.0	35.0	0.0	14.5	0.0	3.5	3.5
2	0.0	0.0	0.0	0.0	0.0	0.5	61.0	0.0	36.0	1.0	0.0	0.0
3	0.0	0.0	0.0	0.0	13.5	0.0	0.0	1.0	0.0	3.0	0.0	0.0
4	0.0	0.0	1.0	0.0	29.0	0.0	0.0	0.0	1.0	0.0	0.0	0.0
5	0.0	0.0	0.0	0.0	0.0	0.0	0.0	0.0	25.0	0.0	0.0	1.5
6	0.0	0.0	0.0	0.0	0.0	41.5	0.0	13.0	15.0	0.0	0.0	0.0
7	0.0	0.0	3.0	3.0	0.0	30.5	0.0	10.0	0.5	6.0	0.0	0.0
8	0.0	0.0	0.0	0.0	0.0	0.0	0.0	0.0	0.0	0.0	22.5	0.0
9	0.0	0.0	7.5	10.0	0.0	0.0	0.0	0.0	0.0	0.0	0.0	4.0
10	0.0	0.0	0.0	10.5	0.0	0.0	1.0	0.0	45.5	0.0	0.0	0.0
11	0.0	15.5	0.0	0.5	0.0	0.0	6.0	0.0	0.0	1.5	5.0	0.0
12	0.0	0.0	0.0	2.0	0.0	0.0	1.0	0.0	0.0	20.5	23.0	0.0
13	0.0	0.0	0.0	1.5	0.0	0.0	0.0	0.0	2.0	0.0	0.0	0.0
14	0.0	0.0	19.0	0.0	0.0	0.0	0.0	0.0	0.0	1.5	0.0	0.0
15	0.0	0.0	15.5	0.0	0.0	0.0	0.0	4.0	0.0	4.5	9.0	0.0
16	0.0	0.0	0.0	0.0	0.0	6.0	0.0	0.0	6.5	0.0	3.5	0.0
17	0.0	0.0	0.0	13.5	0.0	4.0	48.5	0.0	6.5	0.0	5.0	0.5
18	0.0	0.0	10.5	32.0	2.0	41.0	0.0	1.0	0.0	0.0	0.0	0.0
19	16.5	0.0	6.0	4.5	0.5	2.0	0.0	0.5	0.0	0.0	0.0	0.5
20	0.0	0.0	4.5	0.0	0.0	0.0	5.0	6.5	0.0	0.0	0.0	1.0
21	0.0	0.0	0.0	0.0	0.0	0.0	1.0	51.5	29.5	0.0	0.0	0.0
22	0.0	0.0	0.0	0.0	0.0	0.0	20.5	1.5	31.5	0.0	0.0	0.0
23	44.5	0.0	0.0	0.0	11.0	8.0	101.0	32.0	0.0	0.0	12.0	0.0
24	2.5	12.0	0.0	0.0	0.0	77.0	30.5	0.5	27.5	0.0	0.0	1.5
25	2.0	0.0	0.0	0.0	0.0	8.5	0.0	0.0	0.0	0.0	3.0	0.0
26	0.0	5.5	8.5	0.0	22.0	172.0	14.5	84.0	0.0	8.0	0.0	0.0
27	0.0	1.0	3.0	0.0	2.0		2.0	13.0	0.0	0.0	6.5	0.0
28	4.5	0.0	0.0	0.0	0.0	18.5	1.5	3.0	0.0	0.0	7.5	0.0
29	0.0		0.0	0.0	0.0	84.0	94.0	6.5	0.0	2.0	0.0	0.0
30	0.0		10.5	0.0	0.0	0.0	12.5	70.0	0.0	0.0	0.0	0.0
31	0.0		0.0		0.0		0.0	59.0		22.5		0.0
月計	70.0	34.0	89.0	77.5	80.0	493.5	435.0	357.0	241.0	70.5	100.5	12.5
平均	2.3	1.2	2.9	2.6	2.6	17.0	14.0	11.5	8.0	2.3	3.4	0.4

鷹島町役場 日雨量年表 2000年(平成12年)

日	1月	2月	3月	4月	5月	6月	7月	8月	9月	10月	11月	12月
1	0.0	0.5	0.0	0.0	0.0	0.0	0.0	1.5	54.0	0.5	85.0	0.0
2	0.0	0.0	0.0	0.0	0.0	0.0	0.0	8.0	29.5	11.5	53.5	0.0
3	0.0	0.0	1.0	3.5	0.0	16.0	0.0	5.0	3.0	0.0	0.0	0.0
4	0.0	0.0	21.5	11.0	0.0	0.0	0.0	0.0	0.0	0.0	0.0	0.0
5	1.5	5.5	0.0	1.0	0.0	0.0	0.0	0.0	0.0	0.0	0.0	0.0
6	0.0	7.0	0.0	0.0	0.0	0.0	0.0	0.0	0.0	0.0	0.0	0.0
7	0.0	0.0	0.0	0.0	0.0	0.0	0.0	0.0	0.0	0.0	0.0	0.0
8	0.0	1.5	0.0	0.0	0.0	44.0	0.0	0.0	17.5	28.0	0.0	0.0
9	16.5	0.0	0.0	0.0	0.0	3.0	0.0	0.0	65.5	2.0	0.0	0.0
10	0.0	0.0	0.0	0.5	1.5	15.0	4.0	0.0	2.5	0.0	0.0	7.0
11	0.0	0.0	10.0	0.5	0.5	0.0	19.5	0.0	3.0	0.0	0.0	0.0
12	17.5	0.0	0.5	0.0	0.0	0.0	3.5	0.0	0.0	0.0	0.0	0.0
13	0.0	0.0	0.0	0.0	5.5	0.0	0.0	0.0	25.0	0.0	0.0	1.0
14	0.0	0.0	0.0	0.0	0.0	0.0	0.0	0.0	1.0	0.0	0.0	0.0
15	0.0	0.0	12.0	3.0	0.5	0.0	0.0	0.0	2.5	0.0	3.0	0.0
16	1.5	0.0	9.5	0.5	0.0	0.0	0.0	11.5	6.0	0.0	1.0	5.0
17	5.5	0.0	0.0	0.0	20.0	51.5	0.0	2.0	0.0	8.5	0.0	10.0
18	3.0	0.0	0.0	0.0	0.5	1.0	0.0	0.0	0.0	1.5	0.0	0.0
19	2.0	9.0	15.5	23.5	0.0	0.0	0.0	1.5	0.0	0.0	0.0	0.0
20	0.0	0.5	0.0	0.0	0.0	72.5	0.0	37.0	0.0	9.0	14.5	3.0
21	0.0	0.0	0.0	0.0	0.0	4.5	0.0	7.0	7.0	0.0	0.0	0.0
22	3.0	0.0	0.0	0.0	0.0	3.0	0.0	0.0	0.0	0.0	0.0	0.0
23	16.0	0.0	29.0	0.0	0.0	20.5	0.0	0.0	0.0	12.0	0.0	0.0
24	1.0	0.0	0.0	0.0	0.0	30.5	78.5	0.0	0.0	2.5	0.0	1.0
25	0.5	0.0	2.5	12.5	0.0	1.5	0.0	0.0	49.0	2.5	0.0	1.0
26	0.0	0.5	0.0	23.5	11.0	0.0	0.0	0.0	0.0	0.0	0.0	0.0
27	2.5	0.0	0.0	0.0	30.0	16.5	1.5	0.0	0.0	0.0	0.0	0.0
28	1.5	0.0	0.0	0.0	0.0	0.0	0.5	0.0	0.0	2.0	0.0	0.0
29	2.0	0.0	16.0	0.0	0.0	0.0	0.0	0.0	18.0	0.0	0.0	0.0
30	0.0		0.0	11.0	11.0	0.0	1.0	0.0	19.5	0.0	0.0	0.5
31	0.0		0.0		42.5		24.0	15.0		12.5		0.5
月計	74.0	24.5	117.5	90.5	123.0	279.5	132.5	88.5	303.0	92.5	157.0	29.0
平均	2.4	0.8	3.8	3.0	4.0	9.3	4.3	2.9	10.1	3.0	5.2	0.9

鷹島町役場 日雨量年表 2001年(平成13年)

日	1月	2月	3月	4月	5月	6月	7月	8月	9月	10月	11月	12月
1	0.0	0.0	4.5	0.0	23.5	0.0	0.0	38.0	0.0	0.5	0.0	0.0
2	0.0	4.0	10.5	0.0	14.0	0.0	0.0	0.0	1.5	0.0	0.0	0.0
3	0.0	7.5	0.5	0.0	0.0	0.0	0.0	0.0	0.5	0.0	25.0	4.5
4	0.0	4.5	0.0	0.0	0.0	0.0	0.0	0.0	0.0	0.0	0.0	5.5
5	0.0	0.5	0.5	0.0	0.0	13.0	6.0	0.0	5.0	0.0	28.0	0.0
6	0.0	4.0	0.0	0.0	0.0	0.0	107.5	0.0	50.5	0.0	0.0	5.5
7	26.5	0.0	0.0	0.0	0.5	0.0	1.0	3.0	0.0	0.0	0.0	0.0
8	0.0	0.0	0.0	0.0	0.5	0.0	0.0	59.5	0.0	0.0	0.0	0.0
9	15.5	0.0	0.0	0.0	0.0	0.0	0.0	12.0	0.0	66.5	0.0	0.0
10	0.0	0.0	0.0	0.0	0.0	0.0	0.0	0.5	0.0	0.0	5.0	1.0
11	3.5	0.0	0.0	2.0	0.0	0.0	52.0	1.0	1.0	0.0	2.0	0.0
12	0.0	3.0	0.0	0.5	0.0	0.0	52.0	0.0	0.0	0.0	0.0	27.0
13	1.0	0.0	0.0	0.0	0.0	23.0	5.5	11.5	1.5	0.0	0.0	11.5
14	0.0	0.0	0.0	0.0	0.0	6.5	0.0	29.5	18.5	0.0	0.5	0.0
15	0.5	3.5	0.0	0.0	0.0	0.0	10.0	0.0	1.0	0.0	0.0	0.0
16	0.0	0.0	3.0	0.0	0.0	0.0	17.0	0.0	0.0	23.0	0.0	0.0
17	0.0	0.0	11.5	0.0	0.0	0.0	24.5	0.0	0.0	16.5	0.0	6.5
18	0.0	0.0	0.5	0.0	0.0	1.5	0.0	0.0	0.0	0.0	0.0	0.0
19	0.0	0.0	0.0	0.0	0.0	161.5	0.0	0.0	0.0	0.0	0.0	0.0
20	6.0	0.0	0.0	0.0	0.0	2.0	0.0	0.0	0.0	0.0	0.0	0.0
21	0.0	7.0	0.0	9.0	0.0	5.0	0.0	0.0	0.0	22.0	0.0	1.5
22	0.0	0.0	0.0	0.0	39.5	4.0	0.0	0.0	0.0	7.5	0.0	0.0
23	0.0	57.5	0.0	0.0	0.0	90.5	0.0	0.0	0.0	0.0	0.0	5.0
24	1.5	3.5	0.0	37.0	0.0	25.0	0.0	0.0	0.0	0.0	0.0	0.5
25	35.0	0.0	0.0	0.5	10.0	8.5	0.0	0.0	0.0	0.0	0.0	0.0
26	1.5	0.0	0.0	0.0	0.0	38.5	0.0	0.0	0.0	0.0	0.0	0.0
27	11.0	0.0	1.5	0.0	0.0	0.0	0.0	0.0	0.0	8.0	0.0	0.0
28	11.0	18.0	0.5	2.0	0.0	18.0	0.0	0.0	0.0	23.5	0.0	0.0
29	0.0		3.0	17.0	0.0	33.0	0.0	0.0	0.0	0.0	107.0	3.5
30	0.0		10.0	4.5	24.0	0.0	0.0	28.5	66.5	0.0	0.0	0.0
31	3.0		2.0		0.0		0.0	0.0		0.0		0.0
月計	116.0	113.0	48.0	72.5	112.0	430.0	275.5	183.5	146.0	167.5	167.5	72.0
平均	3.7	4.0	1.5	2.4	3.6	14.3	8.9	5.9	4.9	5.4	5.6	2.3

鷹島町役場 日雨量年表 2002年(平成14年)

日	1月	2月	3月	4月	5月	6月	7月	8月	9月	10月	11月	12月
1	5.5	0.0	0.0	0.0	27.0	0.0	53.0	0.0	2.5	0.0	9.0	0.0
2	0.0	0.0	0.0	0.0	0.0	0.0	0.0	0.0	0.0	4.0	0.0	0.0
3	0.0	0.0	0.0	6.5	60.0	0.0	0.0	0.0	0.0	0.0	5.0	30.0
4	0.0	0.0	0.0	0.0	13.5	0.0	1.0	0.0	0.0	0.0	0.0	1.5
5	0.0	0.0	42.0	0.0	0.0	0.0	18.0	0.0	0.0	0.0	0.0	0.0
6	0.0	0.0	2.0	36.5	5.5	0.0	8.5	9.0	2.5	36.5	0.0	0.0
7	2.0	0.0	0.0	2.0	6.0	0.0	0.5	5.5	1.5	0.0	8.5	1.0
8	0.0	0.0	0.0	0.0	0.5	0.0	0.5	7.0	0.0	0.0	0.5	3.5
9	0.0	0.0	0.0	0.0	1.0	0.0	0.5	0.0	0.0	0.0	0.0	1.0
10	0.0	0.0	0.0	0.0	10.5	0.0	0.0	5.0	0.0	0.0	0.0	0.0
11	0.0	0.0	0.0	0.0	0.5	7.5	0.0	22.0	0.0	0.0	4.5	0.5
12	0.0	0.0	0.0	0.0	0.0	0.0	0.0	0.5	0.0	0.0	0.0	0.0
13	0.0	0.0	0.0	0.0	0.0	5.0	0.5	22.0	0.5	7.5	0.0	0.0
14	6.5	0.0	16.0	0.0	5.5	0.0	0.0	0.0	0.0	0.0	0.0	0.0
15	0.0	0.0	1.5	24.5	100.0	0.0	0.5	0.0	0.0	5.0	0.0	0.0
16	9.5	0.0	0.0	13.0	0.0	0.0	0.0	0.0	155.0	0.0	0.0	12.0
17	5.0	0.0	0.0	3.5	0.0	0.0	4.5	0.0	2.0	0.0	0.0	0.0
18	0.5	0.0	0.0	0.0	0.0	0.0	4.0	0.0	0.0	1.0	0.0	7.0
19	0.0	0.0	0.0	0.0	0.5	18.0	11.5	0.0	0.0	12.0	0.0	6.5
20	4.0	0.0	0.0	25.0	0.0	5.5	1.5	0.0	0.0	12.0	0.0	2.5
21	6.0	4.5	21.0	5.0	0.0	0.0	0.0	0.0	0.0	3.0	0.0	21.5
22	0.5	7.5	13.0	0.0	3.0	0.0	0.0	0.0	4.5	0.0	0.0	0.0
23	0.0	0.0	0.0	0.0	0.0	0.0	0.0	0.0	0.0	0.0	0.0	0.0
24	0.0	0.0	0.0	0.0	0.0	31.5	0.0	26.0	0.0	0.0	0.0	0.5
25	0.0	0.0	0.0	0.0	0.0	0.5	6.5	15.0	0.0	0.0	0.0	3.5
26	50.0	0.0	33.5	0.0	0.0	0.0	0.5	0.0	0.0	0.0	1.0	0.0
27	1.5	16.5	16.5	0.0	0.0	0.0	0.0	0.0	0.5	0.0	0.0	0.0
28	0.0	8.5	0.0	0.0	0.0	0.0	0.0	0.0	0.0	0.0	0.0	0.0
29	0.0		7.0	0.0	0.5	0.0	0.0	0.0	0.0	0.0	0.0	0.0
30	0.0		0.0	9.5	13.5	11.0	0.0	2.5	0.0	0.0	6.0	0.0
31	0.0		0.0				4.0	44.0		45.5		0.0
月計	91.0	37.0	152.5	125.5	247.5	79.0	115.5	158.5	169.0	126.5	34.5	91.0
平均	2.9	1.3	4.9	4.2	8.3	2.6	3.7	5.1	5.6	4.1	1.2	2.9

●志佐浄水場

志佐浄水場 日雨量年表 1998年(平成10年)

日	1月	2月	3月	4月	5月	6月	7月	8月	9月	10月	11月	12月
1	3.0	0.0	0.0	109.0	4.5	8.0	11.0	0.0	0.0	1.0	1.0	0.0
2	0.0	0.0	0.0	1.0	62.0	30.0	2.0	0.0	0.0	0.0	0.0	1.0
3	11.0	0.0	0.0	0.0	0.0	0.5	0.0	0.5	0.0	0.0	0.0	0.0
4	16.0	3.0	0.0	0.0	0.0	0.0	0.0	0.0	0.0	0.0	0.0	0.0
5	1.5	2.5	4.5	8.0	0.0	0.5	0.0	0.0	0.0	0.0	0.0	0.0
6	0.0	0.0	0.0	11.5	1.0	4.5	0.0	0.0	0.0	1.0	0.0	0.0
7	0.0	1.0	0.0	0.0	13.0	0.0	0.0	0.0	0.0	34.5	0.0	0.5
8	42.5	0.0	0.0	4.5	18.0	11.0	0.0	0.0	0.0	0.0	0.0	0.0
9	3.5	0.5	5.0	17.0	0.0	32.0	0.0	0.0	0.0	0.0	0.0	0.0
10	4.0	0.5	8.0	0.0	6.0	1.5	0.0	0.0	0.0	0.0	0.0	0.0
11	16.5	0.0	13.0	0.0	194.0	0.0	0.0	0.0	0.0	0.0	0.0	0.0
12	5.0	5.5	0.0	0.0	41.0	13.0	11.0	0.0	0.0	16.0	0.0	0.0
13	3.0	3.0	0.0	16.5	0.0	27.5	3.5	0.5	0.0	15.0	0.0	0.0
14	62.5	8.5	0.5	0.0	0.0	13.0	0.0	91.0	0.0	0.0	0.0	0.0
15	24.0	2.5	0.0	0.0	6.5	0.0	34.5	0.0	0.0	3.5	0.0	0.0
16	0.5	0.0	0.0	0.0	25.0	0.0	0.0	0.0	0.0	5.0	22.5	0.0
17	16.0	0.0	0.0	1.0	1.5	0.0	0.0	5.0	1.5	79.0	5.5	0.0
18	17.5	0.0	0.0	2.5	0.0	0.0	12.0	0.5	0.0	0.0	0.0	0.0
19	0.5	5.0	23.0	0.0	0.0	50.0	5.5	0.0	0.0	0.0	0.0	0.0
20	1.0	5.0	33.0	0.0	0.0	0.0	0.0	0.0	0.0	0.0	0.0	0.0
21	0.5	1.5	0.0	2.5	0.0	69.0	2.5	0.0	1.5	0.0	0.5	0.0
22	0.0	0.0	0.0	31.5	0.0	33.5	1.5	0.5	9.0	0.0	5.5	0.0
23	0.0	32.5	0.0	28.5	0.0	19.0	0.0	2.5	0.0	0.0	0.0	0.0
24	0.5	4.5	1.0	0.5	2.0	59.0	0.0	64.5	48.0	0.0	0.0	0.0
25	0.0	1.5	1.5	0.5	0.0	36.5	35.0	0.0	0.0	0.0	0.0	0.0
26	0.0	0.5	4.5	0.0	0.0	3.5	10.0	0.0	0.0	0.0	0.0	0.0
27	0.0	0.0	44.5	0.0	0.0	12.5	0.5	0.0	0.0	2.5	8.5	0.0
28	0.0	0.0	0.0	0.0	2.5	0.0	8.0	0.0	0.0	0.0	0.0	0.0
29	0.0		0.0	0.0	10.0	0.0	1.5	0.0	2.0	0.0	0.0	2.0
30	0.0		0.0	0.0	0.0	0.0	1.0	0.0	25.5	3.5	38.5	0.0
31	0.0		0.0		0.0		0.0	0.0		0.0		0.5
月計	229.0	77.5	138.5	234.5	387.0	424.5	139.5	165.0	87.5	161.0	82.0	4.0
平均	7.4	2.8	4.5	7.8	12.5	14.2	4.5	5.3	2.9	5.2	2.7	0.1

志佐浄水場 日雨量年表 1999年(平成11年)

日	1月	2月	3月	4月	5月	6月	7月	8月	9月	10月	11月	12月
1	0.0	2.0	0.0	0.0	0.0	0.0	34.5	0.0	15.0	0.0	4.5	4.0
2	0.0	0.0	0.0	28.0	0.0	0.5	99.5	0.0	19.0	11.5	0.0	0.0
3	0.0	0.0	0.0	0.0	12.0	0.0	0.5	3.5	0.0	1.0	0.0	0.0
4	0.0	0.5	4.0	0.0	39.5	0.0	0.0	6.0	2.0	0.0	0.0	0.5
5	0.0	0.0	0.0	0.0	0.0	0.0	0.0	0.0	21.5	0.0	0.0	2.5
6	0.0	0.0	0.0	0.0	0.0	48.0	0.0	18.5	20.5	0.0	0.0	0.0
7	0.0	0.0	2.5	0.0	0.0	40.0	0.0	15.5	3.5	7.5	0.0	0.0
8	1.0	0.0	0.0	0.0	0.0	0.0	0.0	0.5	0.0	0.5	23.0	0.0
9	0.0	0.0	5.5	12.5	0.0	0.0	0.5	0.0	0.0	0.0	0.0	4.0
10	0.0	0.0	0.0	19.5	0.0	0.0	0.0	0.0	86.0	0.0	0.0	0.0
11	0.0	15.5	0.5	0.0	0.0	0.0	3.5	0.0	10.5	0.5	5.5	0.0
12	0.0	0.0	0.0	11.5	0.0	0.0	0.5	0.0	0.0	21.0	18.5	0.0
13	0.0	0.0	0.0	1.0	0.0	0.0	0.0	0.0	0.0	0.0	0.0	0.0
14	0.5	0.0	18.5	0.0	0.0	0.0	0.0	0.0	0.0	2.0	0.0	0.0
15	1.5	0.0	24.0	0.0	0.0	0.0	0.0	0.5	0.0	9.0	15.0	0.0
16	0.0	0.0	0.5	0.0	0.0	11.5	0.0	3.5	8.0	0.0	1.0	0.0
17	0.0	0.0	0.0	17.5	0.0	1.0	45.5	0.5	0.0	0.0	6.0	2.5
18	0.0	1.0	18.5	36.5	1.5	30.0	0.5	3.0	3.5	0.0	0.0	0.0
19	29.0	0.0	3.5	7.0	1.0	3.5	0.0	0.0	0.0	0.0	0.0	5.5
20	0.0	0.0	3.5	0.0	0.0	0.0	5.0	3.5	4.0	0.0	0.0	3.5
21	0.0	0.0	0.0	0.0	0.0	0.0	0.0	14.5	35.5	0.0	0.0	0.0
22	0.0	0.0	0.0	14.0	0.0	0.5	35.5	2.0	55.0	0.0	0.0	0.0
23	42.5	0.0	0.0	20.5	5.0	15.5	127.5	63.0	0.5	0.0	11.5	0.0
24	8.5	11.5	5.5	0.0	60.5	82.5	38.5	0.0	29.5	0.0	0.0	3.5
25	1.0	0.0	0.0	0.0	1.0	18.5	0.0	0.0	0.0	0.0	0.0	0.0
26	0.0	5.0	10.5	0.0	26.0	163.0	14.5	42.5	0.0	8.0	0.0	0.0
27	0.0	0.5	2.5	0.0	1.0	0.0	5.0	24.0	0.0	0.5	7.5	0.0
28	2.5	0.0	0.0	0.0	0.0	19.0	3.0	5.0	0.0	0.0	8.5	0.0
29	0.0		0.0	0.0	0.0	109.5	103.5	2.0	0.5	0.5	0.0	0.0
30	0.0		15.5	0.0	0.0	0.0	13.0	45.0	0.0	0.0	0.0	0.0
31	0.5		0.0		0.0		0.0	65.0		28.0		0.0
月計	87.0	36.0	115.0	168.0	147.5	543.0	530.5	318.0	314.5	90.0	101.0	26.0
平均	2.8	1.3	3.7	5.6	4.8	18.1	17.1	10.3	10.5	2.9	3.4	0.8

志佐浄水場 日雨量年表 2000年(平成12年)

日	1月	2月	3月	4月	5月	6月	7月	8月	9月	10月	11月	12月
1	0.0	0.0	0.0	0.0	0.0	0.0	0.0	0.5	25.5	1.0	109.0	0.0
2	0.5	0.0	0.0	0.0	0.0	0.0	0.0	6.0	0.0	14.0	72.5	0.0
3	0.0	0.0	0.0	0.0	0.0	16.5	0.0	5.5	14.5	0.0	0.0	0.0
4	0.0	0.0	23.0	12.5	0.0	0.0	0.0	0.0	0.0	0.0	0.0	0.0
5	2.5	5.5	0.0	1.5	0.0	0.0	0.0	0.0	0.0	0.0	0.0	0.0
6	0.0	7.5	0.0	0.0	0.0	0.0	0.0	0.0	0.0	0.0	0.0	0.0
7	0.0	3.0	0.0	0.0	0.0	0.0	0.0	0.0	0.0	1.0	0.0	0.0
8	0.0	1.5	0.0	0.0	0.0	50.5	0.0	0.0	25.0	30.5	0.5	0.0
9	21.5	0.0	0.0	0.0	0.0	3.5	0.0	0.0	71.5	3.5	0.5	0.0
10	1.0	0.0	0.0	2.0	1.0	25.0	1.0	0.0	7.5	0.0	0.0	3.5
11	0.0	0.0	10.0	0.0	0.5	0.5	53.0	0.0	0.0	0.0	0.0	0.0
12	18.0	0.0	0.5	0.0	0.0	0.0	2.5	0.0	0.5	0.0	0.0	0.0
13	0.0	0.0	0.0	0.0	11.0	0.0	0.0	0.0	45.5	0.0	0.0	0.0
14	0.0	0.0	0.0	0.0	0.0	0.0	0.0	0.0	0.5	0.0	0.0	0.0
15	0.0	0.0	10.0	3.5	0.5	0.0	0.0	0.0	0.5	0.0	4.0	0.0
16	1.5	0.0	10.5	0.0	15.0	0.0	0.0	25.0	13.5	0.0	0.0	7.0
17	2.5	0.0	0.0	0.0	0.0	56.5	0.0	11.0	0.0	8.5	3.5	7.0
18	10.0	0.0	0.0	0.0	0.0	1.5	0.0	0.0	0.0	2.5	0.0	0.0
19	3.0	9.5	19.5	30.5	0.0	0.0	0.0	1.5	0.0	0.5	0.0	0.0
20	0.0	0.5	0.0	0.0	0.0	86.5	0.0	68.5	0.0	9.5	24.0	3.0
21	0.0	0.0	0.0	0.0	0.0	11.5	0.0	7.0	6.5	0.0	0.0	0.0
22	2.5	0.0	0.0	0.0	0.0	3.0	0.0	0.0	41.5	0.0	0.0	0.0
23	19.0	0.0	33.0	0.0	0.0	17.0	0.0	0.0	0.5	24.0	0.0	0.0
24	3.0	0.0	0.0	0.0	0.0	39.5	46.0	0.0	0.0	1.5	0.0	0.0
25	2.0	0.0	0.0	10.5	0.0	0.0	1.0	0.0	0.0	3.0	0.0	0.5
26	0.0	1.5	0.0	29.5	8.0	0.5	0.0	1.5	0.0	0.0	0.0	0.0
27	2.0	0.0	0.0	0.0	19.5	14.5	0.0	0.0	0.0	0.0	0.0	0.0
28	0.0	0.0	11.0	0.0	0.5	87.5	0.0	0.0	0.0	4.0	0.0	0.0
29	1.0	0.0	0.0	0.0	0.0	0.0	0.0	0.0	18.5	0.0	0.0	0.0
30	0.5		0.0	11.0	5.0	1.0	6.0	0.0	21.0	0.0	0.0	2.0
31	0.0		1.5		45.5		31.0	32.5		15.5		0.0
月計	90.5	29.0	119.0	101.0	106.5	415.0	140.5	159.0	292.5	119.0	214.0	23.0
平均	2.9	1.0	3.8	3.4	3.4	13.8	4.5	5.1	9.8	3.8	7.1	0.7

志佐浄水場 日雨量年表 2001年(平成13年)

日	1月	2月	3月	4月	5月	6月	7月	8月	9月	10月	11月	12月
1	0.0	2.0	5.0	0.0	34.5	0.0	0.0	25.5	0.0	0.0	0.0	0.0
2	0.0	0.0	0.5	0.0	23.5	0.0	0.0	0.0	0.5	0.0	0.0	0.0
3	0.0	0.0	10.0	0.0	0.0	0.0	0.0	0.0	1.0	0.0	17.0	1.5
4	0.0	8.0	0.0	0.0	0.0	0.0	0.0	0.0	0.0	0.0	0.0	9.0
5	0.0	5.5	0.0	0.0	0.0	12.5	86.0	0.0	7.5	3.5	34.5	0.0
6	0.0	0.0	2.0	0.0	0.0	0.0	119.5	0.0	82.0	0.0	2.0	6.0
7	21.5	4.5	0.0	0.0	8.0	0.0	3.0	8.0	0.0	0.0	0.0	0.0
8	0.0	0.0	0.0	0.0	0.0	0.0	0.0	58.0	0.0	0.5	0.0	0.0
9	19.5	0.0	0.0	1.0	0.0	0.0	0.0	14.5	0.0	71.0	0.0	0.0
10	0.0	0.0	0.0	0.0	0.0	0.0	0.0	18.0	0.0	0.0	2.5	0.0
11	4.0	0.0	0.0	2.5	0.0	0.0	54.0	10.0	0.5	0.0	2.5	0.0
12	0.0	0.5	0.0	0.5	0.0	0.0	65.5	0.0	0.0	0.0	0.0	28.0
13	2.5	0.0	0.0	0.0	0.0	25.0	74.5	2.0	1.0	0.0	0.0	13.5
14	0.0	0.0	0.0	0.0	0.0	8.0	0.0	0.0	26.0	0.0	4.5	2.0
15	0.0	1.5	0.0	0.0	0.0	0.0	0.0	0.0	3.5	0.0	0.0	0.0
16	0.0	0.0	1.0	0.0	0.0	0.0	40.0	0.0	0.0	29.0	0.0	0.0
17	0.0	0.0	11.5	0.0	0.0	0.0	14.5	0.0	0.0	16.5	0.0	7.0
18	0.0	0.0	0.5	0.0	0.0	0.0	1.0	0.0	0.0	0.0	0.0	0.5
19	0.0	0.0	0.0	0.0	0.0	171.0	0.0	0.0	0.0	0.0	0.0	0.0
20	7.5	0.0	0.0	0.0	0.0	2.0	0.0	0.0	0.0	0.0	0.0	0.0
21	0.0	8.0	0.0	13.0	37.5	3.0	0.0	0.0	0.0	21.0	0.0	2.0
22	0.0	0.5	0.0	0.0	1.5	3.5	0.0	0.0	0.0	6.5	0.0	0.0
23	0.0	49.5	0.0	0.0	0.0	85.5	0.0	0.0	0.0	0.5	0.0	2.5
24	1.5	4.5	0.0	39.0	8.5	25.5	0.0	0.0	0.0	0.0	0.0	0.5
25	45.5	0.0	1.5	0.0	0.0	15.0	0.0	0.0	0.0	0.0	0.0	25.0
26	0.5	0.0	0.0	0.0	0.0	20.5	0.0	0.0	0.0	0.0	3.0	0.0
27	11.0	0.0	0.0	0.0	0.0	0.5	0.0	0.0	0.0	11.5	0.5	0.0
28	12.0	24.5	3.5	2.0	0.0	14.5	0.0	0.0	0.0	46.0	0.0	0.0
29	2.0		2.0	13.0	0.0	33.0	0.0	0.0	0.0	0.5	92.0	1.5
30	6.0		17.0	5.0	32.5	0.0	0.0	34.0	87.0	0.0	1.0	0.0
31	0.0		4.0		0.0		0.0	1.5		0.0		0.0
月計	133.5	109.0	58.5	76.0	146.0	419.5	458.0	171.5	209.0	206.5	159.5	99.0
平均	4.3	3.9	1.9	2.5	4.7	14.0	14.8	5.5	7.0	6.7	5.3	3.2

志佐浄水場 日雨量年表 2002年（平成14年）

日	1月	2月	3月	4月	5月	6月	7月	8月	9月	10月	11月	12月
1	6.0	0.0	0.0	0.0	37.5	0.0	37.5	0.0	0.0	0.0	11.5	0.0
2	0.0	0.0	0.0	0.0	0.0	0.0	2.0	0.0	0.0	16.0	5.0	0.0
3	0.0	0.0	0.0	5.0	35.0	0.0	0.0	0.0	0.0	0.0	4.0	34.5
4	0.0	0.0	0.0	0.0	25.0	0.0	1.0	0.0	0.0	0.0	0.5	2.0
5	0.0	0.0	48.5	0.0	0.0	0.0	22.5	1.0	0.0	0.0	0.0	0.0
6	0.0	0.0	1.5	57.5	12.5	0.0	13.5	8.5	0.0	39.0	0.0	0.0
7	2.0	0.0	0.0	4.5	12.5	0.0	0.5	12.0	0.0	0.5	20.5	1.0
8	0.0	0.0	0.0	0.0	1.0	0.0	0.0	7.0	0.0	0.0	0.5	2.0
9	0.0	0.0	0.0	0.0	0.5	0.0	1.0	0.0	0.0	0.0	0.5	1.0
10	2.0	1.0	0.0	0.0	10.5	0.0	0.0	8.5	0.0	0.0	0.0	0.0
11	0.0	0.0	0.0	0.0	0.0	5.0	0.0	34.0	0.0	0.0	2.0	4.0
12	0.0	0.0	0.0	0.0	0.0	0.0	0.0	0.0	0.0	1.0	0.0	0.0
13	0.0	0.0	0.0	0.0	0.0	35.0	0.0	16.5	0.0	9.0	0.0	0.0
14	7.0	0.0	25.5	0.0	6.0	0.0	0.0	0.0	0.0	0.0	0.0	0.0
15	1.5	0.0	2.0	31.0	90.5	0.0	0.0	0.5	0.0	4.5	0.0	0.0
16	8.5	0.0	0.0	18.0	0.5	0.0	0.0	0.0	227.5	0.0	0.0	33.0
17	2.0	0.0	0.0	2.0	0.0	0.0	25.0	0.0	2.5	0.0	0.0	0.0
18	0.0	0.0	0.0	0.0	5.0	0.0	2.0	0.0	0.0	1.5	0.0	7.5
19	0.0	0.0	0.0	0.0	0.5	15.0	25.0	0.0	0.0	15.5	0.0	4.5
20	4.5	0.0	0.0	32.5	0.0	7.5	4.5	0.0	0.0	18.0	0.0	2.5
21	6.5	4.5	25.5	2.5	0.0	0.0	0.5	0.0	0.0	2.5	0.0	22.0
22	0.5	8.0	14.0	0.0	4.0	0.0	0.0	0.0	7.0	0.0	0.0	0.0
23	0.0	0.0	0.0	20.0	0.0	0.0	0.0	37.0	3.5	0.0	0.0	0.0
24	0.0	0.0	0.0	0.0	0.0	27.0	0.0	14.5	0.0	0.0	0.0	0.0
25	0.0	0.0	0.0	0.0	0.0	1.0	9.5	0.0	0.0	0.0	0.0	6.5
26	51.0	0.0	39.0	0.0	0.0	0.0	2.0	0.0	0.0	0.0	2.0	0.0
27	3.0	17.5	21.0	0.0	0.0	0.0	0.0	0.0	1.0	0.0	0.0	0.0
28	0.0	10.0	0.0	0.0	2.0	0.0	0.0	0.0	0.0	0.0	0.0	0.0
29	0.0		5.5	0.0	0.0	0.0	0.0	0.0	0.0	0.0	0.0	0.0
30	0.0		0.0	10.0	18.0	15.0	0.0	4.5	0.0	0.0	6.0	0.0
31	0.0		0.0		0.0		0.0	53.0		52.0		0.0
月計	94.5	41.0	182.5	183.0	261.0	105.5	146.5	197.0	241.5	159.5	52.5	120.5
平均	3.0	1.5	5.9	6.1	8.4	3.5	4.7	6.4	8.1	5.1	1.8	3.9

●松浦市役所

松浦市役所 日雨量年表 1993年(平成5年)

日	1月	2月	3月	4月	5月	6月	7月	8月	9月	10月	11月	12月
1				0.0	0.5	0.0	39.5	24.0	0.0	0.0	0.0	0.0
2				0.0	43.3	0.0	17.0	21.5	18.0	0.0	0.0	0.0
3				0.0	0.0	0.0	7.0	0.0	38.0	0.0	0.0	8.0
4				1.0	0.0	0.0	50.0	0.0	0.0	0.0	0.0	0.0
5				0.0	0.0	0.0	0.0	0.0	0.0	0.0	0.0	0.0
6				0.0	10.0	0.0	0.0	0.0	0.0	5.5	11.0	0.0
7				0.0	0.0	0.0	34.0	39.5	0.0	5.0	14.5	0.0
8				0.0	0.0	5.0	0.0	0.0	0.0	0.0	0.0	0.0
9				0.0	74.5	0.0	0.0	131.5	0.0	0.0	0.0	1.5
10				0.0	3.5	0.0	0.0	7.0	0.0	0.0	48.5	6.5
11				0.0	0.0	0.0	0.0	0.0	0.0	0.0	0.0	0.0
12				0.0	0.0	15.5	0.0	0.0	46.5	欠測	1.5	0.0
13				0.0	0.0	0.0	11.0	0.5	73.5	0.0	3.0	29.5
14				0.0	0.0	4.5	15.0	10.0	0.0	0.0	0.0	0.0
15				1.5	0.0	5.5	0.0	3.0	0.0	0.0	0.0	0.0
16				0.0	0.0	1.0	46.0	17.0	0.0	0.0	0.0	0.0
17				0.0	4.5	0.0	23.5	22.5	5.5	0.0	0.0	0.0
18				0.0	12.5	17.0	0.0	31.0	0.0	0.0	0.0	0.0
19				0.0	0.0	0.0	0.0	126.5	0.0	0.0	0.0	0.0
20				0.0	0.0	0.0	0.0	0.0	1.0	0.0	11.0	0.0
21				7.5	5.0	0.0	0.0	65.5	3.5	0.0	1.0	0.0
22				20.5	1.0	53.5	0.0	0.0	1.5	1.0	0.0	0.0
23				0.0	0.0	0.5	0.0	0.0	0.0	0.0	0.5	0.0
24				6.5	0.0	0.0	0.0	0.0	0.0	0.0	0.0	0.0
25				0.0	0.0	1.0	0.0	0.0	0.0	0.0	0.0	0.0
26				0.0	0.0	0.0	0.0	1.5	0.0	0.0	0.5	2.5
27				0.0	0.0	1.0	2.5	0.0	0.0	0.0	0.0	0.0
28				68.5	0.0	2.0	3.5	0.0	0.0	7.0	0.0	0.0
29				60.5	9.0	72.5	47.0	0.0	34.5	19.0	0.0	0.0
30				0.0	3.0	22.0	29.5	0.0	2.0	0.0	36.5	13.0
31					0.0		0.0	0.0		0.0		0.0
月計				166.0	166.8	201.0	325.5	501.0	224.0	欠測	128.0	61.0
平均				5.5	5.4	6.7	10.5	16.2	7.5	-	4.3	2.0

松浦市役所 日雨量年表 1994年(平成6年)

日	1月	2月	3月	4月	5月	6月	7月	8月	9月	10月	11月	12月
1	0.0	1.5	0.0	19.0	0.0	0.0	0.0	1.5	0.0	0.0	0.0	0.0
2	0.0	0.0	0.0	0.0	0.0	0.0	0.0	0.0	0.0	0.0	0.0	0.0
3	0.0	0.0	0.0	0.0	0.0	0.0	0.0	0.0	0.0	0.0	0.0	0.0
4	0.0	0.0	0.0	0.0	0.0	0.0	0.0	0.0	0.5	0.0	0.0	0.0
5	0.0	0.5	0.0	1.0	0.0	0.0	0.0	0.0	3.0	0.0	0.0	0.5
6	0.0	0.0	0.0	21.0	0.0	0.0	0.0	0.0	7.0	0.0	0.0	0.0
7	0.0	0.0	26.0	3.5	0.0	1.0	0.0	0.0	0.0	0.0	0.0	0.0
8	0.0	9.5	0.0	0.0	0.0	18.0	0.0	0.0	0.0	0.0	0.0	17.0
9	0.0	0.0	0.0	0.0	0.0	0.0	0.0	0.0	0.0	0.0	0.0	0.5
10	0.0	0.0	0.0	0.0	19.0	0.0	0.0	0.0	0.0	0.5	0.0	0.0
11	0.5	0.0	15.5	27.0	4.5	0.0	0.0	0.0	0.0	7.5	0.0	4.0
12	4.0	0.0	3.0	6.0	0.0	4.5	0.0	0.0	0.0	0.5	0.0	4.0
13	4.5	0.0	0.0	0.0	0.0	15.5	0.0	0.0	0.0	0.0	0.0	0.0
14	0.0	2.0	0.0	0.0	12.5	0.0	0.0	0.0	1.5	0.0	8.5	0.0
15	0.0	7.0	0.0	0.0	0.0	0.0	0.0	0.0	0.0	0.0	0.0	0.0
16	22.5	0.0	0.0	0.0	0.0	0.0	0.0	0.0	10.5	6.0	0.5	0.0
17	7.0	0.0	0.0	0.0	2.0	49.0	0.0	0.0	0.0	0.0	0.0	0.0
18	0.0	0.0	0.0	24.0	0.0	41.5	0.0	0.0	2.0	0.0	22.5	0.0
19	0.0	7.0	0.0	9.0	0.0	29.5	0.0	0.0	0.0	0.5	0.0	0.0
20	0.0	29.0	0.0	43.5	0.0	0.0	0.0	0.0	0.0	2.5	0.0	0.0
21	0.0	0.0	0.0	2.0	0.0	0.0	0.0	0.0	0.0	4.5	0.0	0.0
22	0.0	0.0	2.5	28.5	0.0	8.0	0.0	0.0	0.0	0.0	0.0	0.0
23	0.0	0.0	0.0	1.0	0.0	0.0	0.0	0.0	0.0	0.0	0.0	0.0
24	0.5	0.0	2.0	0.0	0.0	0.0	0.0	0.0	0.0	0.0	1.5	0.0
25	0.0	0.0	4.5	0.0	24.5	0.0	14.0	11.0	0.0	0.0	0.0	0.0
26	0.0	0.0	0.0	0.0	0.0	0.0	7.5	0.0	0.0	0.0	0.0	0.5
27	0.0	0.0	0.0	2.0	0.0	0.0	2.5	9.0	0.0	0.0	0.0	0.0
28	1.5	0.0	0.0	0.0	0.0	0.0	0.0	6.0	0.0	0.0	0.0	0.0
29	0.0		0.0	0.0	0.0	0.0	0.0	0.0	4.0	0.0	0.0	0.0
30	0.0		0.0	0.0	0.0	0.0	0.0	0.0	0.0	0.0	0.0	0.0
31	8.5		0.0		0.0		0.0	0.0		0.0		0.0
月計	49.0	56.5	53.5	187.5	62.5	167.0	24.0	27.5	28.5	22.0	33.0	26.5
平均	1.6	2.0	1.7	6.3	2.0	5.6	0.8	0.9	1.0	0.7	1.1	0.9

松浦市役所 日雨量年表 1995年(平成7年)

日	1月	2月	3月	4月	5月	6月	7月	8月	9月	10月	11月	12月
1	0.0	0.0	0.0	0.0	8.5	0.0	37.5	0.0	1.0	34.0	3.0	0.0
2	0.0	1.5	0.0	0.0	0.0	33.0	314.0	0.0	0.0	0.0	0.0	0.0
3	21.0	0.0	0.0	0.0	0.0	24.0	26.5	0.0	6.0	0.0	0.0	0.0
4	0.0	0.0	14.0	0.0	0.0	0.0	46.5	0.0	0.0	0.5	0.0	0.0
5	0.0	0.0	0.0	0.0	0.0	0.0	62.0	0.0	0.0	0.0	0.0	0.0
6	0.0	0.0	0.0	0.0	0.0	0.0	25.0	0.0	0.0	6.0	0.0	0.0
7	0.0	0.0	0.0	0.0	0.0	1.0	0.0	0.0	18.5	0.0	0.0	0.0
8	0.0	0.0	0.0	0.0	0.0	0.0	0.0	0.0	0.0	0.0	0.0	0.0
9	0.5	0.5	5.5	0.0	0.0	10.0	0.0	0.0	12.0	0.0	0.0	0.0
10	0.0	0.0	0.0	0.0	0.0	0.0	9.0	2.5	0.5	0.0	9.0	0.0
11	0.0	0.0	0.0	0.0	18.5	10.0	26.0	0.0	0.0	0.0	0.0	0.0
12	2.0	8.0	0.0	2.0	欠測	0.5	0.0	0.0	0.0	0.0	0.0	0.5
13	0.0	0.0	0.0	0.0	0.5	20.5	0.0	0.0	3.5	0.0	0.0	0.0
14	0.0	0.0	0.0	14.5	134.0	欠測	0.0	0.0	0.0	0.0	34.5	0.0
15	0.0	0.0	3.0	0.0	24.5	0.0	0.0	3.0	0.0	3.5	0.0	0.0
16	0.0	0.0	1.5	0.0	0.0	0.0	0.5	0.0	0.0	0.0	0.0	0.0
17	0.0	0.0	0.0	2.0	0.0	12.0	0.0	0.0	0.0	0.0	0.0	0.0
18	0.0	3.5	0.0	0.0	0.0	1.5	0.0	0.0	0.0	0.0	0.0	0.0
19	0.0	0.0	0.0	5.0	0.0	0.0	0.0	0.0	0.0	0.0	1.0	0.0
20	0.0	0.0	0.0	0.0	2.0	1.5	0.0	36.5	0.0	0.0	0.0	0.0
21	5.0	0.0	0.0	4.0	0.0	3.5	0.0	11.0	8.0	0.0	0.0	0.0
22	3.0	0.0	0.0	20.5	0.0	5.5	7.5	0.0	20.5	0.0	3.5	0.0
23	0.0	0.0	0.0	0.0	0.0	0.0	19.0	0.0	261.5	0.0	3.5	0.0
24	0.0	0.0	2.0	0.0	0.0	0.0	0.0	0.0	0.0	10.0	2.5	0.0
25	0.0	0.0	1.0	0.0	21.0	2.0	0.0	0.0	0.0	0.0	1.5	0.0
26	0.0	1.5	0.0	0.0	0.0	0.0	0.0	44.0	0.0	0.0	0.0	0.0
27	0.0	0.0	0.0	0.0	0.0	0.0	0.0	0.0	0.0	0.0	0.0	0.0
28	0.0	6.5	0.0	0.0	15.0	0.0	0.0	0.0	0.0	3.5	0.0	3.0
29	0.0		12.0	10.5	0.0	0.0	0.0	0.0	0.0	0.0	0.5	0.5
30	0.0		0.0	17.5	0.0	15.5	0.0	0.0	39.0	0.0	0.0	0.0
31	0.0		0.0		0.0		0.0	55.0		0.0		0.0
月計	31.5	21.5	39.0	76.0	欠測	欠測	573.5	152.0	370.5	57.5	59.0	4.0
平均	1.0	0.8	1.3	2.5	-	-	18.5	4.9	12.4	1.9	2.0	0.1

松浦市役所 日雨量年表 1996年(平成8年)

日	1月	2月	3月	4月	5月	6月	7月	8月	9月	10月	11月	12月
1	0.0	0.0	0.0	0.0	1.5	0.0	0.0	0.0	51.0	0.0	37.0	7.0
2	0.0	0.0	0.0	0.0	0.0	0.0	0.0	0.0	0.0	0.0	4.5	0.0
3	0.0	0.0	0.0	0.0	0.0	6.5	33.0	0.0	0.0	9.0	0.0	0.0
4	0.0	0.0	0.0	0.0	11.5	3.0	1.0	0.0	0.0	12.0	0.0	45.5
5	0.5	1.5	0.0	0.0	0.5	0.0	6.0	0.0	0.0	0.0	7.5	1.5
6	1.0	0.0	0.0	0.0	0.0	1.0	1.5	0.0	0.0	0.0	0.0	3.0
7	4.5	0.0	0.5	0.0	8.0	7.0	2.5	0.0	0.0	5.5	1.5	8.0
8	0.0	6.5	8.5	0.0	1.5	0.0	1.5	0.0	0.0	1.0	7.0	0.0
9	0.0	0.0	0.0	0.0	0.0	0.0	0.0	0.0	45.5	0.0	0.0	0.5
10	0.0	0.0	0.0	0.0	0.0	0.0	0.0	0.0	0.0	0.0	0.0	5.0
11	0.0	0.0	0.0	0.0	0.0	0.0	0.0	0.0	0.0	0.0	0.0	0.0
12	0.0	0.0	0.0	0.0	0.0	18.0	2.5	0.0	0.0	2.5	0.0	0.0
13	2.0	0.0	0.0	0.0	0.0	0.0	0.0	0.0	17.0	0.0	0.5	0.0
14	7.5	2.5	0.0	38.5	0.0	25.0	2.0	39.5	0.0	1.0	0.0	0.0
15	24.0	0.0	60.0	14.0	0.0	0.0	0.0	0.0	0.0	0.0	0.0	0.0
16	0.0	4.5	15.5	0.0	0.0	0.0	0.0	0.0	0.0	0.0	0.0	0.0
17	5.5	9.5	0.0	0.0	0.0	15.0	0.0	0.0	0.0	0.0	0.0	6.5
18	0.0	4.0	0.0	1.5	0.0	12.5	14.0	0.0	0.0	1.5	0.0	0.0
19	0.0	0.0	0.0	1.0	0.0	27.0	0.5	0.0	0.0	0.0	0.0	0.0
20	0.0	0.0	0.0	0.0	4.0	109.5	0.0	0.5	0.0	0.0	0.0	0.0
21	0.0	0.0	0.0	0.0	1.0	11.0	0.0	19.0	0.0	0.0	0.0	0.5
22	0.0	0.0	0.0	0.0	9.5	0.0	0.0	1.0	0.0	0.0	0.0	0.5
23	0.0	0.0	0.0	0.0	0.0	0.0	0.0	35.0	0.0	0.0	0.0	0.0
24	0.0	0.0	0.0	0.0	0.0	41.5	0.0	0.0	0.0	0.0	0.0	0.0
25	0.0	0.0	0.0	0.0	0.0	3.0	0.0	0.0	0.0	1.5	0.0	0.0
26	0.0	0.0	0.0	0.0	0.0	20.5	0.0	0.0	0.0	0.5	0.5	0.0
27	0.0	0.0	0.0	0.0	0.0	3.0	0.0	0.0	0.0	0.0	17.5	0.0
28	0.0	0.0	0.0	0.0	0.0	8.0	0.0	55.0	0.0	0.0	1.0	0.0
29	0.0	7.0	0.0	7.5	28.5	12.0	0.0	38.0	9.5	0.0	0.0	0.0
30	0.0		0.0	0.0	2.5	25.5	0.0	13.0	8.0	7.0	9.5	0.0
31	0.0		0.0		0.0		0.0	61.5		5.0		0.0
月計	45.0	35.5	84.5	62.5	68.5	349.0	64.5	262.5	131.0	46.5	86.5	78.0
平均	1.5	1.2	2.7	2.1	2.2	11.6	2.1	8.5	4.4	1.5	2.9	2.5

松浦市役所 日雨量年表 1997年(平成9年)

日	1月	2月	3月	4月	5月	6月	7月	8月	9月	10月	11月	12月
1	3.0	0.0	9.5	0.0	6.0	0.0	2.5	0.0	0.0	0.0	0.0	8.0
2	0.0	1.5	0.0	23.0	10.0	15.0	26.5	1.0	0.0	6.0	0.0	0.0
3	0.0	0.0	0.0	19.5	45.0	0.0	0.0	13.0	30.0	0.0	0.0	0.0
4	0.0	0.0	0.0	30.0	0.0	0.0	0.0	0.0	0.0	0.5	12.0	0.0
5	7.5	0.0	0.0	7.0	0.0	0.0	0.0	49.5	5.0	0.0	0.5	0.0
6	0.0	0.0	7.0	0.0	0.0	0.0	10.0	176.0	154.5	0.0	0.0	2.5
7	0.0	0.0	0.0	0.0	15.0	0.0	56.5	0.0	87.5	0.0	0.0	27.0
8	18.0	0.0	0.0	0.0	19.5	49.0	172.5	0.0	0.0	0.0	0.0	7.0
9	0.0	0.0	0.0	0.0	0.0	2.0	42.0	8.6	0.0	0.0	0.0	0.0
10	0.0	0.0	26.5	0.0	0.0	0.0	23.5	14.0	0.0	0.0	0.0	0.0
11	1.0	0.0	0.0	0.0	5.5	0.0	30.5	21.0	0.0	1.0	0.0	4.5
12	0.0	0.0	5.5	0.0	7.0	0.0	18.0	70.5	0.0	0.0	11.0	0.0
13	0.0	0.0	19.0	0.0	80.0	0.0	0.0	0.0	0.0	0.0	1.5	0.0
14	0.0	0.0	21.0	0.0	25.5	0.0	0.0	0.0	0.0	0.0	0.0	0.0
15	0.0	1.0	0.0	0.0	0.0	0.0	0.0	0.0	16.0	0.0	2.0	0.0
16	0.0	0.0	1.5	0.0	0.0	0.0	2.0	0.0	11.5	0.0	0.5	0.0
17	0.0	0.0	1.0	0.0	0.0	0.0	33.0	0.0	0.0	1.0	13.0	5.5
18	0.0	0.0	0.0	2.0	0.0	0.0	0.0	20.0	0.0	0.0	0.0	0.0
19	0.0	0.0	0.0	0.0	16.5	0.0	0.0	0.0	0.0	0.0	0.0	0.0
20	0.0	0.0	0.0	0.0	0.0	0.0	0.0	1.0	0.0	0.0	0.0	29.0
21	0.0	0.0	0.0	15.5	3.5	0.0	0.0	0.0	0.0	0.0	19.0	0.0
22	0.0	0.0	0.0	15.5	0.0	6.0	0.0	0.0	0.0	0.0	32.5	0.0
23	3.0	0.0	1.0	0.0	0.0	0.5	0.0	0.0	0.0	0.0	0.0	0.0
24	5.5	0.0	0.0	0.0	13.5	0.0	0.0	0.0	0.0	0.0	1.0	0.5
25	0.0	0.0	0.0	0.0	0.0	0.0	0.0	0.0	3.0	0.0	24.0	0.0
26	0.0	15.5	8.5	0.0	0.0	0.0	14.5	0.0	3.0	0.0	35.0	0.0
27	2.0	0.0	0.0	10.5	0.0	11.5	0.5	0.0	0.5	0.0	0.0	0.0
28	1.5	0.0	0.0	9.0	0.0	138.0	0.0	0.0	1.0	0.0	3.0	0.0
29	0.0		19.5	0.0	0.0	0.0	0.0	5.5	0.0	0.0	5.0	12.5
30	0.0		0.0	0.0	0.0	0.0	0.0	0.0	0.0	0.0	2.5	2.5
31	2.0		0.0		0.0		0.0	0.0		0.0		0.0
月計	43.5	18.0	120.0	132.0	247.0	222.0	432.0	380.1	312.0	8.5	162.5	99.0
平均	1.4	0.6	3.9	4.4	8.0	7.4	13.9	12.3	10.4	0.3	5.4	3.2

松浦市役所 日雨量年表 1998年(平成10年)

日	1月	2月	3月	4月	5月	6月	7月	8月	9月	10月	11月	12月
1	3.0	0.0	0.0	102.5	3.5	3.5	7.5	0.0	0.0	1.0	3.0	0.0
2	0.0	0.0	0.0	3.0	44.0	25.5	1.0	0.0	0.0	0.0	0.0	1.0
3	7.0	0.0	0.0	0.0	0.0	0.0	0.0	0.5	0.0	0.0	0.0	0.0
4	18.0	2.0	0.0	0.0	0.0	0.0	0.0	0.0	0.0	0.0	0.0	0.0
5	1.0	2.5	3.5	5.5	0.0	0.5	0.0	0.0	0.0	0.0	0.0	0.0
6	0.0	0.0	0.0	11.0	0.0	5.5	0.0	0.0	0.0	0.5	0.0	0.0
7	0.0	0.5	0.0	0.0	12.0	0.0	0.0	0.0	0.0	35.0	0.0	0.0
8	35.0	0.0	0.0	2.5	14.0	9.5	0.0	0.0	0.0	0.0	0.0	0.0
9	3.0	0.0	2.5	17.5	0.0	30.0	0.0	0.0	0.0	0.0	0.0	0.0
10	2.0	0.5	7.5	0.0	5.5	2.5	0.0	0.0	0.0	0.0	0.0	0.0
11	11.5	0.0	9.0	0.0	170.0	0.0	0.0	0.0	0.0	0.0	0.0	0.0
12	3.0	4.5	0.0	0.0	36.5	19.0	11.0	0.0	0.0	15.0	0.0	0.0
13	1.5	0.5	0.0	11.0	0.0	28.0	3.0	0.5	0.0	13.0	0.0	0.0
14	52.5	10.0	1.0	0.0	0.0	13.0	0.0	74.0	0.0	0.0	0.0	0.0
15	28.5	2.0	0.0	0.0	4.0	0.5	29.0	0.0	0.0	3.0	0.0	0.0
16	1.0	0.0	0.0	0.0	23.0	0.0	0.0	0.0	0.0	3.5	20.0	0.0
17	11.5	0.0	0.0	0.5	1.0	0.0	0.0	6.0	0.5	76.5	3.0	0.0
18	22.5	0.0	0.0	1.5	0.0	0.0	9.5	0.5	0.0	0.0	0.0	0.0
19	0.0	4.0	9.0	0.0	0.0	43.5	4.0	0.0	0.0	0.0	0.0	0.0
20	0.0	4.5	30.0	0.0	0.0	0.0	0.0	0.0	0.0	0.0	0.0	0.0
21	0.0	1.0	0.0	1.0	0.0	64.0	3.0	0.0	1.5	0.0	0.0	0.0
22	0.0	0.0	0.0	31.0	0.0	30.0	1.5	0.0	7.5	0.0	5.0	0.0
23	0.0	25.5	0.0	23.0	0.0	12.5	0.0	2.0	0.0	0.0	0.0	0.0
24	0.0	6.0	1.0	1.0	2.0	61.0	0.0	64.0	47.5	0.0	0.0	0.0
25	0.0	1.5	1.0	0.0	0.0	27.5	31.0	0.0	0.0	0.0	0.0	0.0
26	0.0	0.0	4.5	0.0	0.0	2.5	6.0	0.0	0.0	0.0	0.0	0.0
27	0.0	0.0	33.5	0.0	0.0	11.5	0.5	0.0	0.0	2.5	7.5	0.0
28	0.0	0.5	0.0	0.0	2.0	0.0	4.5	0.0	0.0	0.0	0.0	0.0
29	0.0		0.0	0.0	10.0	0.0	0.5	0.0	2.0	0.0	0.0	2.5
30	0.0		0.0	0.5	0.0	0.0	2.5	0.0	18.5	5.0	34.5	0.0
31	0.0		0.0		0.0		0.0	0.0		0.5		1.0
月計	201.0	65.5	102.5	211.5	327.5	390.0	114.5	147.5	77.5	155.5	73.0	4.5
平均	6.5	2.3	3.3	7.1	10.6	13.0	3.7	4.8	2.6	5.0	2.4	0.1

松浦市役所 日雨量年表 1999年 (平成11年)

日	1月	2月	3月	4月	5月	6月	7月	8月	9月	10月	11月	12月
1	0.0	2.0	0.0	0.0	0.0	0.0	35.0	0.0	14.0	0.0	1.5	2.5
2	0.0	0.0	0.0	21.5	0.0	0.5	84.5	0.0	12.0	8.5	0.0	0.0
3	0.0	0.0	0.0	0.0	0.0	0.0	0.0	3.0	0.0	1.0	0.0	0.0
4	0.0	0.5	3.5	0.0	3.0	0.0	0.5	3.0	2.0	0.0	0.0	0.0
5	0.0	0.0	0.0	0.0	0.0	0.0	0.0	0.0	19.0	0.0	0.0	2.0
6	0.0	0.0	0.0	0.0	0.0	39.5	0.0	19.0	19.5	0.0	0.0	0.0
7	0.0	0.0	2.0	0.5	0.0	46.0	0.0	13.0	3.0	6.5	0.0	0.0
8	1.0	0.0	0.0	0.0	0.0	0.0	0.0	0.0	0.0	0.0	17.0	0.0
9	0.0	0.0	5.0	7.0	0.0	0.0	0.5	0.0	77.5	0.0	0.0	4.0
10	0.0	0.0	0.0	14.0	0.0	0.0	0.0	0.0	3.5	0.0	0.0	0.0
11	0.0	15.5	0.5	0.5	0.0	0.0	3.0	0.0	0.0	0.5	4.5	0.0
12	0.0	0.0	0.0	5.5	0.0	0.0	1.0	0.0	0.0	17.0	15.5	0.0
13	0.0	0.0	0.0	0.5	0.0	0.0	0.0	0.0	0.0	0.0	0.0	0.0
14	0.0	0.0	17.0	0.0	0.0	0.0	0.0	0.0	0.0	1.5	0.0	0.0
15	1.5	0.0	21.0	0.0	0.0	0.0	0.0	0.5	0.0	7.0	13.5	0.0
16	0.0	0.0	0.0	0.0	0.0	10.0	0.0	4.0	6.5	0.0	1.0	0.0
17	0.0	0.0	0.0	11.0	0.0	0.5	46.5	0.0	0.0	0.0	5.0	2.0
18	0.0	0.5	15.5	28.0	1.0	29.0	0.0	1.5	0.0	0.0	0.5	0.0
19	26.5	0.0	3.0	3.5	1.0	4.0	0.0	0.0	0.0	0.0	0.0	4.0
20	0.0	0.0	2.5	0.0	0.0	0.0	5.0	3.0	0.0	0.0	0.0	3.0
21	0.0	0.0	0.0	0.0	0.0	0.0	0.5	14.0	35.0	0.0	0.0	0.0
22	0.0	0.0	0.0	8.5	0.0	0.5	26.0	2.0	54.5	0.0	0.0	0.0
23	39.5	0.0	0.0	16.0	2.5	13.5	108.0	55.0	0.5	0.0	8.0	0.0
24	11.5	12.0	3.5	0.0	48.0	73.0	35.0	0.0	22.5	0.0	0.0	2.5
25	0.0	0.0	0.0	0.0	1.5	160.5	0.0	0.0	0.0	0.0	0.0	0.0
26	0.0	4.5	7.5	0.0	22.0	0.0	15.0	36.0	0.0	6.0	0.0	0.0
27	0.0	1.0	2.5	0.0	5.0	16.0	3.0	21.5	0.0	1.0	5.0	0.0
28	2.0	0.0	0.0	0.0	0.0	93.0	2.0	4.0	0.0	0.0	6.5	0.0
29	0.0		0.0	0.0	0.0	0.0	86.0	1.5	0.0	0.5	0.0	0.0
30	0.0		13.0	0.0	0.0	0.0	9.5	42.0	0.0	20.0	0.0	0.0
31	0.0		0.0		0.0		0.0	53.5		0.0		0.0
月計	82.0	36.0	96.5	116.5	84.0	486.0	461.0	276.5	269.5	69.5	78.0	20.0
平均	2.6	1.3	3.1	3.9	2.7	16.2	14.9	8.9	9.0	2.2	2.6	0.6

松浦市役所 日雨量年表 2000年(平成12年)

日	1月	2月	3月	4月	5月	6月	7月	8月	9月	10月	11月	12月
1	0.0	0.0	0.0	0.0	0.0	0.0	0.0	0.5	25.5	0.5	108.5	0.0
2	0.5	0.0	0.0	0.0	0.0	0.0	0.0	5.5	0.0	13.0	74.0	0.0
3	0.0	0.0	0.0	0.0	0.0	16.5	0.0	4.5	14.0	0.0	0.0	0.0
4	0.0	0.0	23.0	11.5	0.0	0.0	0.0	0.0	0.0	0.0	0.0	0.0
5	2.5	5.0	0.0	1.0	0.0	0.0	0.0	0.0	0.0	0.0	0.0	0.0
6	0.5	6.0	0.0	0.0	0.0	0.0	0.0	0.0	0.0	0.0	0.0	0.0
7	0.0	2.0	0.0	0.0	0.0	0.0	0.0	0.0	0.0	1.0	0.0	0.0
8	0.0	2.0	0.0	0.0	0.0	45.5	0.0	0.0	26.0	27.0	0.5	0.0
9	21.0	0.0	0.0	0.0	0.0	3.0	0.0	0.0	77.0	4.0	0.5	0.0
10	0.0	0.0	0.0	2.0	1.5	22.5	1.0	0.0	8.5	0.0	0.0	3.5
11	0.5	0.0	10.0	0.0	0.0	0.0	44.0	0.0	0.0	0.0	0.0	0.0
12	9.0	0.0	0.5	0.0	0.0	0.0	4.5	0.0	0.0	0.0	0.0	0.0
13	0.5	0.0	0.0	0.0	8.5	0.0	0.0	0.0	46.5	0.0	0.0	0.0
14	0.0	0.0	0.0	0.0	0.0	0.0	0.0	0.0	0.5	0.0	0.0	0.0
15	0.0	0.0	10.0	3.5	0.0	0.0	0.0	0.0	0.0	0.0	3.5	0.0
16	1.5	0.0	10.5	0.0	14.0	0.0	0.0	23.0	8.0	0.0	0.0	6.0
17	2.0	0.0	0.0	0.0	0.0	57.5	0.0	10.0	0.0	8.5	4.0	7.0
18	8.5	0.0	0.0	0.0	0.0	1.5	0.0	0.0	0.0	2.0	0.0	0.0
19	2.5	6.0	19.5	24.5	0.0	0.0	0.0	2.0	0.0	0.0	0.0	0.0
20	0.0	1.0	0.0	0.0	0.0	89.0	0.0	60.0	0.0	10.5	20.5	2.0
21	0.0	0.0	0.0	0.0	0.0	8.5	0.0	6.0	6.5	0.0	0.0	0.0
22	2.5	0.0	0.0	0.0	0.0	1.5	0.0	0.0	40.0	0.0	0.0	0.0
23	16.5	0.0	33.0	0.0	0.0	16.0	0.0	0.0	0.0	24.0	0.0	0.0
24	2.5	0.0	0.0	0.0	0.0	33.0	42.5	0.0	0.0	1.5	0.0	0.0
25	1.5	0.0	0.0	10.0	0.0	0.0	0.0	1.0	0.0	2.0	0.0	0.5
26	0.0	1.0	0.0	29.5	6.0	0.0	0.0	0.0	0.0	0.0	0.0	0.0
27	2.5	0.0	0.0	0.0	11.5	10.0	0.0	0.0	0.0	0.0	0.0	0.0
28	0.0	0.0	11.0	0.0	0.0	82.5	0.0	0.0	0.0	4.0	0.0	0.0
29	0.5	0.0	0.0	0.0	0.0	0.0	0.0	0.0	17.0	0.0	0.0	0.0
30	0.5		0.0	11.0	4.5	0.0	3.5	0.0	19.5	0.0	0.0	1.5
31	0.0		1.5		35.5		23.0	25.5		15.5		0.0
月計	75.5	23.0	119.0	93.0	81.5	387.0	118.5	138.0	289.0	113.5	211.5	20.5
平均	2.4	0.8	3.8	3.1	2.6	12.9	3.8	4.5	9.6	3.7	7.1	0.7

松浦市役所 日雨量年表 2001年(平成13年)

日	1月	2月	3月	4月	5月	6月	7月	8月	9月	10月	11月	12月
1	0.0	1.5	2.5	0.0	53.0	0.0	0.0	25.5	0.0	0.0	0.0	0.0
2	0.0	0.0	0.0	0.0	2.0	0.0	0.0	0.0	0.0	0.0	0.0	0.0
3	0.0	0.0	8.5	0.0	0.0	0.0	0.0	0.0	0.0	0.0	14.0	1.5
4	0.0	0.5	0.0	0.0	0.0	0.0	0.0	0.0	0.0	0.0	0.0	7.0
5	0.0	3.5	0.0	0.0	0.0	12.5	86.0	0.0	5.0	4.5	17.0	0.0
6	0.0	0.0	1.5	0.0	0.5	0.0	119.5	0.0	72.5	0.0	0.0	5.5
7	21.0	2.5	0.0	0.0	4.5	0.0	3.0	6.0	0.0	0.0	0.0	0.0
8	0.0	0.0	0.0	0.0	0.0	0.0	0.0	51.5	0.0	0.0	0.0	0.0
9	16.0	0.0	0.0	1.0	0.0	0.0	0.0	13.5	0.0	61.5	0.0	0.0
10	0.0	0.0	0.0	0.0	0.0	0.0	0.0	13.5	0.0	0.0	2.0	0.0
11	3.5	0.0	0.0	1.0	0.0	0.0	54.0	7.5	0.0	0.0	2.0	0.0
12	0.0	0.0	0.0	0.0	0.0	0.0	65.5	0.0	0.0	0.0	0.0	23.5
13	1.0	0.0	0.0	0.0	0.0	25.0	74.5	1.0	0.5	0.0	0.0	10.0
14	0.0	0.0	0.0	0.0	0.0	8.0	0.0	0.0	24.0	0.0	1.0	1.0
15	0.0	2.0	0.0	0.0	0.0	0.0	0.0	0.0	0.0	0.0	0.0	0.0
16	0.0	0.0	1.0	0.0	0.0	0.0	33.0	0.0	0.0	22.0	0.0	0.0
17	0.0	0.0	5.5	0.0	0.0	0.0	11.0	0.0	0.0	7.0	0.0	2.0
18	0.0	0.0	0.0	0.0	0.0	0.0	0.0	0.0	0.0	0.0	0.0	0.0
19	0.0	0.0	0.0	0.0	0.0	171.0	0.0	0.0	0.0	0.0	0.0	0.0
20	3.5	0.0	0.0	0.0	0.5	2.0	0.0	0.0	0.0	0.0	0.0	0.0
21	0.0	5.0	0.0	7.5	33.0	3.0	0.0	0.0	0.0	8.0	0.0	0.0
22	0.0	0.0	0.0	0.0	0.0	3.5	0.0	0.0	0.0	5.0	0.0	0.0
23	0.0	48.0	0.0	18.5	0.0	85.5	0.0	0.0	0.0	0.0	0.0	1.5
24	0.0	3.0	0.0	10.0	0.0	25.5	0.0	0.0	0.0	0.0	0.0	0.0
25	39.0	0.0	0.0	0.0	0.0	16.0	0.0	0.0	0.0	0.0	0.0	24.5
26	0.0	0.0	0.0	0.0	0.0	20.5	0.0	0.0	0.0	0.0	3.0	0.0
27	8.0	0.0	0.0	0.0	0.0	0.5	0.0	0.0	0.0	8.5	0.0	0.0
28	10.0	17.0	2.5	2.0	0.0	14.5	0.0	0.0	0.0	31.0	0.0	0.0
29	1.0		0.5	9.0	0.0	33.0	0.0	0.0	0.0	0.5	74.5	1.5
30	3.0		14.0	1.0	24.5	0.0	0.0	31.5	76.0	0.0	0.0	0.0
31	0.0		1.0		0.0		0.0	0.5		0.0		0.0
月計	106.0	83.0	37.0	50.0	118.0	420.5	446.5	150.5	178.0	148.0	113.5	78.0
平均	3.4	3.0	1.2	1.7	3.8	14.0	14.4	4.9	5.9	4.8	3.8	2.5

松浦市役所 日雨量年表 2002年（平成14年）

日	1月	2月	3月	4月	5月	6月	7月	8月	9月	10月	11月	12月
1	4.0	0.0	0.0	0.0	33.0	0.0	34.0	0.0	0.0	0.0	12.5	0.0
2	0.0	0.0	0.0	0.0	0.0	0.0	1.0	0.0	0.0	11.0	4.5	0.0
3	0.0	0.0	0.0	4.0	28.0	0.0	0.0	0.0	0.0	0.0	0.0	26.5
4	0.0	0.0	0.0	0.0	19.0	0.0	0.5	0.0	0.0	0.0	0.0	0.5
5	0.0	0.0	40.5	0.0	0.0	0.0	17.5	1.0	0.0	0.0	0.0	0.0
6	0.0	0.0	1.0	41.0	6.0	0.0	10.0	5.5	0.0	36.5	0.0	0.0
7	1.5	0.0	0.0	3.5	3.0	0.0	0.0	10.0	0.0	0.0	17.0	0.5
8	0.0	0.0	0.0	0.0	0.0	0.0	0.0	5.0	0.0	0.0	0.0	0.0
9	0.0	0.0	0.0	0.0	0.0	0.0	0.0	0.0	0.0	0.0	0.0	0.0
10	2.0	0.0	0.0	0.0	0.0	0.0	0.0	5.5	0.0	0.0	0.0	0.0
11	0.0	0.0	0.0	0.0	0.0	5.0	0.0	29.0	0.0	0.0	1.5	3.0
12	0.0	0.0	0.0	0.0	0.0	0.0	0.0	0.0	0.0	0.5	0.0	0.0
13	0.0	0.0	0.0	0.0	0.0	26.0	0.0	12.5	0.0	3.0	0.0	0.0
14	4.0	0.0	19.0	0.0	0.0	0.0	0.0	0.0	0.0	3.5	0.0	0.0
15	0.5	0.0	0.0	18.5	55.0	0.0	0.0	0.0	0.0	0.0	0.0	0.0
16	4.0	0.0	0.0	10.0	0.0	0.0	0.0	0.0	215.0	0.0	0.0	24.0
17	0.5	0.0	0.0	0.0	0.0	0.0	18.0	0.0	3.0	0.0	0.0	0.0
18	0.0	0.0	0.0	0.0	4.5	0.0	1.5	0.0	0.0	1.0	0.0	6.5
19	0.0	0.0	0.0	0.0	0.0	14.0	19.0	0.0	0.0	15.0	0.0	2.5
20	1.0	0.0	0.0	18.0	0.0	7.5	2.5	0.0	0.0	16.0	0.0	2.0
21	4.0	3.5	15.5	1.0	0.0	0.0	0.0	0.0	0.0	2.5	0.0	21.0
22	0.0	6.5	8.0	0.0	3.5	0.0	0.0	0.0	0.0	0.0	0.0	0.0
23	0.0	0.0	0.0	16.0	0.0	0.0	0.0	31.0	0.0	0.0	0.0	0.0
24	0.0	0.0	0.0	0.0	0.0	25.5	0.0	9.5	0.0	0.0	0.0	0.0
25	0.0	0.0	0.0	0.0	0.0	0.0	9.5	0.0	0.0	0.0	0.0	4.0
26	36.0	0.0	33.5	0.0	0.0	0.0	1.0	0.0	0.0	0.0	0.5	0.0
27	2.5	15.0	19.0	0.0	0.0	0.0	0.0	0.0	1.0	0.0	0.0	0.0
28	0.0	9.0	0.0	0.0	2.0	0.0	0.0	0.0	0.0	0.0	0.0	0.0
29	0.0		3.0	0.0	0.0	0.0	0.0	0.0	0.0	0.0	0.0	0.0
30	0.0		0.0	6.0	15.0	12.5	0.0	4.0	0.0	0.0	3.5	0.0
31	0.0		0.0		0.0		0.0	39.0		51.0		0.0
月計	60.0	34.0	139.5	118.0	169.0	90.5	114.5	152.0	219.0	140.0	39.5	90.5
平均	1.9	1.2	4.5	3.9	5.5	3.0	3.7	4.9	7.3	4.6	1.3	2.9

●佐々町役場

佐々町役場 日雨量年表 1989年（平成元年）

日	1月	2月	3月	4月	5月	6月	7月	8月	9月	10月	11月	12月
1								0.0	125.5	0.0	1.0	0.0
2								6.5	58.5	0.0	0.0	0.0
3								0.0	2.0	0.0	0.0	0.0
4								0.0	0.0	0.0	0.0	0.0
5								0.0	3.5	0.0	1.5	0.0
6								0.0	5.5	0.0	77.0	0.0
7								0.0	1.0	0.0	0.0	11.5
8								0.0	0.0	3.0	0.0	0.0
9								0.0	0.0	0.0	4.0	0.0
10								0.0	0.0	0.5	0.0	0.0
11								0.0	0.0	3.0	0.0	0.0
12								0.0	64.5	0.0	0.5	0.0
13								0.0	100.5	0.0	7.0	1.5
14								0.0	0.0	0.0	0.0	4.5
15								0.0	3.5	0.0	0.0	0.0
16								0.0	0.5	5.5	0.0	0.0
17								5.5	8.0	0.0	0.0	0.0
18								0.0	121.5	0.0	0.0	0.0
19								0.0	62.5	2.0	0.0	0.0
20								0.5	1.0	0.0	0.0	0.0
21								0.0	39.0	0.0	0.0	2.5
22								0.0	17.0	0.0	0.0	0.0
23								0.0	0.5	0.0	0.0	3.5
24								0.0	0.0	0.0	0.0	0.5
25								0.0	0.0	0.0	0.0	1.0
26								0.0	0.0	0.0	0.0	0.0
27								0.0	9.5	0.0	6.0	0.0
28								0.0	3.0	0.0	0.0	0.0
29								36.5	0.0	0.0	0.0	4.5
30								6.5	0.0	0.0	0.0	3.0
31								0.0		11.5		0.0
月計								55.5	627.0	25.5	97.0	32.5
平均								1.8	20.9	0.8	3.2	1.0

佐々町役場 日雨量年表 1990年(平成2年)

日	1月	2月	3月	4月	5月	6月	7月	8月	9月	10月	11月	12月
1	7.0	5.0	9.5	0.0	0.0	72.0	47.0	0.0	0.0	0.0	0.0	9.0
2	0.0	0.0	0.5	0.0	13.5	0.0	251.5	0.0	41.0	0.0	0.0	1.5
3	0.0	2.0	0.0	29.0	28.5	0.0	1.0	0.0	9.5	10.5	0.0	0.0
4	0.0	0.0	0.0	2.5	1.0	4.5	0.0	0.0	0.0	5.5	0.5	0.0
5	0.0	0.0	0.0	0.0	2.0	0.0	0.0	0.0	6.0	0.0	0.0	0.0
6	6.5	0.0	0.0	0.0	0.0	0.0	0.0	0.0	8.5	20.0	0.0	0.0
7	0.0	0.0	0.0	31.0	32.0	0.0	0.0	0.0	1.0	7.0	0.0	0.0
8	2.5	1.0	0.0	4.5	0.0	18.5	0.0	0.0	0.0	3.0	0.0	0.0
9	33.0	0.0	0.0	0.0	0.0	0.0	0.0	0.0	0.0	0.0	35.0	16.0
10	9.5	25.0	0.0	0.0	0.0	0.0	0.0	8.0	1.5	0.0	0.0	0.0
11	0.0	13.5	19.0	1.5	0.0	0.0	9.0	0.0	7.0	0.0	0.0	2.5
12	1.5	0.0	0.0	22.5	0.0	0.0	5.0	8.0	26.5	26.5	0.0	0.0
13	0.0	0.0	0.0	0.0	0.0	0.0	0.0	0.0	0.5	2.5	0.0	0.0
14	0.0	8.0	9.0	0.0	6.5	29.5	0.0	0.0	8.0	0.0	0.0	1.0
15	16.5	0.0	0.0	0.0	0.0	128.0	0.0	0.5	4.5	0.0	0.0	0.0
16	9.0	0.5	0.0	1.0	0.0	5.0	131.5	0.0	0.0	0.0	0.0	0.0
17	0.0	0.0	0.0	0.0	6.5	0.0	0.5	0.0	6.5	0.0	0.0	11.5
18	11.5	0.5	0.0	0.0	53.0	0.0	0.0	29.5	9.0	0.0	0.0	0.5
19	9.5	72.5	0.0	0.0	0.0	0.0	0.0	0.0	19.5	0.0	18.0	0.0
20	0.0	0.0	0.0	14.0	0.0	0.0	0.0	3.5	0.0	0.0	43.0	3.0
21	0.0	0.0	0.0	0.0	0.0	0.0	0.0	0.0	0.0	0.0	0.0	0.0
22	3.0	8.0	0.0	31.0	0.0	0.0	0.0	3.5	0.0	0.0	0.0	0.0
23	0.0	20.0	11.0	1.0	0.0	0.0	0.0	3.5	0.0	0.0	0.0	0.0
24	2.5	0.0	16.0	0.0	0.0	0.0	0.0	0.0	24.5	0.0	0.0	0.0
25	1.0	1.5	0.0	0.0	0.0	2.5	0.0	0.0	5.5	7.5	12.5	0.5
26	2.0	1.5	0.0	0.0	0.0	3.0	0.0	0.0	0.0	0.0	0.0	0.5
27	0.5	0.0	0.0	0.0	0.0	1.0	0.0	0.0	0.0	0.0	0.0	0.0
28	2.0	0.0	54.5	0.0	0.0	11.0	0.0	0.0	1.0	0.0	0.0	1.5
29	38.0		1.0	5.0	0.0	69.0	0.0	0.0	0.0	13.5	0.0	0.0
30	0.0		0.0	0.0	0.0	49.5	0.0	0.0	0.5	0.5	5.5	0.0
31	1.5		0.0		5.5		0.0	0.0		0.0		16.0
月計	157.0	159.0	120.5	143.0	148.5	393.5	445.5	56.5	180.5	96.5	114.5	63.5
平均	5.1	5.7	3.9	4.8	4.8	13.1	14.4	1.8	6.0	3.1	3.8	2.0

佐々町役場 日雨量年表 1991年（平成3年）

日	1月	2月	3月	4月	5月	6月	7月	8月	9月	10月	11月	12月
1	2.0	0.0	7.0	0.5	0.0	0.0	6.0	0.0	0.0	5.5	0.0	0.0
2	5.5	0.0	0.0	0.0	0.0	17.0	83.0	0.0	0.0	0.0	0.0	0.0
3	0.0	1.5	0.0	0.0	0.0	38.5	5.5	4.5	0.0	0.0	0.0	0.0
4	1.0	1.0	9.5	0.0	0.0	0.0	48.5	13.5	0.0	0.0	0.0	0.0
5	0.0	0.0	0.0	6.0	0.0	0.0	24.0	8.5	2.5	0.0	0.0	0.0
6	0.0	0.0	0.0	7.5	8.5	0.0	0.5	0.0	15.0	0.0	0.0	3.5
7	7.5	0.0	7.5	20.0	0.5	0.0	4.5	0.0	12.5	0.0	32.5	0.0
8	0.0	0.0	25.0	0.5	3.5	0.0	0.0	0.0	0.0	0.0	10.5	4.0
9	0.0	10.5	0.0	0.0	0.0	38.5	0.0	25.0	0.0	0.0	0.0	0.0
10	0.0	59.0	3.5	19.0	0.0	245.0	0.0	112.0	0.0	0.0	0.0	0.0
11	2.0	1.0	36.0	1.0	0.5	0.0	0.0	1.0	0.0	0.0	0.0	2.5
12	0.0	0.0	0.0	0.5	29.5	0.0	1.5	0.0	0.0	0.0	0.0	0.0
13	0.0	1.5	0.0	7.5	0.0	69.0	0.0	0.0	2.5	0.0	0.0	0.0
14	0.0	23.0	0.0	0.0	0.0	0.0	0.0	0.0	62.5	0.0	0.0	0.0
15	0.0	35.5	1.0	0.0	22.5	22.0	65.0	0.0	0.0	0.0	0.0	0.0
16	0.0	1.0	6.0	0.0	0.0	0.0	30.0	0.0	0.0	4.0	0.0	0.0
17	5.0	0.0	0.0	0.5	0.0	3.0	15.0	0.0	0.0	3.5	0.0	6.0
18	0.0	2.5	0.0	51.5	0.0	0.0	1.0	0.0	0.0	0.0	0.0	1.0
19	0.0	0.0	0.0	0.0	41.0	7.5	0.0	0.0	0.0	0.0	0.0	4.0
20	8.0	1.0	4.0	0.0	15.5	9.0	0.0	0.0	0.0	0.0	0.0	0.0
21	7.5	0.5	7.0	0.0	11.0	0.0	0.0	3.5	0.0	0.0	0.0	0.0
22	1.0	5.5	66.0	0.0	0.0	0.0	0.0	5.5	0.0	0.0	0.0	0.0
23	0.5	0.0	0.0	0.5	0.0	2.5	0.0	26.0	0.0	0.0	13.5	9.0
24	1.5	0.0	0.0	20.0	1.5	0.0	0.0	2.0	0.0	4.0	0.0	0.0
25	0.0	0.0	2.5	0.0	17.5	7.5	0.0	0.0	0.0	0.5	0.0	14.5
26	0.0	0.0	0.5	1.5	16.5	0.5	1.0	0.0	4.0	0.0	0.0	2.0
27	0.0	7.0	7.0	0.0	0.0	0.0	51.0	0.0	106.5	0.0	16.0	10.5
28	1.0	13.5	0.0	8.5	0.0	7.0	0.0	1.5	1.0	0.0	23.5	11.0
29	0.0		0.0	7.0	0.0	11.5	115.5	3.5	0.0	0.0	0.0	0.0
30	0.0		6.0	0.0	0.5	107.5	2.0	0.0	69.0	0.0	0.0	0.0
31	0.0		0.0		4.5		3.0	0.0		0.0		0.5
月計	42.5	164.0	188.5	152.0	173.0	586.0	457.0	206.5	275.5	17.5	96.0	68.5
平均	1.4	5.9	6.1	5.1	5.6	19.5	14.7	6.7	9.2	0.6	3.2	2.2

佐々町役場 日雨量年表 1992年(平成4年)

日	1月	2月	3月	4月	5月	6月	7月	8月	9月	10月	11月	12月
1	2.5	30.0	0.0	14.5	0.0	0.0	1.5	0.5	0.0	0.0	1.0	0.0
2	0.0	0.0	1.5	0.0	0.0	0.0	0.0	0.0	0.0	0.0	0.0	0.0
3	0.0	30.0	0.5	0.0	0.0	0.0	0.0	0.0	0.0	0.0	5.5	0.0
4	0.0	0.5	11.5	13.5	0.0	0.0	0.5	21.0	1.5	3.0	0.0	0.0
5	9.0	0.0	18.5	0.5	0.0	5.5	1.0	5.5	0.0	0.0	3.0	0.0
6	8.5	0.0	7.5	0.0	0.5	0.0	0.0	0.0	0.0	0.0	0.5	15.0
7	0.0	0.0	1.5	0.0	0.0	16.5	0.0	0.0	0.0	0.0	0.0	9.0
8	3.5	0.0	0.0	0.0	90.0	0.0	2.0	38.5	0.5	0.0	0.0	0.5
9	3.0	0.0	0.0	7.0	0.0	0.0	0.5	0.0	6.5	0.0	3.5	0.0
10	4.0	0.0	0.0	25.5	0.0	0.0	0.0	0.0	11.5	0.0	8.5	12.5
11	0.0	0.0	0.0	0.5	0.0	0.0	0.5	0.0	0.0	0.0	0.0	0.0
12	0.0	0.0	0.0	2.5	0.0	0.0	0.0	109.0	0.0	0.0	0.0	0.0
13	6.5	3.5	0.0	0.0	5.0	0.0	80.0	47.5	35.5	0.0	0.0	3.0
14	7.5	0.0	0.0	0.0	0.5	7.0	32.5	0.0	0.0	0.0	0.0	0.0
15	0.5	3.5	33.0	5.0	11.5	2.5	9.0	7.0	0.0	3.0	0.0	0.0
16	4.0	0.5	10.0	0.0	0.0	0.0	25.5	0.0	0.0	0.0	0.0	0.5
17	0.5	0.0	6.0	0.0	4.5	0.0	0.0	0.0	0.0	0.0	0.0	0.0
18	0.0	0.0	9.5	16.5	0.0	0.0	19.0	0.5	0.0	0.0	0.0	0.0
19	0.0	0.0	0.0	1.5	0.0	0.0	0.0	3.0	0.0	1.0	28.0	0.0
20	0.0	0.0	25.0	0.0	0.0	0.0	0.0	2.5	0.0	3.0	17.0	17.5
21	0.0	0.0	4.0	29.0	0.0	0.0	0.0	0.0	0.0	0.0	7.5	0.0
22	0.0	0.0	0.0	35.5	0.0	13.0	0.0	0.0	0.0	0.0	0.0	0.0
23	0.0	5.0	12.5	0.0	3.0	58.5	0.0	0.0	0.5	15.0	4.0	0.5
24	0.0	0.5	15.5	1.0	0.0	0.0	0.0	0.0	28.0	0.0	0.0	0.5
25	0.0	0.0	5.0	0.0	0.0	0.0	0.0	17.5	4.5	0.0	0.0	0.0
26	0.0	0.0	2.5	0.0	0.0	0.0	0.0	0.0	3.5	0.0	0.0	0.0
27	0.0	0.0	8.5	0.0	0.0	5.0	0.0	0.0	0.0	0.0	0.0	11.0
28	0.0	0.0	3.5	0.0	0.0	0.0	0.0	0.0	0.0	0.0	0.0	3.5
29	24.5	21.0	0.5	41.5	0.0	12.5	0.0	0.0	44.5	0.0	0.0	0.0
30	1.0		0.0	8.0	0.0	13.5	0.0	0.0	0.0	0.0	0.0	0.0
31	12.0		1.5		0.0		0.0	0.0		0.0		0.0
月計	87.0	94.5	178.0	202.0	115.0	134.0	172.0	252.5	136.5	25.0	78.5	73.5
平均	2.8	3.3	5.7	6.7	3.7	4.5	5.5	8.1	4.6	0.8	2.6	2.4

佐々町役場 日雨量年表 1993年(平成5年)

日	1月	2月	3月	4月	5月	6月	7月	8月	9月	10月	11月	12月
1	0.0	0.0	0.0	0.0	0.5	0.0	1.5	59.0	0.0	0.0	0.0	8.0
2	0.5	0.0	0.0	0.0	44.5	16.5	60.5	48.5	30.5	0.0	0.0	0.0
3	0.0	0.0	0.0	0.0	0.0	0.0	0.0	1.5	28.5	0.0	0.0	3.0
4	0.0	0.5	0.0	1.0	0.0	0.0	56.0	0.0	8.0	0.0	0.0	0.5
5	0.0	0.0	0.0	0.0	0.0	0.0	20.5	0.0	0.0	0.0	0.0	0.0
6	3.5	0.0	22.5	0.0	14.0	0.0	0.5	0.0	0.0	0.0	0.0	0.0
7	11.0	0.0	0.5	0.0	0.0	0.0	54.0	39.0	0.0	7.5	34.5	0.0
8	0.0	0.0	0.0	0.0	0.5	6.0	0.5	0.0	0.0	0.0	1.5	0.0
9	0.0	1.0	0.0	0.0	40.5	0.0	0.0	4.5	0.0	0.0	0.0	0.0
10	9.0	0.0	0.5	0.0	7.0	0.0	0.0	86.5	1.5	0.0	0.0	8.5
11	0.0	1.5	0.0	0.5	0.0	0.0	0.5	0.0	0.0	0.0	12.5	0.0
12	0.0	0.0	0.0	0.0	0.0	19.0	0.0	0.0	39.0	0.0	0.0	0.0
13	3.0	0.0	0.0	0.0	0.0	20.5	0.0	0.0	101.0	0.0	9.0	16.5
14	2.5	0.0	0.0	0.0	5.0	1.5	16.0	1.5	2.5	0.0	0.0	3.5
15	2.0	0.0	27.0	0.0	0.0	8.0	0.0	21.0	0.0	0.0	0.0	0.0
16	0.0	35.5	0.0	0.5	0.0	4.5	9.0	13.0	0.0	0.0	0.0	0.0
17	0.5	0.0	0.0	0.0	9.5	0.0	30.0	53.5	0.5	0.0	0.0	0.0
18	3.5	0.5	0.0	0.0	14.5	33.0	0.0	24.0	6.0	0.0	0.0	0.0
19	0.0	0.0	0.0	0.0	0.5	15.5	0.0	91.0	0.0	0.0	0.0	0.0
20	0.0	1.5	0.0	0.0	0.0	0.0	0.0	30.5	0.0	0.0	4.0	0.0
21	0.0	18.5	0.0	6.0	13.5	0.0	0.0	0.0	1.5	0.0	8.5	0.0
22	0.0	0.0	0.0	18.5	1.5	49.5	0.0	0.0	7.5	0.0	0.0	0.0
23	0.0	0.0	6.0	0.0	0.0	27.0	0.0	0.0	0.0	1.5	2.0	0.0
24	0.0	0.0	30.0	2.5	0.0	0.0	0.0	0.0	0.0	0.0	0.0	0.5
25	0.0	0.0	2.5	0.0	0.0	15.0	0.0	0.0	0.0	0.0	0.0	0.0
26	0.0	0.0	2.0	0.0	0.0	0.0	0.0	2.5	0.0	0.0	0.5	5.0
27	0.5	19.0	1.5	0.0	0.0	0.0	7.0	1.0	0.0	0.0	0.0	0.0
28	0.0	0.0	1.0	80.5	0.0	4.5	5.5	0.0	0.0	0.0	0.0	0.0
29	0.0		0.0	34.0	15.5	62.0	50.0	0.0	33.0	24.5	0.0	0.0
30	1.0		5.5	0.0	0.0	60.5	17.5	0.0	11.0	0.0	33.0	3.0
31	0.5		1.0		0.0		0.5	0.0		2.5		5.5
月計	37.5	78.0	100.0	143.5	167.0	343.0	329.5	477.0	270.5	36.0	105.5	54.0
平均	1.2	2.8	3.2	4.8	5.4	11.4	10.6	15.4	9.0	1.2	3.5	1.7

佐々町役場 日雨量年表 1994年(平成6年)

日	1月	2月	3月	4月	5月	6月	7月	8月	9月	10月	11月	12月
1	0.0	11.5	0.0	18.5	0.0	0.0	0.0	0.0	0.0	0.0	0.0	0.0
2	0.0	0.0	0.0	0.0	0.0	0.0	0.0	0.5	0.0	0.0	0.0	0.0
3	0.0	0.0	0.0	0.0	0.0	0.0	0.0	0.0	0.0	0.0	0.0	0.0
4	0.0	1.0	0.0	0.0	0.0	0.0	0.0	0.0	0.0	0.0	0.0	0.0
5	0.0	0.5	0.0	0.0	0.0	0.0	0.0	0.0	3.5	0.0	0.0	0.5
6	0.0	0.0	0.0	22.5	0.0	0.0	0.0	0.0	8.0	0.0	0.0	0.0
7	0.0	0.0	34.5	8.5	0.0	0.0	0.0	0.0	10.5	0.0	0.0	1.5
8	0.0	11.5	1.0	0.0	0.0	30.5	0.0	0.0	0.0	0.0	0.0	0.5
9	0.0	2.0	0.0	0.0	0.0	3.5	0.0	0.0	0.0	0.0	0.0	36.0
10	0.0	0.0	0.0	0.0	0.0	1.5	0.0	0.0	1.5	0.0	0.0	0.0
11	0.0	12.5	1.5	1.0	54.0	1.5	0.0	0.0	0.5	0.5	0.0	3.5
12	1.5	4.5	12.0	65.0	2.5	3.0	0.0	0.0	0.0	0.5	0.0	2.5
13	3.5	0.0	0.0	0.0	0.0	25.0	0.0	0.0	0.0	0.0	0.0	0.0
14	7.5	0.0	0.0	0.0	36.0	0.0	0.0	0.0	0.0	0.0	9.5	0.0
15	0.0	6.5	0.0	0.0	4.0	0.0	0.0	13.5	2.5	0.0	0.0	1.0
16	0.0	0.0	0.0	0.0	0.0	0.0	0.0	0.5	51.0	0.0	0.0	0.0
17	27.5	0.0	0.0	0.0	1.5	0.0	0.0	0.0	2.0	6.5	0.0	0.0
18	0.5	0.0	0.0	21.5	0.0	86.0	0.0	0.0	0.0	0.0	61.0	0.0
19	0.0	4.0	0.0	0.0	0.0	38.5	0.0	0.0	0.5	0.0	0.0	0.0
20	欠測	34.0	0.0	48.5	0.0	10.5	0.0	0.0	0.0	0.5	0.0	0.0
21	0.0	0.0	0.0	0.0	0.0	0.0	0.0	0.0	0.0	3.0	0.0	0.0
22	0.0	0.0	2.5	29.0	0.0	11.0	0.0	0.0	0.0	0.0	0.0	0.0
23	1.5	0.0	0.0	5.0	0.0	0.5	0.0	0.0	0.0	0.0	0.0	0.0
24	0.0	0.0	1.5	0.0	0.0	0.0	0.0	0.0	0.0	0.0	0.5	0.0
25	1.5	0.0	1.0	0.0	17.0	0.5	0.0	0.0	0.0	0.0	5.0	0.0
26	0.0	0.0	2.5	0.0	34.0	0.0	26.0	6.0	0.0	0.0	0.0	0.5
27	0.0	0.0	0.0	3.0	0.0	0.0	4.5	26.0	0.0	0.0	0.0	0.0
28	0.5	0.0	0.0	1.5	0.0	0.0	16.0	0.0	0.0	0.0	0.0	0.0
29	0.0		0.0	0.0	0.0	0.0	0.0	4.0	15.0	0.0	1.0	0.0
30	0.0		0.0	0.0	0.0	0.0	0.0	0.0	0.0	0.0	0.0	0.0
31	2.5		0.0		0.0		0.0	0.0		0.0		0.0
月計	欠測	88.0	56.5	224.0	149.0	212.0	46.5	50.5	95.0	11.0	77.0	46.0
平均	-	3.1	1.8	7.5	4.8	7.1	1.5	1.6	3.2	0.4	2.6	1.5

佐々町役場 日雨量年表 1995年(平成7年)

日	1月	2月	3月	4月	5月	6月	7月	8月	9月	10月	11月	12月
1	0.0	0.0	0.0	0.0	28.5	0.0	0.5	0.0	14.5	30.5	2.0	0.0
2	0.0	0.0	0.0	0.0	0.5	7.0	143.0	0.0	0.5	0.0	3.0	0.0
3	20.5	0.5	0.0	0.0	0.0	73.5	90.0	0.0	27.5	3.5	0.0	0.0
4	2.5	0.0	23.0	0.0	0.0	0.0	39.0	0.0	0.0	5.5	0.0	0.5
5	4.5	0.0	4.0	0.0	0.0	0.0	16.5	0.0	0.0	6.5	0.0	1.5
6	0.0	0.0	0.0	0.0	0.0	0.0	32.0	0.0	0.0	0.0	0.0	0.5
7	0.0	0.0	0.0	0.0	0.0	0.0	22.0	0.0	0.0	0.0	0.0	0.0
8	0.0	0.0	0.0	0.0	0.0	2.0	0.0	0.0	0.5	0.5	0.0	0.0
9	0.0	1.5	8.5	12.5	0.0	0.0	0.0	2.5	0.0	0.0	0.0	0.0
10	0.0	0.0	4.5	0.0	20.0	0.0	0.0	13.5	12.5	0.0	4.0	0.0
11	0.0	0.0	0.0	1.0	1.0	0.0	44.5	11.0	0.0	0.0	0.0	0.0
12	5.5	17.0	0.0	0.5	0.0	9.5	0.5	0.0	0.0	0.0	0.0	0.0
13	0.5	0.0	0.0	2.0	4.5	12.5	0.0	0.0	0.0	0.0	0.0	0.0
14	0.0	0.0	0.0	12.5	153.5	3.5	0.0	0.0	0.0	0.0	26.0	0.0
15	0.0	0.0	1.5	0.0	1.0	0.0	0.0	0.0	0.0	4.0	0.0	0.0
16	0.0	0.0	6.5	0.0	0.0	0.0	0.0	0.0	0.0	5.0	0.0	0.0
17	0.0	0.0	0.0	0.0	0.0	11.5	0.0	0.0	0.0	0.0	0.0	0.0
18	0.0	7.5	0.0	7.0	0.0	4.5	0.0	0.0	0.0	0.0	0.0	0.0
19	0.0	0.0	0.0	5.5	0.0	1.0	0.0	0.0	0.0	0.0	0.5	0.0
20	0.0	0.0	0.0	0.0	10.5	0.0	0.0	3.5	0.0	0.0	1.0	0.0
21	0.5	0.0	0.0	2.0	4.5	5.5	0.0	34.0	0.0	0.0	0.0	0.0
22	20.5	0.0	0.0	19.5	2.5	6.0	1.0	0.0	18.0	0.0	0.0	0.0
23	3.0	0.0	1.5	28.0	0.0	0.0	29.0	0.0	194.5	0.0	10.5	0.0
24	0.0	0.0	2.0	0.0	0.0	0.0	0.5	0.0	7.5	9.5	2.5	0.0
25	0.0	0.0	4.0	0.0	36.0	4.0	0.0	0.0	0.0	0.0	1.5	0.0
26	0.0	0.5	3.5	0.0	0.0	0.0	0.0	28.5	0.0	0.0	0.0	0.0
27	0.0	0.0	0.0	0.0	0.0	0.0	0.0	79.0	0.0	0.0	0.0	0.0
28	0.0	7.0	0.0	0.5	8.5	0.0	0.0	0.0	0.0	0.5	0.0	3.5
29	1.0		9.5	15.5	5.5	0.0	0.0	0.0	0.0	0.0	0.0	2.0
30	1.0		11.0	11.5	0.0	30.0	0.0	0.0	19.0	0.0	0.0	0.0
31	0.0		0.0		0.0		0.0	30.5		0.0		0.0
月計	59.5	34.0	79.5	118.0	276.5	170.5	418.5	202.5	294.5	65.5	51.0	8.0
平均	1.9	1.2	2.6	3.9	8.9	5.7	13.5	6.5	9.8	2.1	1.7	0.3

佐々町役場 日雨量年表 1996年（平成8年）

日	1月	2月	3月	4月	5月	6月	7月	8月	9月	10月	11月	12月
1	0.0	0.0	0.5	0.0	0.5	0.0	1.5	0.0	5.0	1.5	17.0	7.0
2	0.0	0.0	0.0	0.0	0.0	0.0	1.5	0.0	0.0	0.5	1.0	0.0
3	0.0	0.0	0.0	0.0	0.0	3.5	36.0	0.0	0.0	7.0	0.0	0.0
4	0.0	0.0	0.0	0.0	15.0	3.5	0.5	65.0	0.0	1.5	0.0	64.0
5	0.0	4.0	0.0	0.0	0.0	0.0	12.5	0.0	0.0	0.0	4.5	7.0
6	3.5	0.0	0.0	7.5	0.0	0.0	5.5	0.0	0.0	0.0	0.5	1.5
7	0.0	0.0	1.5	12.5	17.0	8.5	0.5	1.5	0.0	4.0	0.0	13.0
8	5.0	5.0	0.0	0.0	10.0	17.0	0.0	57.5	0.0	3.5	3.5	0.0
9	0.5	1.5	2.5	0.0	0.0	0.0	0.0	0.0	93.5	0.0	1.0	1.5
10	0.0	0.0	0.0	0.0	0.0	0.5	0.0	0.0	1.0	0.0	0.0	2.5
11	0.0	0.0	0.0	0.0	0.0	0.0	5.0	0.0	0.0	0.0	0.0	0.0
12	0.0	0.0	0.0	2.0	0.0	41.0	0.5	0.0	0.0	0.0	0.0	0.0
13	0.0	0.0	0.0	0.0	0.0	0.0	0.0	0.0	17.5	0.0	0.5	0.0
14	23.5	0.5	14.5	35.5	0.0	13.0	10.0	58.5	0.0	0.0	0.0	0.0
15	17.0	1.5	44.0	7.5	0.0	0.0	0.0	0.0	0.0	0.0	0.0	0.0
16	0.0	0.0	1.5	11.0	0.0	0.0	0.0	0.0	0.0	0.0	0.0	0.0
17	0.0	5.5	18.5	0.0	0.0	20.5	0.0	0.0	0.0	0.0	0.5	3.5
18	2.5	12.0	0.0	0.0	0.0	14.5	0.0	0.0	0.0	0.5	0.5	0.0
19	0.0	0.5	0.0	2.5	0.0	30.0	18.5	0.0	0.0	0.0	0.0	0.0
20	0.0	0.0	0.0	0.0	27.0	75.0	0.0	0.0	0.0	0.0	0.0	0.0
21	0.0	0.0	17.5	0.0	0.0	14.5	0.0	26.0	0.0	0.0	0.5	1.0
22	0.0	0.0	1.5	0.0	0.0	0.0	0.0	1.0	0.0	0.0	0.0	0.0
23	0.0	0.0	0.0	0.0	0.0	0.5	0.0	17.5	0.0	0.0	0.0	0.0
24	0.0	0.0	7.0	0.0	0.0	18.5	0.0	0.0	0.0	0.0	0.0	0.0
25	0.0	0.0	1.5	0.0	0.0	5.5	0.0	0.0	0.0	0.5	0.0	0.0
26	0.0	0.0	0.0	0.0	0.0	23.0	0.0	0.0	0.0	0.5	0.5	0.0
27	0.0	0.0	0.0	0.0	0.0	2.0	0.0	0.0	0.0	0.0	15.0	0.0
28	0.0	0.0	4.0	0.0	0.0	4.5	0.0	30.5	0.0	0.0	0.0	0.0
29	0.0	6.5	9.0	11.5	32.5	6.5	0.0	0.0	8.0	0.0	1.0	0.0
30	0.0		9.5	3.0	1.0	32.5	0.0	0.0	14.0	0.0	11.5	0.0
31	0.0		0.0		0.0		0.0	80.5		5.5		0.0
月計	52.0	37.0	133.0	93.0	103.0	334.5	92.0	338.0	139.0	25.0	57.5	101.0
平均	1.7	1.3	4.3	3.1	3.3	11.2	3.0	10.9	4.6	0.8	1.9	3.3

佐々町役場 日雨量年表 1997年(平成9年)

日	1月	2月	3月	4月	5月	6月	7月	8月	9月	10月	11月	12月
1	0.0	0.0	7.5	0.0	0.0	0.0	4.5	0.0	0.0	0.0	0.0	2.0
2	0.0	1.0	6.5	33.5	18.0	28.5	97.5	0.0	0.0	6.0	0.0	0.5
3	0.0	0.0	0.0	5.5	23.5	0.0	0.0	8.0	27.5	0.0	0.0	0.0
4	0.0	0.0	0.0	4.3	0.0	0.0	0.0	24.0	0.0	0.5	10.0	0.0
5	7.0	0.0	0.0	0.0	0.0	0.0	0.0	27.5	3.0	0.0	0.0	0.0
6	0.0	0.0	0.0	0.0	0.0	0.0	23.5	126.0	155.5	0.0	0.0	3.5
7	0.0	0.0	8.5	0.0	17.5	0.0	72.0	0.5	89.5	0.0	0.0	61.0
8	27.0	0.0	0.0	0.0	52.5	104.5	101.5	2.0	0.0	0.0	0.0	4.0
9	0.0	0.0	0.0	0.0	0.0	3.0	35.0	121.5	0.0	0.0	0.0	0.0
10	0.0	0.0	0.0	0.0	0.0	0.5	34.5	12.0	0.0	0.0	0.0	0.0
11	0.0	0.0	21.0	0.0	2.0	0.0	43.5	39.0	0.0	0.0	0.0	9.5
12	0.0	0.0	0.0	0.0	5.0	0.0	30.5	124.0	0.0	0.0	14.5	0.0
13	0.0	0.0	4.5	0.0	127.5	0.0	0.0	0.0	0.0	0.0	0.5	0.0
14	0.0	0.0	17.0	0.0	43.0	0.0	3.5	0.0	0.0	0.0	0.5	0.0
15	0.0	0.0	0.0	0.0	0.0	0.0	0.0	0.0	5.0	0.0	0.5	0.0
16	0.0	1.5	0.0	0.0	0.0	0.0	0.5	0.0	18.0	0.0	1.5	0.0
17	0.0	0.0	0.0	0.0	0.0	0.0	43.0	0.0	5.5	0.0	9.5	8.5
18	0.0	0.0	0.0	3.5	0.0	0.0	0.0	0.0	0.0	0.0	1.0	0.5
19	0.0	0.0	0.0	0.0	9.0	1.0	0.0	0.0	0.0	0.0	0.0	0.0
20	0.0	0.0	0.0	0.0	0.0	0.0	0.0	0.0	0.0	0.0	0.0	0.0
21	0.0	0.0	0.0	8.5	0.0	0.0	0.0	4.5	0.0	0.0	54.5	0.0
22	0.0	0.0	0.0	6.0	0.0	14.0	0.0	0.5	1.0	0.0	35.5	0.0
23	4.5	0.0	0.5	0.0	0.0	0.5	0.0	0.0	0.0	0.0	0.0	0.0
24	7.5	0.0	0.0	0.0	10.0	0.0	0.0	0.0	0.0	0.0	0.0	0.5
25	0.0	0.0	0.0	0.0	0.0	6.5	0.0	0.0	7.0	0.0	55.5	0.0
26	0.0	6.5	6.5	0.0	0.0	0.0	16.0	0.0	9.0	0.0	29.5	0.0
27	1.0	8.0	0.0	9.0	0.0	13.5	0.0	0.0	4.0	0.0	0.0	0.0
28	1.5	0.0	0.0	1.5	0.0	98.5	0.0	0.0	0.5	0.0	7.0	13.5
29	0.0		13.0	18.5	1.0	0.0	0.0	0.0	0.0	0.0	9.0	1.0
30	0.0		0.0	0.5	0.0	0.0	0.0	0.0	0.0	0.0	0.5	0.0
31	2.0		0.0		0.0		0.0	0.0		0.5		0.0
月計	50.5	17.0	85.0	90.8	309.0	270.5	505.5	489.5	325.5	7.0	229.5	104.5
平均	1.6	0.6	2.7	3.0	10.0	9.0	16.3	15.8	10.9	0.2	7.7	3.4

佐々町役場 日雨量年表 1998年(平成10年)

日	1月	2月	3月	4月	5月	6月	7月	8月	9月	10月	11月	12月
1	4.0	0.0	0.0	81.0	4.0	4.5	4.5	1.5	0.0	1.5	0.0	0.0
2	0.0	0.0	0.0	0.0	38.0	51.5	1.0	0.0	0.0	0.0	0.0	1.5
3	6.0	0.0	0.0	0.0	0.0	0.5	0.0	1.5	0.0	0.0	0.0	1.5
4	12.5	4.5	0.0	0.0	0.0	0.0	0.0	0.0	0.0	0.0	0.0	0.0
5	3.0	2.0	4.0	20.5	0.0	4.5	0.0	0.0	0.0	0.0	0.0	0.0
6	0.0	0.0	0.0	6.5	7.0	1.5	0.0	0.0	0.0	0.5	0.0	0.0
7	0.0	1.0	0.0	0.0	25.0	13.0	0.0	0.0	0.0	34.0	0.0	0.0
8	57.5	0.0	0.5	6.5	13.5	30.5	0.0	0.0	0.0	0.0	0.0	0.5
9	5.5	0.0	3.0	17.0	0.0	1.0	0.0	0.0	0.0	0.0	0.0	0.0
10	3.0	1.0	7.0	0.0	4.5	0.0	0.0	0.0	0.0	0.0	0.0	0.0
11	14.0	0.0	5.5	0.0	134.0	0.0	0.0	0.0	0.0	0.0	0.0	0.0
12	7.0	1.5	0.0	0.5	33.0	7.0	5.0	0.0	0.0	15.0	0.0	0.0
13	4.0	6.5	1.0	11.5	0.0	28.0	4.5	0.0	0.0	11.5	0.0	0.0
14	44.5	8.0	1.0	0.0	0.0	3.0	0.0	38.5	0.0	0.0	0.0	0.0
15	19.5	2.0	0.0	0.0	12.0	0.0	37.5	0.0	0.0	1.0	0.0	0.0
16	1.0	0.0	0.0	0.0	30.5	0.0	1.0	0.0	2.5	4.5	11.0	0.0
17	8.5	0.0	0.0	1.5	1.5	0.0	0.5	36.0	2.5	77.0	0.0	0.0
18	13.0	0.0	0.0	0.0	0.0	0.0	4.5	0.5	0.0	0.0	0.0	0.0
19	0.0	7.0	11.5	0.0	0.0	86.5	6.5	0.0	0.0	0.0	0.0	0.0
20	2.0	7.5	23.5	0.0	0.0	1.0	0.0	0.0	0.0	0.0	0.0	0.0
21	1.0	1.0	0.0	2.0	0.0	77.0	2.0	0.0	1.0	0.0	0.0	0.0
22	0.0	0.0	0.0	33.0	0.0	27.5	0.5	0.0	3.5	0.0	8.0	0.0
23	1.5	24.5	0.0	41.5	0.0	20.0	0.0	7.0	0.0	0.0	0.0	0.0
24	0.0	1.5	1.0	7.5	0.0	58.0	0.0	21.0	35.5	0.0	0.0	0.0
25	0.0	6.0	2.5	0.5	0.0	41.5	59.0	0.0	0.5	0.0	0.0	0.0
26	0.0	0.5	1.5	0.0	0.0	0.0	6.5	0.0	0.5	0.0	0.0	0.0
27	0.0	0.0	56.0	0.0	0.0	2.0	0.0	0.0	0.0	1.5	5.5	0.0
28	0.0	0.0	0.0	0.0	2.0	0.0	0.0	0.0	0.0	0.5	0.0	0.0
29	0.0		0.0	0.5	10.0	0.0	1.5	0.0	2.0	0.0	0.0	1.5
30	0.0		0.0	6.5	0.0	0.0	0.0	0.0	2.0	0.0	36.5	0.5
31	0.0		0.0		0.0		0.0	0.0	27.5	0.0		0.5
月計	207.5	74.5	118.0	236.5	315.0	458.5	134.5	106.0	77.5	147.0	61.0	6.0
平均	6.7	2.7	3.8	7.9	10.2	15.3	4.3	3.4	2.5	4.7	2.0	0.2

佐々町役場 日雨量年表 1999年(平成11年)

日	1月	2月	3月	4月	5月	6月	7月	8月	9月	10月	11月	12月
1	0.0	2.0	0.0	0.0	0.0	0.0	28.0	0.0	34.0	8.0	2.5	4.5
2	0.0	0.0	0.0	0.5	0.0	4.0	115.5	0.0	38.0	0.0	0.0	0.0
3	0.0	0.0	0.0	0.0	15.0	0.0	0.0	4.5	0.0	0.0	0.0	0.0
4	0.0	1.0	3.5	0.0	50.0	0.0	1.0	1.5	6.5	0.0	0.0	0.0
5	0.0	0.0	0.0	0.0	0.0	0.0	0.0	0.0	12.5	0.0	0.0	3.0
6	0.0	0.0	0.0	0.5	0.0	40.5	0.0	11.5	27.0	0.0	0.0	0.0
7	0.0	0.0	3.0	1.0	0.0	24.5	0.5	34.0	8.0	7.5	0.0	0.0
8	0.0	0.0	0.0	0.0	0.0	0.0	0.0	1.5	0.0	0.0	6.5	0.0
9	0.0	0.0	3.0	16.5	0.0	0.0	0.5	0.0	0.0	0.0	0.0	1.5
10	0.0	0.0	0.0	17.5	0.0	0.0	0.0	0.0	23.5	0.0	0.0	0.0
11	0.0	12.0	0.5	1.0	0.0	0.0	2.0	0.0	0.0	0.0	10.5	0.0
12	0.0	0.0	0.0	12.5	0.0	0.0	0.5	0.0	0.0	13.0	27.5	0.0
13	0.0	0.0	0.0	1.0	0.0	0.0	0.0	0.0	0.0	0.0	0.0	0.0
14	1.0	0.0	12.0	0.0	0.0	0.0	0.0	0.0	0.0	0.0	0.0	0.0
15	2.5	0.0	12.5	0.0	0.0	0.0	0.0	18.5	0.0	3.0	10.5	0.0
16	0.0	0.0	0.0	0.0	0.0	5.5	0.0	5.5	3.5	0.0	0.5	0.0
17	0.0	0.0	0.0	15.5	0.0	22.5	30.0	0.0	0.0	0.0	5.0	0.0
18	0.0	0.0	13.5	20.0	3.0	14.5	0.0	4.0	0.0	0.0	0.0	0.0
19	19.0	0.0	2.0	2.5	0.5	3.5	0.0	0.0	0.0	0.0	0.0	2.0
20	0.0	0.0	3.0	0.0	0.0	0.0	5.5	2.0	0.0	0.0	0.0	3.5
21	0.0	0.0	0.0	0.0	0.0	0.0	0.0	5.0	35.5	0.0	0.0	0.0
22	0.0	0.0	0.0	10.0	0.0	0.0	38.5	1.0	33.0	0.0	0.0	0.0
23	37.5	0.0	0.0	11.0	11.5	8.0	150.5	97.0	2.5	0.0	13.5	0.0
24	1.5	9.5	6.0	0.0	35.0	62.0	27.5	0.0	33.5	0.0	0.0	3.5
25	2.5	0.0	0.0	0.0	0.0	23.0	0.0	0.0	0.0	0.0	1.5	0.0
26	0.0	5.5	10.0	0.0	19.5	121.0	14.0	7.5	0.0	8.0	0.0	0.0
27	0.0	0.0	1.0	0.0	0.5	0.0	8.0	10.5	0.0	0.0	6.5	0.0
28	0.0	0.0	0.0	0.0	0.0	25.0	2.5	1.5	0.0	0.0	8.5	0.0
29	0.0		0.0	0.0	0.0	109.5	161.0	3.0	0.0	0.0	0.0	0.0
30	0.0		7.0	0.0	0.0	0.0	1.0	58.5	0.0	0.0	0.0	0.0
31	0.5		0.0		0.0		0.0	45.5		45.5		0.0
月計	64.5	30.0	77.0	109.5	135.0	463.5	586.5	312.5	257.5	85.0	93.0	18.0
平均	2.1	1.1	2.5	3.7	4.4	15.5	18.9	10.1	8.6	2.7	3.1	0.6

佐々町役場 日雨量年表 2000年 (平成12年)

日	1月	2月	3月	4月	5月	6月	7月	8月	9月	10月	11月	12月
1	0.0	0.0	0.0	0.0	0.0	0.0	0.0	0.0	13.0	0.5	66.0	0.0
2	0.0	0.0	0.0	0.0	0.0	1.0	0.0	16.0	0.0	11.5	54.0	0.0
3	0.0	0.0	0.0	0.0	0.0	32.5	0.0	5.5	28.5	0.0	0.0	0.0
4	0.0	0.0	19.0	13.5	0.0	0.0	0.0	0.0	0.0	0.0	0.0	0.0
5	3.0	7.0	0.0	1.0	0.0	0.0	0.0	0.0	0.0	0.0	0.0	0.0
6	2.5	10.0	0.0	0.0	0.0	0.0	0.0	0.0	0.0	0.0	0.0	0.0
7	0.0	2.0	0.0	0.0	0.0	0.0	0.0	0.0	0.0	1.0	0.0	0.0
8	0.0	2.0	0.0	0.0	0.0	60.0	0.0	0.0	1.5	16.5	1.0	0.0
9	15.0	0.0	0.0	0.0	0.0	1.5	0.0	0.0	29.0	2.0	0.0	0.0
10	0.0	0.0	7.5	6.0	2.0	24.5	2.0	0.0	8.0	0.0	0.0	1.5
11	0.5	1.5	0.5	0.0	0.0	0.5	61.5	0.0	0.0	0.0	0.0	0.0
12	14.0	0.0	0.0	0.0	0.0	0.0	43.5	0.0	0.0	0.0	0.0	0.0
13	0.0	0.0	0.0	0.0	26.0	0.0	0.0	0.0	12.0	0.0	0.0	0.0
14	0.0	0.0	0.0	0.0	0.0	0.0	0.0	0.0	0.0	0.0	0.0	0.0
15	0.0	0.0	12.0	2.0	0.5	0.0	0.0	0.0	0.0	0.0	1.0	0.0
16	0.0	0.0	13.0	0.0	3.5	0.0	0.0	47.5	10.5	0.0	0.0	0.0
17	1.5	0.0	0.0	0.0	0.0	45.5	0.0	14.5	0.0	8.0	0.5	0.0
18	7.0	0.0	0.0	0.0	0.0	0.5	0.0	14.5	0.0	1.5	0.0	0.0
19	3.0	8.0	24.5	43.0	0.0	0.0	0.0	0.0	0.0	0.5	0.0	0.0
20	0.0	0.0	0.0	0.0	0.0	56.0	0.0	47.0	0.0	5.0	33.0	1.5
21	0.0	0.0	0.0	0.0	0.0	1.0	0.0	7.5	7.5	0.0	0.0	0.0
22	4.5	0.0	0.0	0.0	0.0	0.5	0.0	0.0	1.0	0.0	0.0	0.0
23	26.5	0.0	32.5	0.0	0.0	20.5	0.0	0.0	0.5	20.0	0.0	0.0
24	4.0	0.0	0.0	0.0	0.0	9.5	121.5	0.0	0.0	5.0	0.0	1.0
25	2.0	0.0	0.0	10.5	0.0	0.0	1.0	0.0	0.0	7.5	0.0	1.0
26	0.0	2.5	0.0	25.5	12.5	0.0	0.0	4.5	0.0	0.0	0.0	0.0
27	2.0	0.0	0.0	0.0	29.0	8.5	0.0	0.0	0.0	0.0	0.0	0.0
28	0.0	0.0	11.0	0.0	0.0	47.0	0.0	0.0	0.0	4.5	0.0	0.0
29	1.0	0.0	0.0	0.0	0.0	0.0	0.0	0.0	25.5	0.0	0.0	0.0
30	0.5		0.0	12.0	5.5	0.0	3.5	0.0	48.5	0.0	0.0	1.0
31	0.0		1.5		56.0		23.5	29.5		14.5		0.0
月計	87.0	33.0	121.5	113.5	135.0	309.0	256.5	186.5	185.5	98.0	155.5	6.0
平均	2.8	1.1	3.9	3.8	4.4	10.3	8.3	6.0	6.2	3.2	5.2	0.2

佐々町役場 日雨量年表 2001年(平成13年)

日	1月	2月	3月	4月	5月	6月	7月	8月	9月	10月	11月	12月
1	0.0	2.5	1.5	0.0	25.5	0.0	0.0	15.5	0.0	1.5	1.0	0.0
2	0.0	0.0	0.0	0.0	18.5	0.0	0.0	1.5	1.0	0.0	0.5	0.0
3	0.0	0.0	2.5	0.0	0.0	0.0	0.0	0.0	0.0	0.0	11.5	4.0
4	0.0	5.5	1.5	0.0	0.0	0.0	0.0	0.0	0.0	0.5	0.0	7.0
5	0.0	4.5	0.0	0.0	0.0	23.0	5.5	0.0	27.5	1.0	27.5	0.0
6	0.0	0.0	5.5	0.0	1.0	0.0	111.5	0.0	48.0	0.0	3.0	4.0
7	16.0	2.5	0.0	0.0	9.0	0.0	3.0	7.5	0.5	0.0	0.0	0.0
8	0.0	0.0	0.0	0.0	0.5	0.0	0.0	70.5	0.0	0.0	0.0	0.0
9	16.5	0.0	0.0	1.0	0.0	0.0	0.0	4.0	1.0	120.5	6.5	0.0
10	0.0	0.0	0.0	0.0	0.0	0.0	0.0	0.0	0.0	0.0	4.5	0.0
11	0.5	0.0	0.0	3.0	0.0	0.0	33.5	20.5	0.0	0.0	1.0	0.0
12	0.0	0.0	0.0	0.0	0.0	0.0	51.5	0.0	0.0	0.0	0.0	23.0
13	1.0	0.0	0.0	0.0	0.0	21.5	29.5	42.5	0.0	0.0	0.0	15.0
14	0.0	0.0	0.0	0.0	0.0	4.0	0.5	0.0	11.5	0.0	5.0	3.0
15	0.0	3.0	0.0	0.0	0.0	0.5	0.0	0.0	4.0	0.0	0.0	0.0
16	0.0	0.0	0.5	0.0	0.0	0.0	20.5	0.0	0.0	23.0	0.0	0.0
17	0.0	0.0	8.5	0.0	0.0	0.0	8.0	0.0	0.0	13.5	0.0	10.0
18	0.0	0.0	1.5	0.0	0.0	0.0	0.0	0.0	0.0	0.0	0.0	0.0
19	0.0	0.0	0.0	0.0	0.0	143.5	0.0	0.0	0.0	0.0	0.0	0.0
20	9.0	0.0	0.0	0.0	0.0	2.5	0.0	0.0	0.0	0.0	0.0	0.5
21	0.0	5.5	0.0	11.0	20.0	2.5	0.0	0.0	0.0	30.5	0.0	3.5
22	0.0	0.0	0.0	0.0	1.0	4.0	0.0	0.0	0.0	10.0	0.0	1.5
23	0.0	24.5	0.0	0.0	0.0	61.5	0.0	0.0	0.0	0.5	0.0	0.0
24	0.5	3.5	0.0	31.0	4.5	55.5	0.0	0.0	0.0	0.0	0.0	0.0
25	33.5	0.0	1.0	0.0	0.0	62.0	0.0	0.0	0.0	0.0	0.0	33.5
26	0.0	0.0	0.0	0.0	0.0	13.0	0.0	0.0	0.0	0.0	0.5	0.0
27	12.5	0.0	0.0	0.0	0.0	3.5	0.0	0.0	0.0	16.5	0.5	0.0
28	8.0	23.0	0.0	2.5	0.0	14.5	0.0	0.0	0.0	48.0	0.5	0.0
29	2.5		0.5	14.0	0.0	11.5	0.0	0.0	0.0	5.5	0.0	4.5
30	5.0		7.0	3.0	18.0	0.0	0.0	33.0	0.0	0.0	87.0	0.0
31	0.0		4.0		0.5		0.0	0.5		0.0		0.0
月計	105.0	74.5	34.0	65.5	98.5	423.0	263.5	195.5	93.5	271.0	149.0	109.5
平均	3.4	2.7	1.1	2.2	3.2	14.1	8.5	6.3	3.1	8.7	5.0	3.5

佐々町役場 日雨量年表 2002年(平成14年)

日	1月	2月	3月	4月	5月	6月	7月	8月	9月	10月	11月	12月
1	2.0	0.0	0.0	0.0	21.5	0.0	53.5	0.0	0.0	0.0	9.5	0.0
2	0.0	0.0	0.0	0.0	0.5	0.0	0.0	0.0	0.0	22.0	3.5	0.0
3	0.0	0.0	0.0	9.0	57.0	0.0	0.0	0.0	0.0	0.5	6.5	32.5
4	0.0	0.0	0.0	0.0	67.5	0.0	0.5	0.0	0.0	0.0	0.0	3.0
5	0.0	0.0	33.0	0.0	0.0	0.0	22.5	0.5	0.0	0.0	0.0	0.0
6	0.0	0.0	1.5	88.0	5.0	0.0	6.0	8.5	0.0	38.5	0.0	0.0
7	2.0	0.0	0.0	8.5	11.0	0.0	0.0	12.0	0.0	0.5	24.0	1.0
8	0.0	0.0	0.0	0.0	0.0	0.0	0.0	13.5	0.0	0.0	0.5	1.5
9	0.0	0.0	0.0	0.0	0.0	0.0	0.0	0.0	0.0	0.0	1.0	0.5
10	0.5	1.0	0.0	0.0	9.0	1.5	0.0	7.5	0.0	0.0	0.0	0.0
11	0.0	0.5	0.0	0.0	0.0	5.0	0.0	38.0	0.0	0.0	10.0	3.5
12	0.0	0.0	0.0	0.0	0.0	0.0	0.0	0.0	0.0	6.5	0.0	0.0
13	0.0	0.0	0.0	0.0	0.0	45.5	0.0	16.0	0.0	3.0	0.0	0.0
14	8.0	0.0	30.5	0.0	6.5	0.0	0.0	0.0	0.0	0.0	0.0	0.0
15	1.0	0.0	1.0	33.5	88.5	0.0	0.5	0.0	0.0	19.5	0.0	0.0
16	15.0	0.0	0.0	5.5	0.5	0.0	0.0	0.0	325.5	0.0	0.0	25.0
17	2.5	0.5	0.0	1.5	0.0	0.0	25.0	0.0	0.5	0.0	0.0	0.0
18	0.0	0.0	0.0	0.0	2.0	0.0	2.0	0.0	0.0	1.0	0.0	3.5
19	0.0	0.0	0.0	0.0	0.0	17.0	31.5	0.0	0.0	8.0	0.0	5.0
20	3.5	0.0	0.0	61.5	0.0	7.5	7.5	0.0	0.0	13.0	0.0	2.5
21	5.5	4.5	21.5	2.0	0.0	0.0	0.5	0.0	0.0	3.5	0.0	15.5
22	2.0	6.0	18.0	0.0	0.5	0.0	0.0	0.0	6.5	0.0	0.0	0.0
23	3.5	0.0	0.0	25.5	0.0	0.0	0.0	10.5	1.0	0.0	0.0	0.0
24	0.0	0.0	0.0	0.0	0.0	20.5	0.0	32.0	0.0	0.0	0.0	0.0
25	0.0	0.0	0.0	0.0	0.0	0.5	5.0	0.0	0.0	0.0	0.0	6.0
26	2.3	0.5	24.0	0.0	0.0	0.0	1.5	0.0	0.0	0.5	3.5	0.0
27	2.0	4.5	12.0	0.0	0.0	0.0	0.0	0.0	2.5	0.0	0.0	0.0
28	0.0	4.5	0.0	0.0	0.0	0.0	0.0	0.5	0.0	1.0	0.0	0.0
29	0.0		8.0	0.0	0.0	1.0	0.0	1.5	0.0	0.0	0.0	0.0
30	0.0		0.0	11.5	12.0	23.0	0.0	2.5	0.0	0.0	8.0	0.0
31	0.0		0.0		0.0		0.0	52.5		42.5		0.0
月計	49.8	22.0	149.5	246.5	281.5	121.5	156.0	195.5	336.0	160.0	66.5	99.5
平均	1.6	0.8	4.8	8.2	9.1	4.1	5.0	6.3	11.2	5.2	2.2	3.2

●吉井町役場

吉井町役場 日雨量年表 1991年(平成3年)

日	1月	2月	3月	4月	5月	6月	7月	8月	9月	10月	11月	12月
1	4.0	0.0	8.0	1.5	0.0	0.0	8.0	0.0	0.0	6.5	0.0	0.0
2	6.0	0.0	0.0	0.0	0.0	17.0	84.0	0.0	0.0	0.0	0.0	0.0
3	0.0	2.0	0.0	0.0	0.0	35.0	5.0	3.0	0.0	0.0	0.0	0.0
4	3.5	0.5	15.0	0.0	0.0	0.0	76.0	11.0	0.0	0.0	0.0	0.0
5	0.0	0.0	0.0	6.5	0.0	0.0	27.5	14.0	0.5	0.0	0.0	0.0
6	0.0	0.0	0.0	13.5	10.5	0.0	1.0	0.0	12.5	0.0	0.0	4.0
7	6.5	0.0	11.5	27.5	1.0	0.0	4.5	0.0	10.0	0.0	31.0	0.5
8	0.0	0.0	32.5	1.0	3.5	0.0	0.0	0.0	0.5	0.0	11.0	4.5
9	0.0	10.0	0.0	0.0	0.0	54.0	0.0	13.5	0.0	0.0	0.0	0.0
10	0.0	90.5	3.5	19.0	0.0	254.5	0.0	92.0	0.0	0.0	0.0	0.0
11	2.0	1.5	41.5	2.5	0.5	0.0	0.0	0.5	0.0	0.0	0.0	5.5
12	0.0	0.0	0.0	0.0	37.0	0.0	2.0	0.0	0.0	0.0	0.0	0.0
13	0.0	2.0	0.0	8.5	0.0	81.0	0.5	0.0	6.5	0.0	0.0	0.0
14	0.0	28.0	0.0	0.0	0.0	0.0	0.0	0.0	207.0	0.0	0.0	0.0
15	0.0	43.5	1.0	0.0	20.5	21.0	69.5	0.0	0.0	0.0	0.0	0.0
16	0.5	1.0	8.0	0.0	0.0	0.0	33.5	0.0	0.0	5.0	0.0	2.5
17	4.0	0.5	0.0	1.0	0.0	2.5	12.5	0.0	0.0	4.5	0.0	3.5
18	0.0	2.0	0.0	61.5	0.0	0.0	4.5	0.0	0.0	0.0	0.0	10.0
19	0.0	0.0	0.0	0.0	38.0	9.5	0.0	0.0	1.0	0.0	1.5	0.0
20	8.5	1.5	4.5	0.0	15.5	10.5	0.0	0.0	0.0	0.0	0.0	0.0
21	11.5	1.0	11.0	0.0	11.5	0.0	0.0	12.0	0.0	0.0	0.0	0.0
22	3.5	6.5	84.0	0.0	0.0	0.0	0.0	13.5	0.0	0.0	0.0	0.0
23	1.5	0.5	2.5	1.0	0.0	3.0	0.0	45.5	0.0	0.0	10.5	10.0
24	2.0	1.0	0.0	20.0	1.5	0.5	0.0	1.0	0.0	4.5	0.0	0.5
25	0.5	0.0	4.0	0.0	22.0	8.0	1.0	0.0	0.0	0.5	0.0	13.5
26	0.0	0.0	1.0	1.5	21.5	0.5	1.5	0.0	3.5	0.0	0.0	2.0
27	0.0	6.5	9.5	0.0	0.0	0.0	41.0	0.0	201.5	0.0	20.5	12.5
28	3.0	19.0	0.0	11.5	0.0	9.0	0.0	1.0	1.0	0.0	27.5	10.5
29	0.0		0.0	6.5	2.5	19.0	173.0	5.5	0.0	0.0	0.0	0.5
30	0.0		7.5	0.0	1.5	107.5	32.0	0.0	81.5	0.0	0.0	0.0
31	0.0		0.0		5.5		4.0	0.0		0.0		0.5
月計	57.0	217.5	245.0	183.0	192.5	632.5	581.0	212.5	525.5	21.0	102.0	80.5
平均	1.8	7.8	7.9	6.1	6.2	21.1	18.7	6.9	17.5	0.7	3.4	2.6

吉井町役場 日雨量年表 1992年(平成4年)

日	1月	2月	3月	4月	5月	6月	7月	8月	9月	10月	11月	12月
1	3.0	39.5	0.0	15.0	0.0	0.0	1.0	2.0	0.0	0.0	0.5	0.0
2	0.0	0.0	4.0	0.0	0.0	0.0	0.0	0.0	0.0	0.0	0.0	0.0
3	0.0	36.5	0.0	0.0	0.0	0.0	0.0	0.0	0.0	0.0	0.0	0.0
4	0.0	0.5	16.5	13.5	0.0	0.0	1.0	33.0	0.5	0.5	0.0	0.0
5	9.0	0.0	42.0	0.0	0.0	6.0	1.0	5.5	0.0	0.0	0.0	0.0
6	17.0	0.0	14.0	0.0	0.5	0.0	0.0	0.0	0.0	0.0	0.0	0.5
7	0.0	0.0	1.0	0.0	0.0	13.0	0.0	0.0	0.0	0.0	0.0	0.0
8	4.0	0.0	0.0	0.0	95.0	0.0	0.0	95.0	0.0	0.0	0.0	0.0
9	4.0	0.0	0.5	5.5	0.0	0.0	1.5	0.0	1.0	0.0	0.0	0.0
10	6.5	0.0	0.0	25.0	0.0	0.0	0.0	0.0	1.5	0.0	0.0	0.5
11	0.0	0.0	0.0	2.0	0.0	0.0	0.5	0.0	0.0	0.0	0.0	0.0
12	0.0	0.0	0.0	2.5	0.0	0.0	0.0	98.0	0.0	0.0	0.0	5.0
13	7.0	5.5	0.0	0.0	6.0	0.0	82.5	10.5	2.5	0.0	0.0	0.0
14	16.0	0.0	0.0	0.0	0.5	7.0	26.0	0.5	0.0	0.0	0.0	0.0
15	0.0	3.5	32.5	5.5	13.5	2.5	10.0	1.0	0.0	0.0	0.0	0.0
16	5.5	0.0	17.0	0.0	0.0	0.0	25.5	0.0	0.0	0.0	0.0	0.0
17	0.0	0.0	8.5	0.0	4.0	0.0	0.5	0.0	0.0	0.0	0.0	0.0
18	0.0	0.0	13.5	27.0	0.0	0.0	34.0	3.0	0.0	0.0	0.0	0.0
19	0.0	0.0	0.0	1.5	0.0	0.0	0.0	7.5	0.0	0.0	0.0	15.0
20	0.0	0.0	36.0	0.0	0.0	0.0	0.0	12.5	0.0	0.0	3.5	2.0
21	0.0	0.0	6.5	28.5	0.0	0.0	0.0	1.0	0.0	0.0	0.0	0.5
22	1.0	0.0	0.0	40.5	0.0	12.5	0.0	0.0	0.0	0.0	0.0	0.5
23	0.0	6.5	13.0	0.0	10.5	70.5	0.0	0.0	0.0	0.0	0.0	0.0
24	0.0	1.0	17.0	1.5	0.0	0.5	0.0	0.0	0.5	0.0	0.0	0.0
25	0.0	0.0	6.5	0.0	0.0	0.0	0.0	13.5	0.5	0.0	0.0	0.0
26	0.0	0.0	3.5	0.0	0.0	0.0	0.0	0.0	0.0	0.0	0.0	0.0
27	0.0	0.0	10.5	0.0	0.0	4.5	0.0	0.0	0.0	0.0	0.0	16.5
28	0.0	0.0	0.0	0.0	0.0	0.0	0.0	0.0	0.0	0.0	0.0	1.5
29	21.5	29.5	0.0	37.5	0.0	11.5	0.0	0.0	0.5	0.0	0.0	0.0
30	1.0		0.0	11.5	1.5	17.5	0.0	0.0	0.0	0.0	0.0	0.0
31	8.5		1.0		0.0		0.5	0.0		0.0		0.0
月計	104.0	122.5	243.5	217.0	131.5	145.5	184.0	283.0	7.0	0.5	4.0	42.0
平均	3.4	4.2	7.9	7.2	4.2	4.9	5.9	9.1	0.2	0.0	0.1	1.4

吉井町役場 日雨量年表 1993年(平成5年)

日	1月	2月	3月	4月	5月	6月	7月	8月	9月	10月	11月	12月
1	0.0	0.0	0.0	0.0	0.0	0.0	1.0	65.5	0.0	0.0	0.0	7.0
2	0.0	0.0	0.0	0.0	51.5	23.0	70.0	49.0	28.5	0.0	0.0	0.0
3	0.0	0.0	0.0	0.0	0.0	0.0	0.0	0.5	44.5	0.0	0.0	6.0
4	0.5	0.5	0.0	0.5	0.0	0.0	59.0	0.0	13.5	0.0	0.0	0.0
5	0.0	0.0	0.0	0.0	0.0	0.0	15.0	0.0	0.0	0.0	0.0	0.0
6	7.5	0.0	25.5	0.0	14.5	0.0	1.0	0.0	0.0	0.0	0.0	0.0
7	6.5	0.0	1.0	0.0	0.0	0.0	51.0	36.5	0.0	10.0	29.0	0.0
8	0.5	0.0	0.0	0.0	0.0	7.0	0.0	0.0	0.0	0.5	1.0	0.0
9	1.5	1.5	0.0	0.0	56.0	0.0	0.0	7.5	0.5	0.0	0.0	0.0
10	2.0	0.0	0.5	0.0	18.0	0.0	0.0	146.0	0.5	0.0	46.0	10.0
11	0.0	1.0	0.0	2.0	0.0	0.0	0.5	0.0	0.0	0.0	12.0	0.0
12	0.0	0.0	0.0	0.0	0.5	20.0	0.0	0.0	37.5	0.0	0.0	0.0
13	1.0	0.0	0.0	0.0	0.0	20.5	0.5	0.0	111.0	0.0	8.5	21.0
14	1.5	0.0	0.0	0.0	9.0	4.0	21.0	1.0	3.0	0.0	0.0	4.0
15	0.5	0.0	14.5	0.0	0.0	6.5	0.0	37.5	0.0	0.0	0.0	0.0
16	0.5	36.5	0.0	0.0	0.0	3.5	6.0	12.0	0.0	0.0	0.0	0.5
17	0.0	0.5	0.0	0.0	12.0	0.5	47.5	51.0	2.0	0.5	0.0	0.0
18	5.5	0.0	0.0	0.0	14.5	46.0	0.0	36.0	13.5	0.0	0.0	0.0
19	0.5	0.0	0.0	0.0	0.0	19.0	0.0	107.5	0.0	0.0	0.0	0.0
20	0.0	1.0	0.0	0.0	0.0	0.0	0.0	30.5	0.0	0.0	5.0	0.0
21	0.0	24.0	0.0	6.5	10.5	0.0	0.0	79.5	2.0	0.0	9.0	0.0
22	0.0	0.0	0.5	19.5	2.0	49.0	0.0	37.5	8.0	0.0	0.0	1.0
23	0.0	0.0	5.5	0.0	0.0	37.5	0.0	0.0	0.0	3.0	3.0	0.0
24	0.0	0.0	38.0	3.0	0.0	0.0	0.0	0.0	0.0	0.0	0.0	0.0
25	0.0	0.0	3.0	0.0	0.0	15.0	0.5	0.0	0.0	0.0	0.0	0.0
26	2.0	0.0	2.0	0.0	0.0	0.5	0.0	4.5	0.0	0.0	1.0	6.0
27	1.0	19.0	1.5	0.0	0.0	0.0	7.0	4.0	0.0	0.0	0.0	0.0
28	0.0	0.0	3.0	82.0	0.0	12.5	7.5	0.0	0.0	0.5	0.0	0.0
29	0.0		0.5	46.0	14.0	67.0	55.0	0.0	33.0	33.5	0.0	0.0
30	1.0		6.5	0.0	0.0	63.0	28.0	0.0	15.0	0.0	31.0	2.5
31	0.5		1.0		0.0		0.0	0.0		2.0		9.0
月計	32.5	84.0	103.0	159.5	202.5	394.5	370.5	706.0	312.5	50.0	145.5	67.0
平均	1.0	3.0	3.3	5.3	6.5	13.2	12.0	22.8	10.4	1.6	4.9	2.2

吉井町役場 日雨量年表 1994年(平成6年)

日	1月	2月	3月	4月	5月	6月	7月	8月	9月	10月	11月	12月
1	0.0	11.0	0.0	21.5	0.0	0.0	0.0	0.0	0.0	0.0	0.0	0.0
2	0.0	0.0	0.0	0.0	0.0	0.0	0.0	4.5	0.0	0.0	0.0	0.0
3	0.0	0.0	0.0	0.0	0.0	0.0	0.0	0.0	0.0	0.0	0.0	0.0
4	0.0	1.5	0.0	0.0	0.0	0.0	0.0	0.0	0.0	0.0	0.0	0.0
5	0.0	0.0	0.0	0.0	0.5	0.0	0.0	0.0	3.0	0.0	0.0	1.0
6	0.0	0.0	0.0	18.5	0.0	0.0	0.0	0.0	9.0	0.0	0.0	0.0
7	0.0	0.0	36.0	6.5	0.0	0.0	0.0	0.0	18.5	0.0	0.0	0.5
8	0.0	8.0	1.5	0.5	0.0	33.0	0.0	0.0	0.0	0.0	0.0	1.0
9	0.0	1.0	0.0	0.0	0.0	4.0	0.0	0.0	0.0	0.0	0.0	37.5
10	0.0	0.0	0.0	0.0	0.0	2.0	0.0	0.0	2.5	8.5	0.0	0.0
11	1.5	19.5	1.5	0.0	59.0	1.0	0.0	0.0	1.5	1.5	0.0	5.0
12	2.0	6.0	16.5	0.0	2.0	3.0	0.0	0.0	0.0	0.0	0.0	3.0
13	5.5	0.5	0.0	0.0	0.0	20.5	0.0	0.0	1.0	0.0	0.0	0.0
14	7.0	0.0	0.0	0.0	32.0	1.0	0.0	0.0	0.0	0.0	12.5	0.5
15	0.0	7.5	0.0	0.0	11.0	0.0	0.0	16.5	3.5	0.0	0.5	0.5
16	0.0	1.0	0.0	0.0	0.0	0.0	0.0	0.0	22.5	0.0	0.0	0.0
17	28.0	0.0	0.0	0.0	2.0	0.0	0.0	0.0	2.0	4.5	0.0	0.0
18	1.0	0.0	0.0	0.0	0.0	101.0	0.0	0.0	0.5	0.0	48.5	0.0
19	0.0	5.5	0.0	0.0	0.0	48.0	0.0	0.0	9.5	0.0	0.0	0.0
20	0.0	32.5	0.0	149.0	0.0	19.0	0.0	0.0	0.0	1.5	0.0	0.0
21	0.0	0.0	0.0	0.5	0.0	0.0	0.0	0.0	0.0	2.5	0.0	0.0
22	0.0	0.0	3.0	29.0	0.0	9.5	0.0	0.0	0.0	0.5	0.0	0.0
23	1.0	0.0	0.0	7.0	0.0	0.5	0.0	0.0	0.0	0.0	0.0	0.0
24	0.0	0.0	2.5	0.0	0.0	0.0	0.0	0.0	0.0	0.0	0.5	0.0
25	2.5	0.0	1.5	0.0	13.5	0.0	2.5	0.0	0.0	0.0	3.5	0.0
26	0.0	0.0	2.5	0.0	26.5	0.0	35.0	5.5	0.0	0.0	0.0	1.0
27	0.0	0.0	0.0	3.0	0.5	0.0	4.0	2.0	0.0	0.0	0.0	0.0
28	0.5	0.0	0.0	2.0	0.0	0.0	17.5	0.0	0.5	0.0	0.0	0.0
29	0.0		0.0	0.0	0.0	0.0	0.0	9.5	25.0	0.0	1.0	0.0
30	0.0		0.0	0.0	0.0	0.0	11.5	0.0	0.0	0.0	0.0	0.0
31	2.5		0.0		0.0		0.0	0.0		0.0		0.0
月計	51.5	94.0	65.0	237.5	147.0	242.5	70.5	38.0	99.0	19.0	66.5	50.0
平均	1.7	3.4	2.1	7.9	4.7	8.1	2.3	1.2	3.3	0.6	2.2	1.6

吉井町役場 日雨量年表 1995年(平成7年)

日	1月	2月	3月	4月	5月	6月	7月	8月	9月	10月	11月	12月
1	0.0	0.5	0.0	0.0	25.5	0.0	1.0	0.0	33.0	38.5	2.5	0.0
2	0.0	1.5	0.0	0.0	0.5	9.0	166.5	0.0	0.5	0.5	3.5	0.0
3	23.0	0.0	0.5	1.0	0.0	72.0	87.5	0.0	39.0	2.5	0.0	0.0
4	4.5	0.0	14.5	0.0	0.0	0.5	39.5	0.0	0.0	5.5	0.0	0.5
5	2.5	0.0	17.0	0.0	0.0	0.0	32.5	0.0	0.0	7.5	0.0	0.5
6	0.5	0.0	0.0	0.0	0.0	0.0	42.5	0.0	0.0	0.0	0.0	0.5
7	0.0	0.0	0.0	0.0	0.0	0.0	20.5	0.0	0.0	0.0	0.0	0.0
8	0.0	0.0	0.0	0.0	0.0	2.0	0.0	0.0	0.5	1.0	0.0	0.0
9	0.0	1.0	7.0	12.0	0.0	0.0	0.0	1.5	0.0	0.0	0.0	0.0
10	0.0	0.0	5.5	0.0	21.0	0.0	0.0	14.5	13.5	0.0	6.0	0.0
11	0.0	0.0	0.0	1.5	1.5	0.0	49.0	7.5	0.0	0.0	0.0	0.0
12	5.5	15.0	0.0	1.0	0.0	12.5	0.5	0.0	0.0	0.0	0.0	1.0
13	0.0	0.5	1.0	2.5	5.0	14.0	0.0	0.0	0.0	0.0	0.0	0.0
14	0.0	0.0	0.0	14.0	172.5	7.0	0.0	0.0	0.0	0.0	30.5	0.0
15	0.0	0.0	2.0	0.0	1.5	0.0	0.0	0.0	0.0	3.0	0.0	0.0
16	0.0	0.0	7.0	0.0	0.0	0.0	0.0	0.0	0.0	4.0	0.0	0.0
17	0.0	0.0	0.0	0.0	0.0	10.0	1.0	0.0	0.0	0.0	0.0	0.0
18	0.0	6.0	0.0	7.0	0.0	4.5	0.0	0.0	0.0	0.0	0.0	0.0
19	0.0	0.5	0.0	6.0	0.0	4.0	0.0	0.0	0.0	0.0	1.5	0.0
20	0.0	0.5	0.0	0.0	10.0	0.0	0.0	2.0	0.0	0.0	1.0	0.0
21	0.0	0.5	0.0	3.5	7.5	5.5	0.0	39.5	0.0	0.0	0.0	0.0
22	12.5	0.0	0.0	23.5	4.5	5.5	8.5	0.0	19.5	0.0	0.0	0.0
23	2.0	0.0	1.0	32.0	0.0	0.0	31.5	0.0	262.5	0.0	7.5	0.0
24	1.0	0.0	3.0	0.0	0.0	0.0	1.5	0.0	9.0	9.0	4.0	0.0
25	0.0	0.0	3.5	0.0	28.5	4.0	0.0	0.0	0.0	0.5	0.5	0.0
26	0.0	0.5	4.0	0.0	0.0	0.0	0.0	34.5	0.0	0.0	0.5	0.0
27	0.0	0.0	0.0	0.0	0.0	0.0	0.0	72.0	0.0	0.0	0.0	0.0
28	0.0	9.0	0.0	0.0	9.0	0.0	0.0	0.0	0.0	1.0	0.0	3.5
29	1.5		9.0	15.0	4.0	0.0	0.0	0.0	0.0	1.0	0.0	2.0
30	0.5		13.0	13.5	0.0	25.5	0.0	0.0	19.5	0.0	0.0	0.0
31	0.0		0.0		0.0		0.0	40.0		0.5		0.0
月計	53.5	35.5	88.0	132.5	291.0	176.0	482.0	211.5	397.0	74.5	57.5	8.0
平均	1.7	1.3	2.8	4.4	9.4	5.9	15.5	6.8	13.2	2.4	1.9	0.3

吉井町役場 日雨量年表 1996年(平成8年)

日	1月	2月	3月	4月	5月	6月	7月	8月	9月	10月	11月	12月
1	0.0	0.0	0.0	1.0	1.0	0.0	1.0	0.0	14.5	4.0	15.0	9.5
2	0.0	0.0	0.0	3.5	0.0	0.0	1.0	0.0	0.0	0.5	6.0	0.5
3	0.0	0.0	0.0	0.0	0.0	3.0	36.5	0.0	0.0	11.5	0.0	0.0
4	0.0	0.0	0.0	0.0	16.5	3.0	1.5	9.0	0.0	1.0	0.0	67.0
5	0.0	1.5	0.0	0.0	0.5	0.0	16.5	0.0	0.0	0.0	5.0	6.5
6	4.0	0.0	0.0	6.0	0.0	0.0	3.5	0.0	0.0	0.0	0.5	2.0
7	0.0	0.0	4.0	15.0	16.5	5.0	0.5	0.0	0.0	5.0	0.5	11.0
8	7.0	6.5	0.0	0.0	9.0	10.0	4.0	1.5	0.0	4.5	4.0	0.0
9	0.0	1.5	5.0	0.0	0.0	0.5	0.5	0.0	73.0	0.0	1.0	2.0
10	0.0	0.0	0.0	0.0	0.0	0.5	1.5	0.0	4.5	0.0	0.0	1.5
11	0.0	0.0	0.0	0.0	0.0	0.0	6.5	0.0	0.0	0.0	0.5	0.0
12	0.0	0.0	0.0	1.0	0.0	39.0	1.0	0.0	0.0	0.5	0.0	0.0
13	0.0	0.0	0.0	0.0	0.0	0.0	0.5	0.0	21.0	0.0	1.0	0.0
14	23.5	0.0	17.0	40.0	0.0	13.5	5.0	65.0	0.0	0.5	0.0	0.0
15	23.0	1.0	60.5	7.0	0.0	0.0	0.0	0.0	0.0	0.0	0.0	0.0
16	0.0	0.0	1.5	13.0	0.0	0.0	0.0	0.0	0.0	0.0	0.0	0.0
17	0.0	5.5	28.0	0.0	0.0	20.5	0.0	0.0	0.0	0.0	0.5	8.5
18	2.0	15.5	0.0	0.0	0.0	22.0	0.0	0.0	0.0	5.0	1.0	0.0
19	0.0	2.0	0.0	3.0	0.0	38.0	20.5	0.0	0.0	0.0	0.0	0.0
20	0.0	0.0	0.0	0.0	26.0	94.5	0.0	0.0	0.0	0.0	0.0	0.0
21	0.0	0.0	16.0	0.0	0.0	14.5	0.0	17.5	0.0	0.0	0.0	1.5
22	0.0	0.0	3.0	0.0	0.0	0.0	0.0	2.0	0.0	0.0	0.0	0.5
23	0.0	0.0	0.0	0.0	0.0	0.5	0.0	20.5	0.0	0.0	0.0	0.0
24	0.0	0.0	9.0	0.0	0.0	22.5	0.0	0.0	0.0	0.0	0.0	0.5
25	0.0	0.0	2.0	0.0	0.0	7.0	0.0	0.0	0.0	2.5	0.0	0.0
26	0.0	0.0	0.0	0.0	0.0	26.5	0.0	0.0	0.0	0.0	0.5	0.0
27	0.0	0.0	0.0	0.0	0.0	2.5	0.0	0.0	0.0	0.0	8.5	0.0
28	1.5	0.0	5.5	0.0	0.0	9.5	0.0	25.0	0.0	0.0	0.0	0.0
29	0.0	7.5	9.5	12.0	37.0	9.5	0.0	0.0	8.5	0.0	1.5	0.0
30	0.0		8.5	3.0	1.0	27.5	0.0	0.5	15.5	0.0	10.5	0.0
31	0.0		0.0		0.0		0.0	82.5		11.0		0.0
月計	61.0	41.0	169.5	104.5	107.5	369.5	100.0	223.5	137.0	46.0	56.0	111.0
平均	2.0	1.4	5.5	3.5	3.5	12.3	3.2	7.2	4.6	1.5	1.9	3.6

吉井町役場 日雨量年表 1997年(平成9年)

日	1月	2月	3月	4月	5月	6月	7月	8月	9月	10月	11月	12月
1	5.0	0.0	8.0	0.0	0.0	0.0	10.5	0.0	0.0	0.0	0.0	4.5
2	0.0	1.0	0.0	43.5	18.0	23.5	109.5	0.0	0.0	7.0	0.0	0.5
3	0.0	0.5	0.0	15.5	22.5	0.0	0.0	9.0	20.0	0.0	0.0	0.0
4	0.0	0.0	0.0	36.5	0.0	0.0	0.0	24.0	0.0	0.5	11.0	0.0
5	7.0	0.0	0.0	3.0	0.0	0.0	0.0	39.5	3.5	0.0	0.5	0.0
6	0.0	0.0	17.5	0.0	0.0	0.0	32.0	176.5	143.0	0.0	0.0	5.5
7	0.0	0.0	0.0	0.0	28.5	0.0	79.0	3.5	112.5	0.0	0.0	60.5
8	19.0	0.0	0.0	0.0	70.0	92.0	141.0	0.0	0.0	0.0	0.0	6.0
9	0.0	0.0	0.0	0.0	0.0	3.0	37.0	122.0	0.0	0.0	0.0	0.0
10	0.0	0.0	32.5	0.0	0.0	0.5	30.0	11.0	0.0	0.0	0.0	0.0
11	0.0	0.5	0.0	0.0	6.0	0.0	41.5	47.0	0.0	0.0	0.0	10.0
12	0.0	0.0	6.0	0.0	2.5	0.0	29.0	120.0	0.0	0.0	9.5	0.0
13	0.0	0.0	17.5	0.0	153.0	0.0	0.0	0.0	0.0	0.0	0.5	0.0
14	0.0	0.0	19.0	0.0	42.5	0.0	2.5	0.0	0.0	0.0	1.0	0.0
15	0.0	1.5	0.5	0.0	0.0	0.0	0.0	0.0	14.0	0.0	1.0	0.0
16	0.0	0.0	1.0	0.0	0.0	0.0	0.0	0.0	19.0	0.0	2.5	0.0
17	0.0	0.5	2.5	0.0	0.0	0.0	53.5	0.0	9.5	0.0	11.5	7.5
18	0.0	0.0	0.0	4.0	0.0	0.0	0.0	4.0	0.0	0.0	0.5	0.5
19	0.0	0.0	0.0	0.0	11.5	0.0	0.0	0.0	0.0	0.0	0.0	0.0
20	0.0	0.0	0.0	0.0	0.0	0.0	0.0	0.0	0.0	0.0	0.0	41.5
21	0.0	0.0	0.0	14.5	0.5	0.5	0.0	4.5	0.0	0.0	48.0	0.0
22	0.0	0.0	0.0	13.5	0.0	13.5	0.0	0.0	3.0	0.0	43.0	0.0
23	5.0	0.0	1.5	0.5	0.0	0.5	0.0	0.0	0.0	0.0	0.0	0.0
24	7.5	0.0	0.0	0.0	7.0	0.0	0.0	0.0	0.0	0.0	0.0	0.5
25	0.0	7.0	0.0	0.0	0.0	6.5	0.0	0.0	6.0	0.0	54.0	0.5
26	0.0	10.0	10.0	0.0	0.0	0.0	18.0	0.0	8.0	0.0	30.5	0.0
27	1.0	0.0	0.0	12.5	0.0	15.0	0.0	0.0	3.5	0.0	0.0	0.0
28	2.5	9.0	0.0	2.0	0.0	134.5	0.0	0.0	1.0	0.0	7.0	0.0
29	0.0		17.5	23.5	1.0	0.0	0.0	0.0	0.0	2.0	10.0	17.0
30	0.0		0.0	2.0	0.0	0.0	0.0	11.0	0.0	0.5	0.5	1.0
31	3.0		0.0		0.0		0.0	0.0		0.0		0.0
月計	50.0	30.0	133.5	171.0	363.0	289.5	583.5	572.0	343.0	10.0	231.0	155.5
平均	1.6	1.1	4.3	5.7	11.7	9.7	18.8	18.5	11.4	0.3	7.7	5.0

吉井町役場 日雨量年表 1998年(平成10年)

日	1月	2月	3月	4月	5月	6月	7月	8月	9月	10月	11月	12月
1	4.5	0.0	0.0	96.0	6.0	7.0	10.5	0.0	0.0	5.0	0.0	0.5
2	0.0	0.0	0.0	3.0	51.5	45.5	2.5	0.0	0.0	0.0	0.0	1.5
3	7.5	0.0	0.0	0.0	0.0	0.5	0.0	0.5	0.0	0.0	0.0	1.5
4	16.0	6.5	0.0	0.0	0.0	0.0	0.0	0.0	0.0	0.0	0.0	0.0
5	2.5	1.5	6.5	16.0	0.0	1.0	0.0	0.0	0.0	0.0	0.0	0.0
6	0.0	0.0	0.0	3.5	5.5	2.0	0.0	0.0	0.0	0.5	0.0	0.0
7	0.0	1.5	0.0	0.0	25.0	0.0	0.0	0.0	0.0	36.0	0.0	0.5
8	45.5	0.5	1.0	5.5	20.5	10.5	0.0	0.0	0.0	0.0	0.0	0.0
9	6.0	0.0	4.5	17.5	0.0	33.5	0.0	0.0	0.0	0.0	0.0	0.0
10	4.0	1.5	8.5	0.0	5.0	2.5	0.0	0.0	0.0	0.0	0.0	0.5
11	18.0	0.0	9.5	0.0	173.5	0.0	0.0	0.5	0.0	0.0	0.0	0.0
12	11.0	5.0	0.5	1.0	36.0	10.0	17.5	0.0	0.0	17.0	0.0	0.0
13	4.0	6.0	0.0	15.0	0.5	30.0	6.0	2.0	0.0	12.0	0.0	0.0
14	52.0	9.0	1.0	0.0	0.0	7.0	0.0	88.0	0.0	0.5	0.0	0.0
15	26.0	3.0	0.0	0.0	12.0	0.0	34.0	0.0	0.0	2.5	0.0	0.0
16	1.0	0.0	0.0	0.0	33.0	0.0	0.5	0.0	0.0	5.5	13.0	0.0
17	13.0	0.0	0.0	1.5	1.5	0.0	0.5	15.5	1.0	91.0	0.0	0.0
18	15.5	0.0	0.0	0.0	0.5	0.0	10.5	0.0	0.5	0.5	0.0	0.0
19	1.0	5.5	17.0	0.0	0.0	85.5	4.0	0.0	0.0	0.0	0.0	0.0
20	1.5	7.5	26.5	0.0	0.0	1.0	0.0	0.0	0.0	0.0	0.0	0.0
21	1.5	1.5	0.0	2.0	0.0	93.5	4.5	0.0	2.0	0.0	1.5	0.0
22	0.0	0.0	0.5	31.5	0.0	39.0	0.5	0.0	9.5	0.0	10.0	0.0
23	1.5	31.5	0.0	36.0	0.0	19.5	0.0	4.0	0.0	0.0	0.0	0.0
24	0.0	2.5	1.0	6.5	0.0	68.0	0.0	23.5	43.5	0.0	0.0	0.0
25	0.0	7.0	3.5	0.5	0.0	52.5	55.0	0.0	1.0	0.0	0.0	0.0
26	0.0	1.0	1.0	0.0	0.0	1.0	15.0	0.0	1.5	3.5	0.0	0.0
27	0.0	1.0	60.5	0.0	0.0	1.5	0.0	0.0	0.5	0.5	7.0	0.0
28	0.0	0.0	0.0	0.0	2.5	0.0	0.0	1.5	0.0	0.0	0.0	0.0
29	0.0		0.0	0.0	10.5	0.0	0.0	0.0	2.5	0.0	0.0	1.5
30	0.0		0.0	3.5	0.5	0.5	0.0	0.0	16.5	0.0	38.5	0.5
31	0.0		0.0		0.0		5.0	0.0		0.0		1.0
月計	232.0	92.0	141.5	239.0	384.0	511.5	166.0	135.5	78.5	174.5	70.0	7.5
平均	7.5	3.3	4.6	8.0	12.4	17.1	5.4	4.4	2.6	5.6	2.3	0.2

吉井町役場 日雨量年表 1999年(平成11年)

日	1月	2月	3月	4月	5月	6月	7月	8月	9月	10月	11月	12月
1	0.0	2.5	0.0	0.0	0.0	0.0	26.5	0.0	27.5	0.0	5.5	0.5
2	0.5	0.0	0.0	28.0	0.0	3.0	92.5	0.0	29.5	5.5	0.0	0.0
3	0.0	0.0	0.0	0.0	16.5	0.0	0.0	4.5	0.0	0.0	0.0	0.0
4	0.0	1.0	5.0	0.0	50.5	0.0	0.0	6.5	9.5	0.0	0.0	0.0
5	0.0	0.0	0.0	0.0	0.0	0.0	0.0	0.0	6.5	0.0	0.0	0.5
6	0.0	0.0	0.0	0.0	0.0	46.0	0.0	11.5	14.5	0.0	0.0	0.0
7	0.0	0.0	4.5	1.5	0.0	28.0	0.0	30.0	3.0	0.5	0.0	0.0
8	1.0	0.0	0.0	0.0	0.0	0.0	0.0	0.5	0.0	0.5	0.5	0.0
9	0.0	0.0	3.0	19.0	0.0	0.0	0.5	0.0	0.0	0.0	0.0	0.0
10	0.0	0.0	0.0	17.0	0.0	0.0	0.0	0.0	26.0	0.0	0.0	0.5
11	0.0	0.0	1.0	1.5	0.0	0.0	4.0	0.0	2.0	0.0	0.5	0.0
12	0.0	12.0	0.0	15.5	0.0	0.0	1.0	0.0	0.0	0.5	0.5	0.0
13	0.0	0.0	0.0	0.0	0.0	0.0	0.0	0.0	2.5	0.0	0.0	0.0
14	0.5	0.0	14.5	0.0	0.0	0.0	0.0	0.0	0.0	0.0	0.0	0.0
15	3.0	0.0	23.0	0.0	0.0	0.0	0.0	6.5	0.0	0.5	0.5	0.0
16	0.0	0.0	0.0	0.0	0.0	5.5	0.0	3.0	11.0	0.0	0.5	0.0
17	0.0	0.0	0.0	17.0	0.0	12.5	35.5	0.5	0.0	0.0	0.5	0.0
18	0.0	0.0	0.5	27.0	3.0	19.5	0.0	5.0	0.0	0.0	0.0	0.0
19	34.0	0.0	5.0	5.5	1.0	6.0	0.0	0.0	0.0	0.0	0.0	0.5
20	0.0	0.0	5.5	0.0	0.0	0.0	4.5	4.0	0.0	0.0	0.5	0.0
21	0.0	0.0	0.0	0.0	0.0	0.0	0.0	10.5	34.5	0.0	0.0	0.5
22	0.0	0.0	0.0	15.0	0.0	1.0	37.5	1.5	37.0	0.0	0.5	0.0
23	42.5	0.0	0.0	18.5	8.5	8.5	160.5	220.5	0.5	0.0	0.0	0.0
24	4.5	10.5	7.5	0.0	41.5	80.5	27.0	1.0	38.0	0.0	0.5	1.5
25	1.5	0.0	0.0	0.0	0.5	24.5	0.0	0.0	0.0	0.0	1.5	0.0
26	0.0	6.0	11.0	0.0	22.0	151.5	16.0	20.0	0.0	0.0	0.0	0.5
27	0.0	1.5	1.5	0.0	1.5	0.0	6.5	31.0	0.0	0.5	0.0	0.0
28	0.0	0.0	0.0	0.0	0.0	25.0	3.0	3.0	0.0	0.0	0.5	0.0
29	0.0		0.0	0.0	0.0	113.0	160.5	1.5	0.0	0.0	0.0	0.0
30	0.0		13.0	0.0	0.0	0.0	16.5	46.5	0.0	0.0	0.0	0.0
31	0.5		0.0		0.0		0.0	48.5		13.5		0.0
月計	88.0	33.5	95.0	165.5	145.0	524.5	592.0	456.0	242.0	21.5	12.0	4.5
平均	2.8	1.2	3.1	5.5	4.7	17.5	19.1	14.7	8.1	0.7	0.4	0.1

吉井町役場 日雨量年表 2000年(平成12年)

日	1月	2月	3月	4月	5月	6月	7月	8月	9月	10月	11月	12月
1	0.0	0.0	0.0	0.0	0.0	0.0	1.5	0.0	16.5	1.0	78.0	0.0
2	0.0	0.0	0.0	0.0	0.0	0.0	0.0	19.5	0.0	14.0	62.5	0.0
3	0.5	0.0	0.0	0.0	0.0	26.5	0.0	5.5	22.0	0.5	0.5	0.0
4	0.0	0.0	0.5	14.0	0.0	0.0	0.0	0.0	0.5	0.0	0.0	0.0
5	0.5	0.0	0.0	1.5	0.0	0.0	0.0	0.0	0.0	0.0	0.0	0.0
6	0.5	0.0	0.0	0.0	0.0	0.0	0.0	0.0	0.0	0.0	0.0	0.0
7	0.0	0.0	0.0	0.0	0.0	0.0	0.0	0.0	0.0	1.0	0.0	0.0
8	0.0	0.0	0.0	0.0	0.0	55.0	0.0	0.0	8.0	24.0	1.0	0.0
9	5.5	0.5	0.0	0.0	0.0	2.5	0.0	0.0	65.5	2.0	0.0	0.0
10	0.0	0.0	14.5	4.5	2.0	27.0	2.0	0.0	4.5	0.0	0.0	3.0
11	0.0	1.0	8.5	0.0	0.5	0.0	75.5	0.0	0.0	0.0	0.0	0.0
12	0.0	0.0	0.5	0.0	0.0	0.0	17.5	0.0	0.0	0.0	0.0	0.0
13	0.0	0.0	0.0	0.0	16.5	0.0	0.0	0.5	21.0	0.0	0.0	0.0
14	0.0	0.0	0.0	0.0	0.0	0.0	0.0	0.0	0.0	0.0	0.0	0.0
15	0.0	0.0	10.5	3.0	0.5	0.0	0.0	0.0	1.0	0.0	2.5	0.0
16	0.0	0.0	15.5	0.0	5.5	0.0	0.0	41.0	21.0	0.0	0.0	6.5
17	0.0	0.0	0.0	0.0	0.0	51.5	0.0	32.0	0.5	9.0	2.0	6.0
18	6.5	0.0	0.0	0.0	0.0	0.5	0.0	31.5	0.0	2.0	0.0	0.0
19	2.0	0.5	28.5	36.0	0.0	0.0	0.0	0.0	0.0	0.5	0.0	0.5
20	0.0	0.0	0.0	0.0	0.0	63.0	0.0	3.5	0.0	7.5	34.0	1.0
21	0.0	0.0	0.0	0.0	0.0	4.5	0.0	6.5	9.5	0.0	0.0	0.0
22	0.0	0.0	0.0	0.0	0.0	1.0	0.0	0.0	3.5	0.0	0.0	0.0
23	0.0	0.0	31.5	0.0	0.0	16.0	0.0	0.0	2.0	24.0	0.0	0.5
24	0.0	0.0	0.0	0.0	0.0	9.0	101.0	0.0	0.0	6.5	0.0	1.5
25	0.0	0.0	0.0	10.5	0.0	0.0	0.5	1.5	0.0	6.5	0.0	1.0
26	0.0	0.0	0.0	26.0	11.5	0.0	0.0	8.5	0.0	0.0	0.0	0.0
27	0.0	0.0	0.0	0.0	31.0	11.5	0.0	0.0	0.0	0.0	0.0	0.0
28	0.0	0.0	16.5	0.0	0.5	61.5	0.0	0.0	0.0	3.5	0.0	0.0
29	0.0	0.0	0.0	0.0	0.0	0.0	0.0	0.0	21.5	0.0	0.0	0.0
30	0.0		0.0	10.5	3.5	0.5	9.0	0.0	51.5	0.0	0.0	0.5
31	0.0		2.0		60.0		30.0	29.5		17.0		0.0
月計	15.5	2.0	128.5	106.0	131.5	330.0	237.0	179.5	248.5	119.0	180.5	20.5
平均	0.5	0.1	4.1	3.5	4.2	11.0	7.6	5.8	8.3	3.8	6.0	0.7

吉井町役場 日雨量年表 2001年 (平成13年)

日	1月	2月	3月	4月	5月	6月	7月	8月	9月	10月	11月	12月
1	0.0	2.5	5.0	0.0	38.5	0.0	0.5	16.5	0.0	3.0	0.0	0.0
2	0.0	0.0	0.0	0.0	25.0	0.0	0.0	0.5	2.0	0.0	0.0	0.0
3	0.0	0.0	5.0	0.0	0.0	0.0	0.0	0.0	0.5	0.0	15.0	4.0
4	0.0	6.5	2.0	0.0	0.0	0.0	0.0	0.0	0.0	0.0	0.0	10.0
5	0.0	5.5	0.0	0.0	0.0	22.0	6.5	0.0	31.5	2.0	25.5	0.0
6	0.0	0.0	5.5	0.0	1.0	0.0	109.0	0.0	68.5	0.0	2.0	5.5
7	18.5	4.0	0.0	0.0	5.5	0.0	4.0	15.0	0.5	0.0	0.0	0.0
8	0.0	0.0	0.0	0.0	0.5	0.0	0.0	51.0	0.0	0.0	0.0	0.0
9	19.5	0.0	0.0	1.5	0.0	0.0	0.0	5.5	0.0	106.0	4.0	0.0
10	0.0	0.0	0.0	0.0	0.0	0.0	0.0	5.0	0.0	0.0	4.0	0.5
11	1.0	0.0	0.0	3.0	0.0	0.0	33.0	10.0	1.0	0.0	0.5	0.0
12	0.5	0.5	0.0	0.5	0.0	0.0	60.0	0.0	0.0	0.0	0.0	23.0
13	2.0	0.0	0.0	0.0	0.0	23.5	37.5	26.5	0.0	0.0	0.0	11.5
14	0.5	0.0	0.0	0.0	0.0	7.5	0.0	0.0	13.0	0.0	5.5	2.0
15	0.0	3.0	0.0	0.0	0.0	0.5	0.0	0.0	6.5	0.0	0.0	0.0
16	0.5	0.0	0.5	0.0	0.0	0.0	29.5	0.0	0.0	26.0	0.0	0.0
17	0.0	0.0	11.0	0.0	0.0	0.0	5.5	0.0	0.0	14.5	0.0	9.5
18	0.0	0.0	1.0	0.0	0.0	0.0	0.0	0.0	0.0	0.0	0.0	0.0
19	0.0	0.0	0.0	0.0	0.0	158.5	0.0	0.0	0.0	0.0	0.0	0.0
20	9.0	0.0	0.0	0.0	0.0	3.0	0.0	0.0	0.0	0.0	0.0	0.0
21	0.0	5.5	0.0	12.5	27.0	3.0	0.0	0.0	0.0	26.0	0.0	3.0
22	0.0	0.0	0.0	0.0	1.5	4.5	0.0	0.0	0.0	7.5	0.0	0.0
23	0.0	32.5	0.0	0.0	0.0	69.5	0.0	0.0	0.0	0.5	0.0	0.0
24	1.0	5.5	0.0	30.5	12.5	66.0	0.0	0.0	0.0	0.0	0.0	0.5
25	42.0	0.0	1.0	0.0	0.0	61.0	0.0	0.0	0.0	0.0	0.0	32.0
26	1.0	0.0	0.0	0.0	0.0	12.5	0.0	0.0	0.0	0.0	2.0	0.0
27	15.0	0.0	0.0	0.0	0.0	4.0	0.0	0.0	0.0	13.0	1.0	0.0
28	8.5	24.5	0.0	1.5	0.0	18.0	0.0	0.0	0.0	53.5	0.0	0.0
29	1.5		2.0	13.0	0.0	17.0	0.0	0.0	0.0	0.5	87.5	5.0
30	5.0		7.0	3.5	22.5	0.0	0.0	33.0	88.5	0.0	0.5	0.0
31	0.0		4.0		0.5		0.0	0.5		0.0		0.0
月計	125.5	90.0	44.0	66.0	134.5	470.5	285.5	163.5	212.0	252.5	147.5	106.5
平均	4.0	3.2	1.4	2.2	4.3	15.7	9.2	5.3	7.1	8.1	4.9	3.4

吉井町役場 日雨量年表 2002年(平成14年)

日	1月	2月	3月	4月	5月	6月	7月	8月	9月	10月	11月	12月
1	2.0	0.0	0.0	0.0	54.5	0.0	51.5	0.0	0.0	0.0	13.0	0.0
2	0.0	0.0	0.0	0.0	0.0	0.0	0.0	0.0	0.0	21.0	3.5	0.0
3	0.0	0.0	0.0	4.5	52.0	0.0	0.0	0.0	0.0	0.0	5.5	36.0
4	0.0	0.0	0.0	0.0	51.5	0.0	0.5	0.0	0.0	0.0	1.0	2.0
5	0.0	0.0	42.0	0.0	0.0	0.0	22.5	1.5	0.0	0.0	0.0	0.0
6	0.0	0.0	1.5	88.0	8.0	0.0	13.0	6.5	0.0	35.0	0.0	0.0
7	2.0	0.0	0.0	7.5	15.0	0.0	1.0	15.5	0.0	0.5	18.5	2.5
8	0.0	0.0	0.0	0.0	0.5	0.0	0.0	10.5	0.0	0.0	0.0	3.0
9	0.0	0.0	0.0	0.0	0.0	0.0	0.0	0.0	0.0	0.0	1.5	1.0
10	0.0	0.5	0.0	0.0	11.5	2.5	0.0	11.5	0.0	0.0	0.0	0.0
11	0.0	0.0	0.0	0.0	0.5	6.0	0.0	48.0	0.0	0.0	9.5	4.5
12	0.0	0.0	0.0	0.0	0.0	0.0	0.0	0.5	0.0	5.0	0.0	0.0
13	0.0	0.0	0.0	0.0	0.0	47.0	0.0	11.5	0.0	2.0	0.0	0.5
14	10.0	0.0	29.0	0.0	6.5	0.0	0.0	0.0	0.0	0.0	0.0	0.0
15	2.0	0.0	1.0	32.0	85.5	0.0	0.0	0.0	0.0	27.5	0.0	0.0
16	13.5	0.0	0.0	9.0	0.0	0.0	0.0	0.0	354.0	0.0	0.0	11.0
17	6.5	0.5	0.0	2.0	0.0	0.0	21.0	0.0	4.0	0.0	1.0	0.0
18	0.0	0.0	0.0	0.0	4.0	0.0	5.0	0.0	0.0	1.5	0.0	4.0
19	0.0	0.0	0.0	0.0	0.0	15.5	36.0	0.0	0.0	10.0	0.0	0.0
20	4.0	0.0	0.0	47.5	0.0	8.0	3.5	0.0	0.0	18.5	0.0	0.0
21	5.5	6.0	22.5	2.5	0.0	0.0	0.5	0.0	0.0	2.5	0.5	0.0
22	1.0	7.0	15.5	0.5	1.5	0.0	0.0	0.0	17.5	0.0	0.0	0.0
23	1.5	0.0	0.0	21.0	0.0	0.0	0.0	13.5	3.5	0.5	0.0	0.0
24	0.0	0.0	0.0	0.0	0.0	21.5	0.0	20.0	0.0	0.0	0.0	0.0
25	0.0	0.0	0.0	0.0	0.0	0.5	11.0	1.0	0.0	0.0	0.0	1.0
26	49.5	0.0	24.0	0.0	0.0	0.0	1.5	0.5	0.0	0.5	3.0	0.0
27	6.0	15.5	14.5	0.0	0.0	0.0	0.0	4.0	4.0	0.0	0.0	0.0
28	0.0	9.0	0.0	0.0	0.0	0.0	0.0	0.0	0.0	0.0	0.0	0.0
29	0.0		9.0	0.0	0.0	1.0	0.0	0.0	0.0	0.0	0.0	0.0
30	0.0		0.0	12.5	10.0	19.0	0.0	0.0	0.0	0.0	5.0	0.0
31	0.0		0.0		0.0		0.0	63.5		46.0		0.0
月計	103.5	38.5	159.0	227.0	301.0	121.0	167.0	208.0	383.0	170.5	62.0	65.5
平均	3.3	1.4	5.1	7.6	9.7	4.0	5.4	6.7	12.8	5.5	2.1	2.1

●田原浄水場

田原浄水場 日雨量年表 1990年（平成2年）

日	1月	2月	3月	4月	5月	6月	7月	8月	9月	10月	11月	12月
1								0.0	0.0	欠測	0.0	0.0
2								0.0	42.0	欠測	0.0	0.0
3								0.0	0.0	欠測	0.0	0.0
4								0.0	0.0	欠測	0.0	0.0
5								0.0	0.0	欠測	0.0	0.0
6								0.0	19.0	欠測	0.0	0.0
7								0.0	3.5	欠測	0.0	0.0
8								0.0	0.0	欠測	0.0	0.0
9								0.0	0.0	欠測	37.0	20.0
10								9.0	0.0	欠測	0.0	0.0
11								0.0	0.0	欠測	0.0	11.0
12								0.0	2.0	欠測	0.0	0.0
13								0.0	0.0	欠測	0.0	0.0
14								0.0	0.0	欠測	0.0	12.0
15								0.0	0.0	欠測	0.0	0.0
16								0.0	0.0	欠測	0.0	0.0
17								0.0	0.0	欠測	0.0	0.0
18								42.0	42.0	欠測	0.0	12.0
19								0.0	0.0	欠測	0.0	0.0
20								0.0	0.0	欠測	62.0	3.6
21								0.0	0.0	欠測	0.0	0.0
22								0.0	欠測	欠測	0.0	0.0
23								0.0	欠測	欠測	0.0	0.0
24								0.0	欠測	欠測	0.0	0.0
25								0.0	0.0	欠測	15.0	0.0
26								0.0	0.0	欠測	0.0	0.0
27								0.0	0.0	欠測	0.0	0.0
28								0.0	0.0	欠測	0.0	0.0
29								0.0	0.0	欠測	0.0	0.0
30								0.0	0.0	欠測	5.0	0.0
31								0.0		欠測		15.5
月計								51.0	欠測	欠測	119.0	74.1
平均								1.6	-	-	4.0	2.4

田原浄水場 日雨量年表 1991年(平成3年)

日	1月	2月	3月	4月	5月	6月	7月	8月	9月	10月	11月	12月
1	0.0	0.0	13.0	0.0	0.0	0.0	95.5	0.0	0.0	58.0	0.0	0.0
2	0.0	0.0	0.0	0.0	0.0	14.0	4.6	0.0	0.0	0.0	0.0	0.0
3	0.0	0.0	0.0	0.0	0.0	0.0	48.0	0.0	0.0	0.0	0.0	0.0
4	0.0	0.0	12.0	0.0	0.0	0.0	0.0	0.0	0.0	0.0	0.0	4.6
5	0.0	0.0	0.0	15.0	0.0	0.0	41.5	24.5	0.0	0.0	0.0	0.0
6	0.0	0.0	0.0	9.0	0.0	0.0	0.0	0.0	0.0	0.0	0.0	0.0
7	0.0	0.0	0.0	33.0	0.0	0.0	0.0	0.0	40.5	0.0	47.7	0.0
8	0.0	0.0	0.0	0.0	0.0	0.0	0.0	0.0	18.0	0.0	0.0	0.0
9	0.0	0.0	0.0	0.0	4.0	0.0	45.0	0.0	0.0	0.0	0.0	0.0
10	0.0	0.0	0.0	22.0	0.0	257.0	217.0	0.0	0.0	0.0	0.0	0.0
11	0.0	0.0	25.0	0.0	0.0	0.0	0.0	32.0	0.0	0.0	0.0	0.0
12	0.0	0.0	0.0	0.0	0.0	0.0	0.0	0.0	0.0	0.0	0.0	0.0
13	0.0	0.0	0.0	0.0	31.0	0.0	0.0	0.0	0.0	0.0	0.0	0.0
14	0.0	25.1	0.0	0.0	0.0	0.0	0.0	0.0	0.0	0.0	0.0	0.0
15	0.0	20.1	0.0	0.0	22.5	0.0	34.7	0.0	0.0	0.0	0.0	0.0
16	0.0	10.1	6.5	0.0	0.0	0.0	30.0	0.0	0.0	0.0	0.0	0.0
17	3.3	53.0	0.0	0.0	0.0	0.0	7.6	0.0	0.0	0.0	0.0	0.0
18	0.0	0.0	0.0	50.0	0.0	0.0	9.5	0.0	0.0	0.0	0.0	0.0
19	0.0	0.0	0.0	0.0	45.0	0.0	0.0	0.0	0.0	0.0	0.0	7.5
20	12.0	0.0	0.0	0.0	16.0	0.0	0.0	0.0	0.0	0.0	0.0	0.0
21	0.0	0.0	0.0	0.0	0.0	0.0	0.0	0.0	0.0	0.0	0.0	0.0
22	2.0	0.0	0.0	0.0	0.0	0.0	0.0	0.0	0.0	0.0	0.0	0.0
23	0.0	0.0	86.0	0.0	0.0	0.0	0.0	0.0	0.0	0.0	5.0	0.0
24	0.0	0.0	0.0	0.0	0.0	0.0	0.0	0.0	0.0	3.8	0.0	0.0
25	0.0	0.0	0.0	0.0	0.0	0.0	0.0	0.0	0.0	0.0	0.0	0.0
26	0.0	0.0	10.0	0.0	0.0	0.0	0.0	0.0	0.0	0.0	0.0	4.9
27	0.0	14.0	0.0	0.0	0.0	0.0	40.5	0.0	0.0	0.0	9.2	0.0
28	0.0	0.0	0.0	12.0	0.0	0.0	0.0	0.0	95.0	0.0	0.0	0.0
29	0.0		0.0	7.5	0.0	15.0	9.0	0.0	9.9	0.0	0.0	0.0
30	0.0		0.0	0.0	0.0	118.0	6.4	0.0	0.0	0.0	0.0	0.0
31	0.0		0.0		0.0		0.0	0.0		0.0		0.0
月計	17.3	122.3	152.5	148.5	118.5	404.0	589.3	56.5	163.4	61.8	61.9	17.0
平均	0.6	4.4	4.9	5.0	3.8	13.5	19.0	1.8	5.4	2.0	2.1	0.5

田原浄水場 日雨量年表 1992年(平成4年)

日	1月	2月	3月	4月	5月	6月	7月	8月	9月	10月	11月	12月
1	4.0	37.5	0.0	13.5	0.0	0.0	0.0	0.0	0.0	0.0	0.0	0.0
2	0.0	0.0	3.0	0.0	0.0	0.0	0.0	0.0	0.0	0.0	0.0	0.0
3	0.0	34.0	0.0	0.0	0.0	0.0	0.0	0.0	0.0	0.0	0.0	0.0
4	0.0	0.0	16.0	6.3	0.0	3.5	0.0	21.5	0.0	0.0	5.0	0.0
5	10.0	0.0	30.5	0.0	1.3	0.0	0.0	0.0	7.0	7.0	0.0	0.0
6	11.0	0.0	12.0	0.0	0.0	0.0	0.0	0.0	0.0	0.0	0.0	0.0
7	0.0	0.0	0.0	0.0	0.0	13.3	0.0	0.0	0.0	0.0	0.0	17.0
8	4.5	0.0	0.0	0.0	59.1	0.0	0.0	9.5	0.0	0.0	0.0	9.5
9	5.0	0.0	0.0	0.0	0.0	0.0	0.0	17.0	3.7	0.0	0.0	0.0
10	7.5	0.0	0.0	29.8	0.0	0.0	0.0	0.0	0.0	0.0	0.0	12.5
11	0.0	0.0	0.0	1.5	0.0	0.0	0.0	0.0	0.0	0.0	0.0	0.0
12	0.0	0.0	0.0	1.6	0.0	0.0	0.0	53.0	0.0	0.0	0.0	0.0
13	6.0	5.0	0.0	0.0	5.2	0.0	25.3	43.5	0.0	0.0	0.0	0.0
14	9.0	0.0	0.0	0.0	0.0	12.6	63.7	13.6	0.0	3.0	0.0	0.0
15	0.0	0.0	33.0	0.0	10.6	0.0	13.4	0.0	0.0	0.0	0.0	0.0
16	6.0	0.0	13.0	0.0	0.0	0.0	7.5	0.0	0.0	0.0	0.0	0.0
17	0.0	0.0	8.0	0.0	0.0	0.0	8.5	0.0	0.0	0.0	0.0	0.0
18	0.0	0.0	9.0	0.0	0.0	0.0	7.6	0.0	0.0	0.0	0.0	0.0
19	0.0	0.0	0.0	9.5	0.0	0.0	0.0	2.7	0.0	4.5	0.0	0.0
20	0.0	0.0	0.0	0.0	0.0	0.0	0.0	0.0	0.0	0.0	38.0	10.0
21	0.0	0.0	0.0	0.0	0.0	0.0	0.0	0.0	0.0	0.0	10.0	2.0
22	0.0	0.0	30.0	47.1	0.0	58.3	0.0	0.0	0.0	0.0	0.0	0.0
23	0.0	5.5	14.0	0.0	0.0	10.0	0.0	0.0	3.7	0.0	0.0	0.0
24	0.0	0.0	13.5	0.0	0.0	0.0	0.0	0.0	0.0	0.0	0.0	0.0
25	0.0	0.0	5.0	0.0	0.0	0.0	0.0	0.0	0.0	0.0	0.0	0.0
26	0.0	0.0	3.0	0.0	0.0	0.0	0.0	12.0	0.0	0.0	0.0	0.0
27	0.0	0.0	7.0	0.0	0.0	0.0	0.0	0.0	0.0	0.0	0.0	0.0
28	0.0	0.0	0.0	0.0	0.0	14.8	0.0	0.0	39.5	0.0	0.0	0.0
29	25.0	20.0	0.0	0.0	0.0	13.1	0.0	0.0	0.0	0.0	0.0	15.0
30	0.0		0.0	0.0	0.0	0.0	0.0	0.0	0.0	0.0	0.0	0.0
31	11.0		0.0		0.0		0.0	0.0		0.0		0.0
月計	99.0	102.0	197.0	109.3	76.2	125.6	126.0	172.8	53.9	14.5	53.0	66.0
平均	3.2	3.5	6.4	3.6	2.5	4.2	4.1	5.6	1.8	0.5	1.8	2.1

田原浄水場 日雨量年表 1993年 (平成5年)

日	1月	2月	3月	4月	5月	6月	7月	8月	9月	10月	11月	12月
1	0.0	0.0	0.0	0.0	0.0	0.0	30.0	39.0	0.0	0.0	27.0	0.0
2	0.0	0.0	0.0	0.0	49.0	21.0	25.0	45.0	0.0	0.0	0.0	0.0
3	0.0	0.0	26.0	0.0	0.0	0.0	0.0	0.0	51.0	0.0	0.0	0.0
4	0.0	0.0	0.0	0.0	0.0	0.0	0.0	0.0	0.0	0.0	0.0	0.0
5	0.0	0.0	0.0	0.0	0.0	0.0	75.0	0.0	0.0	4.0	0.0	0.0
6	0.0	0.0	0.0	0.0	0.0	0.0	0.0	0.0	0.0	0.0	0.0	0.0
7	7.7	0.0	0.0	0.0	0.0	0.0	0.0	0.0	0.0	0.0	0.0	0.0
8	0.0	0.0	0.0	0.0	5.0	0.0	56.0	33.0	0.0	0.0	0.0	0.0
9	0.0	0.0	0.0	0.0	49.0	0.0	0.0	0.0	4.0	0.0	0.0	9.0
10	11.0	0.0	0.0	0.0	0.0	0.0	0.0	0.0	0.0	0.0	56.0	0.0
11	0.0	0.0	0.0	0.0	0.0	0.0	0.0	68.5	0.0	0.0	0.0	0.0
12	0.0	0.0	0.0	0.0	0.0	0.0	0.0	0.0	91.0	0.0	0.0	0.0
13	0.0	0.0	0.0	0.0	0.0	30.0	0.0	0.0	63.0	0.0	0.0	20.0
14	0.0	0.0	0.0	0.0	0.0	9.0	14.0	0.0	0.0	0.0	0.0	0.0
15	0.0	0.0	19.0	0.0	0.0	1.5	0.0	0.0	0.0	0.0	0.0	0.0
16	0.0	0.0	2.0	0.0	0.0	8.0	26.0	21.0	0.0	0.0	0.0	0.0
17	0.0	41.0	0.0	0.0	0.0	0.0	16.5	15.0	0.0	0.0	0.0	0.0
18	1.3	0.0	0.0	0.0	25.0	13.5	0.0	54.0	0.0	0.0	0.0	0.0
19	0.0	0.0	0.0	0.0	0.0	36.5	0.0	33.0	0.0	0.0	0.0	0.0
20	0.0	0.0	0.0	0.0	0.0	0.0	0.0	105.0	0.0	0.0	0.0	0.0
21	0.0	0.0	0.0	0.0	0.0	0.0	0.0	43.0	0.0	0.0	0.0	0.0
22	0.0	17.0	0.0	28.0	0.0	0.0	0.0	80.0	0.0	0.0	0.0	0.0
23	0.0	0.0	0.0	0.0	0.0	75.0	0.0	33.0	0.0	0.0	0.0	0.0
24	0.0	0.0	0.0	0.0	0.0	0.0	0.0	0.0	0.0	0.0	0.0	0.0
25	0.0	0.0	32.0	0.0	0.0	0.0	0.0	0.0	0.0	0.0	0.0	0.0
26	0.0	0.0	0.0	0.0	0.0	0.0	0.0	0.0	0.0	0.0	0.0	0.0
27	0.0	20.0	0.0	0.0	0.0	0.0	0.0	0.0	0.0	0.0	0.0	5.0
28	0.0	0.0	1.9	7.0	0.0	0.0	15.0	0.0	0.0	4.0	0.0	0.0
29	0.0		2.0	118.0	0.0	0.0	57.2	0.0	43.0	0.0	0.0	0.0
30	0.0		7.0	0.0	7.5	74.0	40.0	0.0	0.0	0.0	44.5	0.0
31	0.0		4.0		0.0		0.0	0.0		0.0		0.0
月計	20.0	78.0	93.9	153.0	135.5	268.5	354.7	569.5	252.0	8.0	127.5	34.0
平均	0.6	2.8	3.0	5.1	4.4	9.0	11.4	18.4	8.4	0.3	4.3	1.1

田原浄水場 日雨量年表 1994年（平成6年）

日	1月	2月	3月	4月	5月	6月	7月	8月	9月	10月	11月	12月
1	0.0	13.0	0.0	22.0	0.0	0.0	0.0	0.0	0.0	0.0	0.0	0.0
2	0.0	0.0	0.0	0.0	0.0	0.0	0.0	1.0	0.0	0.0	0.0	0.0
3	7.0	0.0	0.0	0.0	0.0	0.0	0.0	2.5	0.0	0.0	0.0	0.0
4	0.0	0.0	0.0	0.0	0.0	0.0	0.0	0.0	0.0	0.0	0.0	0.0
5	0.0	6.0	0.0	0.0	0.0	0.0	0.0	0.0	5.0	0.0	0.0	0.0
6	0.0	0.0	0.0	20.0	0.0	0.0	0.0	0.0	0.0	0.0	0.0	0.0
7	0.0	0.0	0.0	8.0	0.0	0.0	0.0	0.0	0.0	0.0	0.0	0.0
8	0.0	0.0	32.0	0.0	0.0	36.0	0.0	0.0	0.0	0.0	0.0	0.0
9	0.0	0.0	1.0	0.0	0.0	5.0	0.0	0.0	0.0	0.0	0.0	32.5
10	24.0	0.0	0.0	0.0	0.0	2.0	0.0	0.0	0.0	0.0	0.0	0.0
11	0.0	0.0	0.0	0.0	56.0	3.0	0.0	0.0	0.0	0.0	0.0	5.0
12	0.0	0.0	16.0	0.0	0.0	0.0	0.0	0.0	0.0	1.5	0.0	2.5
13	0.0	0.0	0.0	60.0	0.0	28.0	0.0	0.0	0.0	0.0	0.0	0.0
14	0.0	0.0	0.0	0.0	38.0	0.0	0.0	0.0	0.0	0.0	9.5	0.0
15	0.0	11.0	0.0	0.0	0.0	0.0	0.0	16.5	0.0	0.0	0.0	0.0
16	0.0	0.0	0.0	0.0	0.0	0.0	0.0	0.0	38.0	0.0	0.0	0.0
17	0.0	0.0	0.0	0.0	0.0	0.0	0.0	0.0	1.0	2.5	0.0	0.0
18	0.0	0.0	0.0	27.0	0.0	103.0	0.0	0.0	0.0	0.0	67.0	0.0
19	0.0	5.0	0.0	0.0	0.0	39.0	0.0	0.0	0.0	0.0	0.0	0.0
20	0.0	39.0	0.0	38.5	0.0	9.0	0.0	0.0	0.0	0.0	0.0	0.0
21	0.0	0.0	0.0	0.0	0.0	0.0	0.0	0.0	0.0	0.0	0.0	0.0
22	0.0	0.0	0.0	31.0	0.0	14.0	0.0	0.0	0.0	0.0	0.0	0.0
23	0.0	0.0	0.0	0.0	0.0	0.0	0.0	0.0	0.0	0.0	0.0	0.0
24	0.0	0.0	2.0	0.0	0.0	0.0	0.0	0.0	0.0	0.0	0.0	0.0
25	0.0	0.0	2.0	0.0	20.0	0.0	0.0	0.0	0.0	0.0	0.0	0.0
26	0.0	0.0	3.0	0.0	38.0	0.0	20.0	0.0	0.0	0.0	0.0	1.0
27	0.0	0.0	0.0	0.0	0.0	0.0	6.5	0.0	0.0	0.0	0.0	0.0
28	0.0	0.0	0.0	0.0	0.0	0.0	32.5	58.0	0.0	0.0	0.0	0.0
29	0.0		0.0	0.0	0.0	0.0	0.0	0.0	0.0	0.0	0.0	0.0
30	0.0		0.0	0.0	0.0	0.0	0.0	0.0	0.0	0.0	0.0	0.0
31	0.0		0.0		0.0		0.0	0.0		0.0		0.0
月計	31.0	74.0	56.0	206.5	152.0	239.0	59.0	78.0	44.0	4.0	76.5	41.0
平均	1.0	2.6	1.8	6.9	4.9	8.0	1.9	2.5	1.5	0.1	2.6	1.3

田原浄水場 日雨量年表 1995年(平成7年)

日	1月	2月	3月	4月	5月	6月	7月	8月	9月	10月	11月	12月
1	0.0	0.0	0.0	0.0	28.5	0.0	1.0	0.0	20.0	43.0	0.0	0.0
2	0.0	0.0	0.0	0.0	0.0	6.5	140.5	0.0	0.0	0.0	0.0	0.0
3	22.5	0.0	0.5	0.0	0.5	68.5	84.0	0.0	16.5	3.0	0.0	0.0
4	0.0	0.0	16.0	0.0	0.0	0.0	40.5	0.0	0.0	5.5	0.0	0.5
5	3.0	0.0	6.5	0.0	0.0	0.0	29.0	0.0	0.0	7.0	0.0	1.5
6	0.0	0.0	0.0	0.0	0.0	0.0	46.5	0.0	0.0	0.0	0.0	0.5
7	0.0	0.0	0.0	0.0	0.0	0.0	0.0	0.0	0.0	0.0	0.0	0.0
8	0.0	0.0	0.0	0.0	0.0	0.0	0.0	0.0	0.0	0.0	0.0	0.0
9	0.0	1.0	9.5	13.0	0.0	0.0	0.0	1.5	0.0	0.0	0.0	0.0
10	0.0	0.0	0.0	0.0	18.5	0.0	0.0	15.0	0.0	0.0	4.5	0.0
11	0.0	0.0	0.0	0.5	1.0	12.0	36.5	14.5	0.0	0.0	0.0	0.0
12	6.5	17.0	0.0	1.0	0.0	13.0	0.0	0.0	0.0	0.0	0.0	0.0
13	0.0	0.0	0.0	2.5	3.5	5.5	0.0	0.0	0.0	0.0	0.0	0.0
14	0.0	0.0	0.0	14.0	150.5	0.0	0.0	0.0	0.0	0.0	31.5	0.0
15	0.0	0.0	0.0	0.0	0.0	0.0	0.0	0.0	0.0	4.5	0.0	0.0
16	0.0	0.0	0.0	0.0	0.0	0.0	0.0	0.0	0.0	4.0	0.0	0.0
17	0.0	0.0	0.0	0.0	0.0	11.5	0.0	0.0	0.0	0.0	0.0	0.0
18	0.0	6.0	0.0	16.5	0.0	5.5	0.0	0.0	0.0	0.0	0.0	1.0
19	0.0	0.0	0.0	6.5	0.0	1.5	0.0	0.0	0.0	0.0	0.5	0.0
20	0.0	0.0	0.0	0.0	10.0	0.0	0.0	0.0	0.0	0.0	1.0	0.0
21	0.5	0.0	0.0	2.5	3.0	7.0	0.0	35.0	0.0	0.0	0.0	0.0
22	22.0	0.0	0.0	14.0	1.5	7.5	0.0	0.0	20.5	0.0	0.0	0.0
23	1.5	0.0	0.0	28.5	0.0	0.0	0.0	0.0	233.5	0.0	11.0	0.0
24	0.0	0.0	2.5	0.0	0.0	0.0	23.5	0.0	11.0	9.5	3.0	0.0
25	0.0	0.0	2.5	0.0	36.0	4.0	0.0	0.0	0.0	0.0	2.5	0.0
26	0.5	0.0	4.0	0.0	0.0	0.0	0.0	19.5	0.0	0.0	1.5	0.0
27	0.0	0.0	0.0	0.0	0.0	0.0	0.0	72.0	0.0	0.0	0.0	0.0
28	0.0	5.0	0.0	0.5	9.5	0.0	0.0	0.0	0.0	0.5	0.0	3.5
29	1.0		10.5	14.5	6.0	0.0	0.0	0.0	0.0	0.5	0.0	1.5
30	0.0		12.0	12.5	0.0	33.0	0.0	0.0	19.0	0.0	0.0	0.5
31	0.0		0.0		0.0		0.0	0.0		0.0		0.5
月計	57.5	29.0	64.0	126.5	268.5	175.5	401.5	157.5	320.5	77.5	55.5	9.5
平均	1.9	1.0	2.1	4.2	8.7	5.9	13.0	5.1	10.7	2.5	1.9	0.3

田原浄水場 日雨量年表 1996年(平成8年)

日	1月	2月	3月	4月	5月	6月	7月	8月	9月	10月	11月	12月
1	0.0	欠測	0.0	1.0	0.0	0.0	1.0	0.0	4.0	1.5	15.5	6.0
2	0.0	欠測	0.0	2.0	0.0	0.0	1.5	0.0	0.0	1.0	1.5	0.0
3	0.0	欠測	0.0	0.0	0.0	4.0	47.5	0.0	0.0	4.5	0.0	0.0
4	0.0	欠測	0.0	0.0	17.0	4.0	1.0	39.0	0.0	0.5	0.0	60.0
5	0.0	欠測	0.0	0.0	0.0	0.0	10.5	0.0	0.0	0.0	6.5	5.5
6	3.5	欠測	0.0	7.0	0.0	0.0	6.0	0.0	0.0	0.0	0.0	2.5
7	0.0	欠測	2.0	10.0	19.0	10.5	0.0	0.0	0.0	5.0	0.5	14.5
8	5.0	欠測	1.0	0.0	9.0	17.0	0.0	99.0	0.0	3.5	4.5	0.0
9	0.0	欠測	4.0	0.0	0.0	0.0	0.0	0.0	100.0	0.0	1.0	2.0
10	0.0	欠測	0.0	0.0	0.0	1.0	0.0	0.0	0.5	0.0	0.0	3.0
11	0.0	欠測	0.0	0.0	0.0	0.0	8.0	0.0	0.0	0.0	0.0	0.0
12	0.0	欠測	0.0	1.0	0.0	44.0	0.5	0.0	0.0	0.0	0.0	0.0
13	0.0	欠測	0.0	0.0	0.0	0.0	0.0	0.0	19.5	0.5	1.0	0.0
14	24.5	欠測	17.0	41.0	0.0	15.5	10.5	53.0	0.0	0.5	0.0	0.0
15	18.5	欠測	49.0	8.0	0.0	0.0	0.0	0.0	0.0	0.0	0.0	0.0
16	0.0	欠測	1.0	9.0	0.0	0.0	0.0	0.0	0.0	0.0	0.0	0.0
17	0.0	欠測	18.0	0.0	0.0	17.5	0.0	0.0	0.0	0.0	1.5	6.0
18	2.5	欠測	0.0	0.0	0.0	13.0	0.0	0.0	0.0	1.5	0.5	0.0
19	0.0	欠測	0.0	3.0	0.0	27.5	9.0	0.0	0.0	0.5	0.0	0.0
20	0.0	欠測	0.0	0.0	21.0	71.5	0.0	0.0	0.0	0.0	0.0	0.0
21	0.0	欠測	16.0	0.0	0.0	15.0	0.0	40.0	0.0	0.0	0.0	1.0
22	0.0	欠測	1.0	0.0	0.0	0.0	0.0	1.5	0.0	0.0	0.0	0.0
23	0.5	欠測	0.0	0.0	0.0	0.5	0.0	20.0	0.0	0.0	0.0	0.0
24	0.0	欠測	8.0	0.0	0.0	19.5	0.0	0.0	0.0	0.0	0.0	0.0
25	0.0	欠測	1.0	0.0	0.0	4.5	0.0	0.0	0.0	1.0	0.0	0.0
26	0.0	欠測	0.0	0.0	0.0	23.0	0.0	0.0	0.0	0.0	1.0	0.0
27	0.0	欠測	0.0	0.0	0.0	2.5	0.0	0.0	0.0	0.0	16.0	0.0
28	0.0	欠測	5.0	0.0	0.0	5.0	0.0	32.5	0.0	0.0	0.0	0.0
29	0.0	欠測	10.0	12.0	35.5	7.5	0.0	0.0	9.0	0.0	1.0	0.0
30	0.0		10.0	3.0	1.0	33.0	0.0	0.0	16.0	0.0	13.0	0.0
31	0.0		0.0		0.0		0.0	81.0		4.5		0.0
月計	54.5	欠測	143.0	97.0	102.5	336.0	95.5	366.0	149.0	24.5	63.5	100.5
平均	1.8	-	4.6	3.2	3.3	11.2	3.1	11.8	5.0	0.8	2.1	3.2

田原浄水場 日雨量年表 1997年(平成9年)

日	1月	2月	3月	4月	5月	6月	7月	8月	9月	10月	11月	12月
1	4.5	0.0	3.5	0.0	0.0	0.0	10.0	0.0	0.0	0.0	0.0	4.0
2	0.5	1.0	0.0	30.0	16.0	29.5	93.5	0.0	0.0	6.5	0.0	0.5
3	0.0	0.5	0.0	13.0	26.0	0.0	0.0	3.0	19.0	0.0	0.0	0.0
4	0.0	0.0	0.0	34.0	0.0	0.0	0.0	15.5	0.0	0.0	10.5	0.5
5	6.0	0.0	0.0	1.0	0.0	0.0	0.0	27.0	4.0	0.0	0.0	0.0
6	0.0	0.0	7.5	0.0	0.0	0.0	17.5	127.0	163.0	0.0	0.0	4.0
7	0.0	0.0	0.0	0.5	18.5	0.0	67.5	0.5	109.0	0.0	0.0	59.5
8	14.5	0.0	0.0	0.0	54.0	100.0	115.0	2.5	0.0	0.0	0.0	5.0
9	0.0	0.0	0.0	0.0	0.5	3.0	41.5	110.0	0.0	0.0	0.0	0.0
10	0.0	0.0	19.0	0.0	0.0	0.5	37.5	8.0	0.0	0.0	欠測	0.0
11	1.0	0.5	0.5	0.0	4.0	0.0	45.5	28.5	0.0	0.0	0.0	9.5
12	0.5	0.0	6.0	0.0	9.5	0.0	30.0	111.0	0.0	0.0	15.5	0.0
13	0.0	0.0	19.0	0.0	123.5	0.0	0.0	0.0	0.0	0.0	0.0	0.0
14	0.5	0.0	17.5	0.0	45.0	0.0	4.0	0.0	0.0	0.0	0.5	0.0
15	0.0	1.5	0.0	0.0	0.0	0.0	0.0	0.0	6.0	0.0	1.0	0.0
16	0.0	0.0	0.5	0.0	0.0	0.0	0.0	0.0	16.5	0.0	1.5	0.0
17	0.0	0.0	1.0	0.0	0.0	0.0	42.0	0.0	4.0	0.0	8.5	8.0
18	0.0	0.0	0.0	4.0	0.0	0.0	0.0	2.0	0.0	0.0	1.0	0.5
19	0.0	0.0	0.0	0.0	7.5	0.0	0.0	0.0	0.0	0.0	0.0	0.0
20	0.0	0.0	0.0	0.0	0.0	0.0	0.0	0.0	0.0	0.0	0.0	41.0
21	0.0	0.0	0.0	12.5	1.5	0.5	0.0	3.5	0.0	0.0	54.5	0.0
22	0.0	0.0	0.0	11.5	0.0	15.0	0.0	0.5	0.0	0.0	28.5	0.0
23	5.0	0.0	0.5	0.0	0.0	0.5	0.0	0.0	0.0	0.0	0.0	0.0
24	8.0	0.0	0.0	0.0	15.5	0.0	0.0	0.0	0.0	0.0	0.0	0.5
25	0.0	3.5	0.0	0.0	0.0	2.0	0.0	0.0	9.5	0.0	53.5	0.0
26	0.0	7.0	9.0	0.0	0.0	0.0	12.5	0.0	9.0	0.0	32.5	0.0
27	1.0	0.0	0.0	13.0	0.0	14.5	0.0	0.0	3.0	0.0	0.0	0.0
28	1.0	9.0	0.0	2.0	0.0	134.0	0.0	0.0	0.0	0.0	7.0	0.0
29	0.0		17.0	19.5	1.0	0.0	0.0	0.0	0.0	0.0	9.5	16.0
30	0.0		0.0	1.0	0.0	0.0	0.0	0.0	0.0	0.0	0.0	1.0
31	3.5		0.0		0.0		0.0	0.0		0.5		0.0
月計	46.0	23.0	101.0	142.0	322.5	299.5	516.5	439.0	343.0	7.0	欠測	150.0
平均	1.5	0.8	3.3	4.7	10.4	10.0	16.7	14.2	11.4	0.2	-	4.8

田原浄水場 日雨量年表 1998年(平成10年)

日	1月	2月	3月	4月	5月	6月	7月	8月	9月	10月	11月	12月
1	5.0	0.0	0.0	86.0	4.5	6.0	5.5	1.0	0.0	2.0	0.0	0.0
2	0.0	0.0	0.0	1.0	36.0	53.0	1.0	0.0	0.0	0.0	0.0	2.5
3	6.5	0.0	0.0	0.0	0.0	0.5	0.0	1.0	0.0	0.0	0.0	4.0
4	14.0	5.0	0.0	0.0	0.0	0.0	0.0	0.0	0.0	0.0	0.0	0.0
5	2.5	4.0	4.0	18.0	0.0	7.0	0.0	0.0	0.0	0.0	0.0	0.0
6	0.0	0.0	0.0	6.5	7.5	1.0	0.0	0.0	0.0	0.5	0.0	0.0
7	0.0	0.5	0.0	0.0	23.5	0.0	0.0	0.0	0.0	36.5	0.0	0.5
8	60.0	0.0	1.0	6.5	17.0	14.5	0.0	0.0	0.0	0.0	0.0	0.0
9	5.0	0.0	4.0	17.5	0.0	34.0	0.0	0.0	0.0	0.0	0.0	0.0
10	3.5	0.5	2.0	0.0	4.5	1.0	0.0	0.0	0.0	0.0	0.0	0.0
11	16.5	0.0	4.5	0.0	133.0	0.0	0.0	0.0	0.0	0.0	0.0	0.0
12	8.5	2.0	0.0	1.0	27.5	12.0	4.5	0.0	0.0	15.5	0.0	0.0
13	4.5	8.0	0.0	10.5	0.0	26.0	4.5	0.5	0.0	14.0	0.0	0.0
14	35.5	7.5	1.5	0.0	0.0	4.5	0.0	40.5	0.0	0.0	0.0	0.0
15	19.5	1.5	0.0	0.0	11.5	0.0	37.0	0.0	0.0	1.0	0.0	0.0
16	0.5	0.0	0.0	0.0	32.5	0.0	1.0	0.0	0.0	5.5	11.5	0.0
17	9.5	0.0	0.0	1.5	1.5	0.0	0.0	15.5	3.5	84.0	0.5	0.0
18	10.0	0.0	0.0	0.0	0.0	0.0	5.5	0.5	0.0	0.0	0.0	0.0
19	0.0	7.5	10.5	0.0	0.0	75.0	6.0	0.0	0.0	0.0	0.0	0.0
20	2.0	8.0	20.0	0.0	0.0	1.5	0.0	0.0	0.0	0.0	0.0	0.0
21	1.0	0.5	0.0	3.0	0.0	81.0	2.0	0.0	1.0	0.0	1.0	0.0
22	0.0	0.0	0.0	32.0	0.0	37.0	0.5	0.0	2.0	0.0	8.0	0.0
23	1.5	32.0	0.0	41.0	0.0	19.5	0.0	11.0	0.0	0.0	0.0	0.0
24	0.0	1.0	0.5	8.5	0.0	62.0	0.0	19.5	38.5	0.0	0.0	0.0
25	0.5	8.5	3.0	0.0	0.0	30.0	54.0	0.0	0.0	0.0	0.0	0.0
26	0.0	0.5	1.5	0.0	0.0	1.0	6.5	0.0	1.5	0.0	0.0	0.0
27	0.0	0.0	52.5	0.0	0.0	2.0	0.5	0.0	0.0	2.5	5.5	0.0
28	0.0	0.0	0.0	0.0	3.5	0.0	0.0	0.0	0.0	0.0	0.0	0.0
29	0.0		0.0	0.0	10.0	0.0	0.5	0.0	2.0	0.0	0.0	2.5
30	0.0		0.0	1.0	0.0	0.0	0.5	0.0	20.5	0.0	38.0	0.5
31	0.0		0.0		0.0		2.0	0.0		0.0		0.5
月計	206.0	87.0	105.0	234.0	312.5	468.5	131.5	89.5	69.0	161.5	64.5	10.5
平均	6.6	3.1	3.4	7.8	10.1	15.6	4.2	2.9	2.3	5.2	2.2	0.3

田原浄水場 日雨量年表 1999年 (平成11年)

日	1月	2月	3月	4月	5月	6月	7月	8月	9月	10月	11月	12月
1	0.0	2.5	0.0	0.0	0.0	0.0	33.5	欠測	42.0	0.0	4.0	5.5
2	0.0	0.0	0.0	20.0	0.0	3.5	111.5	欠測	49.0	5.5	0.0	0.5
3	0.0	0.0	0.0	0.0	17.5	0.0	0.0	欠測	0.0	0.0	0.0	0.0
4	0.5	1.5	4.5	0.0	48.0	0.0	1.0	欠測	1.5	0.0	0.0	0.0
5	0.0	0.0	0.0	0.0	0.0	0.0	0.0	欠測	13.5	0.0	0.0	3.0
6	0.0	0.0	0.0	1.5	0.0	43.5	0.0	欠測	27.0	0.0	0.0	0.0
7	0.0	0.0	3.0	0.5	0.0	25.0	0.0	欠測	5.5	7.5	0.0	0.0
8	0.0	0.0	0.0	0.0	0.0	0.0	0.0	欠測	0.0	0.0	7.5	0.0
9	0.0	0.0	2.5	17.0	0.0	0.0	1.0	欠測	0.0	0.0	0.0	2.0
10	0.0	0.0	0.0	19.0	0.0	0.0	0.0	欠測	20.5	0.0	0.0	0.0
11	0.0	10.0	0.5	1.0	0.0	0.0	3.0	欠測	0.5	0.5	9.0	0.0
12	0.0	0.0	0.0	9.0	0.0	0.0	1.5	欠測	0.0	8.0	30.0	0.0
13	0.0	0.0	0.0	1.5	0.0	0.0	0.0	欠測	0.0	0.0	0.0	0.0
14	0.5	0.0	15.5	0.0	0.0	0.0	0.0	欠測	0.0	0.5	0.0	0.0
15	3.0	0.0	13.5	0.0	0.0	0.0	0.0	欠測	0.0	3.0	12.0	0.0
16	0.0	0.0	0.5	0.0	0.0	5.5	0.0	欠測	7.0	0.0	0.5	0.0
17	0.0	0.0	0.0	15.5	0.0	18.0	30.5	欠測	0.0	0.0	8.0	0.0
18	0.0	0.0	15.5	20.0	3.5	18.5	0.0	欠測	0.0	0.0	0.5	0.0
19	12.5	0.0	3.0	3.0	0.0	4.5	0.0	欠測	0.0	0.0	0.0	2.0
20	0.0	0.0	4.5	0.0	0.0	0.0	5.5	欠測	0.0	0.0	0.0	3.5
21	0.0	0.0	0.0	0.0	0.0	0.0	0.0	欠測	33.5	0.0	0.0	0.0
22	0.0	0.0	0.0	14.0	0.0	0.5	40.0	欠測	31.5	0.0	0.0	0.0
23	41.0	0.0	0.0	16.5	12.0	13.0	142.0	欠測	3.5	0.0	19.5	0.0
24	1.5	10.5	7.5	0.0	35.5	58.5	35.5	欠測	28.5	0.0	0.0	5.0
25	4.0	0.0	0.0	0.0	0.0	24.5	0.0	欠測	0.0	0.0	3.0	0.5
26	0.0	7.0	10.5	0.0	20.0	138.0	17.0	欠測	0.0	9.5	0.0	0.0
27	0.0	0.5	1.0	0.0	1.5	0.0	7.0	欠測	0.0	0.5	9.0	0.0
28	0.0	0.0	0.0	0.0	0.0	25.5	6.0	欠測	0.0	0.0	9.5	0.0
29	0.5		0.0	0.0	0.0	101.0	134.5	欠測	0.0	0.0	0.0	0.0
30	0.0		13.5	0.0	0.0	0.0	31.5	欠測	0.0	0.0	0.0	0.0
31	0.5		0.0		0.0		0.0	欠測		53.0		0.0
月計	64.0	32.0	95.5	138.5	138.0	479.5	601.0	欠測	263.5	88.0	112.5	22.0
平均	2.1	1.1	3.1	4.6	4.5	16.0	19.4	-	8.8	2.8	3.8	0.7

田原浄水場 日雨量年表 2000年（平成12年）

日	1月	2月	3月	4月	5月	6月	7月	8月	9月	10月	11月	12月
1	0.0	0.0	0.0	0.0	0.0	0.0	0.0	0.5	12.5	1.5	67.0	0.5
2	1.0	0.0	0.0	0.5	0.0	1.0	0.0	16.0	0.0	13.0	48.5	0.0
3	0.0	0.0	0.0	0.0	0.0	28.5	0.0	6.5	34.5	0.0	0.0	0.0
4	0.0	0.0	22.0	14.5	0.0	0.0	0.0	0.0	0.5	0.0	0.0	0.0
5	3.5	8.0	0.0	1.5	0.0	0.0	0.0	0.0	1.5	0.0	0.0	0.0
6	3.5	11.0	0.0	0.0	0.0	0.0	0.0	2.0	0.0	0.0	0.0	0.0
7	0.0	2.0	0.0	0.0	0.0	0.0	0.0	0.0	0.0	1.0	0.0	0.0
8	0.0	2.5	0.0	0.0	0.0	55.5	0.0	0.0	2.0	17.5	1.5	0.0
9	16.5	0.0	0.0	0.0	0.0	1.5	0.0	0.0	31.5	1.0	0.0	0.0
10	0.0	0.0	0.0	6.5	1.5	25.0	2.5	0.0	10.5	0.0	0.0	3.0
11	1.0	2.5	9.0	0.0	0.5	0.0	63.0	0.0	1.0	0.0	0.0	0.0
12	16.5	0.0	0.5	0.0	0.0	0.0	48.5	0.0	0.0	0.0	0.0	0.0
13	0.0	0.0	0.0	0.0	31.0	0.0	0.0	0.0	16.5	0.0	0.0	0.0
14	0.0	0.0	0.0	0.0	0.0	0.0	0.0	0.0	0.0	0.0	0.0	0.0
15	0.0	0.0	13.0	2.5	0.5	0.0	0.0	0.0	0.5	0.0	2.0	0.0
16	0.0	0.0	13.5	0.0	5.5	0.0	0.0	43.5	7.5	0.0	0.0	7.0
17	4.0	0.0	0.0	0.0	0.0	45.5	0.0	9.0	0.0	8.5	1.0	5.5
18	6.0	0.0	0.0	0.0	0.0	0.0	0.0	19.0	0.0	2.5	0.0	0.5
19	3.0	10.5	22.5	19.5	0.0	0.0	0.0	2.0	0.0	0.5	0.0	0.0
20	0.0	0.5	0.0	0.0	0.0	57.0	0.0	45.0	0.0	4.5	31.5	1.5
21	0.0	0.0	0.0	0.0	0.0	1.0	0.0	9.5	8.5	0.0	0.0	0.5
22	4.5	0.0	0.0	0.0	0.0	0.5	0.0	0.0	2.5	0.0	0.0	0.0
23	25.0	0.0	29.5	0.0	0.0	17.5	0.0	0.0	0.5	22.5	0.0	0.0
24	4.5	0.0	0.0	0.0	0.0	10.5	97.5	0.0	0.0	3.5	0.0	1.0
25	3.5	0.0	0.0	40.5	0.0	0.0	1.0	0.0	0.0	9.5	0.0	0.5
26	0.0	3.0	0.0	27.0	14.0	0.0	0.0	8.0	0.0	0.0	0.0	0.0
27	1.5	0.0	0.0	0.0	28.5	8.5	0.0	0.0	0.0	0.0	0.0	0.0
28	0.0	0.0	9.5	0.0	0.5	45.5	0.0	0.0	0.0	5.0	0.0	0.0
29	2.0	0.0	0.0	0.0	0.0	0.0	0.0	0.0	30.0	0.0	0.0	0.0
30	1.0		0.0	13.0	7.0	0.0	6.0	0.0	46.5	0.0	0.0	2.0
31	0.0		1.5		55.5		22.0	26.0		14.5		0.0
月計	97.0	40.0	121.0	125.5	144.5	297.5	240.5	187.0	206.5	105.0	151.5	22.0
平均	3.1	1.4	3.9	4.2	4.7	9.9	7.8	6.0	6.9	3.4	5.1	0.7

田原浄水場 日雨量年表 2001年（平成13年）

日	1月	2月	3月	4月	5月	6月	7月	8月	9月	10月	11月	12月
1	0.0	2.0	1.0	0.0	28.0	0.0	0.0	11.5	0.0	1.0	0.5	0.0
2	0.0	0.0	0.0	0.0	14.5	0.0	0.0	1.5	2.0	0.0	0.0	0.0
3	0.0	0.0	2.0	0.0	0.0	0.0	0.0	0.0	0.0	0.0	11.5	5.0
4	0.0	5.5	1.0	0.0	0.0	0.0	0.0	0.0	0.0	0.0	0.0	7.5
5	0.0	4.5	0.0	0.0	0.0	21.0	6.0	0.0	36.5	2.5	30.0	0.0
6	0.0	0.0	7.0	0.0	0.0	0.0	108.0	0.0	58.0	0.0	2.5	5.0
7	18.0	2.5	0.0	0.0	9.5	0.0	3.0	2.5	0.0	0.0	0.0	0.0
8	0.0	0.0	0.0	0.0	1.0	0.0	0.0	69.0	0.0	0.0	0.0	0.0
9	15.5	0.0	0.5	2.5	0.0	0.0	0.0	6.0	0.5	111.5	0.0	0.0
10	0.5	0.0	0.0	0.0	0.0	0.0	0.0	0.0	0.0	0.0	3.5	0.5
11	1.5	0.0	0.0	2.5	0.0	0.0	34.0	24.0	0.0	0.0	0.5	0.0
12	0.0	0.5	0.0	0.5	0.0	0.0	57.0	0.0	0.0	0.0	0.0	23.0
13	2.0	0.0	0.0	0.0	0.0	24.0	34.0	29.5	0.0	0.0	0.0	14.0
14	0.0	0.0	0.0	0.0	0.0	3.0	0.0	0.0	15.5	0.0	9.0	1.5
15	0.5	2.5	0.0	0.0	0.0	0.0	0.0	0.0	2.0	0.0	0.0	0.0
16	0.5	0.0	0.5	0.0	0.0	0.0	17.0	0.0	0.0	24.0	0.0	0.0
17	0.0	0.0	9.0	0.0	0.0	0.0	7.0	0.0	0.0	14.5	0.0	12.5
18	0.0	0.0	1.0	0.0	0.0	0.0	0.0	0.0	0.0	0.0	0.0	0.5
19	0.0	0.0	0.0	0.0	0.0	126.0	0.0	0.0	0.0	0.0	0.0	0.0
20	10.0	0.0	0.0	0.0	0.0	2.5	0.0	0.0	0.0	0.0	0.0	0.0
21	0.0	5.5	0.0	13.0	27.0	2.5	0.0	0.0	0.0	36.0	0.0	4.0
22	0.0	0.5	0.0	0.0	1.0	3.5	0.0	0.0	0.0	13.0	0.0	1.0
23	0.0	23.0	0.0	0.0	1.0	59.5	0.0	0.0	0.0	1.5	0.0	0.0
24	1.5	3.0	0.0	34.5	2.5	50.5	0.0	0.0	0.0	0.0	0.0	0.5
25	38.5	0.0	1.0	0.0	0.0	50.5	0.0	0.0	0.0	0.0	0.0	37.0
26	0.0	0.0	0.0	0.0	0.0	14.5	0.0	0.0	0.0	0.0	1.0	0.0
27	11.5	0.0	0.0	0.0	0.0	3.0	0.0	0.0	0.0	18.0	0.0	0.0
28	7.5	19.0	0.0	3.0	0.0	13.0	0.0	0.0	0.0	46.0	0.0	0.0
29	4.0		0.0	14.5	0.0	9.0	0.0	0.0	0.0	1.0	84.0	3.5
30	5.5		5.5	2.5	17.5	0.0	0.0	36.5	103.5	0.0	0.0	0.0
31	0.0		5.0		0.0		0.0	0.5		0.0		0.0
月計	117.0	68.5	33.5	73.0	102.0	382.5	266.0	181.0	218.0	269.0	142.5	115.5
平均	3.8	2.4	1.1	2.4	3.3	12.8	8.6	5.8	7.3	8.7	4.8	3.7

田原浄水場 日雨量年表 2002年 (平成14年)

日	1月	2月	3月	4月	5月	6月	7月	8月	9月	10月	11月	12月
1	1.0	0.0	0.0	0.0	17.5	0.0	49.5	0.0	0.0	0.0	9.5	0.0
2	0.0	0.0	0.0	0.0	0.5	0.0	0.0	0.0	0.0	33.0	3.5	0.0
3	0.0	0.0	0.0	11.0	52.0	0.0	0.0	0.0	0.0	0.0	5.0	39.0
4	0.0	0.0	0.0	0.0	66.5	0.0	1.0	0.0	0.0	0.0	0.0	1.5
5	0.0	0.0	33.5	0.0	0.0	0.0	28.0	0.0	0.0	0.0	0.0	0.0
6	0.0	0.0	1.0	77.0	5.0	0.0	4.0	10.5	0.0	43.5	0.0	0.5
7	2.0	0.0	0.0	10.0	7.5	0.0	0.0	10.0	0.0	0.0	21.0	1.0
8	0.0	0.0	0.0	0.0	0.0	0.0	0.0	10.0	0.0	0.0	0.5	2.5
9	0.0	0.0	0.0	0.0	0.0	0.0	0.0	0.0	0.0	0.0	1.5	0.5
10	0.0	0.5	0.0	0.0	8.0	1.5	0.0	3.5	0.0	0.0	0.0	0.0
11	0.0	0.0	0.0	0.0	0.0	6.0	0.0	23.5	0.0	0.0	11.0	5.0
12	0.0	0.0	0.0	0.0	0.0	0.0	0.0	0.0	0.0	8.5	0.0	0.0
13	0.0	0.0	0.0	0.0	0.0	40.5	0.5	18.0	0.0	4.5	0.0	0.0
14	8.5	0.0	27.5	0.0	6.0	0.0	0.0	0.0	0.0	0.0	0.0	0.0
15	1.0	0.0	1.0	30.0	77.0	0.0	1.0	0.5	0.0	19.5	0.0	0.0
16	16.5	0.0	0.0	5.5	0.0	0.0	0.0	0.0	285.5	0.0	0.0	26.0
17	3.0	0.5	0.0	1.0	0.0	0.0	21.5	0.0	0.5	0.0	0.5	0.0
18	0.0	0.0	0.0	0.0	2.0	0.0	2.0	0.0	0.0	1.5	0.0	5.0
19	0.0	0.0	0.0	0.0	0.0	19.0	27.5	0.0	0.0	8.0	0.0	5.0
20	4.0	0.0	0.0	64.5	0.0	8.5	6.5	0.0	0.0	10.0	0.0	2.5
21	5.5	3.5	15.5	2.0	0.0	0.0	0.0	0.0	0.0	2.5	0.5	19.5
22	2.5	5.5	16.5	0.0	0.0	0.0	0.0	0.0	5.0	0.0	0.0	0.0
23	1.5	0.0	0.0	25.5	0.0	0.0	0.0	11.5	0.5	0.0	0.0	0.0
24	0.0	0.0	0.0	0.0	0.0	20.5	0.0	34.5	0.0	0.0	0.0	0.0
25	0.0	0.0	0.0	0.0	0.0	0.0	4.5	0.0	0.0	0.0	0.0	4.5
26	47.5	0.0	24.0	0.0	0.0	0.0	1.5	0.0	0.0	0.0	2.5	0.0
27	4.5	12.5	12.0	0.0	0.0	0.0	0.0	0.0	2.0	0.0	0.0	0.0
28	0.0	5.5	0.0	0.5	0.0	0.0	0.0	1.0	0.5	1.5	0.0	0.0
29	0.0		11.5	0.0	0.0	1.5	0.0	2.5	0.0	0.0	0.0	0.0
30	0.0		0.0	10.0	13.0	23.0	0.0	3.0	0.0	0.0	9.0	0.0
31	0.0		0.0		0.0		0.0	44.0		53.0		0.0
月計	97.5	28.0	142.5	237.0	255.0	120.5	147.5	172.5	294.0	185.5	64.5	112.5
平均	3.1	1.0	4.6	7.9	8.2	4.0	4.8	5.6	9.8	6.0	2.2	3.6

●江迎町役場

江迎町役場 日雨量年表 1977年(昭和52年)

日	1月	2月	3月	4月	5月	6月	7月	8月	9月	10月	11月	12月
1	0.0	0.0	0.0	0.0	9.0	9.0	3.0	0.0	0.0	0.0	69.5	5.0
2	0.0	0.0	1.0	0.0	15.0	19.0	0.0	0.0	3.0	0.0	0.0	0.0
3	0.0	0.0	0.0	0.0	0.0	0.0	0.0	0.0	0.5	13.5	0.0	0.0
4	0.0	0.0	0.0	0.0	26.0	0.0	0.0	0.0	0.0	0.0	0.0	0.0
5	0.0	0.0	0.0	0.0	0.0	0.0	0.0	39.0	0.0	0.0	0.0	0.0
6	0.0	0.0	0.0	25.0	0.0	0.0	0.5	0.0	0.0	0.0	0.0	0.0
7	0.0	0.0	0.0	0.0	0.0	5.5	0.0	15.5	0.0	0.0	0.0	0.0
8	0.0	0.0	2.0	3.5	0.0	0.5	0.0	0.0	5.5	0.5	10.5	0.0
9	0.0	5.0	0.0	2.0	0.0	3.0	5.5	0.0	1.5	0.0	0.0	0.0
10	0.0	0.5	0.0	0.0	0.0	80.0	1.0	4.5	0.5	0.0	0.0	0.0
11	0.0	0.0	0.5	0.0	0.0	0.0	0.0	0.0	16.5	0.0	0.0	0.0
12	0.0	0.0	0.0	8.5	0.0	0.0	0.0	0.0	0.0	0.0	0.0	0.0
13	0.0	0.0	4.5	0.0	0.0	0.0	4.0	0.0	0.0	0.0	0.0	0.0
14	0.0	0.0	0.0	6.0	16.5	0.0	5.0	0.0	0.0	0.0	0.0	0.5
15	0.0	0.0	0.0	7.0	0.0	21.0	0.0	0.0	0.0	0.0	0.0	0.5
16	0.0	0.0	61.0	0.0	0.0	45.0	0.5	0.0	0.0	0.0	43.5	0.0
17	0.0	0.0	0.0	18.0	0.0	21.0	16.0	0.0	0.0	0.0	2.0	1.5
18	0.0	0.0	3.0	0.0	0.0	0.0	0.0	0.0	0.0	0.0	0.0	0.0
19	0.0	0.0	0.5	0.0	0.0	0.0	15.0	0.0	0.0	0.0	0.0	0.0
20	0.0	6.5	0.0	0.0	0.0	0.0	0.0	0.0	0.0	0.0	8.0	0.0
21	0.0	2.0	0.0	0.0	6.0	0.0	0.0	0.0	0.0	0.0	2.5	0.0
22	0.5	0.0	3.5	0.0	2.0	7.5	0.0	0.0	0.0	0.0	0.0	0.0
23	1.0	0.0	6.5	0.0	0.0	8.5	0.0	42.5	5.0	0.0	0.0	0.0
24	0.0	0.0	0.0	39.0	0.0	30.5	0.0	120.5	5.5	0.0	0.0	0.0
25	0.0	10.5	0.0	17.5	7.0	1.5	0.0	3.0	6.5	0.0	0.0	1.5
26	12.5	0.0	0.5	0.0	8.0	0.0	0.0	0.0	0.0	0.0	0.0	0.0
27	0.0	0.0	0.0	97.0	0.0	0.0	0.0	0.0	0.0	0.0	0.0	0.0
28	0.0	0.0	0.0	4.0	0.0	25.5	0.0	0.0	0.0	0.0	0.0	0.0
29	0.0		19.5	0.0	3.0	0.0	0.0	0.0	0.0	0.0	2.0	25.5
30	0.0		16.0	0.0	13.0	0.0	0.0	0.0	0.0	1.5	0.0	0.0
31	0.0		0.0		0.0		0.0	0.0		1.5		18.0
月計	14.0	24.5	118.5	227.5	105.5	277.5	50.5	225.0	44.5	17.0	138.0	52.5
平均	0.5	0.9	3.8	7.6	3.4	9.3	1.6	7.3	1.5	0.5	4.6	1.7

江迎町役場 日雨量年表 1978年 (昭和53年)

日	1月	2月	3月	4月	5月	6月	7月	8月	9月	10月	11月	12月
1	0.0	0.5	0.0	0.0	0.0	0.0	0.0	13.0	0.0	0.0	0.0	0.5
2	6.0	0.0	0.0	0.5	0.0	0.0	0.0	4.0	0.0	0.0	2.5	0.0
3	0.0	0.0	2.0	0.0	0.0	20.0	0.0	0.0	0.0	0.0	0.0	0.0
4	4.0	0.0	15.5	0.0	0.0	3.0	0.0	0.0	0.0	0.0	0.0	19.0
5	0.0	7.0	0.0	5.5	0.0	0.0	0.0	0.0	0.0	1.0	0.0	0.0
6	0.0	9.5	0.0	3.0	12.0	0.0	0.0	138.0	0.0	0.0	0.0	0.0
7	0.0	0.0	0.0	0.0	0.5	0.0	0.0	5.0	0.0	0.0	0.0	0.0
8	6.5	5.0	0.0	0.0	0.0	0.0	0.0	0.0	0.0	0.0	0.0	0.0
9	0.0	7.5	30.0	0.0	2.0	0.0	0.0	0.0	0.0	7.5	0.0	5.5
10	0.0	0.5	0.0	0.0	2.5	110.5	0.0	0.0	4.5	0.0	0.0	13.0
11	0.0	0.0	0.0	11.5	0.0	73.5	8.5	0.0	0.0	0.0	0.0	19.0
12	0.0	2.0	0.0	2.5	0.0	0.5	11.5	0.0	0.5	0.0	98.0	0.0
13	6.0	0.0	0.0	0.5	0.0	0.0	0.0	0.0	0.0	0.0	2.5	0.0
14	0.0	0.0	0.0	0.0	0.0	0.0	0.0	0.0	7.0	0.0	0.0	0.0
15	0.0	0.0	0.0	8.0	0.0	0.5	0.0	0.0	44.0	0.0	0.0	0.0
16	9.0	0.0	0.0	9.5	0.0	0.0	11.0	0.0	0.0	0.0	0.0	0.0
17	0.0	0.0	0.0	0.0	0.0	0.5	0.0	0.0	0.0	0.0	2.0	0.0
18	1.0	2.0	0.0	0.5	30.5	0.0	0.0	4.5	0.0	0.0	0.5	0.0
19	0.0	0.0	0.0	0.0	0.0	0.0	0.0	0.0	1.0	0.0	0.0	0.0
20	3.0	0.0	0.5	1.0	0.0	159.5	0.0	8.0	1.0	0.0	0.0	20.0
21	1.5	0.0	32.5	2.0	0.0	1.5	0.0	12.0	0.0	0.0	0.0	2.0
22	0.0	0.0	1.0	0.0	0.0	43.0	0.0	18.0	0.0	0.0	0.0	3.5
23	0.0	0.0	2.5	5.0	0.0	0.0	0.0	0.0	0.0	0.0	0.0	11.5
24	18.5	0.0	0.0	5.0	0.0	76.5	0.0	0.0	0.0	0.0	0.0	0.0
25	0.0	0.0	0.0	0.0	0.0	9.0	0.0	0.0	0.0	0.0	0.0	0.0
26	0.0	0.0	0.0	0.0	0.0	0.0	0.0	0.0	0.0	0.5	0.0	0.0
27	0.0	0.0	0.0	0.0	0.0	0.0	0.0	0.0	0.0	26.5	0.0	0.5
28	1.0	0.5	1.0	1.0	0.0	10.0	0.0	0.0	49.5	29.0	1.0	0.0
29	9.0		0.0	9.5	0.0	0.0	2.0	0.0	17.0	0.0	0.0	0.0
30	1.0		0.0	0.0	0.0	0.5	0.0	0.0	0.0	2.0	0.0	0.0
31	0.5		0.0		0.0		0.0	0.0		0.0		0.0
月計	67.0	34.5	85.0	65.0	47.5	508.5	33.0	202.5	124.5	66.5	106.5	94.5
平均	2.2	1.2	2.7	2.2	1.5	17.0	1.1	6.5	4.2	2.1	3.6	3.0

江迎町役場 日雨量年表 1979年 (昭和54年)

日	1月	2月	3月	4月	5月	6月	7月	8月	9月	10月	11月	12月
1	0.0	0.0	3.0	55.0	1.5	0.0	21.0	0.0	0.0	0.0	0.0	0.0
2	0.0	0.0	0.0	3.0	0.0	0.0	11.0	0.0	4.5	0.0	0.0	0.0
3	0.0	0.0	0.0	0.0	0.0	0.0	3.0	0.0	10.0	0.0	0.0	0.0
4	0.0	0.5	3.5	0.0	0.0	0.0	12.5	0.0	7.5	0.0	17.5	0.0
5	3.5	4.0	0.0	0.0	0.0	0.0	0.0	0.0	0.0	0.0	0.0	5.0
6	0.0	0.0	0.0	0.0	0.0	16.0	0.0	46.5	3.5	0.0	0.0	17.0
7	0.0	0.0	0.0	7.5	110.5	8.0	0.0	1.0	0.5	0.0	0.0	0.0
8	0.0	0.0	0.0	42.5	9.0	1.5	3.5	0.0	0.0	0.0	0.0	0.0
9	0.0	0.0	0.5	0.0	0.0	0.0	0.0	0.0	0.0	0.0	0.5	0.0
10	1.5	18.5	47.0	0.0	0.0	0.0	3.0	0.0	0.0	0.0	5.5	0.0
11	0.0	0.0	0.0	0.0	0.0	11.5	0.0	0.0	0.0	0.0	0.0	0.0
12	16.5	0.0	0.0	0.0	0.0	0.0	0.0	0.0	0.0	0.0	0.0	0.0
13	0.0	0.0	0.0	16.5	47.0	0.0	0.0	0.0	0.0	0.0	2.0	0.0
14	0.0	0.0	6.0	0.0	10.0	0.0	17.5	0.0	2.5	0.0	0.0	0.0
15	0.5	0.0	0.0	0.0	0.0	19.5	11.0	0.0	54.5	0.0	0.0	0.0
16	0.0	0.0	0.0	8.0	0.0	18.0	15.0	0.0	0.0	0.0	0.0	0.0
17	0.0	5.5	0.5	0.0	0.5	3.0	59.0	30.5	0.0	0.0	0.0	0.0
18	6.5	0.0	0.0	0.0	0.0	60.5	3.5	0.0	0.5	0.0	14.5	0.0
19	0.0	0.0	2.5	7.5	0.0	19.0	0.0	0.0	0.0	0.0	0.5	22.0
20	0.0	3.5	4.5	0.0	0.0	8.5	0.0	0.0	0.0	0.0	0.0	0.0
21	0.0	14.0	8.5	0.0	0.0	3.5	21.0	1.0	0.0	0.0	0.0	24.5
22	0.0	62.0	0.0	0.0	0.0	18.0	0.0	7.0	0.0	0.0	31.5	10.0
23	0.0	66.5	1.0	0.0	0.0	0.0	0.0	0.0	2.0	0.0	5.5	8.5
24	0.0	1.5	13.5	35.0	0.0	0.0	0.0	0.5	0.0	0.0	0.0	1.5
25	1.5	0.0	0.0	0.0	0.0	1.0	0.0	0.0	0.0	0.0	4.5	4.5
26	0.0	1.0	0.0	13.0	0.0	93.0	0.0	68.0	0.0	0.0	0.5	0.5
27	0.0	0.0	0.0	0.0	0.0	109.0	0.0	2.0	0.0	0.0	0.5	0.5
28	0.0	1.0	0.0	0.0	0.0	7.0	0.0	0.0	0.0	0.0	9.0	0.0
29	27.0		115.5	32.5	0.0	143.0	0.0	0.0	0.0	0.0	0.5	0.0
30	0.0		2.5	0.5	0.0	55.5	0.0	0.0	1.5	0.0	0.0	0.0
31	8.0		2.5		0.0		0.0	0.0		0.0		0.0
月計	65.0	178.0	211.0	221.0	178.5	595.5	181.0	156.5	87.0	0.0	92.5	94.0
平均	2.1	6.4	6.8	7.4	5.8	19.9	5.8	5.0	2.9	0.0	3.1	3.0

江迎町役場 日雨量年表 1980年(昭和55年)

日	1月	2月	3月	4月	5月	6月	7月	8月	9月	10月	11月	12月
1	0.0	0.0	39.0	1.0	0.0	6.5	102.5	0.0	0.0	0.0	0.0	0.0
2	14.5	0.0	0.0	0.0	0.0	0.0	4.0	0.0	0.0	0.0	0.0	27.5
3	1.5	0.0	0.0	0.0	0.0	0.0	0.0	0.0	0.0	0.0	0.0	1.0
4	4.0	0.0	2.0	0.0	0.0	0.0	0.0	5.5	0.0	0.0	0.0	0.5
5	0.0	0.0	0.0	0.0	0.0	0.0	0.0	0.5	22.5	0.0	0.0	0.0
6	4.5	0.0	0.0	44.0	0.0	0.0	29.0	0.0	0.0	22.0	0.0	0.0
7	1.0	0.0	24.0	0.0	0.0	0.0	17.5	3.5	0.0	1.0	0.0	0.0
8	0.0	0.0	2.0	0.0	42.5	8.0	21.0	24.5	0.0	0.0	0.0	0.0
9	5.0	0.0	22.0	5.0	0.5	3.0	141.0	31.5	0.0	0.0	0.0	8.5
10	0.0	0.0	0.0	0.0	0.0	6.0	109.5	3.0	95.0	0.0	0.0	0.0
11	0.0	0.0	0.0	2.0	0.0	0.0	51.5	0.0	92.5	32.0	0.0	1.0
12	7.5	0.0	0.0	30.5	67.0	0.0	15.5	0.0	0.5	12.5	10.5	3.5
13	3.5	0.0	0.0	18.0	0.0	0.0	18.5	18.0	0.0	25.5	0.0	0.0
14	0.5	0.0	2.0	7.5	3.0	29.0	1.0	39.0	0.0	31.5	0.0	1.5
15	0.0	0.0	0.0	0.0	13.5	2.0	0.0	7.0	0.0	0.0	0.0	0.0
16	0.0	0.0	0.0	1.5	0.0	0.0	0.0	33.5	0.0	0.0	0.0	0.0
17	1.0	0.0	0.0	0.0	0.0	16.5	26.0	2.5	0.0	0.0	0.0	0.0
18	0.0	4.0	0.0	0.0	0.0	41.0	0.0	81.5	0.0	51.0	0.0	0.0
19	1.0	2.0	0.0	0.0	0.0	7.5	0.0	2.0	29.5	7.0	0.0	0.0
20	0.0	0.0	10.5	21.5	74.5	3.0	0.0	20.5	0.5	0.0	0.0	0.0
21	1.0	0.0	11.0	0.0	5.0	0.0	0.0	0.0	0.0	0.0	52.5	0.0
22	0.0	0.0	30.5	0.0	0.0	0.0	0.0	81.0	0.0	0.0	0.0	3.5
23	0.0	0.0	0.0	0.0	10.5	40.0	0.0	2.5	0.0	0.0	0.0	6.0
24	0.0	0.0	0.0	0.0	26.0	4.5	21.5	0.0	0.0	25.5	0.0	0.0
25	0.0	0.0	0.0	0.0	30.0	4.0	0.0	0.5	1.0	9.0	1.0	0.0
26	0.0	24.5	0.0	0.0	1.5	4.0	20.5	14.0	0.0	1.0	0.0	0.5
27	0.5	0.5	0.0	15.0	0.0	0.0	0.0	0.0	0.0	0.0	0.0	0.0
28	0.5	0.0	4.0	0.0	0.0	0.0	2.5	98.0	0.0	0.0	24.5	0.0
29	17.5	3.0	29.0	0.0	0.0	0.0	25.0	264.0	0.0	0.0	0.0	0.0
30	3.0		0.0	7.0	0.0	2.5	106.5	71.0	0.0	0.0	0.0	0.0
31	0.0		23.0		0.0		2.5	25.0		0.0		0.0
月計	66.5	34.0	199.0	153.0	274.0	177.5	715.5	828.5	241.5	218.0	88.5	53.5
平均	2.1	1.2	6.4	5.1	8.8	5.9	23.1	26.7	8.1	7.0	3.0	1.7

江迎町役場 日雨量年表 1981年(昭和56年)

日	1月	2月	3月	4月	5月	6月	7月	8月	9月	10月	11月	12月
1	2.5	0.0	4.5	32.5	0.0	0.0	1.0	0.0	0.0	0.0	2.0	1.5
2	0.0	0.0	0.0	1.5	33.0	0.0	0.0	0.0	0.0	0.0	59.5	0.0
3	0.0	0.0	0.0	0.0	0.0	0.0	0.0	0.0	42.5	0.0	0.0	0.0
4	0.0	2.0	0.0	4.0	0.0	0.0	0.0	15.0	26.5	0.0	0.0	0.0
5	0.0	0.0	0.0	8.5	0.0	0.0	0.0	0.0	0.0	39.5	13.5	1.5
6	0.0	0.0	0.0	0.0	0.0	0.0	0.0	0.0	0.0	0.0	1.5	0.0
7	0.0	0.0	0.0	0.0	0.0	0.0	78.5	0.0	0.0	28.5	0.0	0.0
8	0.0	0.0	0.0	0.0	0.0	0.0	0.0	25.0	0.0	68.0	0.0	0.5
9	0.0	0.0	0.0	34.0	0.0	0.0	0.5	1.5	0.0	1.0	0.0	0.0
10	0.0	0.0	0.0	0.0	3.5	0.0	32.5	0.0	2.0	0.0	2.0	0.0
11	0.0	0.0	0.0	0.0	15.0	2.0	0.0	24.5	0.0	0.0	0.0	0.0
12	0.0	4.5	4.0	0.0	0.0	24.5	0.0	0.0	0.0	0.0	0.0	0.0
13	0.0	6.0	30.5	0.0	0.0	0.0	0.0	0.0	0.0	14.5	0.0	0.0
14	0.0	0.0	4.5	0.0	0.0	0.0	0.0	0.0	0.0	0.0	0.0	0.0
15	3.0	0.0	0.0	40.0	0.0	0.0	0.0	0.0	0.0	0.0	6.0	0.0
16	0.0	65.5	0.0	1.0	18.5	0.0	0.0	0.0	0.0	0.0	0.0	0.0
17	0.0	0.0	0.0	0.0	3.5	3.0	0.0	0.0	0.0	0.0	2.0	0.0
18	3.0	0.0	0.0	0.0	0.0	1.0	0.0	0.0	16.5	0.5	0.0	0.0
19	0.0	0.0	1.0	34.5	0.0	0.0	0.0	0.0	20.0	0.0	0.0	18.0
20	0.0	0.0	0.5	0.0	0.0	29.5	0.0	0.0	0.0	0.0	11.0	0.0
21	0.0	0.0	3.5	0.0	0.0	0.0	0.0	0.0	0.0	0.0	0.0	0.0
22	0.0	0.0	0.0	0.0	0.0	12.0	0.0	0.0	0.0	0.0	0.0	0.0
23	0.0	12.5	0.0	0.0	0.0	0.5	25.0	0.0	0.0	1.0	17.5	2.0
24	22.0	0.5	45.0	17.0	0.0	0.0	0.0	0.0	1.0	1.5	0.0	0.0
25	2.0	0.0	16.5	0.0	0.0	22.0	0.0	0.0	24.5	0.5	24.0	0.0
26	0.0	0.0	0.0	0.0	0.0	47.5	0.0	33.5	1.0	0.0	2.5	0.5
27	0.0	0.0	0.0	0.0	8.5	74.5	0.0	18.0	0.0	0.0	27.0	0.0
28	0.0	0.0	0.0	0.0	2.0	7.5	0.0	1.5	0.0	22.5	0.0	0.0
29	0.0		0.0	27.0	0.0	16.5	0.0	0.0	0.0	3.0	0.0	0.0
30	0.0		0.0	0.0	0.0	147.0	0.0	0.0	0.0	0.0	0.0	0.0
31	4.5		0.0		0.0		14.5	0.0		0.0		2.5
月計	37.0	91.0	110.0	200.0	84.0	387.5	152.0	119.0	134.0	180.5	168.5	26.5
平均	1.2	3.3	3.5	6.7	2.7	12.9	4.9	3.8	4.5	5.8	5.6	0.9

江迎町役場 日雨量年表 1982年(昭和57年)

日	1月	2月	3月	4月	5月	6月	7月	8月	9月	10月	11月	12月
1	0.0	0.5	4.5	0.0	55.0	2.0	0.0	0.0	0.0	26.0	5.0	0.0
2	0.0	0.0	0.0	0.0	1.5	18.0	0.0	0.0	0.0	45.5	0.0	0.0
3	0.0	0.0	0.0	32.0	0.0	0.0	0.0	0.0	0.0	0.0	0.0	0.0
4	19.0	23.5	51.0	0.0	0.0	0.0	0.0	0.0	0.0	0.0	0.0	0.0
5	1.0	13.0	25.0	0.0	0.0	0.0	0.0	0.0	0.0	0.0	28.0	18.5
6	0.0	0.0	0.0	19.5	3.0	0.0	4.5	1.5	0.0	0.0	0.0	0.0
7	2.0	0.0	0.0	11.5	0.0	0.0	0.0	0.0	0.0	0.0	15.0	5.5
8	0.0	0.0	0.0	0.0	0.0	0.0	1.0	0.0	0.0	0.0	0.0	0.0
9	1.5	0.0	0.0	2.0	0.0	0.0	0.0	23.5	0.0	0.0	6.5	0.0
10	0.0	0.0	0.0	0.0	0.0	0.0	4.5	0.0	2.5	0.0	12.5	0.0
11	0.0	0.0	0.0	0.0	0.0	0.0	139.0	4.0	0.0	0.0	3.5	9.5
12	7.0	0.0	17.5	0.0	0.0	0.0	14.5	0.0	0.0	0.0	0.0	0.0
13	0.0	1.0	0.0	4.0	8.5	15.5	115.5	0.0	0.0	0.0	0.0	0.0
14	0.0	0.0	0.0	17.5	19.5	5.0	10.5	0.0	0.0	0.0	0.0	0.0
15	0.0	0.0	15.5	0.0	0.0	0.0	3.0	0.0	0.0	0.0	39.5	0.0
16	3.5	0.0	0.0	0.0	0.0	0.0	106.0	0.0	0.0	0.0	0.0	3.0
17	0.0	3.5	2.0	0.0	0.0	2.0	0.0	3.0	0.0	0.0	0.0	3.5
18	15.5	0.0	0.0	0.0	0.0	0.0	26.5	0.0	11.0	0.0	0.0	0.0
19	0.0	23.0	29.5	0.0	0.0	0.0	39.0	0.0	43.0	20.0	0.0	0.0
20	0.0	2.5	10.5	0.0	0.0	0.0	36.0	0.0	11.5	0.0	0.0	0.0
21	0.0	3.0	3.0	21.5	0.0	0.0	0.0	0.0	0.0	0.0	0.0	1.5
22	11.0	0.0	0.0	0.0	0.0	0.0	0.0	35.0	0.0	0.0	2.0	3.0
23	0.0	1.0	7.0	0.0	0.0	0.0	171.5	28.0	2.0	0.0	0.0	0.5
24	1.5	12.5	1.5	0.0	0.0	0.0	79.5	1.5	8.5	0.0	0.0	0.0
25	0.0	0.0	0.0	0.0	0.0	0.0	0.0	0.0	46.5	0.0	0.0	1.5
26	0.0	0.0	0.0	4.0	0.0	0.0	72.0	30.0	1.5	0.0	0.0	4.0
27	0.0	0.0	0.0	12.0	0.0	0.0	0.0	51.5	0.0	0.0	0.0	5.0
28	0.0	15.5	0.0	0.0	0.0	0.0	0.0	3.5	0.0	9.5	0.0	0.0
29	0.0		0.0	0.0	9.0	0.0	2.5	0.0	0.0	0.0	43.0	0.0
30	0.0		13.5	0.0	0.5	0.0	0.0	0.0	21.5	0.0	0.0	0.0
31	8.0		0.0		45.5		0.0	0.0		8.5		0.0
月計	70.0	99.0	180.5	124.0	142.5	42.5	825.5	181.5	148.0	109.5	155.0	55.5
平均	2.3	3.5	5.8	4.1	4.6	1.4	26.6	5.9	4.9	3.5	5.2	1.8

江迎町役場 日雨量年表 1983年(昭和58年)

日	1月	2月	3月	4月	5月	6月	7月	8月	9月	10月	11月	12月
1	0.0	18.0	52.5	21.5	5.0	0.0	0.0	0.0	52.5	0.0	0.0	0.0
2	0.0	21.0	31.0	0.0	0.0	0.0	10.5	0.0	23.0	0.0	0.0	0.0
3	1.0	0.0	0.0	10.0	0.0	0.0	0.0	0.0	33.0	0.0	0.0	0.0
4	0.0	0.0	0.5	5.0	30.0	0.0	16.0	0.0	20.0	23.5	0.0	0.0
5	35.0	0.0	14.5	0.0	39.0	0.0	55.0	0.0	31.5	0.0	0.0	0.0
6	0.5	0.0	0.0	0.0	72.5	0.0	0.0	0.0	26.5	0.0	0.0	0.0
7	0.0	0.0	0.0	12.0	0.0	0.0	0.0	0.0	0.5	11.0	0.0	0.0
8	0.0	0.0	0.0	0.0	0.0	0.0	0.0	0.0	0.0	24.0	0.0	0.0
9	0.0	2.0	13.0	36.0	0.0	0.0	0.0	0.0	38.0	0.0	0.0	0.0
10	0.0	0.0	3.5	23.0	0.0	0.0	0.0	0.0	2.0	0.0	13.0	4.5
11	0.0	0.0	0.0	0.0	0.0	0.0	0.0	0.0	4.5	0.0	0.0	1.0
12	0.5	0.0	10.5	0.0	0.0	47.0	0.0	0.0	1.0	0.0	0.0	0.0
13	0.0	0.0	8.0	0.0	0.0	2.0	0.0	0.0	0.0	10.0	0.0	4.0
14	0.0	0.0	3.0	27.5	0.0	0.0	0.0	0.0	1.0	0.5	0.0	0.5
15	0.0	0.5	0.0	8.0	14.0	27.5	9.5	0.0	0.0	0.0	0.0	0.0
16	0.0	0.0	9.0	6.0	68.5	9.5	237.0	1.5	0.0	0.0	6.0	0.0
17	0.0	0.0	1.0	0.0	0.0	0.0	58.5	0.0	0.0	0.0	8.5	3.0
18	5.5	0.0	0.0	2.0	0.0	0.0	0.0	0.0	0.0	0.0	0.0	0.5
19	0.0	0.5	0.0	16.5	0.0	34.5	0.0	0.0	0.0	19.5	0.0	0.0
20	0.0	1.0	0.0	0.0	0.0	59.0	0.0	0.0	0.0	0.0	0.0	0.0
21	0.0	0.0	3.5	1.0	0.0	5.5	1.5	0.0	10.5	0.0	0.0	4.0
22	0.0	0.0	38.5	5.0	0.0	0.0	0.0	0.0	17.0	2.0	0.0	6.5
23	0.0	26.5	2.0	0.0	0.0	1.0	0.0	0.0	0.0	0.0	1.0	0.0
24	0.0	0.0	0.0	0.0	0.0	2.5	0.0	7.0	0.0	0.0	0.0	4.5
25	0.0	0.0	0.0	0.0	0.0	0.0	0.0	33.0	3.5	0.0	0.0	0.5
26	0.0	0.0	0.0	6.5	0.0	16.5	0.0	43.0	0.0	27.0	0.5	0.0
27	0.0	0.0	0.0	10.0	6.0	10.0	0.0	60.0	179.0	0.0	0.0	0.0
28	0.0	0.0	0.0	0.5	11.0	0.0	0.0	5.0	111.5	0.0	0.0	0.0
29	0.0		0.0	1.0	0.0	0.0	0.0	0.0	0.0	0.0	0.0	0.0
30	0.0		7.0	0.0	0.0	0.0	0.0	0.0	0.0	0.0	0.0	0.0
31	0.0		28.0		0.0		0.0	10.0		0.0		0.5
月計	42.5	69.5	225.5	191.5	246.0	215.0	388.0	159.5	555.0	117.5	29.0	29.5
平均	1.4	2.5	7.3	6.4	7.9	7.2	12.5	5.1	18.5	3.8	1.0	1.0

江迎町役場 日雨量年表 1984年(昭和59年)

日	1月	2月	3月	4月	5月	6月	7月	8月	9月	10月	11月	12月
1	0.0	0.0	1.5	0.0	0.0	0.0	27.5	0.0	10.5	0.0	0.0	0.5
2	0.0	0.0	0.5	0.0	0.0	0.0	0.0	0.0	7.5	0.0	0.0	0.0
3	4.5	0.0	5.0	0.0	0.0	0.5	0.0	0.0	7.5	7.0	0.0	0.0
4	0.0	0.0	0.0	45.5	2.0	0.0	4.0	0.0	101.0	0.0	0.0	0.0
5	0.0	0.0	0.0	9.5	2.5	0.0	0.0	0.0	9.0	0.0	0.0	4.0
6	0.0	0.0	1.0	0.0	0.0	0.0	0.5	0.0	0.0	0.0	0.0	0.0
7	0.0	0.0	0.0	0.0	0.0	68.0	13.0	0.0	23.0	0.0	7.0	0.0
8	0.0	0.0	0.0	0.0	0.0	0.0	0.0	0.0	10.5	0.0	0.0	0.0
9	0.0	0.0	0.0	0.0	0.0	37.5	0.0	0.0	7.0	0.0	0.0	0.0
10	0.0	0.0	0.0	4.5	0.0	3.5	1.5	0.0	1.0	0.0	3.0	7.5
11	0.0	0.0	0.0	0.0	0.0	0.0	3.5	0.0	0.5	0.0	27.5	3.5
12	0.0	0.0	0.0	0.0	0.0	0.0	0.0	0.0	0.0	0.0	0.5	0.0
13	0.0	0.0	2.0	0.0	40.5	0.0	4.5	46.5	4.0	0.0	0.0	0.0
14	0.0	0.0	5.5	0.0	0.5	0.0	0.5	0.0	0.0	0.0	2.0	23.0
15	13.0	0.0	20.0	0.0	0.0	0.0	0.0	0.0	0.0	0.0	37.5	1.0
16	0.0	0.0	0.5	0.0	0.0	37.5	0.0	0.0	0.0	0.0	0.0	17.5
17	0.0	8.5	0.0	0.0	11.0	0.0	0.0	0.0	2.0	0.0	0.0	0.0
18	2.5	2.5	2.0	20.0	0.0	0.0	0.0	0.0	0.5	0.0	0.0	6.0
19	17.0	0.0	36.0	103.0	0.0	16.0	0.0	0.0	0.0	0.0	7.5	0.0
20	3.5	0.0	0.0	0.0	0.0	5.5	0.0	2.0	0.0	0.0	2.5	0.0
21	2.0	0.0	2.0	0.0	0.0	0.0	0.0	131.0	0.0	0.0	0.0	0.0
22	0.0	12.5	0.0	0.0	0.0	50.5	0.5	0.0	0.0	0.0	0.0	0.0
23	0.0	14.0	0.0	0.0	0.0	14.5	23.0	0.0	0.0	0.0	0.5	2.0
24	0.0	0.5	0.0	0.0	0.0	11.0	0.0	0.0	0.0	0.0	7.5	0.0
25	0.0	6.0	0.0	0.0	0.0	19.5	0.0	35.5	0.0	0.0	0.5	0.5
26	0.0	0.5	0.0	0.0	0.0	22.0	0.0	20.0	0.0	0.0	0.0	0.0
27	0.0	0.0	0.0	0.0	0.5	0.5	0.0	0.0	0.0	3.0	0.0	0.0
28	0.0	0.0	0.0	0.0	3.0	22.0	0.0	0.0	0.0	0.0	0.0	0.0
29	2.0	1.5	0.0	15.5	0.0	0.5	0.0	0.0	11.0	0.0	0.0	0.0
30	9.5		0.0	44.0	0.0	0.0	0.0	0.0	37.5	0.0	0.0	0.0
31	18.5		0.0		0.0		0.0	0.0		0.0		0.0
月計	72.5	46.0	76.0	242.0	60.0	309.0	78.5	235.0	232.5	10.0	96.0	65.5
平均	2.3	1.6	2.5	8.1	1.9	10.3	2.5	7.6	7.8	0.3	3.2	2.1

江迎町役場 日雨量年表 1985年(昭和60年)

日	1月	2月	3月	4月	5月	6月	7月	8月	9月	10月	11月	12月
1	0.0	0.5	0.5	0.0	0.0	0.0	7.0	0.0	9.0	0.0	1.0	3.0
2	9.0	0.0	13.5	0.0	0.0	0.0	33.5	0.0	0.5	0.0	0.0	1.0
3	8.5	0.0	0.5	19.0	0.0	0.0	30.5	0.0	0.0	0.0	0.0	0.0
4	0.0	3.5	0.0	0.0	0.5	0.0	17.5	0.0	0.0	15.0	0.0	17.5
5	0.0	0.0	0.5	0.0	12.5	0.0	1.5	0.0	0.0	24.0	0.0	0.0
6	0.0	0.5	0.0	0.5	35.5	0.0	2.0	0.0	0.0	2.5	0.0	5.5
7	0.0	0.0	7.0	22.5	1.0	37.5	0.0	0.0	56.0	0.0	0.5	0.0
8	0.0	8.0	54.0	0.0	0.0	0.5	0.0	0.0	0.0	0.0	0.0	1.0
9	0.0	21.5	7.0	0.0	0.0	0.0	83.0	2.0	2.0	0.0	4.0	0.0
10	2.0	14.0	1.0	0.0	13.0	0.0	0.0	2.5	0.0	0.0	0.0	0.0
11	0.5	0.0	16.0	71.0	0.0	0.0	31.0	0.0	0.0	40.5	9.0	0.0
12	0.5	0.0	0.0	43.5	0.0	0.5	0.0	2.5	2.0	119.0	7.0	0.0
13	4.0	0.0	1.0	4.5	40.5	0.0	0.0	0.5	0.0	32.5	2.5	0.0
14	0.0	0.0	15.0	1.5	2.5	0.0	0.0	0.0	0.0	0.0	0.0	1.0
15	1.5	0.5	0.0	0.5	0.0	0.0	0.0	0.0	0.0	0.0	0.0	0.0
16	0.0	10.5	8.0	0.0	0.0	0.0	0.0	9.5	28.0	9.0	0.0	0.5
17	0.0	0.0	36.5	0.0	0.0	0.0	0.0	0.0	0.0	0.0	1.0	0.0
18	0.0	53.5	1.0	0.0	0.0	1.0	4.0	0.0	10.5	0.0	1.5	0.0
19	3.5	24.5	8.0	0.0	59.5	0.0	0.0	0.0	13.5	0.0	1.0	6.0
20	0.0	2.5	2.0	0.0	37.0	0.0	0.0	0.0	0.0	0.0	8.5	0.0
21	0.0	0.0	0.5	1.0	0.0	28.5	0.0	0.0	6.0	0.0	0.0	0.0
22	0.0	0.0	0.0	21.5	0.0	24.0	0.0	0.0	116.5	0.0	24.0	10.5
23	0.0	0.0	0.0	0.0	0.0	10.5	0.0	0.0	1.0	0.0	2.0	0.0
24	10.0	0.0	0.0	0.0	4.5	54.5	0.0	0.0	0.0	0.0	11.5	0.0
25	0.0	0.0	30.0	0.0	0.0	98.0	0.0	0.0	0.5	0.0	0.0	0.0
26	0.0	0.0	2.5	15.0	0.0	118.0	0.0	0.0	0.0	1.0	0.0	0.0
27	3.0	30.0	10.0	0.0	2.5	114.5	0.0	0.0	1.0	0.0	0.0	0.0
28	0.0	11.5	0.0	0.0	72.5	123.0	0.0	0.0	87.0	0.0	20.0	0.0
29	2.0		0.0	0.0	9.5	0.0	0.0	0.0	0.0	7.5	0.0	0.5
30	0.5		0.0	0.0	0.0	0.0	0.0	0.0	0.0	0.0	2.0	0.5
31	1.0		0.0		0.0		0.0	138.0		1.0		0.0
月計	46.0	181.0	214.5	200.5	291.0	610.5	210.0	155.0	333.5	252.0	95.5	47.0
平均	1.5	6.5	6.9	6.7	9.4	20.4	6.8	5.0	11.1	8.1	3.2	1.5

江迎町役場 日雨量年表 1986年(昭和61年)

日	1月	2月	3月	4月	5月	6月	7月	8月	9月	10月	11月	12月
1	0.0	0.0	0.0	0.0	29.0	0.0	0.0	0.0	0.0	21.5	0.0	0.0
2	0.0	0.0	0.0	0.0	3.0	0.0	0.0	0.0	0.0	1.0	0.0	0.0
3	15.0	0.0	0.0	4.5	11.0	0.0	0.0	0.0	0.0	0.0	5.0	0.5
4	4.5	0.0	0.0	5.5	0.0	0.0	30.5	0.0	1.5	0.0	0.5	2.5
5	0.0	0.0	0.0	0.0	3.0	0.0	60.0	0.0	0.0	0.0	0.0	0.0
6	1.0	0.0	0.0	0.0	23.0	2.5	1.5	0.0	0.0	0.0	0.0	0.5
7	16.0	0.0	0.0	0.0	0.0	0.0	24.0	0.0	0.0	0.0	0.0	0.0
8	2.5	0.0	0.0	0.5	0.0	0.0	79.5	0.0	7.0	0.0	0.0	0.0
9	0.5	0.0	7.0	71.5	0.0	0.0	40.0	0.0	12.0	0.0	0.0	0.0
10	0.0	0.0	5.0	42.5	0.0	0.0	1.5	0.0	7.0	13.0	0.0	0.0
11	0.0	16.5	8.5	2.0	0.0	0.0	12.5	0.0	0.0	1.0	0.0	0.0
12	0.0	0.0	0.0	0.0	0.0	0.0	13.0	6.0	0.0	9.5	0.0	0.0
13	3.0	5.0	16.5	0.0	16.0	0.0	10.5	0.0	0.5	0.0	8.5	0.0
14	0.0	4.5	43.0	8.5	115.5	5.0	37.0	16.5	0.0	0.0	0.0	22.0
15	0.5	10.5	0.0	13.5	0.0	2.0	108.5	0.0	0.5	0.0	1.0	15.0
16	0.5	0.0	0.0	0.0	0.0	89.0	1.0	0.0	2.5	0.0	0.0	1.5
17	0.0	5.0	0.0	0.0	0.0	52.5	0.0	0.0	0.5	0.0	0.0	0.0
18	20.0	47.0	5.0	8.5	0.0	0.0	4.0	0.0	0.0	0.0	0.0	21.0
19	0.0	0.0	0.0	0.0	22.5	0.0	12.0	0.0	47.5	0.0	0.0	1.0
20	0.0	1.0	0.0	0.0	2.0	4.5	0.5	0.0	167.0	0.0	0.0	0.0
21	0.0	0.0	0.0	15.5	0.0	9.5	0.0	6.0	46.5	11.0	0.0	0.5
22	0.0	0.0	30.0	21.0	0.0	35.0	1.5	0.0	0.0	1.0	0.0	0.0
23	0.0	0.0	1.5	0.0	0.0	24.5	0.0	0.0	0.0	0.0	19.5	0.0
24	0.0	2.0	0.5	0.0	0.0	1.5	25.5	0.0	0.0	10.0	1.5	3.5
25	0.0	0.0	0.0	2.0	0.0	35.5	5.5	0.0	0.0	0.0	0.0	4.5
26	0.0	0.0	0.0	16.0	0.0	5.5	0.0	0.0	0.0	9.5	0.0	0.0
27	0.0	0.0	7.0	2.5	6.0	3.0	0.0	0.0	0.0	0.0	0.0	5.0
28	0.0	0.0	20.5	0.0	0.5	1.0	0.0	14.0	0.0	0.0	0.0	0.5
29	0.0		0.5	0.0	52.5	71.0	0.0	1.0	0.5	2.5	0.0	0.0
30	0.0		1.5	1.5	0.5	1.5	0.0	0.0	1.5	0.5	0.0	0.5
31	0.0		0.0		0.0		0.0	0.0		0.0		18.0
月計	63.5	91.5	146.5	215.5	284.5	343.5	468.5	43.5	294.5	80.5	36.0	96.5
平均	2.0	3.3	4.7	7.2	9.2	11.5	15.1	1.4	9.8	2.6	1.2	3.1

江迎町役場 日雨量年表 1987年(昭和62年)

日	1月	2月	3月	4月	5月	6月	7月	8月	9月	10月	11月	12月
1	0.0	0.0	0.5	8.5	3.5	8.5	11.5	2.5	0.0	0.0	8.5	2.5
2	18.5	11.0	0.0	2.5	7.0	76.5	47.5	11.5	0.0	0.0	67.5	0.0
3	0.0	1.0	0.0	0.0	5.5	0.0	11.0	0.0	0.0	0.0	5.0	2.5
4	0.0	0.0	0.5	0.0	0.0	0.0	24.0	0.0	0.0	0.0	0.0	0.0
5	2.0	0.0	0.0	0.0	0.0	0.0	22.0	19.5	1.0	0.0	0.0	0.0
6	0.5	0.0	0.0	12.5	0.0	0.0	3.5	0.0	2.0	0.0	0.0	5.0
7	0.5	0.0	34.5	0.5	0.0	0.0	4.0	6.5	1.0	0.0	0.0	0.5
8	0.0	0.0	0.0	0.0	0.0	100.5	0.5	1.5	0.0	0.0	0.0	0.0
9	0.0	0.0	8.0	6.0	0.0	5.0	0.0	26.5	0.0	0.0	0.0	1.0
10	0.0	0.0	14.0	0.0	0.0	0.0	0.0	23.0	3.0	0.0	0.0	0.0
11	0.0	20.5	3.0	6.0	8.5	0.0	0.0	17.0	2.5	1.0	0.0	0.0
12	7.0	2.0	1.5	0.0	7.0	0.0	0.0	14.0	51.0	0.0	0.0	3.5
13	0.5	0.5	5.0	0.0	56.5	4.0	0.0	0.5	0.0	0.0	0.0	0.0
14	1.0	0.0	4.5	0.0	0.0	11.5	11.0	0.0	0.0	0.0	0.0	0.0
15	0.0	4.5	0.0	0.0	0.0	17.5	13.5	0.0	0.0	0.0	0.0	3.0
16	14.0	0.0	0.0	0.0	1.0	0.0	0.5	0.0	2.0	19.0	0.0	0.0
17	0.0	17.5	26.0	0.0	6.0	0.0	25.5	34.0	0.0	1.5	0.0	0.0
18	0.0	0.5	0.0	0.0	0.0	0.0	42.5	8.5	0.0	3.5	0.0	0.0
19	0.0	0.5	35.0	0.0	0.0	80.5	157.5	0.0	0.0	0.0	0.0	0.0
20	0.0	0.0	0.5	0.0	0.0	1.5	88.5	0.0	0.0	0.0	0.0	0.0
21	0.0	0.0	0.0	64.0	0.0	0.0	11.5	0.5	0.0	0.0	0.0	0.0
22	0.0	0.0	0.5	0.0	81.0	0.0	0.0	69.5	0.0	0.0	0.0	0.0
23	34.5	0.0	54.5	0.0	0.0	0.0	0.5	16.5	0.0	0.0	2.0	0.0
24	0.0	0.0	3.0	0.0	0.0	20.0	4.0	96.0	7.5	22.5	0.0	0.0
25	0.5	0.0	0.0	11.5	0.0	8.5	26.0	104.0	0.5	0.0	0.0	0.0
26	0.0	0.0	0.0	8.5	20.5	0.0	0.0	9.0	0.0	8.0	0.5	0.0
27	0.0	0.0	0.0	0.0	2.5	0.0	0.0	0.5	0.0	0.0	45.0	0.0
28	0.0	1.0	5.5	0.0	0.0	0.0	0.0	0.0	0.0	0.0	3.5	0.0
29	0.0		10.5	0.0	0.0	0.0	0.0	0.0	0.0	0.0	28.5	0.0
30	0.0		2.0	36.0	0.0	0.0	1.0	38.0	0.0	16.0	13.5	0.0
31	0.0		0.0		0.0		1.5	13.0		4.5		0.0
月計	79.0	59.0	209.0	156.0	199.0	334.0	507.5	512.0	70.5	76.0	174.0	18.0
平均	2.5	2.1	6.7	5.2	6.4	11.1	16.4	16.5	2.4	2.5	5.8	0.6

江迎町役場 日雨量年表 1988年(昭和63年)

日	1月	2月	3月	4月	5月	6月	7月	8月	9月	10月	11月	12月
1	0.0	0.0	2.5	0.0	0.0	64.5	0.0	0.0	0.0	0.0	0.0	0.0
2	2.0	0.0	2.0	8.0	0.0	52.5	0.0	0.0	0.0	0.0	0.5	1.5
3	0.0	0.0	0.0	0.0	45.5	1.5	0.0	0.0	4.0	0.0	0.0	0.0
4	0.0	0.0	0.0	0.0	43.5	0.0	0.0	0.0	43.0	0.0	1.5	11.5
5	20.0	4.0	0.0	0.0	0.0	0.0	0.0	0.0	71.0	35.5	0.0	0.5
6	0.0	0.0	0.0	0.0	0.0	0.0	0.0	0.0	6.0	6.0	0.0	0.0
7	5.5	0.0	0.0	17.0	115.5	7.0	0.0	0.0	0.0	0.0	0.0	0.0
8	4.5	0.0	1.0	4.0	0.0	1.5	0.0	0.0	0.0	0.0	0.0	8.0
9	0.0	0.0	0.0	0.0	0.0	13.0	0.0	0.0	0.0	0.0	0.0	0.5
10	0.0	0.0	0.0	0.0	4.5	1.5	0.0	5.5	0.0	0.0	0.0	0.0
11	0.0	0.0	66.0	0.0	1.0	27.5	9.5	0.0	22.5	0.0	0.0	0.5
12	0.0	0.0	0.0	52.5	0.0	30.0	0.0	0.0	0.0	0.0	0.0	0.0
13	0.0	0.0	1.5	0.0	0.0	0.0	0.5	4.0	0.0	0.0	0.0	0.0
14	0.0	0.0	7.0	0.0	20.5	0.0	0.0	18.0	0.0	0.0	0.0	7.5
15	7.5	0.0	1.5	0.0	16.5	0.0	0.0	1.0	0.0	0.0	0.0	0.0
16	0.0	0.0	10.5	0.0	0.0	0.0	0.0	0.0	2.0	0.0	2.5	0.0
17	0.0	0.0	5.0	3.5	0.0	0.0	83.0	3.0	0.0	0.0	2.0	0.0
18	0.0	0.0	1.0	40.0	0.0	0.0	5.0	9.0	0.0	0.0	0.5	0.0
19	0.0	0.0	0.0	0.0	0.0	0.0	0.0	0.0	0.0	0.0	1.0	0.0
20	0.0	1.5	16.0	0.5	27.5	0.0	5.5	0.0	0.0	0.0	0.0	0.0
21	16.0	0.0	40.5	0.5	5.5	0.0	4.5	5.5	0.0	0.0	0.0	0.0
22	0.0	0.5	4.0	0.0	9.0	0.0	0.0	21.0	0.0	0.0	0.0	0.0
23	0.0	28.0	0.5	0.0	0.0	60.5	37.5	0.0	3.5	0.0	40.0	0.0
24	0.0	0.0	2.5	0.0	0.0	0.5	1.0	0.5	24.5	1.0	1.0	1.5
25	0.5	2.0	25.0	0.0	0.0	0.0	11.0	0.0	6.0	0.0	0.0	0.0
26	0.0	7.0	6.5	2.0	0.0	0.0	1.0	0.0	0.5	0.0	0.5	0.0
27	0.0	1.0	0.0	18.5	0.0	0.0	0.0	1.5	0.0	0.0	5.0	0.0
28	0.0	0.0	15.0	18.0	0.0	0.0	0.0	2.0	0.5	0.0	8.0	0.0
29	0.0	10.5	0.5	27.0	0.0	7.0	0.0	0.0	4.0	1.5	0.5	0.0
30	0.0		1.0	0.0	0.0	3.5	0.0	0.5	0.0	1.0	0.0	0.0
31	0.0		0.0		0.0		0.0	0.0		0.0		22.5
月計	56.0	54.5	209.5	191.5	289.0	270.5	158.5	71.5	187.5	45.0	63.0	54.0
平均	1.8	1.9	6.8	6.4	9.3	9.0	5.1	2.3	6.3	1.5	2.1	1.7

江迎町役場 日雨量年表 1989年(平成元年)

日	1月	2月	3月	4月	5月	6月	7月	8月	9月	10月	11月	12月
1	1.5	0.0	0.0	0.0	13.0	0.0	1.0	0.5	116.0	0.0	0.0	0.0
2	0.0	0.0	0.0	0.0	0.0	0.0	7.0	20.5	63.0	0.0	0.0	0.0
3	0.0	0.0	15.0	0.5	0.0	0.0	18.0	0.5	2.0	0.0	0.0	0.0
4	0.0	0.0	50.5	0.0	0.0	0.0	0.0	0.0	0.0	0.0	0.0	0.0
5	0.0	0.0	7.5	0.0	35.5	28.5	0.0	0.0	3.5	0.0	3.0	0.0
6	0.0	0.0	1.0	0.0	6.0	0.0	0.0	0.0	4.0	0.0	83.5	0.0
7	10.0	0.5	0.0	0.0	1.5	0.0	0.0	0.0	4.0	0.0	1.0	9.0
8	2.0	27.5	0.5	0.5	0.0	40.0	15.0	0.0	3.0	1.5	2.0	0.0
9	0.0	0.0	0.5	0.0	0.0	21.0	4.5	0.0	0.0	0.0	8.5	0.0
10	0.0	0.0	0.0	0.0	24.0	0.0	55.0	0.0	0.0	1.0	0.0	0.0
11	16.0	0.0	0.0	0.0	42.0	0.0	0.5	0.0	0.0	3.5	0.0	0.0
12	1.5	0.5	3.5	0.0	1.5	0.0	1.0	0.0	92.5	0.0	0.5	0.0
13	0.5	3.5	31.0	0.0	1.5	2.5	0.5	1.0	133.5	0.0	13.5	5.0
14	0.0	0.0	0.0	4.0	0.0	19.0	0.0	0.0	74.5	0.0	0.0	4.0
15	7.5	9.0	0.0	4.5	0.0	5.0	0.0	0.0	22.5	0.0	0.0	0.0
16	1.0	95.0	0.0	0.0	2.5	34.0	0.0	0.0	1.5	5.5	0.0	0.0
17	0.0	22.5	0.0	0.0	43.0	0.0	0.0	0.0	2.0	0.0	0.0	0.0
18	64.5	2.5	0.0	0.0	0.5	1.0	0.0	1.5	35.5	0.0	0.0	0.0
19	39.5	0.0	0.0	0.0	11.0	0.0	0.0	1.0	93.5	2.0	0.0	0.0
20	9.0	1.0	0.0	0.0	0.0	0.0	0.0	0.0	0.5	0.0	0.0	0.0
21	1.5	7.0	0.0	0.0	0.0	0.0	24.0	0.0	54.0	0.0	0.0	2.0
22	11.5	0.0	0.0	0.0	8.5	0.0	0.0	0.0	23.0	0.0	0.0	0.0
23	15.0	0.0	0.0	0.0	6.5	3.5	0.0	0.0	0.0	0.0	0.0	6.5
24	0.0	28.0	30.0	26.5	0.0	29.5	0.0	0.0	0.0	0.0	0.0	0.5
25	0.0	11.5	0.0	0.0	7.0	0.0	0.0	0.0	0.0	0.0	0.0	1.0
26	0.5	4.0	0.0	0.0	6.5	0.0	0.0	0.0	0.0	0.0	0.0	0.0
27	0.0	0.0	0.0	0.0	0.0	2.5	0.0	0.0	31.0	0.0	7.0	0.0
28	0.0	1.5	0.0	0.0	0.0	1.5	278.0	0.0	0.5	0.0	0.0	0.0
29	0.0		1.0	0.0	0.0	0.0	0.5	29.5	0.0	0.0	0.5	4.5
30	0.0		0.0	13.5	0.0	4.0	0.0	7.0	0.0	0.0	0.0	4.5
31	0.0		31.0		0.0		0.0	0.0		7.5		0.0
月計	181.5	214.0	171.5	49.5	210.5	192.0	405.0	61.5	760.0	21.0	119.5	37.0
平均	5.9	7.6	5.5	1.7	6.8	6.4	13.1	2.0	25.3	0.7	4.0	1.2

江迎町役場 日雨量年表 1990年(平成2年)

日	1月	2月	3月	4月	5月	6月	7月	8月	9月	10月	11月	12月
1	7.0	7.5	10.5	0.0	0.5	81.5	51.0	0.0	0.0	0.0	0.0	5.0
2	0.0	0.0	3.5	0.0	12.5	0.5	207.0	0.0	14.0	0.0	0.0	0.5
3	0.0	4.5	2.5	21.5	24.5	0.0	1.0	0.0	9.0	13.5	0.0	0.0
4	0.0	0.0	0.0	2.0	1.5	4.5	0.0	0.0	0.0	8.5	0.5	0.0
5	0.0	0.0	0.0	0.0	1.5	0.0	0.0	0.0	9.5	1.0	0.0	0.0
6	8.5	0.0	0.0	0.0	0.0	0.0	0.0	0.0	11.5	37.0	0.0	0.0
7	0.0	0.0	0.0	31.0	27.5	0.0	0.0	0.0	4.0	13.0	0.0	0.0
8	2.0	1.0	0.0	5.5	0.0	28.0	0.0	0.0	0.0	2.5	0.0	0.0
9	34.5	0.0	0.0	0.0	0.0	1.0	0.0	0.0	0.0	5.0	31.0	20.0
10	10.0	23.5	0.0	0.0	0.0	0.0	0.0	5.5	0.0	0.0	0.0	0.0
11	0.0	10.0	13.5	1.5	0.0	0.0	4.5	0.5	1.5	0.0	0.0	0.5
12	1.0	0.0	0.0	22.5	0.0	0.0	22.0	0.0	14.5	38.5	0.0	0.0
13	0.0	0.0	0.0	0.0	0.0	0.0	0.0	0.0	5.5	2.5	0.0	0.0
14	0.0	8.5	17.0	0.0	2.0	28.5	2.0	0.0	25.5	0.0	0.0	1.5
15	25.5	0.5	0.5	0.0	0.0	148.0	0.0	0.0	5.5	0.0	0.0	0.0
16	18.5	1.5	0.0	1.5	0.0	5.0	44.0	0.0	0.5	0.0	0.0	0.0
17	0.0	0.0	0.0	0.5	5.0	0.0	0.0	0.0	10.5	0.0	0.0	10.5
18	15.0	1.0	0.0	0.0	49.0	0.0	0.0	0.0	16.5	0.0	0.0	0.0
19	12.0	79.0	0.0	0.0	0.0	0.0	0.0	0.0	43.0	0.0	13.5	0.0
20	0.0	0.0	0.0	20.5	0.0	0.0	0.0	0.5	0.0	0.0	27.0	2.0
21	0.0	0.0	0.0	0.0	0.0	0.0	0.0	0.0	0.0	0.0	0.0	0.5
22	2.5	9.0	0.0	40.5	0.0	0.0	0.0	7.5	0.0	0.0	0.0	0.0
23	0.0	35.0	6.0	1.0	0.0	0.0	0.0	6.0	0.0	0.5	0.0	0.0
24	2.0	0.0	6.0	0.0	0.0	0.0	0.0	0.0	33.5	0.0	0.0	0.0
25	1.0	9.5	0.0	0.0	0.0	1.5	0.0	0.0	1.0	5.0	9.5	0.5
26	2.0	13.0	0.0	0.0	0.0	9.0	0.0	0.0	0.0	0.0	0.0	0.5
27	0.0	0.5	0.0	0.0	0.0	2.5	0.0	0.0	0.0	0.0	0.0	0.0
28	3.5	0.5	36.5	0.0	0.0	21.0	0.0	0.0	3.0	0.0	0.0	3.5
29	32.5		1.0	4.0	0.0	56.0	0.0	0.0	0.0	8.0	0.0	0.0
30	0.0		0.0	0.0	0.0	55.5	0.0	0.0	3.5	0.0	5.0	0.0
31	2.0		0.0		11.0		0.0	0.0		0.0		15.5
月計	179.5	204.5	97.0	152.0	135.0	442.5	331.5	20.0	212.0	135.0	86.5	60.5
平均	5.8	7.3	3.1	5.1	4.4	14.8	10.7	0.6	7.1	4.4	2.9	2.0

江迎町役場 日雨量年表 1991年(平成3年)

日	1月	2月	3月	4月	5月	6月	7月	8月	9月	10月	11月	12月
1	5.5	0.0	11.0	0.5	0.0	0.0	4.0	0.0	0.0	5.5	0.0	0.0
2	8.5	0.0	0.0	0.0	0.0	14.5	77.0	0.0	0.0	0.0	0.0	0.0
3	0.0	1.5	0.0	0.0	0.0	28.5	3.0	0.5	0.0	0.0	0.0	0.0
4	3.0	0.5	15.5	0.0	0.0	0.0	62.5	11.5	0.0	0.0	0.0	0.0
5	0.0	0.0	0.0	7.5	0.0	0.0	12.5	22.5	1.0	0.0	0.0	0.0
6	0.0	0.0	0.0	11.5	10.0	0.0	0.0	0.0	37.5	0.0	0.0	4.0
7	6.0	0.0	7.0	41.0	0.5	0.0	3.5	0.0	5.0	0.0	26.5	0.0
8	0.0	0.0	18.5	1.0	3.0	0.0	0.0	0.0	0.0	0.0	14.0	6.0
9	0.0	10.0	0.5	0.0	0.0	121.0	0.0	39.5	0.0	0.0	0.0	0.0
10	0.0	129.5	6.0	27.0	0.0	201.0	0.0	107.0	0.0	0.0	0.0	0.0
11	2.0	2.5	44.0	2.0	0.0	0.0	0.0	1.0	0.0	0.0	0.0	11.0
12	0.0	0.0	0.0	0.0	33.0	0.0	1.0	0.5	0.0	0.0	0.0	0.0
13	0.0	3.0	0.0	8.0	0.0	32.5	0.0	0.0	7.0	0.0	0.0	0.0
14	0.0	29.5	0.0	0.0	1.0	0.0	0.0	0.0	136.5	0.0	0.0	0.0
15	0.0	38.5	0.0	0.0	16.0	14.0	30.0	0.0	0.0	0.0	0.0	0.0
16	0.5	0.0	7.0	0.0	0.0	0.0	41.0	0.0	0.0	1.5	0.0	0.0
17	6.5	0.0	0.0	1.0	0.0	1.0	3.0	0.0	0.0	6.5	0.0	1.5
18	0.0	2.0	0.0	51.5	0.0	0.0	1.5	0.0	0.0	0.0	0.0	0.5
19	0.0	0.0	0.0	0.0	34.5	4.5	0.0	0.0	0.0	0.0	0.0	5.5
20	10.5	0.0	3.0	0.0	12.0	8.5	0.0	0.0	0.0	0.0	0.0	0.0
21	9.5	0.0	10.0	0.0	21.5	0.0	0.0	11.0	0.0	0.0	0.0	0.0
22	2.0	3.0	93.0	0.0	0.0	0.0	0.0	12.0	0.0	0.0	0.0	0.0
23	1.0	0.0	1.0	1.0	0.0	0.5	0.0	33.0	0.0	0.0	13.0	9.0
24	2.5	1.5	0.0	21.0	0.5	2.5	0.0	2.0	0.0	5.5	0.0	0.0
25	0.0	0.0	5.5	0.0	3.5	6.5	0.5	0.0	0.0	0.0	0.0	9.0
26	0.0	0.0	3.5	0.5	22.0	1.0	0.0	0.0	3.0	0.0	0.0	5.0
27	0.0	7.0	10.5	0.0	0.0	1.5	41.5	0.0	178.5	0.0	26.0	8.5
28	0.5	14.5	0.5	12.5	0.0	1.0	0.0	0.5	1.0	0.0	42.0	4.0
29	0.0		0.0	4.5	2.0	2.5	169.5	3.5	0.0	0.0	0.0	0.0
30	0.0		6.0	0.0	1.0	158.5	0.5	0.0	67.0	0.0	0.0	0.0
31	0.0		0.0		3.0		2.0	0.0		0.0		1.0
月計	58.0	243.0	242.5	190.5	163.5	599.5	453.0	244.5	436.5	19.0	121.5	65.0
平均	1.9	8.7	7.8	6.4	5.3	20.0	14.6	7.9	14.6	0.6	4.1	2.1

江迎町役場 日雨量年表 1992年(平成4年)

日	1月	2月	3月	4月	5月	6月	7月	8月	9月	10月	11月	12月
1	2.5	26.0	0.5	14.5	0.0	0.0	0.5	3.5	0.0	0.0	7.5	0.0
2	0.0	0.0	5.5	0.0	0.0	0.0	0.0	0.0	0.0	0.0	0.0	0.0
3	0.0	25.0	0.0	0.0	0.0	0.0	0.0	0.0	0.0	0.0	3.5	0.0
4	0.0	0.5	15.0	15.0	0.0	0.0	1.5	18.5	7.0	8.5	0.5	0.0
5	8.0	0.0	31.0	0.0	0.0	1.5	1.5	5.5	0.0	0.5	4.0	0.0
6	20.0	0.0	13.5	0.0	2.5	0.0	0.0	0.0	0.0	0.0	0.0	16.0
7	0.0	0.0	1.0	0.0	0.5	11.0	0.0	0.0	0.0	0.0	0.0	9.5
8	2.5	0.0	0.0	0.0	53.5	0.0	0.0	58.0	0.5	0.0	0.0	0.0
9	3.0	0.0	0.5	6.5	0.0	0.0	0.5	0.0	7.0	0.0	5.0	0.5
10	5.5	0.0	0.0	24.5	0.0	0.0	0.0	0.0	31.0	0.0	13.0	7.0
11	0.0	0.0	0.0	1.0	0.0	0.0	2.0	0.0	0.0	0.0	0.0	0.0
12	0.0	0.0	0.0	1.5	0.0	0.0	0.0	122.5	0.0	0.0	0.0	0.0
13	5.0	4.5	0.0	0.0	14.0	0.0	86.5	47.0	33.5	0.0	0.0	3.5
14	6.5	0.0	0.0	0.0	0.0	7.0	29.0	0.5	0.0	0.0	0.0	0.0
15	0.0	4.5	31.0	3.5	27.0	5.0	14.0	1.0	0.0	2.5	0.0	0.0
16	7.0	0.0	18.0	0.0	0.5	2.5	21.5	0.0	0.0	0.0	0.0	0.0
17	0.0	0.0	9.5	0.0	4.0	0.0	0.5	0.0	0.0	0.0	0.0	0.0
18	0.0	0.0	12.5	21.5	0.5	0.0	18.5	1.5	0.0	0.0	0.0	0.0
19	0.0	0.0	0.0	3.5	0.0	0.0	0.0	5.0	0.0	1.0	24.5	0.5
20	0.0	0.0	36.0	0.0	0.0	0.0	0.0	26.0	0.0	5.0	18.0	10.0
21	0.0	0.0	6.0	35.0	0.0	0.0	0.0	1.0	0.0	0.0	7.5	0.5
22	0.5	0.0	0.0	44.5	0.0	12.0	0.0	0.0	0.0	0.0	3.0	0.0
23	0.0	5.5	16.5	0.0	7.0	66.5	0.0	0.0	0.5	10.5	3.5	0.5
24	0.0	1.0	17.0	1.0	0.0	0.0	0.0	0.0	34.0	0.0	0.0	0.5
25	0.0	0.0	7.0	0.0	0.0	0.0	0.0	12.5	6.0	0.0	0.0	0.0
26	0.5	0.0	3.5	0.0	0.5	0.0	0.0	0.0	2.5	0.0	0.0	0.0
27	0.0	0.0	9.5	0.0	0.0	2.5	0.0	0.0	0.0	0.0	0.0	8.0
28	0.0	0.0	4.5	0.0	0.0	0.0	0.0	0.0	0.5	0.0	0.0	4.5
29	20.0	53.5	1.0	38.5	0.0	7.5	0.0	0.0	44.5	0.0	0.0	0.5
30	1.5		0.0	18.0	2.0	19.5	0.0	0.0	0.0	2.0	0.0	0.0
31	5.5		1.5		0.0		0.0	0.0		0.0		0.0
月計	88.0	120.5	240.5	228.5	112.0	135.0	176.0	302.5	167.0	30.0	90.0	61.5
平均	2.8	4.2	7.8	7.6	3.6	4.5	5.7	9.8	5.6	1.0	3.0	2.0

江迎町役場 日雨量年表 1993年 (平成5年)

日	1月	2月	3月	4月	5月	6月	7月	8月	9月	10月	11月	12月
1	0.0	0.0	0.0	0.0	1.0	0.0	1.5	48.0	0.0	0.0	0.0	7.5
2	0.0	0.0	0.0	0.0	47.5	27.5	65.5	44.0	15.0	0.0	0.0	0.0
3	0.0	0.0	0.0	0.0	0.0	0.0	0.5	0.0	41.0	0.0	0.0	6.0
4	1.5	0.0	0.0	1.0	0.0	0.0	50.5	0.0	4.5	0.0	0.0	0.0
5	0.5	0.0	0.0	0.0	0.0	0.0	15.0	0.0	0.0	0.0	0.0	0.0
6	6.0	0.0	39.5	0.0	11.5	0.0	0.5	0.0	0.0	0.0	1.0	0.0
7	10.5	0.0	0.0	0.0	0.0	0.0	49.0	61.5	0.0	8.5	32.5	0.0
8	0.5	0.0	0.0	0.0	0.5	5.5	0.0	0.0	0.0	1.0	0.5	0.0
9	0.5	0.0	0.0	0.0	69.5	0.0	0.0	7.5	0.5	0.0	0.0	0.0
10	9.0	0.0	0.0	0.0	8.0	0.0	0.0	114.0	7.5	0.0	45.0	10.5
11	0.0	1.5	0.0	0.0	0.0	0.0	0.0	0.0	0.0	0.0	10.5	0.0
12	0.0	0.0	0.0	0.0	0.0	26.5	0.5	0.0	22.0	0.0	0.0	0.0
13	3.0	0.0	0.0	0.0	0.0	9.5	0.0	0.0	98.5	0.0	9.0	24.0
14	9.5	0.0	0.0	0.0	10.0	1.5	25.0	0.0	2.5	0.0	0.0	3.0
15	9.5	0.0	33.5	0.0	0.0	14.0	0.0	9.0	0.0	0.0	0.0	0.0
16	0.0	38.5	0.0	0.0	0.0	4.5	6.5	5.0	0.0	0.0	0.0	1.0
17	0.5	0.0	0.0	0.0	14.5	0.0	61.5	47.0	1.0	0.5	0.0	0.0
18	0.5	0.0	0.0	0.0	13.5	20.5	0.0	25.5	4.5	0.0	0.0	0.0
19	0.0	0.0	0.0	0.0	0.0	9.0	0.0	124.5	0.0	0.0	0.0	0.0
20	0.0	1.0	0.0	0.0	0.0	0.0	0.0	27.0	0.0	0.0	5.0	0.0
21	0.0	22.0	0.0	9.0	6.5	0.0	0.0	46.0	1.5	0.0	9.0	0.0
22	0.0	0.0	0.0	21.0	1.5	43.5	0.0	36.0	6.0	0.0	0.0	0.0
23	0.0	0.0	5.5	0.0	0.0	27.0	0.0	0.0	0.0	1.0	0.5	0.0
24	0.0	0.0	30.0	7.0	0.0	0.0	0.0	0.0	0.0	0.0	0.0	0.0
25	0.0	0.0	2.5	0.0	0.0	12.0	0.0	0.0	0.0	0.0	0.0	0.0
26	1.0	0.0	1.5	0.0	0.0	0.0	0.0	4.5	0.0	0.0	1.0	2.0
27	0.0	19.5	1.0	0.0	0.0	0.0	6.5	16.5	0.0	0.0	0.0	0.0
28	0.0	0.0	1.5	78.5	0.0	2.5	3.5	0.0	0.0	1.0	0.0	0.0
29	0.0		0.0	61.0	13.5	58.5	69.0	0.0	31.0	34.5	0.0	0.0
30	0.5		6.0	0.0	0.5	63.0	36.5	0.0	14.5	0.0	48.0	1.0
31	0.5		0.5		0.0	0.0	0.0	0.0		1.0		13.0
月計	53.5	82.5	121.5	177.5	198.0	325.0	391.5	616.0	250.0	47.5	162.0	68.0
平均	1.7	2.9	3.9	5.9	6.4	10.5	12.6	19.9	8.3	1.5	5.4	2.2

江迎町役場 日雨量年表 1994年(平成6年)

日	1月	2月	3月	4月	5月	6月	7月	8月	9月	10月	11月	12月
1	0.0	10.5	0.0	18.0	0.0	0.0	0.0	0.0	0.0	0.0	0.0	0.0
2	0.0	0.0	0.0	0.0	0.0	0.0	0.0	7.0	0.0	0.0	0.0	0.0
3	0.0	0.0	0.0	0.0	0.0	0.0	0.0	0.0	0.0	0.0	0.0	0.0
4	0.0	1.5	0.0	0.0	0.0	0.0	0.0	0.0	0.0	0.0	0.0	0.0
5	0.0	0.5	0.0	0.0	0.0	0.0	0.0	0.0	4.5	0.0	0.0	0.0
6	0.0	0.0	0.0	18.5	0.0	0.0	0.5	0.0	12.5	0.0	0.0	0.0
7	0.0	0.0	40.0	13.0	0.0	0.0	0.0	0.0	0.0	0.0	0.0	0.0
8	0.0	6.5	0.0	0.0	0.0	31.5	0.0	0.0	0.0	0.0	0.0	0.0
9	0.0	2.5	0.0	0.0	0.0	3.5	0.0	0.0	0.0	0.0	0.0	24.5
10	0.0	0.0	0.0	0.0	0.0	1.5	0.0	0.0	0.0	0.5	3.0	0.0
11	1.0	25.0	2.0	1.5	51.0	0.5	0.0	0.0	0.0	4.0	0.0	5.0
12	3.0	3.5	17.0	68.0	0.5	2.0	0.0	0.0	0.0	2.5	0.0	4.5
13	6.5	0.0	0.0	0.0	0.0	28.0	0.0	0.0	0.0	0.0	0.0	0.0
14	7.0	0.0	0.0	0.0	22.5	0.0	0.0	0.0	0.0	0.0	8.0	0.0
15	0.0	9.5	0.0	0.0	12.5	0.0	0.0	29.0	0.5	0.0	0.0	0.0
16	0.0	0.0	0.0	0.0	0.0	0.0	0.0	0.0	6.5	0.0	0.0	0.0
17	41.0	0.0	0.0	0.0	2.0	0.0	0.0	0.0	0.5	7.0	0.0	0.0
18	1.0	0.0	0.0	22.5	0.0	120.5	0.0	0.0	0.0	0.0	22.5	0.0
19	0.0	4.5	0.0	0.5	0.0	66.5	0.0	0.0	1.5	0.0	0.0	0.0
20	0.0	33.5	0.0	57.0	0.0	11.0	0.0	0.0	0.0	0.0	0.0	0.0
21	0.0	0.0	0.0	1.0	0.0	0.0	0.0	0.0	0.0	4.0	0.0	0.0
22	0.0	0.0	2.5	21.5	0.0	12.5	0.0	0.0	0.0	0.5	0.0	0.0
23	0.5	0.0	0.5	8.5	0.0	0.5	0.0	0.0	0.0	0.0	0.5	0.0
24	0.0	0.0	1.5	0.0	0.0	0.0	0.0	0.0	0.0	0.0	1.5	0.0
25	1.5	0.0	2.0	0.0	9.0	0.0	0.0	0.0	0.0	0.0	1.5	0.0
26	0.0	0.0	3.0	0.0	28.0	0.0	40.0	23.0	0.0	0.0	0.0	1.0
27	0.0	0.0	0.0	2.0	0.0	0.0	12.0	3.5	0.0	0.0	0.0	0.0
28	1.5	0.0	0.0	1.0	0.0	0.0	21.0	0.0	0.0	0.0	0.0	0.0
29	0.0		0.0	0.0	0.0	0.0	0.0	0.0	12.5	0.0	2.5	0.0
30	0.0		0.0	0.0	0.0	0.0	2.0	0.0	0.5	0.0	0.0	0.0
31	2.0		0.0		0.0		0.0	0.0		0.0		0.0
月計	65.0	97.5	68.5	233.0	125.5	278.0	75.5	62.5	39.0	18.5	39.5	35.0
平均	2.1	3.5	2.2	7.8	4.0	9.3	2.4	2.0	1.3	0.6	1.3	1.1

江迎町役場 日雨量年表 1995年(平成7年)

日	1月	2月	3月	4月	5月	6月	7月	8月	9月	10月	11月	12月
1	0.0	0.5	0.0	0.0	19.5	0.0	1.0	0.0	21.5	61.5	0.5	0.0
2	0.0	3.0	0.0	0.0	2.0	1.5	158.5	0.0	0.0	0.0	5.0	0.0
3	24.0	5.0	1.0	0.0	0.0	72.0	129.0	0.0	16.0	3.5	0.0	0.0
4	3.5	0.0	17.0	0.0	0.0	0.0	32.0	0.0	0.0	4.5	0.0	0.0
5	1.0	0.0	5.5	0.0	0.0	0.0	42.0	0.0	0.0	8.5	0.0	1.0
6	0.5	0.0	0.0	0.0	0.0	0.0	53.5	0.0	0.0	0.0	0.0	0.0
7	0.5	0.0	0.0	0.0	0.0	0.0	10.5	0.0	0.0	0.0	0.0	0.0
8	0.0	0.0	0.0	0.0	0.0	2.0	0.0	0.0	3.5	0.5	0.0	0.5
9	0.0	1.5	9.0	11.5	0.0	0.0	0.0	1.5	0.0	0.0	0.0	0.0
10	0.0	0.0	3.0	0.0	19.0	0.0	0.0	6.0	14.0	0.0	8.5	0.0
11	0.0	0.0	0.0	1.0	0.5	0.0	36.0	14.5	0.0	0.0	42.0	0.0
12	3.0	13.0	0.0	0.5	0.0	9.0	1.0	0.0	0.0	0.0	0.0	0.5
13	0.5	0.5	0.0	2.5	8.0	23.5	0.0	0.0	0.0	0.0	0.0	0.0
14	0.0	0.0	0.0	15.5	176.0	6.0	0.0	0.0	3.0	0.0	0.0	0.0
15	0.0	0.0	2.0	0.0	1.0	0.0	0.0	0.0	0.0	4.5	0.0	0.0
16	0.0	0.0	9.5	0.0	0.0	0.0	0.0	0.0	0.0	9.0	0.0	0.0
17	0.0	0.0	0.0	0.0	0.0	11.5	0.0	0.0	0.0	0.0	0.0	0.0
18	0.0	5.5	0.0	4.5	0.0	5.5	0.0	0.0	0.0	0.0	0.0	0.5
19	0.0	0.5	0.0	5.0	0.0	4.0	0.0	0.0	0.0	0.0	0.0	0.0
20	0.0	0.5	0.0	0.0	11.0	0.0	0.0	2.0	0.0	0.0	1.0	0.0
21	0.0	0.5	0.0	4.5	11.0	7.5	0.0	77.5	0.0	0.0	0.0	0.0
22	10.0	0.0	0.0	10.5	0.0	5.0	4.0	0.0	21.5	0.0	0.0	0.0
23	3.0	0.0	1.5	23.5	0.0	0.0	25.0	0.0	247.0	0.0	6.5	0.0
24	0.0	0.0	4.0	0.0	0.0	0.0	1.0	0.0	10.5	10.5	2.0	0.0
25	0.0	0.5	3.5	0.0	25.5	3.0	0.0	0.0	0.0	0.0	0.5	0.0
26	0.0	0.0	4.5	0.0	0.0	0.0	0.0	3.0	0.0	0.0	0.0	0.0
27	0.0	0.0	0.0	0.0	0.0	0.0	0.0	39.5	0.0	0.0	0.0	0.0
28	0.0	9.0	0.0	0.0	11.5	0.0	0.0	0.0	0.0	1.5	0.0	3.5
29	1.0		8.0	10.0	4.0	0.0	0.0	0.0	0.0	0.5	0.0	0.5
30	0.5		11.5	10.5	0.0	22.0	0.0	0.0	20.5	0.0	0.0	0.0
31	0.0		0.0		0.0		0.0	22.5		0.0		0.0
月計	47.5	40.0	80.0	99.5	289.0	172.5	493.5	166.5	357.5	104.5	66.0	6.5
平均	1.5	1.4	2.6	3.3	9.3	5.8	15.9	5.4	11.9	3.4	2.2	0.2

江迎町役場 日雨量年表 1996年(平成8年)

日	1月	2月	3月	4月	5月	6月	7月	8月	9月	10月	11月	12月
1	0.0	0.0	0.0	1.0	0.5	0.0	1.0	0.0	6.0	0.5	39.0	11.0
2	0.0	0.0	0.0	3.0	0.0	0.0	0.0	0.0	0.0	2.0	6.5	0.0
3	0.0	0.0	0.0	0.0	0.0	4.5	64.5	0.0	0.0	0.0	0.0	0.0
4	0.0	0.0	0.0	0.0	21.5	4.0	2.5	0.0	0.0	2.0	0.0	68.0
5	0.0	1.0	0.0	0.0	0.5	0.0	6.5	0.0	0.0	0.0	10.0	1.5
6	3.0	0.0	0.0	4.5	0.0	0.0	1.5	0.0	0.0	0.0	0.0	1.0
7	0.0	0.0	7.0	7.5	16.0	4.0	3.5	0.0	0.0	8.0	3.0	11.0
8	2.5	7.0	2.5	0.0	6.0	14.0	6.0	1.0	24.0	4.5	3.0	0.0
9	0.0	2.0	0.0	0.0	0.0	0.0	2.0	0.0	45.0	0.0	4.0	2.5
10	0.0	0.0	0.0	0.0	0.0	0.0	2.0	0.0	0.5	0.0	0.0	11.5
11	0.0	0.0	0.0	0.0	0.0	0.0	7.5	0.0	0.0	0.0	0.0	0.0
12	0.0	0.0	0.0	0.5	0.0	28.5	1.0	0.0	0.0	2.0	0.0	0.0
13	0.0	0.0	0.0	0.0	0.0	0.0	0.0	0.0	15.0	0.0	3.5	0.0
14	23.0	1.5	16.0	40.0	0.0	59.5	4.5	56.5	0.0	0.5	0.0	0.0
15	22.5	2.0	50.5	7.0	0.0	0.0	0.0	0.0	0.0	0.0	0.0	0.0
16	0.0	0.0	3.5	13.5	0.0	0.0	0.0	0.0	0.0	0.0	0.0	0.0
17	0.0	7.5	18.5	0.0	0.0	18.5	0.0	0.0	0.0	0.0	1.5	8.5
18	5.0	10.5	0.0	0.0	0.0	15.0	0.0	0.0	0.0	14.0	0.0	0.0
19	0.0	1.0	0.0	3.0	0.0	43.5	24.5	0.0	0.0	0.0	0.0	0.0
20	0.0	0.0	0.0	0.0	9.0	97.5	0.0	0.5	0.0	0.0	0.0	0.0
21	0.0	0.0	18.0	0.0	0.5	14.0	0.0	43.0	0.0	0.0	0.0	1.0
22	0.0	0.0	4.0	0.0	0.5	0.5	0.0	12.0	0.0	0.0	0.0	1.0
23	0.0	0.0	9.5	0.0	0.0	0.0	0.0	29.0	0.0	0.0	0.0	0.0
24	0.0	0.0	0.0	0.0	0.0	48.5	0.0	0.0	0.0	0.0	0.0	0.0
25	0.0	0.0	1.5	0.0	0.0	3.0	0.0	0.0	0.0	1.0	0.0	0.0
26	0.0	0.0	0.0	0.0	0.0	21.5	0.0	0.0	0.0	0.0	0.5	0.0
27	0.0	0.0	0.0	0.0	0.0	4.0	0.0	0.0	0.0	0.0	20.0	0.0
28	2.0	0.0	5.0	0.0	0.0	9.5	0.0	45.5	0.0	0.0	0.0	0.0
29	0.0	6.5	10.5	12.0	37.5	2.5	0.0	0.5	11.5	0.0	1.0	0.0
30	0.0		5.5	3.5	0.0	27.0	0.0	8.5	0.0	0.0	7.5	0.0
31	0.0		0.0		0.0		0.0	65.5		7.0		0.0
月計	58.0	39.0	152.0	95.5	92.0	419.5	127.0	262.0	102.0	41.5	99.5	117.0
平均	1.9	1.3	4.9	3.2	3.0	14.0	4.1	8.5	3.4	1.3	3.3	3.8

江迎町役場 日雨量年表 1997年(平成9年)

日	1月	2月	3月	4月	5月	6月	7月	8月	9月	10月	11月	12月
1	5.5	0.0	7.0	0.0	0.0	0.0	10.5	0.0	0.0	0.0	0.0	4.0
2	0.0	1.0	0.0	36.0	14.5	22.0	20.0	0.0	0.0	0.0	0.0	0.5
3	0.0	0.0	0.0	15.0	30.5	0.0	0.5	3.0	35.0	1.0	0.0	0.0
4	0.0	0.0	0.0	30.5	0.0	0.0	0.0	9.5	0.0	0.5	10.0	0.0
5	7.0	0.0	0.0	4.5	0.0	0.0	0.0	54.0	4.0	0.0	0.5	0.0
6	0.0	0.0	8.5	0.0	0.0	0.0	22.5	204.0	262.5	0.0	0.0	0.5
7	0.0	0.0	0.0	0.5	21.5	0.0	84.5	0.0	71.5	0.0	0.0	43.5
8	16.5	0.0	0.0	0.0	23.0	73.5	160.0	3.5	1.5	0.0	0.0	0.0
9	0.0	0.0	0.0	0.0	0.0	3.0	43.0	98.5	0.0	0.0	0.0	0.0
10	0.0	0.0	38.5	0.0	0.0	0.5	28.5	6.0	0.0	0.0	0.0	0.5
11	1.0	0.0	0.0	0.0	9.5	0.0	49.5	39.0	0.0	0.0	0.0	0.0
12	0.5	0.0	6.5	0.0	4.5	0.0	13.5	87.5	0.0	0.0	15.5	0.5
13	0.0	0.0	19.0	0.0	123.0	0.0	1.0	0.0	0.0	0.0	1.0	0.0
14	0.0	0.0	20.5	0.0	43.0	0.0	3.0	0.0	0.0	0.0	0.0	0.0
15	0.0	1.5	0.5	0.0	0.0	0.0	0.0	0.0	23.5	0.0	0.5	0.0
16	0.0	0.0	1.0	0.0	0.0	0.0	0.5	0.0	20.0	0.0	1.0	0.0
17	0.0	0.0	2.5	0.0	0.0	0.0	40.0	0.0	1.5	0.0	11.5	6.5
18	0.0	0.0	0.0	2.5	0.0	0.0	0.0	0.0	0.0	0.0	0.0	0.5
19	0.0	0.0	0.0	0.0	24.0	0.0	0.0	0.0	0.0	0.0	0.0	0.0
20	0.0	0.0	0.0	0.0	0.5	0.0	0.0	0.0	0.0	0.0	0.0	33.5
21	0.0	0.0	0.0	18.0	0.5	0.0	0.0	1.0	0.0	0.0	41.0	0.0
22	0.0	0.0	0.0	13.0	0.0	7.5	0.0	0.0	0.0	0.0	18.5	0.0
23	5.5	0.0	1.0	0.0	0.0	1.0	0.0	0.0	0.0	0.0	0.0	0.0
24	7.5	0.0	0.0	0.0	33.5	0.0	0.0	0.0	0.0	0.0	0.0	0.0
25	0.0	0.0	0.0	0.0	0.0	1.0	0.0	0.0	7.0	0.0	50.0	0.5
26	0.0	11.5	9.0	0.0	0.0	0.0	18.0	0.0	4.0	0.0	27.0	0.0
27	2.0	0.5	0.0	12.5	0.0	18.5	0.0	0.0	3.5	0.0	0.0	0.0
28	2.5	0.0	0.0	7.5	0.0	167.5	0.0	0.0	2.5	0.0	4.0	0.0
29	0.0		19.5	9.0	0.5	0.0	0.0	0.0	0.0	4.0	7.0	0.5
30	0.0		0.0	0.5	0.0	0.0	0.0	4.5	0.0	0.0	2.0	0.0
31	3.5		0.0		0.0		0.0	0.0		0.0		0.0
月計	51.5	14.5	133.5	149.5	328.5	294.5	495.0	510.5	436.5	5.5	189.5	91.0
平均	1.7	0.5	4.3	5.0	10.6	9.8	16.0	16.5	14.6	0.2	6.3	2.9

江迎町役場 日雨量年表 1998年(平成10年)

日	1月	2月	3月	4月	5月	6月	7月	8月	9月	10月	11月	12月
1	1.0	0.0	0.0	89.5	4.0	9.5	6.5	2.0	0.0	1.0	5.0	0.5
2	0.0	0.0	0.0	4.5	54.5	36.5	2.5	0.0	0.0	0.0	0.0	5.5
3	0.0	0.0	0.0	0.0	0.0	1.0	0.0	0.0	0.0	0.0	0.0	1.0
4	2.0	5.0	0.0	0.0	0.0	0.0	0.0	0.0	0.0	0.0	0.0	0.0
5	1.5	3.0	4.5	10.5	0.0	1.5	0.0	0.0	0.0	0.0	0.0	0.0
6	0.5	0.0	0.0	7.0	2.0	2.5	0.0	0.0	0.0	0.0	0.0	0.0
7	0.0	2.0	0.0	0.0	14.0	0.0	0.0	0.0	0.0	34.0	0.0	0.0
8	19.5	0.0	0.0	4.5	9.0	12.5	0.0	0.0	0.0	0.0	0.0	0.0
9	6.0	0.5	5.5	15.0	0.0	27.5	0.0	0.0	0.0	0.0	0.0	0.0
10	4.5	0.0	10.5	0.0	6.0	1.0	0.0	0.0	0.0	0.0	0.0	0.0
11	19.5	0.0	13.5	0.0	166.5	0.5	0.0	0.0	0.0	0.0	0.0	0.0
12	8.5	4.5	0.5	0.5	33.0	15.5	13.0	0.0	0.0	13.5	0.0	0.0
13	4.0	4.5	0.0	13.5	0.0	24.0	6.5	0.5	0.0	13.5	0.0	0.0
14	65.5	8.5	0.0	0.0	0.0	12.5	0.0	80.0	0.0	0.0	0.0	0.0
15	31.5	4.0	0.0	0.0	4.5	0.0	37.0	0.0	0.0	7.5	0.0	0.0
16	1.5	0.0	0.0	0.0	34.5	0.0	1.5	0.0	3.0	5.0	33.0	0.0
17	17.0	0.0	0.0	2.5	2.0	0.0	0.0	9.0	6.0	75.5	0.0	0.0
18	17.0	0.0	0.0	0.5	0.0	0.0	3.5	2.5	0.0	0.5	0.0	0.0
19	0.0	7.0	27.5	0.0	0.0	40.0	4.5	0.0	0.0	0.0	0.0	0.0
20	2.0	9.0	0.0	0.0	0.0	0.5	0.0	0.0	0.0	0.0	0.0	0.0
21	0.5	3.0	0.0	3.5	0.0	67.0	0.0	0.0	2.5	0.0	0.5	0.0
22	0.0	0.0	0.0	30.0	0.0	46.0	1.5	0.0	3.0	0.0	9.0	0.0
23	1.0	30.5	0.0	34.5	0.0	18.0	0.0	4.0	0.0	0.5	0.0	0.0
24	0.0	7.0	1.0	0.5	2.0	53.5	0.0	65.5	41.5	0.0	0.0	0.0
25	0.0	3.0	2.0	1.0	0.0	35.5	33.5	0.0	0.0	0.0	0.0	0.0
26	0.0	0.5	2.5	0.0	0.0	4.0	13.5	0.0	0.0	0.0	0.0	0.0
27	0.0	0.5	44.5	0.0	0.0	5.5	0.0	0.0	0.0	3.5	8.5	0.0
28	0.0	0.5	0.0	0.0	1.0	0.0	0.0	0.0	0.0	0.0	0.0	0.0
29	0.0		0.0	0.0	0.0	0.0	0.5	0.0	3.0	8.5	0.0	2.5
30	0.0		0.0	7.5	0.0	0.0	0.0	0.0	25.5	0.0	39.0	0.0
31	0.0		0.0		0.0		0.0	0.0		0.0		1.5
月計	203.0	93.0	112.0	225.0	333.0	414.5	124.0	163.5	84.5	163.0	95.0	11.0
平均	6.5	3.3	3.6	7.5	10.7	13.8	4.0	5.3	2.8	5.3	3.2	0.4

江迎町役場 日雨量年表 1999年(平成11年)

日	1月	2月	3月	4月	5月	6月	7月	8月	9月	10月	11月	12月
1	0.0	2.0	0.0	0.0	0.0	0.0	38.0	0.0	16.0	0.0	4.0	5.0
2	0.5	0.0	0.0	0.0	0.0	3.0	96.0	0.0	52.5	0.0	0.0	0.0
3	0.0	0.0	0.0	0.0	12.0	0.0	0.5	3.0	0.0	8.5	0.0	0.0
4	0.0	0.0	3.5	0.0	40.0	0.0	0.5	2.5	6.5	0.5	0.0	0.0
5	0.0	0.0	0.0	22.5	0.0	0.0	0.0	0.0	21.0	0.0	0.0	3.0
6	0.0	0.0	0.0	0.0	0.0	34.5	0.0	14.5	24.5	0.0	0.0	0.0
7	0.0	0.0	3.0	1.0	0.0	30.5	0.0	34.0	3.0	6.0	0.0	0.0
8	0.0	0.0	0.0	0.0	0.0	0.0	0.0	3.5	0.0	0.5	25.0	0.0
9	0.0	0.0	2.0	15.0	0.0	0.0	0.5	0.0	0.0	0.0	0.0	4.5
10	0.0	0.0	0.0	24.5	0.0	0.0	0.5	0.0	65.5	0.0	0.5	0.0
11	0.0	16.5	0.0	1.0	0.0	0.0	4.0	0.0	12.0	7.0	8.0	0.0
12	0.0	0.0	0.0	11.5	0.0	0.0	0.5	0.0	0.0	37.5	20.5	0.0
13	0.0	0.0	0.0	1.0	0.0	0.0	0.0	0.0	0.0	0.0	0.0	0.0
14	0.5	0.0	16.0	0.0	0.0	0.0	0.0	0.0	0.0	0.5	0.0	0.0
15	2.0	0.0	24.5	0.0	0.0	0.0	0.0	1.5	0.0	5.0	17.5	0.0
16	0.0	0.0	0.0	0.0	0.0	16.5	0.0	3.0	7.5	0.0	0.5	0.0
17	0.0	0.0	0.0	16.5	0.0	3.0	44.0	0.0	0.0	0.0	8.0	0.0
18	0.0	0.5	17.0	25.5	3.0	26.5	0.0	3.0	0.0	0.0	0.0	0.0
19	28.5	0.0	8.0	2.0	0.5	4.5	0.0	0.0	0.0	0.0	0.0	2.5
20	0.0	0.0	4.0	0.0	0.0	0.0	6.5	12.0	0.0	0.0	0.0	3.5
21	0.0	0.0	0.0	16.5	0.0	0.0	0.0	8.5	64.5	0.0	0.0	0.0
22	0.0	0.0	0.0	20.0	0.0	0.5	77.5	2.5	45.0	0.0	0.0	0.0
23	39.5	0.0	0.0	0.0	6.5	8.5	123.5	40.0	1.5	0.0	17.0	0.0
24	7.5	9.0	5.5	0.0	48.5	79.5	27.5	1.5	33.5	0.0	0.0	3.5
25	2.0	0.0	0.0	0.0	0.0	19.0	0.0	0.0	0.0	0.0	2.0	0.0
26	0.0	2.0	8.5	0.0	22.5	163.0	21.5	49.5	0.0	8.5	0.0	0.0
27	0.0	0.5	1.5	0.0	0.5	0.0	11.0	28.0	0.0	0.0	8.5	0.0
28	0.0	0.0	0.0	0.0	0.0	26.0	4.0	1.0	0.0	0.0	12.5	0.0
29	0.0		0.0	0.0	0.0	107.5	138.5	6.5	0.0	4.5	0.0	0.0
30	0.0		8.0	0.0	0.0	0.0	41.5	55.5	0.0	0.0	0.0	0.0
31	0.5		0.0		0.0		0.0	63.0		38.5		0.0
月計	81.0	30.5	101.5	157.0	133.5	522.5	636.0	333.0	353.0	117.0	124.0	22.0
平均	2.6	1.1	3.3	5.2	4.3	17.4	20.5	10.7	11.8	3.8	4.1	0.7

江迎町役場 日雨量年表 2000年(平成12年)

日	1月	2月	3月	4月	5月	6月	7月	8月	9月	10月	11月	12月
1	0.0	0.0	0.0	0.0	0.0	0.0	0.0	0.0	59.0	0.0	101.5	0.0
2	0.0	0.0	0.0	0.5	0.0	0.0	0.0	29.0	0.0	0.0	68.0	0.0
3	0.0	0.0	0.0	0.0	0.0	16.0	0.0	5.5	18.0	1.0	0.5	0.0
4	0.0	0.0	21.5	12.5	0.0	0.0	0.0	0.0	0.5	12.5	0.0	0.0
5	2.5	0.0	0.0	1.0	0.0	0.0	0.0	0.0	0.5	0.5	0.0	0.0
6	0.5	6.5	0.0	0.0	0.0	0.0	0.0	0.0	0.0	0.0	0.0	0.0
7	0.0	8.0	0.0	0.0	0.0	0.0	0.0	0.0	0.0	0.0	0.0	0.0
8	0.0	1.0	0.0	0.0	0.0	48.0	0.0	0.0	9.0	0.0	1.5	0.0
9	21.0	1.0	0.0	0.0	0.0	1.0	0.0	0.0	49.5	1.0	0.0	0.0
10	0.0	0.0	0.0	3.0	0.0	13.5	3.0	0.0	6.0	23.0	0.0	4.0
11	0.5	0.0	9.5	0.0	0.5	0.0	49.5	0.0	0.0	1.0	0.0	0.0
12	16.0	1.0	0.5	0.0	0.0	0.0	5.5	0.0	0.0	0.0	0.0	0.0
13	0.0	0.0	0.0	0.0	6.0	0.0	0.0	0.0	32.5	0.0	0.0	0.0
14	0.0	0.0	0.0	0.0	0.0	0.0	0.0	0.0	0.0	0.0	0.0	0.0
15	0.0	0.0	12.5	4.5	0.0	0.0	0.0	0.0	1.0	0.0	3.5	0.0
16	0.0	0.0	14.0	0.0	3.0	0.0	0.0	21.5	9.5	0.0	0.0	6.0
17	5.0	0.0	0.0	0.0	0.0	46.5	0.0	1.0	0.0	8.0	3.0	7.0
18	3.0	0.0	0.0	0.0	0.0	0.0	0.0	17.0	0.0	2.5	0.0	0.0
19	6.0	9.0	13.0	21.5	0.0	0.0	0.0	0.0	0.0	0.5	0.0	0.0
20	1.5	0.5	0.0	0.0	0.0	80.0	0.0	44.0	0.0	10.5	33.5	1.0
21	0.0	0.0	0.0	0.0	0.0	3.0	0.0	5.5	9.0	0.0	0.0	0.5
22	3.0	0.0	0.0	0.0	0.0	1.5	0.0	0.0	33.0	0.0	0.0	0.0
23	21.5	0.0	28.5	0.0	0.0	14.5	0.0	0.0	0.0	16.0	0.0	0.0
24	3.5	0.0	0.0	0.0	0.0	29.5	36.5	0.0	0.0	1.0	0.0	0.0
25	2.5	0.0	0.0	6.5	0.0	0.0	0.5	0.0	0.0	3.5	0.0	0.0
26	0.0	1.5	0.0	23.0	11.0	0.5	0.0	0.0	0.0	0.0	0.0	0.0
27	2.5	0.0	0.0	0.0	26.5	6.0	0.0	0.0	0.0	0.0	0.0	0.0
28	0.0	0.0	9.5	0.0	0.0	80.5	0.0	0.0	0.0	3.5	0.0	0.0
29	2.0	0.0	0.0	0.0	0.0	0.0	0.0	0.0	20.0	0.0	0.0	0.0
30	1.0		0.0	13.0	4.0	0.0	15.0	0.0	20.5	0.0	0.0	3.0
31	0.0		1.5		44.0		21.5	36.0		8.5		0.0
月計	92.0	28.5	110.5	85.5	95.0	340.5	131.5	159.5	268.0	93.0	211.5	21.5
平均	3.0	1.0	3.6	2.9	3.1	11.4	4.2	5.1	8.9	3.0	7.1	0.7

江迎町役場 日雨量年表 2001年(平成13年)

日	1月	2月	3月	4月	5月	6月	7月	8月	9月	10月	11月	12月
1	0.0	2.5	3.0	0.0	34.5	0.0	0.0	21.5	0.0	3.5	0.0	0.0
2	0.0	0.0	0.0	0.0	22.5	0.0	0.0	0.5	2.5	0.0	0.0	0.0
3	0.0	0.0	8.5	0.0	0.0	0.0	0.0	0.0	0.0	0.0	20.0	2.0
4	0.0	5.0	0.5	0.0	0.0	0.0	0.0	0.0	0.0	0.5	0.0	8.0
5	0.0	3.5	0.0	0.0	0.0	10.5	56.5	0.0	10.0	1.0	31.0	0.0
6	0.0	0.0	1.0	0.0	0.0	0.0	103.5	0.0	46.5	0.0	1.5	8.5
7	21.0	2.0	0.0	0.0	4.0	0.0	3.5	4.5	0.0	0.0	0.0	0.0
8	0.5	0.0	0.0	0.0	0.5	0.0	0.0	35.0	0.0	0.5	0.0	0.0
9	16.5	0.0	0.0	1.0	0.0	0.0	0.0	10.0	1.0	77.5	0.0	0.0
10	0.0	0.0	0.0	0.0	0.0	0.0	0.0	1.5	0.0	0.0	0.5	1.5
11	2.0	0.0	0.0	3.0	0.0	0.0	84.0	5.0	1.5	0.0	1.0	0.0
12	2.0	0.5	0.0	0.0	0.0	0.0	57.0	0.0	0.0	0.0	0.0	26.0
13	0.0	0.0	0.0	0.0	0.0	21.5	32.5	4.5	1.5	0.0	0.0	13.0
14	0.0	0.0	0.0	0.0	0.0	5.0	0.0	0.0	28.5	0.0	6.5	2.0
15	0.0	2.0	0.0	0.0	0.0	0.0	0.0	0.0	11.5	0.0	0.5	0.0
16	0.0	0.0	1.0	0.0	0.0	0.0	47.5	0.0	0.0	25.5	0.0	0.0
17	0.0	0.0	6.5	0.0	0.0	0.0	18.0	0.0	0.0	18.0	0.0	11.0
18	0.0	0.0	0.5	0.0	0.0	0.0	0.0	0.0	0.0	0.0	0.0	0.0
19	0.0	0.0	0.0	0.0	0.0	146.0	0.0	0.0	0.0	0.0	0.0	0.0
20	6.0	0.0	0.0	0.0	0.0	1.0	0.0	0.0	0.0	0.0	0.0	0.0
21	0.0	4.0	0.0	11.0	41.5	2.0	0.0	0.0	0.0	27.0	0.0	3.0
22	0.0	0.0	0.0	0.0	0.0	3.5	0.0	0.0	0.0	16.0	0.0	0.0
23	0.0	43.0	0.0	0.0	2.0	88.0	0.0	0.0	0.0	1.5	0.0	2.5
24	2.0	2.0	0.0	33.5	8.0	32.0	0.0	0.0	0.0	0.0	0.0	1.0
25	42.5	0.0	2.0	0.0	0.0	11.5	0.0	0.0	0.0	0.0	0.0	25.5
26	0.0	0.0	0.0	0.0	0.0	28.0	0.0	0.0	0.0	0.0	4.0	0.0
27	14.0	0.0	0.0	0.0	0.0	0.5	0.0	0.0	0.0	16.0	0.5	0.0
28	7.5	32.0	1.5	2.0	0.0	13.0	0.0	0.0	0.0	48.0	0.0	0.0
29	1.0		0.5	8.5	0.0	23.0	0.0	0.0	0.0	0.5	99.0	2.5
30	5.5		11.5	3.0	25.5	0.0	0.0	35.5	93.5	0.0	0.5	0.0
31	0.0		3.0		0.5		0.0	0.0		0.0		0.0
月計	120.5	96.5	39.5	62.0	139.0	385.5	402.5	118.0	196.5	235.5	165.0	106.5
平均	3.9	3.4	1.3	2.1	4.5	12.9	13.0	3.8	6.6	7.6	5.5	3.4

江迎町役場 日雨量年表 2002年(平成14年)

日	1月	2月	3月	4月	5月	6月	7月	8月	9月	10月	11月	12月
1	6.0	0.0	0.0	0.0	42.5	0.0	62.5	0.0	0.0	0.0	11.5	0.5
2	0.0	0.0	0.0	0.0	2.0	0.0	0.0	0.0	0.0	10.5	5.0	0.0
3	0.0	0.0	0.0	5.0	46.5	0.0	0.0	0.0	0.0	0.0	3.5	30.5
4	0.0	0.0	0.0	0.0	25.0	0.0	1.0	0.0	0.0	0.0	1.0	0.5
5	0.0	0.0	41.5	0.0	0.5	0.0	36.0	0.0	0.0	0.0	0.0	0.0
6	0.0	0.0	0.5	58.5	11.5	0.0	8.0	18.5	0.0	38.5	0.0	0.0
7	1.5	0.0	0.0	5.5	13.0	0.0	0.5	4.5	0.0	0.0	25.0	0.5
8	0.0	0.0	0.0	0.0	0.0	0.0	1.0	13.5	0.0	0.0	0.5	4.5
9	0.0	0.0	0.0	0.0	0.0	0.0	0.0	0.0	0.0	0.0	1.0	0.5
10	1.5	0.0	0.0	0.0	5.0	0.5	0.5	5.0	0.0	0.0	0.0	0.0
11	0.5	0.0	0.0	0.0	0.0	4.5	0.0	26.5	0.0	0.0	2.5	2.0
12	0.0	0.0	0.0	0.0	0.0	0.0	0.0	0.0	0.0	0.0	0.0	0.0
13	0.0	0.0	0.0	0.0	0.0	24.5	0.0	10.0	0.0	8.0	0.0	0.0
14	9.5	1.0	30.5	0.0	5.0	0.0	0.0	0.0	0.0	0.0	0.0	0.0
15	2.5	0.0	1.5	33.5	74.5	0.0	0.0	3.0	0.0	10.5	0.0	0.0
16	9.0	0.0	0.0	14.5	0.0	0.0	0.0	0.0	174.0	0.0	0.0	27.0
17	4.0	0.5	0.0	2.5	0.0	0.0	27.0	0.0	7.0	0.0	1.5	0.0
18	0.0	0.0	0.0	0.0	4.5	0.0	4.0	0.0	0.0	2.0	0.0	6.0
19	0.0	0.0	0.0	0.0	0.0	15.5	28.0	0.0	0.0	9.0	0.0	5.5
20	4.5	0.0	0.0	37.5	0.0	5.5	3.0	0.0	0.0	13.5	0.0	2.5
21	5.5	3.5	22.5	2.5	0.0	0.0	0.0	0.0	0.0	3.5	0.5	20.0
22	0.5	6.0	19.5	0.0	2.0	0.0	0.0	0.0	5.5	0.0	0.0	0.0
23	0.0	0.0	0.0	20.5	0.0	0.0	0.0	34.5	5.5	0.0	0.0	0.0
24	0.0	0.0	0.0	0.0	0.0	19.0	0.0	28.5	0.0	0.0	0.0	1.0
25	0.0	0.0	0.0	0.0	0.0	0.5	10.5	0.0	0.0	0.0	0.0	4.0
26	49.0	0.0	37.0	0.0	0.0	0.0	2.0	0.0	0.0	0.5	2.0	0.0
27	2.5	15.5	18.5	0.0	0.0	0.0	0.0	0.0	1.0	0.0	0.0	0.0
28	0.0	7.0	0.0	0.5	0.0	0.0	0.0	0.0	0.0	0.0	0.0	0.0
29	0.0		8.5	0.0	0.0	0.5	0.0	0.5	0.0	0.0	0.0	0.0
30	0.0		0.0	7.0	13.5	11.0	0.0	4.5	0.0	0.0	5.5	0.0
31	0.0		0.0		0.0		0.0	54.0		58.5		0.0
月計	96.5	33.5	180.0	187.5	245.5	81.5	184.0	203.0	193.0	154.5	59.5	105.0
平均	3.1	1.2	5.8	6.3	7.9	2.7	5.9	6.5	6.4	5.0	2.0	3.4

●旧小佐々町役場

旧小佐々町役場 日雨量年表 1986年(昭和61年)

日	1月	2月	3月	4月	5月	6月	7月	8月	9月	10月	11月	12月
1							0.0	1.5	0.0	0.5	0.0	0.0
2							0.0	0.0	0.0	0.0	0.0	0.0
3							0.0	0.0	0.0	0.0	6.0	6.0
4							63.0	0.0	0.0	0.0	0.0	0.0
5							23.5	0.0	0.0	0.0	0.0	0.0
6							35.0	0.0	0.0	0.0	0.0	0.0
7							74.0	0.0	7.0	0.0	0.0	0.0
8							61.5	0.0	8.0	0.0	0.0	0.0
9							36.0	0.0	4.0	0.0	0.0	0.0
10							3.0	0.0	4.0	15.0	0.0	0.0
11							5.0	3.0	2.0	3.5	0.0	0.0
12							27.5	0.0	3.5	0.0	4.0	0.0
13							0.0	5.5	0.0	0.0	5.0	0.0
14							141.5	0.0	0.0	0.0	1.5	22.5
15							1.0	0.0	0.0	0.0	0.0	1.0
16							0.0	0.0	0.0	0.0	0.0	0.0
17							0.0	0.0	0.0	0.0	0.0	2.5
18							3.0	0.0	0.0	0.0	0.0	16.0
19							0.0	0.0	0.0	0.0	0.0	0.0
20							0.5	4.0	70.0	0.0	0.0	2.5
21							0.0	1.5	1.5	11.0	0.0	0.0
22							0.0	0.0	0.0	0.0	0.0	0.0
23							26.0	0.0	0.0	0.0	16.0	0.0
24							12.0	0.0	0.0	12.0	2.0	7.0
25							4.0	0.0	0.0	0.0	0.0	0.0
26							0.0	0.0	0.0	10.5	0.0	0.0
27							0.0	1.0	0.0	0.0	0.0	5.5
28							0.0	6.0	0.0	0.0	0.0	0.0
29							0.0	0.0	0.0	0.5	0.0	0.0
30							0.0	0.0	11.0	0.0	0.0	20.0
31							0.0	0.0		0.0		0.0
月計							516.5	22.5	111.0	53.0	34.5	83.0
平均							16.7	0.7	3.7	1.7	1.2	2.7

旧小佐々町役場 日雨量年表 1987年(昭和62年)

日	1月	2月	3月	4月	5月	6月	7月	8月	9月	10月	11月	12月
1	0.0	4.0	0.0	10.0	0.0	18.0	7.5	0.0	0.0	0.0	91.0	3.5
2	4.0	5.5	0.0	0.0	6.5	47.5	49.0	0.0	0.0	0.0	9.0	0.0
3	0.0	0.5	0.0	0.0	0.0	0.0	13.5	0.0	0.0	0.0	4.0	1.5
4	0.0	0.0	0.0	0.0	0.0	0.0	28.0	0.0	0.0	0.0	0.0	0.0
5	1.0	0.0	0.0	3.0	0.0	0.0	25.0	0.5	2.5	0.0	0.0	1.5
6	0.0	0.0	18.5	8.5	0.0	0.0	0.0	0.0	5.5	0.0	0.0	2.0
7	0.5	0.0	2.0	0.0	0.0	44.5	0.0	2.5	0.0	0.0	3.0	0.0
8	0.0	0.0	7.0	5.0	0.0	42.5	0.0	0.5	0.0	0.0	0.0	3.0
9	0.5	0.0	0.0	3.5	0.0	0.0	0.0	34.5	0.0	0.0	0.0	0.0
10	0.0	0.0	13.5	4.5	0.0	0.0	0.0	16.5	0.0	0.0	0.0	0.0
11	5.5	22.0	0.5	0.0	14.0	0.0	0.0	16.5	31.5	0.5	0.0	4.5
12	5.5	0.5	4.0	0.0	0.5	0.0	0.0	23.0	4.0	0.0	0.0	0.0
13	0.5	0.0	2.5	0.0	24.0	9.5	0.0	0.0	0.0	0.0	0.0	0.0
14	0.0	4.0	2.0	0.0	0.0	24.0	0.0	0.0	0.0	0.0	0.0	0.0
15	0.0	0.0	0.0	0.0	0.0	0.0	3.5	0.0	1.0	0.0	0.0	4.5
16	13.0	3.5	18.5	0.0	9.5	0.0	0.0	0.5	0.0	14.0	0.0	0.0
17	0.0	15.0	1.5	0.0	0.0	0.0	26.5	49.5	0.0	0.0	0.0	0.0
18	0.0	1.0	0.0	0.0	0.0	0.0	55.5	6.5	0.0	2.5	0.0	0.0
19	0.0	0.0	21.5	0.0	0.0	76.0	167.0	0.0	0.0	0.0	0.0	0.0
20	0.0	0.0	0.0	0.0	0.0	0.0	85.5	0.0	0.0	0.0	0.0	0.0
21	0.0	0.0	0.0	28.0	7.0	0.0	7.0	25.5	0.0	0.0	0.0	0.0
22	0.0	0.0	38.5	0.0	54.5	0.0	0.0	24.5	0.0	0.0	1.5	0.5
23	21.0	0.0	23.0	0.0	0.0	0.0	0.0	62.0	6.5	11.0	0.0	0.0
24	0.0	0.0	0.5	0.0	0.0	0.0	0.0	5.0	6.0	12.0	0.0	0.0
25	0.0	0.0	0.0	13.5	0.0	0.0	0.0	63.0	0.0	5.0	0.0	0.0
26	0.0	0.0	0.0	0.5	17.0	0.0	0.0	22.5	0.0	4.5	8.0	0.0
27	0.0	0.0	0.0	0.0	0.0	0.0	0.0	0.0	0.0	0.0	39.5	0.0
28	0.0	1.0	17.5	0.0	0.0	0.0	0.0	0.0	0.0	0.0	0.0	0.0
29	0.0		0.0	0.0	0.5	0.0	0.0	0.0	0.0	0.0	25.5	0.0
30	0.0		3.0	35.0	0.0	0.0	0.0	36.5	0.0	36.5	0.0	0.0
31	0.0		0.0		0.0		0.0	0.0		0.0		0.0
月計	51.5	57.0	174.0	111.5	133.5	262.0	468.0	389.5	57.0	86.0	181.5	21.0
平均	1.7	2.0	5.6	3.7	4.3	8.7	15.1	12.6	1.9	2.8	6.1	0.7

旧小佐々町役場 日雨量年表 1988年(昭和63年)

日	1月	2月	3月	4月	5月	6月	7月	8月	9月	10月	11月	12月
1	1.5	0.0	0.5	8.5	0.0	124.5	0.0	0.0	0.0	0.0	0.0	0.0
2	0.0	0.0	0.0	0.5	0.0	35.5	0.0	0.0	0.0	0.0	1.0	6.0
3	0.0	0.0	0.0	0.0	91.5	1.5	0.0	0.0	3.5	0.0	0.0	1.5
4	0.0	2.0	0.0	0.0	40.0	0.0	0.0	0.0	74.5	0.0	3.5	21.0
5	9.5	1.0	0.0	0.0	0.0	0.0	0.0	0.0	96.5	59.5	1.0	1.0
6	1.0	0.0	1.0	9.5	66.0	0.0	0.0	0.0	6.5	3.5	0.0	0.0
7	10.0	0.0	0.0	6.5	46.5	9.5	0.0	0.0	0.0	0.0	0.0	0.0
8	0.5	0.0	1.0	0.0	0.0	9.5	0.0	0.0	0.0	0.0	0.0	10.0
9	0.0	0.0	0.0	0.0	5.0	32.5	0.0	0.0	0.0	0.0	0.0	1.0
10	0.0	0.0	0.0	0.0	0.0	0.0	0.0	8.5	0.0	0.0	0.0	0.0
11	0.0	0.0	43.5	4.0	2.0	63.0	9.5	20.5	41.5	0.0	0.0	0.0
12	0.0	0.0	0.0	31.0	0.0	1.0	0.0	0.0	0.0	0.5	0.0	0.0
13	0.0	0.0	1.5	0.0	0.0	0.0	0.0	3.5	0.0	0.0	0.0	0.0
14	7.5	0.0	6.0	0.0	62.5	0.0	0.0	10.0	0.0	0.0	0.0	0.0
15	1.0	0.0	0.0	0.0	0.0	0.0	1.0	0.0	0.0	0.0	0.0	5.5
16	0.0	0.0	20.5	0.0	0.0	0.0	0.0	2.0	0.0	0.0	0.5	4.5
17	0.0	0.0	0.5	33.0	0.0	0.0	27.5	27.5	0.0	0.0	1.5	0.0
18	0.0	0.0	0.0	0.0	0.0	0.0	89.0	16.5	0.0	0.0	1.0	0.0
19	0.0	0.0	0.0	0.0	34.5	0.0	1.5	0.0	0.0	0.0	1.5	0.0
20	3.5	0.0	28.0	0.0	15.0	0.0	7.5	0.0	0.0	0.0	0.0	0.0
21	6.5	0.0	32.0	0.0	12.5	0.0	36.0	11.5	0.0	0.0	0.0	0.0
22	0.0	27.5	0.0	0.0	2.0	19.5	0.5	19.0	0.0	0.0	0.0	0.0
23	0.0	0.0	1.0	1.0	0.0	80.0	68.0	0.0	6.0	0.0	43.0	0.0
24	0.0	0.0	26.5	0.0	0.0	0.0	0.0	2.0	30.0	2.0	0.0	1.0
25	0.0	2.5	5.5	0.0	0.0	0.0	3.5	0.0	2.5	0.0	0.0	0.0
26	0.0	7.5	0.0	23.5	0.0	0.0	0.5	0.0	0.0	0.0	1.0	0.0
27	0.0	0.0	0.0	0.5	0.0	0.0	3.0	0.0	0.0	0.0	2.5	0.0
28	0.0	3.0	16.0	39.5	0.0	9.0	0.0	0.0	0.0	0.0	0.5	0.0
29	0.0	7.0	0.0	0.0	0.0	0.0	0.0	0.0	0.0	5.0	0.0	0.0
30	0.0		0.0	0.0	0.0	0.0	0.0	0.0	0.0	1.0	0.0	0.0
31	0.0		0.0		4.5		0.0	0.0		0.0		43.5
月計	41.0	50.5	183.5	157.5	382.0	385.5	247.5	121.0	261.0	71.5	57.0	95.0
平均	1.3	1.7	5.9	5.3	12.3	12.9	8.0	3.9	8.7	2.3	1.9	3.1

旧小佐々町役場 日雨量年表 1989年(平成元年)

日	1月	2月	3月	4月	5月	6月	7月	8月	9月	10月	11月	12月
1	4.5	0.0	0.0	0.0	8.0	0.0	0.5	0.0	109.0	0.0	3.0	0.0
2	0.0	0.0	0.0	0.0	0.0	0.0	9.0	2.5	64.0	0.0	0.0	0.0
3	0.0	0.0	8.5	1.0	0.0	0.0	28.0	0.0	2.0	0.0	0.0	0.0
4	0.0	0.0	62.0	0.0	0.0	0.0	0.0	0.0	0.0	0.0	0.0	0.0
5	0.0	0.0	4.0	0.0	51.0	9.5	0.0	0.0	3.0	0.0	4.0	0.0
6	0.0	0.0	0.5	0.0	59.5	0.0	0.0	0.0	7.5	0.0	147.5	0.0
7	7.5	0.0	0.0	0.5	0.0	0.0	0.0	0.0	5.5	0.0	0.0	14.5
8	2.0	39.5	0.0	1.5	0.0	0.0	20.5	0.0	0.0	0.0	4.0	0.0
9	0.0	0.0	0.0	0.0	0.0	0.0	11.5	0.0	0.0	0.0	8.0	0.0
10	0.0	0.0	0.0	0.0	22.5	0.0	36.0	0.0	0.0	0.0	0.0	0.0
11	15.5	1.0	0.0	0.0	78.5	0.0	1.0	0.0	0.0	0.0	0.0	0.0
12	5.5	0.0	0.0	0.0	0.0	0.0	0.0	0.0	50.0	0.0	1.0	0.0
13	1.5	4.5	51.0	0.0	0.5	4.0	0.0	0.0	113.5	0.0	11.0	0.0
14	0.0	13.5	0.0	7.0	0.0	13.5	0.0	0.0	2.0	0.0	0.0	4.5
15	4.0	121.0	0.0	3.0	0.0	17.0	0.0	0.0	4.0	0.0	0.0	0.0
16	3.0	2.5	0.0	0.0	1.5	25.0	0.0	0.0	0.0	2.0	0.0	0.0
17	0.0	0.0	0.0	0.0	72.0	0.5	0.0	0.0	7.0	0.0	0.0	0.0
18	38.5	0.0	0.0	0.0	0.0	0.0	0.0	2.5	101.5	0.0	0.0	0.0
19	9.5	0.0	0.0	0.0	14.5	0.0	0.0	0.5	0.0	1.0	0.0	0.0
20	0.0	0.0	0.0	0.0	0.0	0.0	0.0	0.0	0.0	1.0	0.0	0.0
21	0.0	0.0	0.0	0.0	0.0	0.0	48.0	0.0	0.0	0.0	0.0	1.0
22	0.0	0.0	0.0	0.0	7.0	0.0	0.0	0.0	0.0	0.0	0.0	0.0
23	0.0	0.0	0.0	0.0	16.5	1.5	0.0	0.0	0.0	0.0	0.0	7.5
24	0.0	0.0	33.0	23.5	0.0	26.0	0.0	0.0	0.0	0.0	0.0	1.5
25	0.0	0.0	0.0	0.0	2.5	0.5	0.0	0.0	0.0	0.0	0.0	3.5
26	0.0	0.0	0.0	0.0	4.5	0.0	0.0	0.0	0.0	0.0	0.0	0.0
27	0.0	0.0	1.0	0.0	0.0	1.5	0.0	0.0	0.0	0.0	0.0	0.0
28	0.0	0.0	1.0	0.0	0.0	0.5	140.0	0.0	0.0	0.0	0.0	0.0
29	0.0		0.0	0.0	0.0	1.0	3.5	16.5	0.0	0.0	0.0	8.5
30	0.0		0.0	23.0	0.0	5.5	0.0	2.0	0.0	0.0	0.0	0.5
31	0.0		39.0		0.0		0.0	0.0		9.0		0.0
月計	91.5	182.0	200.0	59.5	338.5	106.0	298.0	24.0	469.0	13.0	178.5	41.5
平均	3.0	6.5	6.5	2.0	10.9	3.5	9.6	0.8	15.6	0.4	6.0	1.3

旧小佐々町役場 日雨量年表 1990年(平成2年)

日	1月	2月	3月	4月	5月	6月	7月	8月	9月	10月	11月	12月
1	10.5	4.5	17.0	0.0	0.0	62.5	54.0	0.0	0.0	0.0	0.0	1.0
2	0.0	0.0	0.5	0.0	0.0	0.0	196.5	0.0	15.5	0.0	0.0	0.0
3	0.0	1.0	2.5	0.0	0.0	0.0	0.0	0.0	5.5	12.5	0.0	0.0
4	0.0	0.0	0.0	0.0	0.0	3.5	0.0	0.0	0.0	8.5	0.0	0.0
5	0.0	0.0	0.0	0.0	0.0	0.0	0.0	0.0	6.5	0.0	0.0	0.0
6	8.5	0.0	0.0	0.0	0.0	0.0	0.0	0.0	13.0	18.0	0.0	0.0
7	0.0	0.0	0.0	0.0	1.0	0.0	0.0	0.0	0.5	9.0	0.0	0.0
8	2.5	1.5	0.0	0.0	0.0	10.0	0.0	0.0	0.0	3.0	0.0	0.0
9	48.0	0.0	0.0	0.0	0.0	0.0	0.0	0.0	0.0	0.0	34.5	18.0
10	18.0	37.0	0.0	0.0	0.0	0.0	0.0	5.5	2.0	0.0	0.0	0.0
11	0.0	19.5	13.0	0.0	0.0	0.0	1.0	0.5	0.0	0.0	0.0	1.0
12	3.0	0.0	0.0	0.0	0.0	0.0	2.0	0.0	14.0	33.5	0.0	0.0
13	0.0	0.0	0.0	0.0	0.0	0.0	0.0	0.0	0.0	1.0	0.0	0.0
14	0.0	12.0	9.5	0.0	0.0	29.5	0.0	0.0	8.0	0.0	0.0	1.5
15	27.0	0.0	0.0	0.0	0.0	106.0	0.0	0.0	4.0	0.0	0.0	0.0
16	12.0	0.5	0.0	0.0	0.0	4.5	130.0	0.0	0.5	0.0	0.0	0.0
17	0.0	0.0	0.0	0.0	0.0	0.0	0.0	0.0	6.0	0.0	0.0	10.0
18	16.0	1.0	0.0	0.0	0.0	0.0	0.0	73.5	11.5	0.0	0.0	0.0
19	16.0	116.0	0.0	0.0	0.0	0.0	0.0	0.5	31.0	0.0	17.5	0.0
20	0.0	0.0	0.0	0.0	0.0	0.0	0.0	0.5	0.0	0.0	20.5	2.5
21	0.0	0.0	0.0	0.0	0.0	0.0	0.0	0.0	0.0	0.0	0.0	0.0
22	3.5	10.5	0.0	0.0	0.0	0.0	0.0	3.0	0.0	0.0	0.0	0.0
23	0.0	43.5	13.5	0.0	0.0	0.0	0.0	5.0	0.0	0.0	0.0	0.0
24	8.0	0.0	25.5	0.0	0.0	0.0	0.0	0.0	32.0	0.0	0.0	0.0
25	1.0	12.0	0.0	0.0	0.0	0.5	0.0	0.0	1.0	8.5	15.0	1.5
26	0.0	2.5	0.0	0.0	0.0	1.5	0.0	0.0	0.0	0.0	0.0	0.0
27	0.0	0.0	0.0	0.0	0.0	0.5	0.0	0.0	0.0	0.0	0.0	0.0
28	2.5	0.0	72.5	0.0	0.0	7.0	0.0	0.0	1.0	0.0	0.0	1.5
29	47.5		0.5	0.0	0.0	59.5	0.0	0.0	0.5	14.5	0.0	0.0
30	0.0		0.0	0.0	0.0	55.0	0.0	0.0	0.0	0.0	5.5	0.0
31	4.5		0.0		3.5		0.0	0.0		0.0		16.0
月計	228.5	261.5	154.5	0.0	4.5	340.0	383.5	88.5	152.5	108.5	93.0	53.0
平均	7.4	9.3	5.0	0.0	0.1	11.3	12.4	2.9	5.1	3.5	3.1	1.7

旧小佐々町役場 日雨量年表 1991年(平成3年)

日	1月	2月	3月	4月	5月	6月	7月	8月	9月	10月	11月	12月
1	2.0	0.0	7.5	0.0	0.0	0.0	4.5	0.0	0.0	0.5	0.0	0.0
2	4.5	0.0	0.0	0.0	0.0	7.5	69.0	0.0	0.0	0.5	0.0	0.0
3	0.0	0.5	0.0	0.0	0.0	38.0	5.5	6.0	0.0	0.0	0.0	0.0
4	0.5	0.5	11.5	0.0	0.0	0.0	36.0	10.0	0.0	0.0	0.0	0.0
5	0.0	0.0	0.0	6.0	0.0	0.0	18.0	8.5	5.0	0.0	0.0	0.0
6	0.0	0.0	0.0	5.0	3.0	0.0	0.0	0.0	21.0	0.0	0.0	1.0
7	3.5	0.0	8.0	29.5	0.0	0.0	2.0	0.0	10.0	0.0	21.5	0.0
8	0.0	0.0	24.0	0.0	0.0	0.0	0.0	0.0	3.0	0.0	15.5	2.0
9	0.0	10.0	0.0	0.5	0.0	53.0	0.0	35.0	0.0	0.0	0.0	0.0
10	0.0	59.5	1.5	20.0	0.0	213.0	0.0	122.5	0.0	0.0	0.0	0.0
11	2.0	1.0	22.5	1.5	0.0	0.0	0.0	3.0	0.0	0.0	0.0	0.0
12	0.0	0.0	0.0	0.0	32.5	0.0	0.5	0.0	0.0	0.0	0.0	0.0
13	0.0	1.5	0.0	6.5	0.0	19.0	0.0	0.0	1.5	0.0	0.0	0.0
14	0.0	24.0	0.0	0.0	0.0	0.0	0.0	0.0	84.5	0.0	0.0	0.0
15	0.0	30.0	0.0	0.0	21.0	24.0	27.0	0.0	0.0	0.0	0.0	0.0
16	0.0	1.0	5.5	0.0	0.0	0.0	12.5	0.0	0.0	2.0	0.0	0.0
17	1.5	0.0	0.0	0.0	0.0	0.5	8.0	0.0	0.0	3.0	0.0	1.5
18	0.0	2.5	0.0	43.0	0.0	0.0	1.0	0.0	0.0	0.0	0.0	0.5
19	0.0	0.0	0.0	0.0	44.0	4.0	0.0	0.0	0.0	0.0	0.0	2.0
20	7.0	0.0	0.5	0.0	17.5	4.5	0.0	0.0	0.0	0.0	0.0	0.0
21	6.5	0.5	9.5	0.0	14.5	0.0	0.0	9.0	0.0	0.0	0.0	0.0
22	0.0	2.0	74.5	0.0	0.0	0.0	0.0	7.0	0.0	0.0	0.0	0.0
23	0.5	0.0	0.5	0.0	0.0	1.0	0.0	30.0	0.0	0.0	0.0	4.0
24	1.5	0.0	0.0	0.0	0.0	0.0	0.0	0.0	0.0	2.0	0.0	0.0
25	0.0	0.0	1.5	0.0	5.5	0.0	0.0	0.0	0.0	0.0	0.0	1.0
26	0.0	0.5	1.5	1.0	14.0	0.0	0.0	0.0	0.0	0.0	0.0	0.0
27	0.0	5.0	5.5	0.0	0.0	0.0	44.0	0.0	143.0	0.0	11.0	0.0
28	0.0	8.0	0.0	2.0	0.0	4.0	0.0	0.5	0.0	0.0	29.0	0.0
29	0.0		0.0	3.0	0.0	13.5	57.0	1.5	0.0	0.0	0.0	0.0
30	0.0		4.5	0.0	0.0	82.5	0.0	0.0	56.0	0.0	0.0	0.0
31	0.0		0.5		7.0		0.5	0.0		0.0		0.0
月計	29.5	146.5	179.0	118.0	159.0	464.5	285.5	233.0	324.0	8.0	77.0	12.0
平均	1.0	5.2	5.8	3.9	5.1	15.5	9.2	7.5	10.8	0.3	2.6	0.4

旧小佐々町役場 日雨量年表 1992年 (平成4年)

日	1月	2月	3月	4月	5月	6月	7月	8月	9月	10月	11月	12月
1	1.0	14.0	0.0	3.5	0.0	0.0	0.5	0.0	0.0	0.0	0.0	0.0
2	0.0	0.0	2.0	0.0	0.0	0.0	0.0	0.0	0.0	0.0	0.0	0.0
3	0.0	11.0	0.0	0.0	0.0	0.0	0.0	0.0	0.0	0.0	1.0	0.0
4	0.0	0.0	11.0	6.0	0.0	0.0	1.0	7.0	5.0	3.0	0.0	0.0
5	4.0	0.0	11.0	0.0	0.0	3.0	0.5	0.0	0.0	0.0	0.0	0.0
6	2.0	0.0	0.0	0.0	0.5	0.0	0.0	0.0	0.0	0.0	0.0	7.0
7	0.0	0.0	0.0	0.0	0.0	11.5	0.0	0.0	0.0	0.0	0.0	0.0
8	0.0	0.0	0.0	0.0	75.5	0.0	0.0	30.0	0.5	0.0	0.0	0.0
9	1.0	0.0	0.0	2.0	0.0	0.0	0.5	0.0	4.5	0.0	0.0	0.0
10	0.0	0.0	0.0	21.0	0.0	0.0	0.0	0.0	0.0	0.0	2.0	14.0
11	0.0	0.0	0.0	0.0	0.0	0.0	0.0	0.0	0.0	0.0	0.0	0.0
12	0.0	0.0	0.0	1.5	0.0	0.0	0.0	60.0	0.0	0.0	0.0	0.0
13	2.0	2.0	0.0	0.0	6.5	0.0	44.0	29.0	21.0	0.0	0.0	3.0
14	0.0	0.0	0.0	0.0	0.0	3.5	16.5	0.0	0.0	0.0	0.0	0.0
15	0.0	3.0	23.0	3.5	16.5	0.0	0.5	0.5	0.0	3.0	0.0	0.0
16	0.0	0.0	4.0	0.0	0.0	0.0	0.0	0.0	0.0	0.0	0.0	0.0
17	0.0	0.0	0.0	0.0	4.0	0.0	0.0	0.0	0.0	0.0	0.0	0.0
18	0.0	0.0	7.0	8.0	0.5	0.0	5.5	0.0	0.0	0.0	0.0	0.0
19	0.0	0.0	0.0	0.0	0.0	0.0	0.0	0.0	0.0	3.0	27.5	0.0
20	0.0	0.0	18.0	0.0	0.0	0.0	0.0	0.0	0.0	3.0	6.5	2.0
21	0.0	0.0	3.0	23.0	0.0	0.0	0.0	0.0	0.0	0.0	2.0	0.0
22	0.0	0.0	0.0	23.5	0.0	4.0	0.0	0.0	0.0	0.0	0.0	0.0
23	0.0	4.0	6.5	0.0	1.5	45.0	0.0	0.0	3.0	13.0	2.0	0.0
24	0.0	0.0	1.0	0.0	0.0	0.0	0.0	0.0	12.0	0.0	0.0	0.0
25	0.0	0.0	0.0	0.0	0.0	0.0	0.0	0.0	0.0	0.0	0.0	0.0
26	0.0	0.0	0.0	0.0	0.0	0.0	0.0	0.0	0.0	0.0	0.0	0.0
27	0.0	0.0	2.0	0.0	0.0	4.5	0.0	0.0	0.0	0.0	0.0	2.0
28	0.0	0.0	0.0	0.0	0.0	0.0	0.0	0.0	0.0	0.0	0.0	0.0
29	11.0	13.0	0.0	45.0	0.0	4.5	0.0	0.0	32.0	0.0	0.0	0.0
30	0.0		0.0	6.5	0.0	0.0	0.0	0.0	0.0	0.0	0.0	0.0
31	0.0		0.0		0.0		0.0	0.0		0.0		0.0
月計	21.0	47.0	88.5	143.5	105.0	76.0	69.0	126.5	78.0	25.0	41.0	28.0
平均	0.7	1.6	2.9	4.8	3.4	2.5	2.2	4.1	2.6	0.8	1.4	0.9

旧小佐々町役場 日雨量年表 1993年(平成5年)

日	1月	2月	3月	4月	5月	6月	7月	8月	9月	10月	11月	12月
1	0.0	0.0	0.0	0.0	36.0	0.0	0.0	25.5	0.0	0.0	0.0	8.0
2	0.0	0.0	0.0	0.0	0.0	13.0	37.5	39.5	33.0	0.0	0.0	0.0
3	0.0	0.0	0.0	0.0	0.0	0.0	0.0	0.0	25.0	0.0	0.0	0.0
4	0.0	0.0	0.0	0.5	0.0	0.0	37.0	0.0	3.0	0.0	0.0	0.0
5	0.0	0.0	0.0	0.0	0.0	0.0	14.0	0.0	0.0	0.0	0.0	0.0
6	0.0	0.0	20.5	0.0	10.0	0.0	0.0	0.0	0.0	0.0	0.0	0.0
7	1.0	0.0	0.0	0.0	0.0	0.0	14.0	68.0	0.0	6.0	20.0	0.0
8	0.0	0.0	0.0	0.0	1.0	5.5	0.0	0.0	0.0	0.5	0.5	0.0
9	0.0	0.0	0.0	0.0	37.0	0.0	0.0	6.5	0.0	0.0	0.0	0.0
10	1.0	0.0	0.0	0.0	3.0	0.0	0.0	74.0	0.0	0.0	39.5	6.5
11	0.0	0.0	0.0	0.5	0.0	0.0	0.0	1.0	0.0	0.0	11.0	0.0
12	0.0	0.0	0.0	0.0	0.0	11.0	0.0	0.0	38.5	0.0	0.0	0.0
13	1.0	0.0	0.0	0.0	0.0	6.5	0.0	0.0	100.5	0.0	9.0	16.5
14	1.0	0.0	0.0	0.0	4.0	0.5	9.0	1.5	2.5	0.0	0.0	0.0
15	0.0	0.0	22.0	0.0	0.0	3.0	0.0	18.5	0.0	0.0	0.0	0.0
16	0.0	30.5	0.0	0.0	0.0	4.0	16.0	12.5	0.5	0.0	0.0	0.0
17	0.0	0.0	0.0	0.0	5.0	0.5	22.5	50.5	1.0	0.0	0.0	0.0
18	0.0	0.0	0.0	0.0	13.0	17.5	0.0	33.5	0.5	0.0	0.0	0.0
19	0.0	0.0	0.0	0.0	0.0	13.0	0.0	104.0	0.0	0.0	0.0	0.0
20	0.0	0.0	0.0	0.0	0.0	0.0	0.0	42.5	0.0	0.0	4.5	0.0
21	0.0	14.0	0.0	8.0	11.0	0.0	0.0	72.5	1.5	0.0	8.0	0.0
22	0.0	0.0	0.0	16.0	0.0	37.5	0.0	23.0	7.5	0.0	0.0	0.0
23	0.0	0.0	5.5	0.0	0.0	17.5	0.0	0.0	0.0	0.5	1.0	0.0
24	0.0	0.0	25.5	1.5	0.0	0.0	0.0	0.0	0.0	0.0	0.0	0.0
25	0.0	0.0	2.5	0.0	0.0	15.0	0.0	0.0	0.0	0.0	0.0	0.0
26	0.0	0.0	0.5	0.0	0.0	0.0	0.0	0.0	0.0	0.0	0.0	0.0
27	0.5	13.0	0.5	0.0	0.0	0.0	3.5	0.0	0.0	0.0	0.0	0.0
28	0.0	0.0	1.5	66.5	0.0	1.0	4.5	0.0	0.0	1.5	0.0	0.0
29	0.0		0.0	35.5	3.0	50.0	55.5	0.0	28.2	21.0	0.0	0.0
30	0.5		5.0	0.0	0.0	56.5	21.0	0.0	11.0	0.0	35.5	0.0
31	0.5		0.5		0.0		0.0	0.0		1.5		0.0
月計	5.5	57.5	84.0	128.5	123.0	252.0	234.5	573.0	252.7	31.0	129.0	31.0
平均	0.2	2.1	2.7	4.3	4.0	8.4	7.6	18.5	8.4	1.0	4.3	1.0

旧小佐々町役場 日雨量年表 1994年(平成6年)

日	1月	2月	3月	4月	5月	6月	7月	8月	9月	10月	11月	12月
1	0.0	13.0	0.0	17.0	0.0	0.0	0.0	0.0	0.0	0.0	0.0	0.0
2	0.0	0.0	0.0	0.0	0.0	0.0	0.0	0.0	0.0	0.0	0.0	0.0
3	7.0	0.0	0.0	0.0	0.0	0.0	0.0	0.0	0.0	0.0	0.0	0.0
4	0.0	0.0	0.0	0.0	0.5	0.0	0.0	0.0	0.0	0.0	0.0	0.0
5	0.0	6.0	0.0	0.0	0.0	0.0	0.0	0.0	2.0	0.0	0.0	0.0
6	0.0	0.0	0.0	17.0	0.0	0.0	0.0	0.0	2.5	0.0	0.0	0.0
7	0.0	0.0	22.5	7.5	0.0	0.0	0.0	0.0	0.0	0.0	0.0	0.5
8	0.0	0.0	0.0	0.0	0.0	31.5	0.0	0.0	0.0	0.0	0.0	0.0
9	0.0	0.0	0.0	0.0	0.0	3.5	0.0	0.0	0.0	0.0	0.0	27.5
10	0.0	0.0	0.0	0.0	0.0	2.0	0.0	0.0	0.0	0.0	0.5	0.0
11	0.0	0.0	2.0	1.5	35.5	1.0	0.0	0.0	0.0	3.0	0.0	3.5
12	0.0	0.0	12.0	44.5	1.0	3.0	0.0	0.0	0.0	0.0	0.0	4.0
13	0.0	0.0	0.0	0.0	0.0	21.0	0.0	0.0	0.0	0.0	0.0	0.0
14	0.0	0.0	0.0	0.0	28.5	0.0	0.0	0.0	0.0	0.0	6.0	0.0
15	0.0	11.0	0.0	0.0	1.5	0.0	0.0	7.0	0.0	0.0	0.0	0.0
16	24.0	0.0	0.0	0.0	0.0	0.0	0.0	0.0	10.0	0.0	0.0	0.5
17	0.0	0.0	0.0	0.0	2.0	0.0	0.0	0.0	6.0	2.5	0.0	0.0
18	0.0	0.0	0.0	21.5	0.0	104.0	0.0	0.0	0.0	0.0	60.5	0.0
19	0.0	5.0	0.0	0.0	0.0	28.5	0.0	0.0	0.0	0.0	0.0	0.0
20	0.0	39.0	0.0	50.0	0.0	3.0	0.0	0.0	0.0	0.5	0.0	0.0
21	0.0	0.0	0.0	0.5	0.0	0.0	0.0	0.0	0.0	4.5	0.0	0.0
22	0.0	0.0	1.5	29.0	0.0	11.5	0.0	0.0	0.0	0.0	0.0	0.0
23	0.0	0.0	0.0	4.0	0.0	0.5	0.0	0.0	0.0	0.0	0.0	0.0
24	0.0	0.0	1.5	0.0	0.0	0.0	0.0	0.0	0.0	0.0	0.0	0.0
25	0.0	0.0	1.0	0.0	16.5	0.0	0.0	0.0	0.0	0.0	4.0	0.0
26	0.0	0.0	1.5	0.0	32.0	0.0	14.5	1.0	0.0	0.0	0.0	0.0
27	0.0	0.0	0.0	3.0	0.0	0.0	3.0	0.0	0.0	0.0	0.0	0.0
28	0.0	0.0	0.0	1.0	0.0	0.0	27.5	0.0	0.0	0.0	0.0	0.0
29	0.0		0.0	0.0	0.0	0.0	0.0	0.0	9.0	0.0	1.0	0.0
30	0.0		0.0	0.0	0.0	0.0	0.0	0.0	0.0	0.0	0.0	0.0
31	0.0		0.0		0.0		0.0	0.0		0.0		0.0
月計	31.0	74.0	42.0	196.5	117.5	209.5	45.0	8.0	29.5	10.5	72.0	36.0
平均	1.0	2.6	1.4	6.6	3.8	7.0	1.5	0.3	1.0	0.3	2.4	1.2

旧小佐々町役場 日雨量年表 1995年(平成7年)

日	1月	2月	3月	4月	5月	6月	7月	8月	9月	10月	11月	12月
1	0.0	0.0	0.0	0.0	20.0	0.0	0.5	0.0	0.5	0.0	0.5	0.0
2	0.0	1.5	0.0	0.0	0.0	2.0	140.0	0.0	0.0	0.0	3.0	0.0
3	20.5	0.0	0.0	0.0	0.0	50.5	81.0	0.0	2.0	3.0	0.0	0.0
4	3.0	0.0	13.5	0.0	0.0	0.0	36.0	0.0	0.0	3.5	0.0	0.5
5	2.5	0.0	5.0	0.0	0.0	0.0	27.0	0.0	0.0	6.5	0.0	0.5
6	0.0	0.0	0.0	0.0	0.0	0.0	40.5	0.0	0.0	0.0	0.0	0.0
7	0.0	0.0	0.0	0.0	0.0	0.0	19.0	0.0	0.0	0.0	0.0	0.0
8	0.0	0.0	0.0	0.0	0.0	2.0	0.0	0.0	0.0	0.0	0.0	0.0
9	0.0	2.0	8.0	11.5	0.0	0.0	0.0	9.0	0.0	0.0	0.0	0.0
10	0.0	0.0	1.5	0.0	18.0	0.0	0.0	15.0	6.5	0.0	3.5	0.0
11	0.0	0.0	0.0	0.5	0.5	0.0	24.0	18.0	0.0	0.0	0.0	0.0
12	6.0	14.0	0.0	0.5	0.0	10.0	1.0	0.0	0.0	0.0	0.0	0.0
13	0.0	0.0	0.0	2.0	4.5	9.5	0.0	0.0	0.0	0.0	0.0	0.0
14	0.0	0.0	0.0	13.5	134.0	3.5	0.0	0.0	0.0	0.0	41.0	0.0
15	0.0	0.0	2.0	0.0	0.0	0.0	0.0	0.0	0.0	5.5	0.0	0.0
16	0.0	0.0	6.0	0.0	0.0	0.0	0.0	0.0	0.0	3.0	0.0	0.0
17	0.0	0.0	0.0	0.0	0.0	12.0	0.0	0.0	0.0	0.0	0.0	0.0
18	0.0	7.5	0.0	7.0	0.0	4.0	0.0	0.0	0.0	0.0	0.0	0.5
19	0.0	0.5	0.0	5.5	0.0	0.0	0.0	0.0	0.0	0.0	0.5	0.0
20	0.0	0.0	0.0	0.0	7.0	0.0	0.0	3.5	0.0	0.0	0.0	0.0
21	0.5	0.0	0.0	0.0	1.5	5.5	0.0	43.0	0.0	0.0	0.0	0.0
22	16.0	0.0	0.0	0.0	0.0	6.0	14.5	0.0	20.0	0.0	0.0	0.0
23	2.5	0.0	3.0	29.0	0.0	0.0	10.5	0.0	195.0	0.0	11.5	0.0
24	0.0	0.0	2.0	0.0	0.0	0.0	0.0	0.0	7.5	9.0	2.5	0.0
25	0.0	0.0	1.5	0.0	31.5	3.5	0.0	0.0	0.0	0.0	6.5	0.0
26	0.0	0.5	3.0	0.0	0.5	0.0	0.0	6.5	0.0	0.0	0.0	0.0
27	0.0	0.0	0.0	0.0	0.0	0.0	0.0	66.0	0.0	0.0	0.0	0.0
28	0.0	4.0	0.0	0.0	9.5	0.0	0.0	0.0	0.0	0.0	0.0	2.5
29	1.0		10.0	11.5	5.0	0.0	0.0	0.0	0.0	0.0	0.0	0.5
30	0.0		10.5	12.0	0.0	27.0	0.0	0.5	18.0	0.0	0.0	0.0
31	0.0		0.0		0.0		0.0	17.0		0.0		0.0
月計	52.0	30.0	66.0	93.0	232.0	135.5	394.0	178.5	249.5	30.5	69.0	4.5
平均	1.7	1.1	2.1	3.1	7.5	4.5	12.7	5.8	8.3	1.0	2.3	0.1

旧小佐々町役場 日雨量年表 1996年(平成8年)

日	1月	2月	3月	4月	5月	6月	7月	8月	9月	10月	11月	12月
1	0.0	0.0	0.0	1.0	0.0	0.0	0.5	0.0	0.0	0.0	8.5	2.5
2	0.0	0.0	0.0	1.0	0.0	0.0	0.5	0.0	0.0	1.0	0.0	0.0
3	0.0	0.0	0.0	0.0	0.0	4.0	67.0	0.0	0.0	1.5	0.0	0.0
4	0.0	0.0	0.0	0.0	12.0	4.0	0.5	0.0	0.0	0.0	0.0	44.5
5	0.0	4.0	0.0	0.0	0.5	0.0	7.5	0.0	0.0	0.0	6.0	4.0
6	3.5	0.0	0.0	3.5	0.0	0.0	6.0	0.0	0.0	0.0	0.5	2.0
7	0.0	0.0	2.0	6.0	18.0	6.0	0.0	4.0	0.0	2.5	0.0	13.5
8	2.5	5.5	0.0	0.0	8.5	16.5	0.0	0.0	5.5	2.0	4.0	0.0
9	0.0	0.0	3.5	0.0	0.0	0.5	0.0	0.0	88.0	0.0	0.5	1.5
10	0.0	0.0	0.0	0.0	0.0	0.0	0.0	0.0	0.0	0.0	0.0	2.0
11	0.0	0.0	0.0	0.0	0.0	0.0	8.0	0.0	0.0	0.0	0.0	0.0
12	0.0	0.0	0.0	0.0	0.0	38.0	2.5	0.0	0.0	0.0	0.0	0.0
13	0.0	0.0	0.0	0.0	0.0	0.0	0.0	0.0	18.0	0.0	0.0	0.0
14	19.0	0.0	18.0	41.5	0.0	15.5	9.5	44.5	0.0	0.0	0.0	0.0
15	16.5	1.0	43.0	7.0	0.0	0.0	0.0	0.0	0.0	0.0	0.0	0.0
16	0.5	0.0	0.5	11.0	0.0	0.0	0.0	0.0	0.0	0.0	0.0	0.0
17	0.0	4.5	20.0	0.0	0.0	10.5	0.0	0.0	0.0	0.0	0.5	5.5
18	2.5	5.0	0.0	0.0	0.0	16.0	0.0	0.0	0.0	4.5	0.0	0.0
19	0.0	0.0	0.0	2.0	0.0	23.0	8.5	0.0	0.0	0.5	0.0	0.0
20	0.0	0.0	0.0	1.0	21.0	63.0	0.0	0.0	0.0	0.0	0.0	0.0
21	0.0	0.0	14.0	0.0	0.0	14.5	0.0	42.5	0.0	0.0	0.0	1.0
22	0.5	0.0	0.5	0.0	0.0	0.0	0.0	6.5	0.0	0.0	0.0	0.0
23	0.0	0.0	0.0	0.0	0.0	0.0	0.0	25.0	0.0	0.0	0.0	0.0
24	0.0	0.0	6.5	0.0	0.0	19.0	0.0	0.0	0.0	0.0	0.0	0.0
25	0.0	0.0	1.5	0.0	0.0	1.0	0.0	0.0	0.0	0.5	0.0	0.0
26	0.0	0.0	0.0	0.0	0.0	21.5	0.0	0.0	0.0	0.0	0.5	0.0
27	0.0	0.0	0.0	0.0	0.0	2.0	0.0	0.0	0.0	0.0	18.5	0.5
28	0.0	0.0	4.5	0.0	0.0	4.5	0.0	36.0	0.0	0.5	0.0	0.0
29	0.0	6.0	10.0	9.5	0.0	5.5	0.0	0.0	8.5	0.0	0.5	0.0
30	0.0		7.0	1.0	1.0	30.0	0.0	0.5	14.5	0.0	9.5	0.0
31	0.0		0.0		0.0		0.0	50.0		3.5		0.0
月計	45.0	26.0	131.0	84.5	61.0	295.0	110.5	209.0	134.5	16.5	49.0	77.0
平均	1.5	0.9	4.2	2.8	2.0	9.8	3.6	6.7	4.5	0.5	1.6	2.5

旧小佐々町役場 日雨量年表 1997年(平成9年)

日	1月	2月	3月	4月	5月	6月	7月	8月	9月	10月	11月	12月
1	2.5	0.0	4.0	0.0	0.0	0.0	6.0	0.0	0.0	0.0	0.0	2.0
2	0.0	0.5	0.0	22.0	10.5	24.5	40.0	0.0	0.0	5.5	0.0	0.0
3	0.0	0.0	0.0	9.0	21.5	0.0	0.0	0.0	12.0	0.5	0.0	0.0
4	0.0	0.0	0.0	34.5	0.0	0.0	0.0	11.0	0.0	0.0	10.5	0.0
5	5.0	0.0	0.0	0.5	0.0	0.0	0.0	28.5	3.5	0.0	0.5	0.0
6	0.0	0.0	4.5	0.0	0.0	0.0	13.0	104.5	234.5	0.0	0.0	2.5
7	0.0	0.0	0.0	0.0	14.0	0.0	59.5	0.0	96.5	0.0	0.0	50.0
8	16.0	0.0	0.0	0.0	43.0	79.5	91.5	0.0	0.0	0.0	0.0	2.0
9	0.0	0.0	0.0	0.0	0.0	2.0	46.0	101.5	0.0	0.0	0.0	0.0
10	0.0	0.0	14.0	0.0	0.0	0.5	35.0	5.0	0.0	0.0	0.0	0.0
11	2.0	0.0	0.0	0.0	3.0	0.0	45.5	27.5	0.0	0.0	0.0	7.0
12	1.0	0.0	5.5	0.0	7.5	0.0	23.5	101.0	0.0	0.0	11.0	0.0
13	0.0	0.0	18.5	0.0	103.5	0.0	0.0	0.0	0.0	0.0	0.5	0.0
14	0.0	0.0	14.5	0.0	46.5	0.0	3.5	0.0	0.0	0.5	0.0	0.0
15	0.0	1.0	0.0	0.0	0.0	0.0	0.0	0.0	10.5	0.0	0.5	0.0
16	0.0	0.0	0.0	0.0	0.0	0.0	0.0	0.0	15.0	0.0	2.0	0.0
17	0.0	0.0	1.0	0.0	0.0	0.0	35.0	0.0	2.0	0.0	8.0	6.0
18	0.0	0.0	0.0	3.0	0.0	0.0	0.0	0.5	0.0	0.0	1.5	0.0
19	0.0	0.0	0.0	0.5	6.5	0.0	0.0	0.0	0.0	0.0	0.0	0.0
20	0.0	0.0	0.0	0.0	0.0	0.0	0.0	0.0	0.0	0.0	0.0	42.0
21	0.0	0.0	0.0	11.5	1.0	0.0	0.0	1.5	0.0	0.0	54.5	0.0
22	0.0	0.0	0.0	11.5	0.0	16.0	0.0	0.0	0.0	0.0	28.5	0.0
23	4.5	0.0	0.5	0.0	0.0	0.5	0.0	0.0	0.0	0.0	0.0	0.0
24	5.5	0.0	0.0	0.0	9.5	0.0	0.0	0.0	0.0	0.0	0.0	0.0
25	0.0	1.5	0.0	0.0	0.0	0.0	0.0	0.0	8.0	0.0	44.0	0.5
26	0.0	5.5	8.0	0.0	0.0	0.0	11.5	0.0	6.5	0.0	40.5	0.0
27	0.5	0.0	0.0	10.0	0.0	16.0	0.5	0.0	1.5	0.0	0.0	0.0
28	1.0	10.0	0.0	2.5	0.0	151.0	0.0	0.0	0.0	0.0	6.5	0.0
29	0.0		17.5	12.0	1.0	0.0	0.0	0.0	0.0	0.0	5.0	13.5
30	0.0		0.0	0.5	0.0	0.0	0.0	0.0	0.0	0.0	0.5	1.0
31	3.5		0.0		0.0		0.0	0.0		0.0		0.0
月計	41.5	18.5	88.0	117.5	267.5	290.0	410.5	381.0	390.0	6.5	214.0	126.5
平均	1.3	0.7	2.8	3.9	8.6	9.7	13.2	12.3	13.0	0.2	7.1	4.1

旧小佐々町役場 日雨量年表 1998年(平成10年)

日	1月	2月	3月	4月	5月	6月	7月	8月	9月	10月	11月	12月
1	4.0	0.0	0.0	85.5	3.0	6.0	2.5	1.0	0.0	0.0	0.0	0.5
2	0.0	0.0	0.0	0.0	28.0	43.0	1.0	0.0	0.0	0.0	0.0	1.0
3	6.5	0.0	0.0	0.0	0.0	0.0	0.0	0.0	0.0	0.0	0.0	3.0
4	13.0	4.0	0.0	0.0	0.0	0.0	0.0	0.0	0.0	0.0	0.0	0.0
5	1.0	4.0	3.0	11.0	0.0	5.0	0.0	0.0	0.0	0.0	0.0	0.0
6	0.0	0.0	0.0	5.0	4.5	0.5	0.0	0.0	0.0	0.0	0.0	0.0
7	0.0	0.5	0.0	0.0	21.5	0.0	0.0	0.0	0.0	6.5	0.0	0.0
8	67.5	0.0	0.5	6.0	13.0	13.5	0.0	0.0	0.0	0.0	0.0	0.0
9	2.5	0.0	3.5	15.5	0.0	28.0	0.0	0.0	0.0	0.0	0.0	0.0
10	3.0	1.0	5.0	0.0	3.0	0.5	0.0	0.0	0.0	0.0	0.0	0.0
11	15.0	0.0	5.5	0.0	136.0	0.0	0.0	0.0	0.0	0.0	0.0	0.0
12	2.0	1.5	0.5	1.0	28.5	11.5	4.5	2.5	0.0	15.5	0.0	0.0
13	4.0	7.5	0.5	6.0	0.0	22.0	1.5	34.5	0.0	15.0	0.0	0.0
14	47.5	6.5	1.0	0.0	0.0	0.5	0.0	0.0	0.0	0.0	0.0	0.0
15	23.5	1.0	0.0	0.0	10.5	0.0	35.0	0.0	0.0	1.0	0.0	0.0
16	1.0	0.0	0.0	0.0	34.0	0.0	0.5	10.0	0.0	4.0	13.5	0.0
17	9.5	0.0	0.0	1.0	1.5	0.0	0.0	0.0	3.0	83.5	0.0	0.0
18	8.5	0.0	0.0	0.0	0.5	0.0	9.0	0.0	0.0	0.0	0.0	0.0
19	0.0	7.0	7.0	0.0	0.0	54.0	1.5	0.0	0.0	0.0	0.0	0.0
20	1.5	6.5	12.0	0.0	0.0	0.5	0.0	0.0	0.0	0.0	0.0	0.0
21	0.5	0.5	0.0	2.0	0.0	73.5	0.0	0.0	5.0	0.0	0.5	0.0
22	1.0	0.0	0.0	26.5	0.0	41.0	0.5	0.0	0.0	0.0	5.5	0.0
23	0.0	29.5	0.0	35.0	0.0	20.5	0.0	8.5	0.0	0.0	0.0	0.0
24	0.0	0.5	0.5	7.5	0.0	50.0	0.0	20.5	44.5	0.0	0.0	0.0
25	0.0	4.5	1.5	0.0	0.0	22.5	47.0	0.0	1.0	0.0	0.0	0.0
26	0.0	0.5	0.0	0.0	0.0	0.0	3.5	0.0	0.0	0.0	0.0	0.0
27	0.0	0.5	47.5	0.0	0.0	0.0	0.0	0.0	0.0	1.5	4.0	0.0
28	0.0	0.0	0.0	0.0	2.0	0.0	0.0	0.0	0.0	0.5	0.0	0.0
29	0.0		0.0	0.0	9.5	0.0	0.0	0.0	3.0	0.0	0.0	4.5
30	0.0		0.0	0.0	0.0	0.0	0.0	0.0	12.0	0.0	35.5	0.0
31	0.0		0.0		0.0		0.0	0.0		0.0		0.5
月計	211.5	75.5	88.0	202.0	295.5	392.5	106.5	77.0	68.5	127.5	59.0	9.5
平均	6.8	2.7	2.8	6.7	9.5	13.1	3.4	2.5	2.3	4.1	2.0	0.3

旧小佐々町役場 日雨量年表 1999年(平成11年)

日	1月	2月	3月	4月	5月	6月	7月	8月	9月	10月	11月	12月
1	0.0	2.0	0.0	0.0	0.0	0.0	32.0	0.0	34.0	0.0	1.5	5.0
2	0.0	0.5	0.0	23.0	0.0	0.0	78.5	0.0	56.0	5.0	0.0	0.0
3	0.0	0.0	0.0	0.0	14.5	2.0	0.0	0.5	0.0	0.0	0.0	0.0
4	0.0	0.5	4.0	0.0	0.0	0.0	0.0	0.0	0.0	0.0	0.0	0.0
5	0.0	0.0	0.0	0.0	0.0	0.0	0.0	0.0	11.0	0.0	0.0	2.5
6	0.0	0.0	0.0	0.5	0.0	33.0	0.0	11.0	12.5	0.0	0.0	0.0
7	0.0	0.0	3.0	0.5	0.0	24.5	0.0	28.0	3.0	6.0	0.0	0.0
8	0.0	0.0	0.0	0.0	0.0	0.0	0.0	3.5	0.0	0.0	7.0	0.0
9	0.0	0.0	1.5	17.0	0.0	0.0	1.0	0.0	0.0	0.0	0.0	0.5
10	0.0	0.0	0.0	21.5	0.0	0.0	0.0	0.0	15.5	0.0	0.0	0.0
11	0.0	11.5	0.5	0.5	0.0	0.0	2.5	0.0	0.0	1.5	11.0	0.0
12	0.0	0.0	0.0	5.0	0.0	0.0	1.0	0.0	0.0	7.0	27.5	0.0
13	0.0	0.0	0.0	0.5	0.0	0.0	0.0	0.0	0.0	0.0	0.0	0.0
14	2.5	0.0	15.0	0.0	0.0	0.0	0.0	0.0	0.0	0.0	0.0	0.0
15	0.0	0.0	11.0	0.0	0.0	0.0	0.0	1.0	0.0	2.5	9.5	0.0
16	0.0	0.0	0.0	0.0	0.0	6.5	0.0	12.0	8.0	0.0	0.0	0.0
17	0.0	0.0	0.0	16.0	0.0	5.5	32.0	0.5	0.5	0.0	5.0	0.0
18	0.0	0.0	9.5	19.0	0.0	18.0	0.0	0.0	0.0	0.0	0.0	0.0
19	10.0	0.0	1.5	3.0	0.0	5.5	0.0	0.0	0.0	0.0	0.0	1.0
20	0.0	0.0	3.0	0.0	0.0	0.0	5.0	0.5	0.0	0.0	0.0	3.0
21	0.0	0.0	0.0	0.0	0.0	0.0	0.0	16.5	37.0	0.0	0.0	0.0
22	0.0	0.0	0.0	14.0	0.0	0.0	42.5	1.5	22.0	0.0	0.0	0.0
23	0.0	0.0	0.0	20.5	0.0	12.0	144.0	150.0	0.0	0.0	23.5	0.0
24	39.5	11.0	4.5	0.0	0.0	55.0	32.5	0.0	20.5	0.0	0.0	3.5
25	1.5	0.0	0.0	0.0	0.0	23.5	0.0	0.0	0.0	0.0	3.5	0.0
26	3.0	6.5	11.0	0.0	0.0	136.5	15.0	25.5	0.0	7.5	0.0	0.0
27	0.0	0.5	0.5	0.0	0.0	0.0	3.0	31.0	0.0	0.0	6.5	0.0
28	0.0	0.0	0.0	0.0	0.0	24.0	2.5	4.0	0.0	0.0	7.5	0.0
29	0.0		0.0	0.0	0.0	83.0	114.0	4.5	0.0	0.0	0.0	0.0
30	0.0		12.0	0.0	0.0	0.0	33.5	30.5	0.0	0.0	0.0	0.0
31	0.0		0.0		0.0		0.0	57.5		48.5		0.0
月計	56.5	32.5	77.0	141.0	14.5	429.0	539.0	378.0	220.0	78.0	102.5	15.5
平均	1.8	1.2	2.5	4.7	0.5	14.3	17.4	12.2	7.3	2.5	3.4	0.5

旧小佐々町役場 日雨量年表 2000年(平成12年)

日	1月	2月	3月	4月	5月	6月	7月	8月	9月	10月	11月	12月
1	0.0	0.0	0.0									
2	0.0	0.0	0.0									
3	0.0	0.0	0.0									
4	0.0	0.0	22.5									
5	3.0	7.0	0.0									
6	3.0	11.0	0.0									
7	0.0	1.0	0.0									
8	0.0	2.0	0.0									
9	15.5	0.0	0.0									
10	0.0	0.0	0.0									
11	1.0	1.0	21.5									
12	14.5	0.0	0.0									
13	0.0	0.0	0.0									
14	0.0	0.0	0.0									
15	0.0	0.0	9.5									
16	0.0	0.0	9.5									
17	2.0	0.0	0.0									
18	6.0	0.0	0.0									
19	1.5	0.0	23.5									
20	0.0	0.0	0.0									
21	0.0	0.0	0.0									
22	3.0	0.0	0.0									
23	21.5	0.0	36.0									
24	4.5	0.0	0.0									
25	2.5	0.0	0.0									
26	0.0	0.0	0.0									
27	1.0	0.0	0.0									
28	0.0	0.0	8.5									
29	3.5	0.0	0.0									
30	1.0		0.0									
31	0.0		1.0									
月計	83.5	22.0	132.0									
平均	2.7	0.8	4.3									

●新小佐々町役場

新小佐々町役場 日雨量年表 2000年(平成12年)

日	1月	2月	3月	4月	5月	6月	7月	8月	9月	10月	11月	12月
1				0.0	0.0	0.0	0.0	0.0	11.0	1.0	61.0	0.0
2				0.0	0.0	0.0	0.0	13.0	0.0	14.0	51.0	0.0
3				0.0	0.0	28.0	0.0	9.0	40.0	0.0	0.0	0.0
4				14.0	0.0	0.0	0.0	0.0	1.0	0.0	0.0	0.0
5				1.0	0.0	0.0	0.0	0.0	0.0	0.0	0.0	0.0
6				0.0	0.0	0.0	0.0	0.0	0.0	0.0	0.0	0.0
7				0.0	0.0	0.0	0.0	0.0	0.0	1.0	0.0	0.0
8				0.0	0.0	64.0	0.0	1.0	3.0	15.0	1.0	0.0
9				0.0	0.0	2.0	0.0	0.0	28.0	5.0	0.0	0.0
10				1.0	2.0	0.0	1.0	0.0	11.0	0.0	0.0	2.0
11				0.0	0.0	0.0	57.0	0.0	0.0	0.0	0.0	0.0
12				0.0	0.0	0.0	63.0	0.0	0.0	0.0	0.0	0.0
13				0.0	36.0	22.0	0.0	0.0	18.0	0.0	0.0	0.0
14				0.0	0.0	1.0	0.0	0.0	0.0	0.0	0.0	0.0
15				2.0	0.0	0.0	0.0	0.0	0.0	0.0	1.0	0.0
16				0.0	5.0	0.0	0.0	35.0	7.0	0.0	0.0	7.0
17				0.0	0.0	49.0	0.0	7.0	0.0	7.0	0.0	6.0
18				0.0	0.0	0.0	0.0	8.0	0.0	2.0	0.0	0.0
19				54.0	0.0	0.0	0.0	0.0	0.0	0.0	0.0	0.0
20				0.0	0.0	59.0	0.0	60.0	0.0	3.0	25.0	1.0
21				0.0	0.0	1.0	0.0	5.0	8.0	0.0	0.0	0.0
22				0.0	0.0	0.0	0.0	0.0	2.0	0.0	0.0	0.0
23				0.0	0.0	19.0	0.0	0.0	0.0	24.0	0.0	0.0
24				0.0	0.0	11.0	97.0	0.0	0.0	5.0	0.0	1.0
25				11.0	0.0	0.0	1.0	0.0	0.0	6.0	0.0	0.0
26				27.0	11.0	0.0	0.0	5.0	0.0	0.0	0.0	0.0
27				0.0	37.0	8.0	0.0	0.0	0.0	0.0	0.0	0.0
28				0.0	37.0	46.0	0.0	0.0	0.0	7.0	0.0	0.0
29				0.0	37.0	0.0	0.0	0.0	28.0	0.0	0.0	0.0
30				12.0	6.0	0.0	6.0	0.0	46.0	0.0	0.0	2.0
31					58.0		21.0	22.0		14.0		0.0
月計				122.0	229.0	310.0	246.0	165.0	203.0	104.0	139.0	19.0
平均				4.1	7.4	10.3	7.9	5.3	6.8	3.4	4.6	0.6

新小佐々町役場 日雨量年表 2001年（平成13年）

日	1月	2月	3月	4月	5月	6月	7月	8月	9月	10月	11月	12月
1	0.0	3.0	1.0	0.0	27.0	0.0	0.0	4.0	0.0	0.0	0.0	0.0
2	0.0	0.0	0.0	0.0	11.0	0.0	0.0	1.0	4.0	0.0	0.0	0.0
3	0.0	0.0	2.0	0.0	0.0	0.0	0.0	0.0	0.0	0.0	10.0	4.0
4	0.0	6.0	1.0	0.0	0.0	0.0	0.0	0.0	0.0	0.0	0.0	7.0
5	0.0	4.0	0.0	0.0	0.0	18.0	6.0	0.0	36.0	5.0	31.0	0.0
6	0.0	0.0	6.0	0.0	1.0	0.0	108.0	0.0	69.0	0.0	1.0	5.0
7	18.0	3.0	1.0	0.0	9.0	0.0	3.0	1.0	0.0	0.0	0.0	0.0
8	0.0	0.0	0.0	0.0	0.0	0.0	0.0	88.0	0.0	0.0	0.0	0.0
9	13.0	0.0	0.0	2.0	0.0	0.0	0.0	6.0	2.0	107.0	0.0	0.0
10	0.0	0.0	0.0	0.0	0.0	0.0	0.0	0.0	0.0	0.0	2.0	0.0
11	1.0	0.0	0.0	2.0	0.0	0.0	34.0	11.0	0.0	0.0	0.0	1.0
12	0.0	0.0	0.0	1.0	0.0	0.0	63.0	0.0	0.0	0.0	0.0	21.0
13	2.0	0.0	0.0	0.0	0.0	25.0	36.0	22.0	0.0	0.0	0.0	12.0
14	0.0	0.0	0.0	0.0	0.0	2.0	0.0	4.0	17.0	0.0	10.0	2.0
15	0.0	4.0	0.0	0.0	0.0	1.0	0.0	0.0	0.0	0.0	0.0	0.0
16	0.0	0.0	0.0	0.0	0.0	0.0	18.0	0.0	0.0	26.0	0.0	0.0
17	0.0	0.0	8.0	0.0	0.0	0.0	8.0	0.0	0.0	14.0	0.0	13.0
18	0.0	0.0	0.0	0.0	0.0	0.0	0.0	0.0	0.0	0.0	0.0	0.0
19	0.0	0.0	0.0	0.0	0.0	119.0	0.0	0.0	0.0	0.0	0.0	0.0
20	10.0	0.0	0.0	0.0	0.0	2.0	0.0	0.0	0.0	0.0	0.0	0.0
21	0.0	5.0	0.0	13.0	27.0	4.0	0.0	0.0	0.0	36.0	0.0	3.0
22	0.0	0.0	0.0	0.0	1.0	5.0	0.0	0.0	0.0	14.0	0.0	2.0
23	0.0	26.0	0.0	0.0	2.0	66.0	0.0	0.0	0.0	1.0	0.0	0.0
24	2.0	3.0	0.0	31.0	1.0	50.0	0.0	0.0	0.0	0.0	0.0	0.0
25	37.0	0.0	1.0	0.0	0.0	47.0	0.0	0.0	0.0	0.0	0.0	33.0
26	1.0	0.0	0.0	0.0	0.0	12.0	0.0	0.0	0.0	0.0	1.0	0.0
27	11.0	0.0	0.0	0.0	0.0	3.0	0.0	0.0	0.0	16.0	0.0	0.0
28	7.0	19.0	0.0	3.0	0.0	10.0	0.0	0.0	0.0	47.0	0.0	0.0
29	4.0		0.0	14.0	0.0	10.0	0.0	0.0	0.0	1.0	86.0	3.0
30	5.0		3.0	3.0	16.0	0.0	0.0	36.0	104.0	0.0	0.0	0.0
31	0.0		3.0		0.0		0.0	0.0		0.0		0.0
月計	111.0	73.0	26.0	69.0	95.0	374.0	276.0	173.0	232.0	267.0	141.0	106.0
平均	3.6	2.6	0.8	2.3	3.1	12.5	8.9	5.6	7.7	8.6	4.7	3.4

新小佐々町役場 日雨量年表 2002年（平成14年）

日	1月	2月	3月	4月	5月	6月	7月	8月	9月	10月	11月	12月
1	1.0	0.0	0.0	0.0	21.0	0.0	59.0	0.0	0.0	0.0	9.0	0.0
2	0.0	0.0	0.0	0.0	0.0	2.0	0.0	0.0	0.0	40.0	2.0	0.0
3	0.0	0.0	0.0	12.0	55.0	0.0	0.0	0.0	0.0	0.0	5.0	38.0
4	0.0	0.0	0.0	0.0	64.0	0.0	1.0	0.0	0.0	0.0	0.0	2.0
5	0.0	0.0	36.0	0.0	0.0	0.0	35.0	0.0	0.0	0.0	0.0	0.0
6	0.0	0.0	0.0	72.0	6.0	0.0	7.0	10.0	0.0	45.0	0.0	0.0
7	2.0	0.0	0.0	13.0	8.0	0.0	0.0	7.0	0.0	0.0	23.0	1.0
8	0.0	0.0	0.0	0.0	0.0	0.0	0.0	13.0	0.0	0.0	1.0	3.0
9	0.0	0.0	0.0	0.0	0.0	0.0	0.0	0.0	0.0	0.0	1.0	0.0
10	0.0	1.0	0.0	0.0	9.0	1.0	0.0	4.0	0.0	0.0	0.0	0.0
11	0.0	0.0	0.0	0.0	0.0	5.0	0.0	21.0	0.0	0.0	9.0	4.0
12	0.0	0.0	0.0	0.0	0.0	0.0	0.0	0.0	0.0	4.0	0.0	欠測
13	0.0	0.0	0.0	0.0	0.0	35.0	0.0	17.0	0.0	3.0	0.0	0.0
14	8.0	0.0	24.0	0.0	6.0	0.0	0.0	0.0	0.0	0.0	0.0	0.0
15	1.0	0.0	1.0	32.0	72.0	0.0	0.0	0.0	0.0	29.0	0.0	0.0
16	12.0	0.0	0.0	5.0	0.0	0.0	0.0	0.0	281.0	0.0	0.0	24.0
17	2.0	1.0	0.0	2.0	0.0	0.0	14.0	0.0	0.0	0.0	0.0	0.0
18	0.0	0.0	0.0	0.0	1.0	0.0	4.0	0.0	0.0	2.0	0.0	5.0
19	0.0	0.0	0.0	0.0	0.0	18.0	21.0	0.0	0.0	7.0	0.0	4.0
20	4.0	0.0	0.0	71.0	0.0	9.0	5.0	0.0	0.0	9.0	0.0	3.0
21	3.0	3.0	15.0	2.0	0.0	0.0	0.0	0.0	0.0	1.0	0.0	18.0
22	3.0	6.0	19.0	1.0	0.0	0.0	0.0	0.0	1.0	0.0	0.0	0.0
23	1.0	0.0	0.0	27.0	0.0	0.0	0.0	8.0	2.0	0.0	0.0	0.0
24	0.0	0.0	0.0	0.0	0.0	18.0	0.0	44.0	0.0	0.0	0.0	0.0
25	0.0	0.0	0.0	0.0	0.0	0.0	3.0	0.0	0.0	0.0	欠測	4.0
26	50.0	0.0	26.0	0.0	0.0	0.0	2.0	0.0	0.0	1.0	2.0	0.0
27	2.0	12.0	13.0	0.0	0.0	0.0	0.0	0.0	2.0	0.0	0.0	0.0
28	0.0	7.0	0.0	0.0	0.0	0.0	0.0	1.0	0.0	1.0	0.0	0.0
29	0.0		10.0	0.0	0.0	1.0	0.0	2.0	0.0	0.0	0.0	0.0
30	0.0		0.0	10.0	21.0	21.0	0.0	3.0	0.0	0.0	12.0	0.0
31	0.0		0.0		0.0		0.0	37.0		51.0		欠測
月計	89.0	30.0	144.0	247.0	263.0	110.0	151.0	167.0	286.0	193.0	欠測	欠測
平均	2.9	1.1	4.6	8.2	8.5	3.7	4.9	5.4	9.5	6.2	-	-

●田平町役場

田平町役場 日雨量年表 1980年(昭和55年)

日	1月	2月	3月	4月	5月	6月	7月	8月	9月	10月	11月	12月
1	0.0	0.0	37.0	0.5	0.0	0.5	108.5	35.0	0.0	0.0	0.0	欠測
2	11.5	0.0	0.0	0.0	0.0	12.5	0.0	0.0	0.0	0.0	0.0	欠測
3	1.0	0.0	0.0	0.0	0.0	欠測	0.0	0.0	0.0	0.0	0.0	欠測
4	3.0	0.0	0.0	0.0	0.0	欠測	0.0	4.0	0.0	0.0	0.0	欠測
5	0.0	0.0	0.0	0.0	0.0	欠測	0.5	0.5	11.5	0.0	0.0	欠測
6	6.5	0.0	0.0	30.5	0.0	欠測	43.0	0.0	0.0	15.0	0.0	0.0
7	1.0	0.0	24.5	0.0	0.0	欠測	23.0	8.0	5.0	4.5	0.0	0.0
8	0.0	0.0	2.5	0.0	40.5	欠測	34.0	29.0	2.0	0.0	0.0	0.0
9	7.0	0.0	19.0	4.0	0.0	34.0	110.5	11.5	0.0	0.0	0.0	5.0
10	0.0	0.0	0.0	0.0	0.0	欠測	95.0	1.0	7.5	0.0	0.0	0.0
11	0.0	0.0	0.0	1.0	0.0	0.5	24.0	0.0	46.0	29.0	0.0	0.0
12	8.0	0.0	0.0	30.0	欠測	0.0	14.5	0.0	0.0	16.0	2.5	9.0
13	3.5	0.0	0.0	10.0	欠測	0.0	28.0	24.0	0.0	23.0	0.0	欠測
14	0.0	0.0	3.5	欠測	2.0	18.5	2.5	17.0	0.0	14.5	0.0	欠測
15	0.0	0.0	0.0	欠測	14.0	6.0	0.0	19.0	0.0	0.0	0.0	欠測
16	0.0	0.0	0.0	欠測	0.0	0.0	0.0	30.0	0.0	0.0	0.0	欠測
17	0.0	0.0	0.0	欠測	0.0	17.0	19.0	6.0	0.0	0.5	0.0	欠測
18	0.0	0.0	0.0	欠測	0.0	26.0	0.0	68.0	0.0	49.0	0.0	欠測
19	1.0	8.5	0.0	欠測	0.0	11.0	0.0	3.0	20.5	1.0	0.0	欠測
20	0.0	0.0	10.5	欠測	81.0	12.0	0.0	23.5	1.5	3.0	1.0	0.0
21	0.0	0.0	6.5	欠測	4.5	0.5	0.0	0.5	0.0	0.0	30.0	0.0
22	0.0	0.0	24.5	0.0	0.0	0.0	0.0	56.5	0.0	0.0	0.0	1.5
23	0.0	0.0	0.0	0.0	14.5	37.5	7.5	3.0	0.0	0.0	0.0	7.0
24	0.0	0.0	0.0	0.0	2.5	5.0	24.5	0.0	0.0	27.0	0.0	0.5
25	0.0	0.0	0.0	0.0	0.0	5.0	0.0	0.0	1.0	5.5	0.0	0.0
26	0.0	22.0	0.0	0.0	0.0	3.0	12.5	36.0	0.0	1.5	0.0	0.0
27	1.5	1.5	0.0	12.5	0.0	0.0	0.0	0.0	0.0	0.0	0.0	0.0
28	0.0	0.0	4.0	0.0	0.0	0.0	6.0	51.0	0.0	0.0	51.5	0.0
29	14.5	2.0	35.0	0.0	0.0	0.0	69.0	304.5	394.0	385.0	27.0	0.0
30	1.0		0.0	8.0	0.0	11.0	89.0	164.5	31.5	0.0	欠測	0.0
31	0.0		18.0		0.0		0.0	23.0		0.0		0.0
月計	59.5	34.0	185.0	欠測	欠測	欠測	711.0	918.5	520.5	574.5	欠測	欠測
平均	1.9	1.2	6.0	-	-	-	22.9	29.6	17.4	18.5	-	-

田平町役場 日雨量年表 1981年（昭和56年）

日	1月	2月	3月	4月	5月	6月	7月	8月	9月	10月	11月	12月
1	1.0	2.5	6.0	38.0	0.0	0.0	4.0	0.5	0.0	0.0	4.0	0.5
2	0.0	0.0	0.0	1.5	24.5	0.0	3.0	0.0	0.0	0.0	53.0	0.0
3	0.0	0.0	0.0	0.0	0.5	0.0	0.0	0.0	28.5	0.0	0.0	0.0
4	0.0	0.0	0.0	4.0	0.0	0.0	0.0	11.0	12.5	0.0	0.0	0.0
5	0.0	0.0	0.0	9.0	0.0	0.0	0.0	0.0	0.0	42.5	14.0	0.0
6	0.0	0.0	0.5	0.0	0.0	0.0	0.0	0.0	0.0	0.0	0.5	0.0
7	0.0	0.0	0.0	0.0	0.0	0.0	53.0	0.0	0.0	30.0	0.0	0.5
8	0.0	0.0	0.5	0.0	0.0	0.0	0.0	28.0	0.0	62.5	0.0	0.5
9	0.0	0.0	0.0	33.5	0.0	0.0	0.0	0.0	0.0	0.0	0.0	0.0
10	0.0	0.0	0.0	0.0	1.5	0.0	22.0	0.0	2.5	0.0	0.0	0.0
11	0.0	0.0	0.0	0.0	6.0	4.0	0.0	22.5	0.5	0.0	1.0	0.0
12	0.0	5.0	8.5	0.0	0.0	31.5	1.5	0.0	0.0	0.0	0.0	0.0
13	0.0	13.5	36.5	0.0	0.0	0.0	3.0	0.0	0.0	19.0	0.0	0.0
14	0.0	0.0	2.0	0.0	0.0	0.0	0.0	0.0	0.0	0.0	0.0	0.0
15	0.0	0.0	0.0	41.5	0.0	0.5	0.0	0.0	0.0	0.0	3.0	0.0
16	0.0	59.0	0.0	1.5	27.5	0.0	0.0	0.0	0.0	0.0	0.5	0.0
17	13.5	1.5	0.0	0.0	2.0	2.5	0.0	0.0	0.0	0.0	2.5	0.0
18	0.0	0.0	0.0	0.0	0.0	1.0	0.0	0.0	19.0	0.5	0.5	0.0
19	3.0	0.0	1.0	30.0	0.0	0.5	0.0	0.0	13.5	0.0	0.0	14.0
20	0.0	0.0	0.0	0.0	0.0	47.5	0.0	0.0	0.0	0.0	11.0	0.0
21	0.0	0.0	0.0	0.0	0.0	0.0	0.0	欠測	0.0	0.0	0.0	0.0
22	0.0	0.0	0.0	0.0	0.0	7.0	0.0	欠測	0.0	0.0	0.0	0.0
23	0.0	14.5	0.0	0.0	0.0	0.0	11.5	欠測	0.0	1.0	31.0	2.5
24	11.0	1.0	39.0	10.5	0.0	0.0	0.0	欠測	0.0	4.5	0.0	0.0
25	0.5	0.0	15.0	0.0	0.0	24.5	0.0	欠測	18.0	0.0	6.5	0.0
26	0.0	0.0	0.5	0.0	0.0	42.0	0.0	欠測	0.5	0.0	4.0	1.0
27	0.0	0.0	0.0	0.0	8.0	33.5	0.5	5.0	0.0	0.0	19.5	0.0
28	0.0	0.0	0.0	0.0	2.0	8.0	0.0	2.5	0.0	10.5	0.0	0.0
29	0.0		0.0	33.0	0.0	16.5	0.0	0.0	0.0	4.0	0.0	1.5
30	0.0		0.0	0.0	0.0	82.0	0.0	0.0	0.0	0.0	4.0	0.0
31	4.0		0.5		0.0		12.0	0.0		0.0		4.5
月計	33.0	97.0	110.0	202.5	72.0	301.0	110.5	欠測	95.0	174.5	155.0	25.0
平均	1.1	3.5	3.5	6.8	2.3	10.0	3.6	-	3.2	5.6	5.2	0.8

田平町役場 日雨量年表 1982年(昭和57年)

日	1月	2月	3月	4月	5月	6月	7月	8月	9月	10月	11月	12月
1	0.0	0.0	3.0	0.0	61.0	1.0	0.0	0.0	0.0	0.0	2.0	0.0
2	0.0	0.0	1.0	0.0	2.5	16.5	0.0	0.0	0.0	0.0	0.0	0.0
3	0.5	0.0	0.0	29.0	0.0	0.0	0.0	0.0	0.0	0.0	0.0	0.0
4	17.5	0.0	15.0	0.0	0.0	0.0	0.0	0.0	0.0	4.0	0.0	0.0
5	0.0	0.0	6.0	0.0	0.0	0.0	0.0	0.0	0.0	32.0	30.0	16.5
6	23.0	0.0	0.0	21.0	3.5	0.0	1.5	30.5	0.0	0.0	0.5	4.0
7	0.0	0.0	0.0	11.0	0.0	0.0	0.5	0.0	0.0	0.0	8.0	1.5
8	0.0	0.0	0.0	0.0	0.0	0.0	1.5	0.0	0.0	0.0	0.0	0.0
9	0.0	0.0	0.0	0.0	0.5	0.0	0.0	15.5	1.0	1.0	8.0	0.0
10	2.5	0.0	0.0	0.0	0.0	0.0	6.0	0.0	3.5	0.0	9.0	0.0
11	9.5	0.0	0.0	0.0	0.0	0.0	0.0	16.0	0.0	0.0	1.0	3.5
12	0.0	0.0	14.0	0.0	0.0	0.0	16.0	0.0	0.0	0.0	0.0	0.0
13	0.0	0.0	0.0	1.0	4.0	16.5	159.0	35.0	0.0	0.0	0.0	0.0
14	0.0	0.0	14.0	49.0	18.0	4.5	13.5	0.0	0.0	0.0	0.0	0.0
15	0.0	0.0	0.0	0.0	0.0	0.0	3.0	0.0	0.0	0.0	44.0	0.0
16	9.5	0.0	0.0	0.0	0.0	0.0	70.5	0.0	0.0	0.0	0.0	5.5
17	0.0	0.0	1.5	0.0	0.0	1.0	0.0	0.0	0.0	0.0	0.5	0.0
18	2.0	0.0	0.0	0.0	0.0	0.0	15.0	0.0	11.5	0.0	0.0	0.0
19	0.0	17.0	19.0	0.0	0.0	0.0	31.0	0.0	47.5	13.0	0.0	0.0
20	0.0	0.0	0.0	0.0	0.0	0.0	36.0	0.0	13.0	0.0	0.0	0.0
21	0.0	3.0	4.5	24.0	0.0	0.0	0.5	0.0	0.0	0.0	0.0	3.0
22	0.0	0.0	0.0	0.0	0.0	1.5	0.0	20.0	0.0	0.0	1.5	2.5
23	0.0	0.0	3.5	0.0	0.5	148.0	200.0	69.5	0.0	0.0	0.0	0.0
24	0.0	6.0	0.0	0.5	0.0	0.0	38.0	0.0	3.0	0.0	0.0	2.0
25	0.0	0.0	0.0	0.0	0.0	0.0	0.0	0.0	35.0	0.0	0.0	2.0
26	0.0	0.0	0.0	7.0	0.0	45.0	101.5	15.0	0.0	0.0	0.0	4.0
27	0.0	0.0	0.0	18.5	0.0	0.0	0.0	34.0	0.5	0.0	0.0	6.5
28	0.0	11.0	0.0	0.0	0.0	0.0	0.0	0.0	0.0	8.0	0.0	0.0
29	0.0		0.0	0.0	7.0	0.0	0.0	0.0	22.0	0.0	30.5	0.0
30	0.0		9.5	0.0	16.0	0.0	0.0	0.0	0.0	0.0	0.0	0.0
31	0.0		0.0		32.0		0.0	0.0		10.0		0.0
月計	64.5	37.0	91.0	161.0	145.0	234.0	693.5	235.5	137.0	68.0	135.0	51.0
平均	2.1	1.3	2.9	5.4	4.7	7.8	22.4	7.6	4.6	2.2	4.5	1.6

田平町役場 日雨量年表 1983年(昭和58年)

日	1月	2月	3月	4月	5月	6月	7月	8月	9月	10月	11月	12月
1	0.0	26.0	51.5	22.5	4.5	0.0	0.0	0.0	43.0	0.0	0.0	0.0
2	0.0	9.0	31.0	17.0	0.0	0.0	9.0	0.0	9.5	0.0	0.0	0.0
3	0.0	0.0	0.0	0.0	0.0	0.0	0.0	0.0	27.5	0.0	0.0	0.0
4	0.0	0.0	0.0	13.5	33.5	0.0	18.5	0.0	24.5	20.0	0.0	0.0
5	30.5	0.0	15.0	1.0	31.5	0.0	56.5	0.5	30.0	0.0	0.0	0.0
6	0.0	0.0	0.0	0.0	52.5	0.0	0.0	0.0	7.0	0.0	0.0	0.0
7	0.0	0.0	0.0	12.5	0.0	0.0	3.5	0.0	2.5	9.5	0.0	0.0
8	0.0	1.0	0.0	0.0	0.0	0.0	0.0	0.0	0.0	32.0	0.5	0.0
9	0.0	0.5	16.0	40.0	0.0	0.0	0.0	0.0	29.5	0.0	0.0	0.0
10	0.0	2.0	0.0	17.5	0.0	0.0	0.0	0.0	4.5	0.0	11.0	1.0
11	0.0	0.0	3.5	0.0	0.0	0.0	0.0	0.0	19.5	0.0	0.0	0.5
12	0.0	0.0	7.5	0.0	0.0	40.0	0.0	0.0	0.5	0.0	0.0	0.0
13	0.0	0.0	4.5	0.0	0.0	1.5	0.0	0.0	0.0	11.0	0.0	3.0
14	0.0	0.0	0.0	26.0	0.0	0.0	0.0	0.0	0.5	0.0	0.0	0.0
15	0.0	0.0	8.5	7.0	33.0	28.0	9.5	0.0	0.0	0.0	0.0	0.0
16	0.0	0.0	0.0	5.5	71.0	6.0	186.0	0.0	0.0	0.0	5.5	0.0
17	0.0	0.0	0.0	0.0	0.0	0.0	60.0	0.0	0.0	0.0	12.5	0.0
18	5.5	0.0	0.0	5.0	0.0	0.0	0.0	0.0	0.0	0.0	0.0	0.0
19	0.0	0.0	0.0	9.0	0.0	42.0	0.0	0.0	0.0	16.5	0.0	0.0
20	0.0	0.0	0.0	1.5	0.0	36.5	0.0	0.0	0.0	0.0	0.0	0.0
21	0.0	0.0	0.0	2.0	0.0	9.0	5.0	0.0	0.5	0.0	0.0	5.5
22	0.0	0.0	0.0	0.0	0.0	0.0	1.0	0.0	12.0	0.5	0.0	3.0
23	0.0	25.0	0.0	0.0	0.0	2.0	0.0	0.0	4.0	0.0	0.0	0.0
24	0.0	0.0	0.0	0.0	0.0	4.5	0.0	14.0	0.0	0.0	0.0	2.0
25	0.0	0.0	0.0	0.5	0.0	0.0	1.5	30.0	1.0	0.0	0.0	1.0
26	0.0	0.0	0.0	0.0	0.0	13.0	0.0	0.0	1.5	22.5	0.5	0.0
27	0.0	0.0	0.0	0.0	8.5	7.0	0.0	50.5	160.0	0.0	0.0	0.0
28	0.0	0.0	0.0	0.0	9.5	0.0	0.0	46.5	85.0	0.0	0.0	0.0
29	0.0		0.0	1.0	0.0	0.0	0.0	3.0	0.0	0.0	0.0	0.0
30	0.0		6.0	0.0	1.0	0.0	0.0	0.0	0.0	0.0	0.0	0.0
31	0.0		0.0		0.0		0.0	4.5		0.0		0.0
月計	36.0	63.5	143.5	181.5	245.0	189.5	350.5	149.0	462.5	112.0	30.0	16.0
平均	1.2	2.3	4.6	6.1	7.9	6.3	11.3	4.8	15.4	3.6	1.0	0.5

田平町役場 日雨量年表 1984年(昭和59年)

日	1月	2月	3月	4月	5月	6月	7月	8月	9月	10月	11月	12月
1	0.0	0.0	0.0	0.0	0.0	0.0	33.0	0.0	17.5	0.0	0.0	0.0
2	0.5	0.0	0.0	0.0	0.0	0.0	0.0	0.0	19.5	0.0	0.0	0.0
3	3.0	0.0	0.0	0.0	0.0	0.0	0.0	0.0	8.0	14.5	0.0	0.0
4	0.0	0.0	0.0	51.0	2.5	0.0	6.5	0.0	112.5	0.0	0.0	0.0
5	0.0	0.0	0.0	4.0	1.5	0.0	7.5	0.0	6.5	0.0	0.0	1.0
6	0.0	0.0	0.0	0.0	0.0	0.0	0.0	0.0	0.0	0.0	0.0	0.5
7	0.0	0.0	0.0	0.0	0.0	59.5	1.0	0.0	18.5	0.0	14.0	0.5
8	0.0	0.0	0.0	0.0	0.0	0.0	0.5	0.0	11.0	0.0	0.0	0.0
9	0.0	0.0	0.0	0.0	0.0	28.5	0.0	0.0	5.5	0.0	0.0	0.0
10	0.0	0.0	0.0	4.0	0.0	1.0	0.0	0.0	0.5	0.0	6.0	8.5
11	0.0	0.0	0.0	0.0	0.0	0.0	7.0	0.0	0.0	0.0	16.5	3.0
12	0.0	0.0	0.0	0.0	0.0	0.0	0.0	0.0	0.0	0.0	0.0	0.0
13	0.5	0.0	3.5	0.0	38.5	0.0	5.0	4.5	6.0	0.0	0.0	0.0
14	0.0	0.0	2.5	0.0	0.0	0.0	0.0	0.0	0.0	0.0	3.0	19.5
15	9.0	0.0	15.0	0.0	0.0	0.0	0.0	4.5	0.0	0.0	49.5	0.5
16	0.0	0.0	0.0	0.0	7.5	20.0	0.0	3.5	0.0	0.0	0.5	19.0
17	0.0	8.0	0.0	0.0	0.0	0.0	0.0	0.5	0.5	0.0	0.0	0.0
18	7.5	1.0	3.0	70.5	0.0	0.0	0.0	0.0	0.5	0.0	0.0	7.0
19	6.0	0.0	22.5	70.0	0.0	7.0	0.0	1.0	1.0	0.0	2.0	0.0
20	5.0	0.0	2.0	0.0	0.0	0.0	0.0	1.0	0.0	0.0	3.5	0.0
21	1.5	0.0	0.0	0.0	0.0	0.0	0.0	90.5	0.0	0.0	0.0	0.0
22	0.0	1.0	0.0	0.0	0.0	37.0	1.5	0.0	0.0	0.0	0.0	0.0
23	0.0	0.5	0.0	0.0	0.0	12.5	25.0	0.0	0.0	0.0	2.0	1.0
24	0.0	0.0	0.0	0.0	0.0	14.0	0.0	0.0	0.0	0.0	23.0	0.0
25	0.0	0.0	0.0	0.0	0.0	17.0	0.0	34.5	0.0	0.0	0.5	0.0
26	0.0	0.0	0.0	2.0	0.0	13.5	0.0	18.5	0.0	12.5	0.0	0.0
27	0.0	0.0	0.0	0.0	0.0	0.0	0.0	0.5	0.0	0.0	0.0	0.0
28	0.0	0.5	0.0	0.0	5.0	27.5	0.0	0.0	0.0	0.0	0.0	0.0
29	2.5	0.0	0.0	28.0	0.0	0.0	0.0	0.0	15.5	0.0	0.0	0.0
30	3.0		0.0	32.0	0.0	0.0	0.0	0.0	1.0	0.0	0.0	0.0
31	9.0		0.0		4.5		0.0	0.0		0.0		0.0
月計	47.5	11.0	48.5	261.5	59.5	237.5	87.0	159.0	224.0	27.0	120.5	60.5
平均	1.5	0.4	1.6	8.7	1.9	7.9	2.8	5.1	7.5	0.9	4.0	2.0

田平町役場 日雨量年表 1985年 (昭和60年)

日	1月	2月	3月	4月	5月	6月	7月	8月	9月	10月	11月	12月
1	0.0	0.0	0.0	0.0	0.0	0.0	0.0	0.0	7.0	0.0	1.5	0.0
2	11.0	0.0	15.0	0.0	0.0	0.0	0.0	0.0	0.0	0.0	0.0	4.0
3	7.0	0.0	0.0	20.5	0.0	0.0	0.0	0.0	0.0	0.0	0.0	9.5
4	0.0	1.0	0.0	0.0	1.0	0.0	0.0	0.0	0.0	11.5	0.0	5.5
5	0.0	0.0	0.5	0.0	12.5	0.0	0.0	0.0	0.0	22.0	0.0	0.0
6	0.0	0.0	0.0	0.0	35.0	0.0	6.5	0.0	0.0	2.5	0.0	4.0
7	0.0	0.0	6.5	21.5	0.0	32.5	0.0	0.0	23.0	0.0	0.0	0.0
8	0.0	5.5	44.0	0.0	0.0	0.5	2.0	0.0	0.0	0.0	0.0	0.5
9	0.0	17.0	7.0	0.0	0.0	0.0	68.0	1.5	0.0	0.0	3.5	0.0
10	0.5	12.0	0.5	0.0	13.0	0.0	0.0	1.5	0.0	0.0	0.0	0.0
11	0.5	0.0	15.0	63.0	0.0	0.0	29.5	1.5	0.0	80.5	12.0	0.0
12	0.5	0.5	0.0	17.0	0.0	0.5	0.0	1.0	6.5	91.5	9.5	0.0
13	2.5	0.0	0.5	0.5	61.0	0.0	0.0	0.0	0.0	20.0	2.0	0.0
14	0.0	0.0	11.5	0.5	1.5	0.0	0.0	0.0	0.0	0.0	0.0	1.0
15	0.5	0.0	0.0	0.0	0.0	0.0	0.0	0.0	0.5	0.0	0.0	0.0
16	0.0	9.0	8.0	0.0	0.0	0.0	0.0	15.0	8.5	2.5	1.0	0.0
17	0.0	0.0	35.5	0.0	0.0	0.0	0.0	0.0	0.5	1.0	6.5	0.0
18	0.0	49.0	0.0	0.0	0.0	0.0	20.0	0.0	6.5	0.0	0.0	0.0
19	3.5	19.5	7.0	5.5	43.5	0.5	0.0	0.0	25.0	0.0	5.0	0.0
20	0.0	3.0	1.5	0.0	31.0	0.0	0.0	0.0	0.0	0.0	15.5	0.0
21	0.0	0.0	0.0	1.0	0.0	25.5	0.0	0.0	3.0	0.0	0.0	0.0
22	0.0	0.0	0.0	21.5	0.0	32.0	0.0	0.0	126.5	0.0	14.0	0.0
23	0.0	0.0	0.0	0.0	0.0	15.5	0.0	0.0	0.5	0.0	1.0	0.0
24	4.0	0.0	0.0	0.0	4.0	46.0	0.0	0.0	0.0	0.0	6.5	0.0
25	0.0	0.0	21.5	0.0	0.0	243.0	0.0	0.0	0.0	0.0	0.0	0.0
26	0.0	0.0	0.0	8.0	0.0	92.0	0.0	0.0	0.0	0.5	0.0	0.0
27	2.0	26.5	10.5	0.0	1.5	170.0	0.0	0.0	0.5	0.0	0.0	0.0
28	0.0	11.5	0.0	0.0	46.0	57.0	0.0	0.0	58.0	0.0	34.5	0.0
29	2.0		0.0	0.0	5.5	0.0	0.0	0.0	0.0	7.0	0.0	0.5
30	0.0		0.0	0.0	0.0	0.0	0.0	0.0	0.0	0.0	5.0	0.5
31	0.0		0.0		0.0		0.0	121.0		1.0		0.0
月計	34.0	154.5	184.5	159.0	255.5	715.0	126.0	141.5	266.0	240.0	117.5	25.5
平均	1.1	5.5	6.0	5.3	8.2	23.8	4.1	4.6	8.9	7.7	3.9	0.8

田平町役場 日雨量年表 1986年(昭和61年)

日	1月	2月	3月	4月	5月	6月	7月	8月	9月	10月	11月	12月
1	0.0	0.0	0.0	0.0	31.0	0.0	0.0	0.0	0.0	18.5	0.0	0.0
2	0.0	0.0	0.0	0.0	3.5	0.0	0.0	0.0	0.0	1.5	0.0	0.0
3	28.0	0.0	0.0	6.5	8.5	0.0	0.0	0.0	3.5	0.0	2.5	3.5
4	5.5	0.0	0.0	6.5	0.0	0.0	35.0	0.0	0.0	0.0	0.0	1.0
5	0.0	0.0	0.0	0.0	0.0	0.0	65.5	0.0	0.0	0.0	0.0	0.0
6	3.0	0.0	0.0	0.0	0.0	0.0	0.5	0.0	0.0	0.0	0.0	1.5
7	27.5	0.0	0.0	0.0	0.0	0.0	17.0	0.0	0.0	2.0	0.0	0.0
8	2.0	0.0	0.0	0.5	0.0	0.0	61.5	0.0	5.0	0.0	0.0	0.0
9	0.0	0.0	4.0	100.5	0.0	0.0	26.0	0.0	57.5	0.0	0.0	0.0
10	0.0	0.0	4.0	46.5	0.0	0.0	4.5	0.0	1.5	31.0	0.0	0.0
11	0.0	10.0	7.5	2.0	0.0	0.0	49.5	12.5	0.0	1.0	0.0	0.0
12	0.0	0.0	0.0	0.0	0.0	0.0	23.5	7.5	1.0	18.5	0.0	0.0
13	2.0	8.0	16.5	0.0	102.5	0.0	5.0	0.0	0.0	0.0	6.5	0.0
14	0.0	4.5	35.5	8.0	0.0	0.0	41.5	2.5	0.0	0.0	0.0	18.0
15	0.5	0.0	0.0	11.5	0.0	0.0	97.5	0.0	0.0	0.0	1.0	2.5
16	0.5	0.0	0.0	0.0	0.0	111.0	6.0	0.0	7.0	0.0	0.0	0.0
17	0.0	4.0	0.0	0.0	0.0	0.0	0.0	0.0	0.0	0.0	0.0	0.0
18	16.0	36.0	5.0	11.5	0.0	1.0	0.0	0.0	0.0	0.0	0.0	19.5
19	0.0	0.0	0.5	0.0	39.0	0.0	34.5	0.0	63.0	0.0	0.0	0.0
20	0.0	1.0	0.0	0.0	2.0	0.0	0.5	0.0	157.5	0.0	0.0	0.0
21	0.0	0.0	18.0	7.5	0.0	7.5	0.5	13.5	17.5	12.0	0.0	0.5
22	0.0	0.0	4.5	22.5	0.0	52.5	0.0	0.0	0.0	0.0	0.0	0.0
23	0.0	0.0	0.0	0.0	0.0	2.0	0.0	0.0	0.0	0.0	20.5	0.0
24	0.0	1.0	0.0	0.0	0.0	29.0	26.5	0.0	0.0	11.0	0.0	4.0
25	0.0	0.0	0.0	3.5	0.0	0.0	11.5	0.0	0.0	0.0	0.0	5.0
26	0.0	0.0	0.0	11.0	0.0	0.0	0.0	0.0	0.0	8.0	0.0	0.0
27	0.0	0.0	6.5	3.5	6.0	0.0	0.0	0.0	0.0	0.0	0.0	6.0
28	0.0	0.0	15.5	0.0	0.5	2.5	0.0	16.5	0.0	0.0	0.0	1.0
29	0.0		0.0	0.0	39.5	61.5	0.0	0.0	0.0	0.0	0.0	0.0
30	0.0		2.0	0.0	0.0	0.5	0.0	0.0	2.5	0.0	0.0	2.5
31	0.0		0.0		0.0		0.0	0.0		0.0		26.5
月計	85.0	64.5	119.5	241.5	232.5	267.5	506.5	52.5	316.0	103.5	30.5	91.5
平均	2.7	2.3	3.9	8.1	7.5	8.9	16.3	1.7	10.5	3.3	1.0	3.0

田平町役場 日雨量年表 1987年(昭和62年)

日	1月	2月	3月	4月	5月	6月	7月	8月	9月	10月	11月	12月
1	0.0	0.0	0.0	6.5	0.0	9.0	5.5	2.5	0.0	0.0	5.0	2.0
2	19.0	14.0	0.0	2.0	0.0	81.5	40.0	18.5	0.0	0.0	14.0	0.0
3	0.0	1.0	0.0	0.0	0.0	0.5	9.5	0.0	0.0	0.0	3.0	2.5
4	0.0	0.0	0.5	0.0	2.0	0.0	29.5	0.0	0.0	0.0	0.0	0.0
5	1.0	0.0	0.5	0.0	11.5	0.0	22.0	17.0	1.0	0.0	0.0	0.0
6	0.5	0.0	0.0	15.5	1.5	0.0	6.0	0.0	2.0	0.0	0.0	11.0
7	2.0	0.0	13.5	1.0	0.0	0.0	6.5	10.0	4.5	0.0	0.0	1.0
8	0.0	0.0	6.0	0.0	0.0	98.5	0.0	22.5	0.0	0.0	0.0	0.0
9	0.0	0.0	0.0	8.0	0.0	2.5	0.0	31.0	0.0	0.0	0.0	0.5
10	0.0	7.5	14.0	0.0	0.0	0.0	0.0	12.5	0.5	0.0	0.0	0.0
11	0.0	0.0	0.0	4.5	8.0	0.0	0.0	25.5	0.5	0.5	0.0	0.0
12	8.5	0.0	3.5	0.0	6.5	0.0	0.0	13.5	8.0	0.0	0.0	1.0
13	0.5	0.0	7.0	0.0	32.5	4.0	0.0	0.0	0.5	0.0	1.0	0.0
14	0.5	0.0	4.0	0.0	0.0	8.5	0.0	0.0	0.0	0.0	0.0	0.0
15	0.0	2.5	0.0	0.0	0.0	8.5	14.5	0.0	0.0	0.0	0.0	5.0
16	15.0	0.0	0.0	0.0	0.5	0.0	0.0	1.5	0.0	7.5	0.0	0.0
17	0.0	13.0	21.0	0.0	5.0	0.0	19.0	46.0	0.0	0.5	0.0	0.0
18	0.0	0.0	0.0	0.0	0.0	0.0	270.0	12.5	0.0	5.5	0.0	0.0
19	0.0	0.0	50.5	0.0	0.0	76.0	0.0	0.0	0.0	0.0	0.0	0.0
20	0.0	0.0	0.0	0.0	0.0	0.0	107.0	0.5	0.0	0.0	0.0	0.0
21	0.0	0.0	0.0	64.5	0.0	0.0	14.5	0.5	0.0	0.0	0.0	0.0
22	0.0	0.0	0.5	18.5	80.5	0.0	0.0	31.0	0.0	0.0	0.0	0.5
23	52.5	0.0	64.0	0.0	0.5	0.0	0.0	14.0	0.0	0.0	0.5	0.0
24	0.0	0.0	2.5	0.0	0.0	18.5	170.0	69.0	4.0	19.0	0.0	0.0
25	0.0	0.0	0.0	0.5	0.0	5.0	45.5	102.5	0.0	0.0	0.0	0.0
26	0.0	0.0	0.0	0.0	0.0	0.0	0.0	7.0	0.5	6.5	0.0	0.0
27	0.0	0.0	0.0	0.0	42.5	0.0	0.0	4.0	0.0	0.0	34.0	0.0
28	0.0	0.5	5.5	0.0	0.0	0.0	0.0	0.0	0.0	0.0	1.0	0.0
29	0.0		9.0	0.0	0.0	0.0	0.0	0.0	0.0	0.0	2.5	0.0
30	0.0		1.0	34.5	0.0	0.0	1.5	17.5	0.0	10.0	7.5	0.0
31	0.0		0.0		0.0		0.0	21.5		1.0		0.0
月計	99.5	38.5	203.0	155.5	191.0	312.5	761.0	480.5	21.5	50.5	68.5	23.5
平均	3.2	1.4	6.5	5.2	6.2	10.4	24.5	15.5	0.7	1.6	2.3	0.8

田平町役場 日雨量年表 1988年(昭和63年)

日	1月	2月	3月	4月	5月	6月	7月	8月	9月	10月	11月	12月
1	0.0	0.0	1.5	0.0	0.0	68.0	0.0	0.0	0.0	0.0	0.0	0.0
2	3.0	0.0	0.5	9.0	0.0	61.5	0.0	0.0	0.0	0.0	2.5	1.5
3	0.0	0.0	0.0	0.0	38.5	1.0	0.0	0.0	5.0	0.0	0.0	1.5
4	0.0	0.0	0.0	0.0	39.0	0.0	0.0	0.0	25.5	0.0	1.0	15.0
5	6.0	6.5	0.0	0.0	0.0	0.0	0.0	0.0	60.0	32.5	0.0	0.0
6	0.5	0.0	0.0	0.0	0.0	0.0	0.0	0.0	7.5	12.0	0.0	0.0
7	6.5	0.0	0.5	10.5	78.5	11.5	0.0	0.0	0.0	0.0	0.0	0.0
8	6.5	0.0	0.0	0.0	0.0	4.5	0.0	0.0	0.0	0.0	0.0	7.0
9	0.0	0.0	0.0	0.0	0.0	7.5	0.0	0.0	0.0	0.0	0.0	0.5
10	0.0	0.0	0.0	0.0	4.0	2.0	0.0	0.0	0.0	0.0	0.0	0.0
11	0.0	0.0	69.5	0.0	1.0	21.5	1.5	0.0	11.5	0.0	0.0	0.0
12	0.0	0.0	0.0	46.5	0.0	18.0	0.0	15.5	0.0	0.0	0.0	0.0
13	0.0	0.0	0.0	0.0	0.0	0.0	3.5	7.5	0.0	0.0	0.0	0.0
14	0.0	0.0	5.5	0.0	23.0	0.0	0.0	7.5	0.0	0.0	0.0	0.0
15	10.5	0.0	0.0	0.0	10.0	0.0	2.0	2.0	0.0	0.0	0.0	9.0
16	0.0	0.0	5.0	0.0	0.0	0.0	0.0	0.5	0.0	0.0	1.0	0.0
17	0.0	0.0	3.5	6.0	0.0	0.0	67.0	1.5	0.0	0.0	1.5	0.0
18	0.0	0.0	2.0	0.0	0.0	0.0	2.0	6.0	0.0	0.0	0.0	0.0
19	0.0	0.0	0.0	0.0	0.0	0.0	0.5	0.0	12.5	0.0	0.5	0.0
20	0.0	1.0	8.0	0.0	22.5	0.0	2.0	2.5	0.0	0.0	0.0	0.0
21	20.0	0.0	29.0	0.0	3.0	0.0	11.0	3.5	0.0	0.0	0.0	0.0
22	0.0	0.0	0.0	0.0	7.0	0.0	1.0	34.5	0.0	0.0	0.0	0.0
23	0.0	27.5	0.0	0.0	0.0	48.5	11.0	0.0	4.5	0.0	47.0	0.5
24	0.0	0.0	0.5	0.0	0.0	0.0	0.0	1.0	13.5	0.5	1.0	0.0
25	0.0	0.0	17.5	0.0	0.0	0.0	9.5	0.0	0.0	0.0	0.0	0.0
26	0.0	3.5	4.5	2.5	0.0	0.0	1.0	0.0	0.0	0.0	0.0	0.0
27	0.0	0.5	0.0	19.5	0.0	0.0	0.0	0.5	0.0	0.0	5.5	0.0
28	0.0	0.0	6.5	17.5	0.0	0.5	0.0	3.0	0.0	0.0	3.0	0.0
29	0.0	9.0	0.5	44.5	0.0	4.0	0.0	0.5	0.0	6.0	0.0	0.0
30	0.0		0.0	0.0	0.0	0.0	0.0	0.0	0.0	2.5	0.0	0.0
31	0.0		0.0		0.0		0.0	0.0		0.0		18.5
月計	53.0	48.0	154.5	156.0	226.5	248.5	112.0	86.0	140.0	53.5	63.0	53.5
平均	1.7	1.7	5.0	5.2	7.3	8.3	3.6	2.8	4.7	1.7	2.1	1.7

田平町役場 日雨量年表 1989年(平成元年)

日	1月	2月	3月	4月	5月	6月	7月	8月	9月	10月	11月	12月
1	2.0	0.0	0.0	0.0	14.5	0.0	1.0	0.0	91.5	0.0	0.0	0.0
2	0.0	0.0	0.0	0.0	0.0	0.0	7.0	3.5	47.5	0.0	0.0	0.0
3	0.0	0.0	12.0	0.0	0.0	0.0	11.0	0.0	1.5	0.0	0.0	0.0
4	0.0	0.0	38.5	0.0	0.0	0.0	0.0	0.0	0.0	0.0	0.0	0.0
5	0.0	0.0	5.5	0.0	4.0	24.0	0.0	0.0	3.0	0.0	8.0	0.0
6	0.0	0.0	0.5	0.0	0.5	0.0	0.0	0.0	2.5	0.0	63.0	0.0
7	8.0	1.0	0.0	0.0	0.0	0.0	0.0	0.0	5.0	0.0	0.5	6.0
8	4.0	26.0	0.0	0.5	0.0	3.0	23.5	0.0	7.5	2.0	4.0	0.0
9	0.0	0.5	0.0	0.0	0.0	0.0	8.5	0.0	0.0	0.0	6.0	0.0
10	0.0	0.0	0.0	0.0	24.0	0.0	68.0	0.0	欠測	3.5	0.0	0.0
11	15.0	0.0	0.0	0.0	21.0	0.0	0.0	0.0	欠測	0.0	0.0	0.0
12	0.5	0.5	0.5	0.0	0.0	0.0	0.5	0.0	欠測	0.0	1.0	0.0
13	0.5	1.0	21.0	0.0	0.5	1.0	0.5	0.0	欠測	0.0	8.0	2.0
14	0.0	0.0	0.0	1.0	0.0	2.0	0.0	0.0	0.5	0.0	0.5	5.5
15	10.0	14.0	0.0	0.0	0.0	2.0	0.0	0.0	20.0	0.0	0.0	0.0
16	0.5	74.5	0.0	0.0	2.0	9.0	0.0	2.5	1.5	3.0	0.0	0.0
17	0.0	10.0	0.0	0.0	28.0	0.0	0.0	0.0	23.0	0.0	0.0	0.0
18	29.5	0.5	0.0	0.0	0.5	0.0	0.0	0.0	9.0	0.0	0.0	0.0
19	45.0	0.0	0.0	0.0	9.5	0.0	0.0	0.5	99.5	11.0	0.0	0.0
20	7.0	2.5	0.0	0.0	0.0	0.0	0.0	0.5	0.5	0.0	0.0	0.0
21	0.0	7.0	0.0	0.0	0.0	0.0	3.0	0.0	45.0	0.0	0.0	2.0
22	11.0	0.0	0.0	0.0	1.0	0.0	0.0	0.0	16.5	0.0	0.0	0.0
23	12.0	0.0	0.0	0.0	3.5	3.0	0.0	0.0	0.0	0.0	0.0	9.5
24	0.0	21.5	17.5	1.0	0.0	39.0	0.0	0.0	0.0	0.0	0.0	0.5
25	0.0	16.0	0.0	0.0	11.5	0.0	0.0	0.0	0.0	0.0	0.0	0.0
26	0.5	1.0	0.0	0.0	1.0	0.0	0.0	0.0	0.0	0.0	0.0	0.0
27	0.0	0.0	0.0	0.0	0.0	3.5	0.0	0.0	19.5	0.0	8.5	0.0
28	0.0	4.0	0.0	0.0	0.0	0.0	271.0	0.0	0.5	0.0	0.0	0.0
29	0.0		0.0	0.0	0.0	0.0	0.0	43.0	0.0	0.0	0.0	9.5
30	0.0		0.0	0.5	0.0	5.5	0.0	17.5	0.0	0.0	0.0	0.5
31	0.0		24.0		0.0		0.0	0.0		2.0		0.0
月計	145.5	180.0	119.5	3.0	121.5	92.0	394.0	67.5	欠測	21.5	99.5	35.5
平均	4.7	6.4	3.9	0.1	3.9	3.1	12.7	2.2	-	0.7	3.3	1.1

田平町役場 日雨量年表 1990年 (平成2年)

日	1月	2月	3月	4月	5月	6月	7月	8月	9月	10月	11月	12月
1	5.5	7.5	7.5	0.0	1.5	91.5	46.0	0.0	0.0	0.0	0.0	2.0
2	0.0	0.0	0.5	0.0	7.5	0.0	115.5	0.0	12.0	0.0	0.0	0.5
3	0.0	1.0	0.0	15.0	14.0	0.0	1.0	0.0	8.0	14.0	0.0	0.0
4	0.0	0.0	0.0	1.0	1.0	欠測	0.0	0.0	0.0	3.5	0.0	0.0
5	0.0	0.0	0.0	0.0	0.0	0.0	0.0	0.0	3.0	1.0	0.0	0.0
6	6.0	0.0	0.0	0.0	0.0	0.0	0.0	0.0	11.0	27.0	0.0	0.0
7	0.0	0.0	0.0	26.0	25.0	0.0	0.0	0.0	0.0	2.0	0.0	0.0
8	0.5	1.0	0.0	5.0	0.0	14.0	0.0	0.0	0.0	0.5	0.0	0.0
9	28.5	0.0	0.0	0.0	0.0	0.0	0.0	0.0	0.0	0.0	19.0	15.0
10	0.0	20.0	0.0	0.0	0.0	0.0	0.0	5.0	0.0	0.0	0.0	0.0
11	0.0	9.0	16.5	2.0	0.0	0.0	0.5	0.0	1.0	0.0	0.0	0.0
12	1.5	0.0	0.0	19.5	0.0	0.0	13.0	0.0	18.5	26.5	0.0	0.0
13	0.0	0.0	0.0	0.0	0.0	0.0	0.5	0.0	1.0	0.0	0.0	0.0
14	0.0	7.0	17.0	0.0	0.5	7.0	0.0	0.0	16.5	0.5	0.0	1.5
15	21.0	0.0	0.0	0.0	0.0	123.5	0.0	0.0	5.0	0.0	0.0	0.0
16	17.5	1.5	0.0	0.5	0.0	2.5	22.5	0.0	2.0	0.0	0.0	0.0
17	0.0	0.0	0.0	0.0	8.5	0.0	0.0	0.0	5.0	0.0	0.0	6.0
18	18.0	1.0	0.0	0.0	41.0	0.0	0.0	0.0	7.0	0.0	0.0	0.5
19	9.0	64.0	0.0	0.0	0.5	0.0	0.0	0.0	19.5	0.0	31.5	2.0
20	0.0	0.0	0.0	14.0	0.0	0.0	0.0	1.0	0.0	0.0	11.5	0.0
21	0.0	0.0	0.0	0.0	0.0	0.0	0.0	0.0	0.0	0.0	0.5	1.0
22	1.0	8.5	0.0	29.0	0.0	0.0	0.0	2.5	0.0	0.0	0.0	0.0
23	0.0	26.5	8.5	0.0	0.0	0.0	0.0	2.5	0.0	1.5	0.0	0.0
24	5.0	0.0	21.0	0.0	0.0	0.0	0.0	0.0	18.5	0.0	0.0	0.0
25	0.0	9.0	0.0	0.0	0.0	0.0	0.0	0.0	0.0	6.0	8.5	2.5
26	0.0	1.5	0.0	0.0	0.0	9.5	0.0	0.0	1.0	2.0	0.0	0.0
27	0.0	0.0	0.0	0.0	0.0	18.0	0.0	0.0	0.0	0.0	0.0	0.0
28	4.0	0.0	36.0	0.0	0.0	19.0	0.0	0.0	2.0	0.0	0.0	3.5
29	42.5		1.5	8.5	0.0	25.0	0.0	0.0	0.0	2.5	0.0	0.0
30	0.0		0.0	0.0	0.0	32.0	0.0	0.0	0.0	0.0	1.0	0.5
31	3.0		0.0		7.0		0.0	0.0		0.0		11.0
月計	163.0	157.5	108.5	120.5	106.5	欠測	199.0	11.0	* 131.0	87.0	72.0	46.0
平均	5.3	5.6	3.5	4.0	3.4	-	6.4	0.4	4.4	2.8	2.4	1.5

田平町役場 日雨量年表 1991年(平成3年)

日	1月	2月	3月	4月	5月	6月	7月	8月	9月	10月	11月	12月
1	4.5	0.0	6.0	1.5	0.0	0.0	3.5	0.0	0.0	7.0	0.0	0.0
2	3.0	0.0	0.0	0.0	0.0	11.0	58.0	1.0	0.0	0.0	0.0	0.0
3	0.0	0.0	0.0	0.0	0.0	7.0	2.5	7.0	0.0	0.0	4.5	0.0
4	0.0	1.5	12.5	0.0	0.0	0.0	83.0	37.5	0.0	0.0	0.0	0.0
5	0.0	0.0	0.0	6.5	0.0	0.0	24.0	7.5	1.5	0.0	0.0	0.0
6	0.0	0.0	0.0	5.0	7.0	0.0	0.0	0.0	15.0	0.0	0.0	5.5
7	5.0	0.0	5.0	28.0	1.5	0.0	9.5	0.0	5.5	0.0	17.0	0.0
8	0.0	0.0	11.5	0.5	2.0	2.0	0.5	0.0	0.0	0.0	9.5	3.5
9	0.0	10.0	0.5	0.0	0.0	47.5	2.5	132.0	0.0	0.0	0.0	0.0
10	0.0	35.5	20.5	22.5	0.0	132.5	0.0	25.5	0.0	0.0	0.0	0.0
11	0.0	4.0	18.0	0.5	0.0	0.0	0.0	3.5	0.0	0.0	0.0	7.0
12	0.0	0.0	0.0	0.5	16.0	0.0	1.0	0.0	0.0	0.0	0.0	0.0
13	0.0	2.0	1.5	3.0	0.0	43.0	0.5	0.0	5.5	0.0	0.0	0.0
14	0.0	18.0	0.0	0.0	0.0	0.0	0.0	0.0	71.5	0.0	0.0	0.0
15	0.0	19.0	2.0	0.0	10.5	12.0	28.5	0.0	0.0	0.0	0.0	0.0
16	1.0	0.0	0.0	0.5	0.0	0.0	47.0	0.0	0.0	1.0	0.0	0.0
17	2.0	0.0	0.0	0.0	0.0	1.0	1.0	0.0	0.0	2.5	0.0	2.5
18	0.0	1.5	0.0	23.0	0.0	0.0	0.0	0.0	0.0	0.0	0.0	0.0
19	0.0	0.0	0.0	0.0	25.5	5.5	0.0	0.0	0.0	0.0	1.0	3.5
20	5.0	0.0	1.0	0.0	13.0	8.0	0.0	0.0	0.0	0.0	0.0	0.5
21	11.0	0.0	5.5	0.0	0.0	0.0	0.0	5.0	0.0	0.0	0.0	0.0
22	0.5	4.5	62.0	0.0	0.0	0.0	0.0	8.0	0.0	0.0	0.0	0.0
23	0.0	0.0	0.5	0.5	0.0	0.0	0.0	34.5	0.0	0.0	4.0	8.0
24	0.0	0.5	0.0	15.5	0.0	0.5	0.0	1.5	0.0	4.5	0.0	0.0
25	0.0	0.0	4.0	0.0	5.0	4.5	8.0	0.0	0.0	0.0	0.0	10.0
26	0.0	0.0	3.5	0.0	10.5	0.5	2.0	0.0	3.0	0.0	0.0	2.5
27	0.0	6.5	6.0	0.0	0.0	0.0	41.0	0.0	140.0	0.0	18.5	8.0
28	0.5	14.0	0.0	15.5	0.0	0.0	0.0	0.0	0.5	0.0	40.5	4.5
29	1.0		0.0	2.0	1.0	1.0	153.0	3.5	0.0	0.0	0.0	0.0
30	0.0		2.5	0.0	1.5	89.0	0.0	0.0	70.5	0.0	0.0	0.0
31	0.0		0.0		1.0		0.0	0.0		0.0		2.0
月計	33.5	117.0	162.5	125.0	94.5	365.0	465.5	266.5	313.0	15.0	95.0	57.5
平均	1.1	4.2	5.2	4.2	3.0	12.2	15.0	8.6	10.4	0.5	3.2	1.9

田平町役場 日雨量年表 1992年(平成4年)

日	1月	2月	3月	4月	5月	6月	7月	8月	9月	10月	11月	12月
1	2.0	29.0	0.0	14.5	0.0	0.0	0.0	0.0	0.0	0.0	0.0	0.0
2	0.0	0.0	5.5	0.0	0.0	0.0	0.0	0.0	0.0	0.0	0.0	0.0
3	0.0	26.0	0.0	0.0	0.0	0.0	0.0	3.0	0.0	0.0	5.5	0.0
4	0.0	0.0	9.0	13.0	0.0	2.0	0.0	0.0	3.5	3.0	0.0	0.0
5	7.5	0.0	33.0	0.0	38.0	1.5	0.0	0.0	0.0	0.0	4.0	0.0
6	27.0	0.0	4.0	0.0	1.5	0.0	0.0	0.0	0.0	0.0	0.5	16.5
7	0.0	0.0	2.0	0.0	44.5	11.0	0.0	0.0	4.5	0.0	0.0	28.5
8	2.5	0.0	0.0	0.0	3.0	0.0	0.0	38.0	1.0	2.0	0.0	0.0
9	5.0	0.0	0.0	6.5	0.0	0.0	0.0	0.0	17.5	0.0	3.5	0.0
10	2.0	0.0	0.0	24.0	0.0	0.0	0.0	0.0	16.5	0.0	10.0	14.0
11	0.0	0.0	0.0	3.0	0.0	0.0	5.0	0.0	0.0	0.0	0.0	0.0
12	0.0	0.0	0.0	0.0	0.0	0.0	0.5	54.0	0.0	0.0	0.0	3.5
13	5.5	5.5	0.0	0.0	0.0	0.0	88.0	44.0	33.5	0.0	0.0	0.0
14	5.5	0.0	0.0	0.0	0.0	10.5	25.5	0.0	0.0	1.0	0.0	0.0
15	0.0	6.5	37.0	1.5	0.0	2.5	15.5	10.0	0.0	0.0	0.0	0.0
16	13.0	0.0	13.5	0.0	0.0	0.0	27.0	0.0	0.0	0.0	0.0	0.0
17	0.0	0.0	11.5	0.0	3.5	0.0	0.0	0.0	0.0	0.5	0.0	0.0
18	0.0	0.0	8.0	0.0	0.0	0.0	11.0	0.5	0.0	0.0	0.0	0.0
19	0.0	0.0	15.0	29.0	0.0	0.0	0.0	0.5	0.0	1.0	29.5	9.5
20	0.0	0.0	0.0	0.0	0.0	0.0	0.0	3.5	0.0	6.0	17.5	0.0
21	0.0	0.0	17.0	40.5	0.0	0.0	0.0	0.0	0.0	0.0	2.0	1.0
22	1.0	0.0	0.0	16.5	0.0	0.0	0.0	0.0	0.0	0.0	2.0	0.0
23	0.0	8.5	17.0	0.0	4.5	13.0	0.0	0.0	1.0	13.5	1.5	0.0
24	0.0	0.0	17.0	0.0	0.0	51.5	0.0	0.0	29.0	0.0	0.0	0.0
25	0.0	0.0	7.0	0.0	0.5	0.0	0.0	13.0	1.5	0.0	0.0	0.0
26	0.0	0.0	2.0	0.0	0.0	0.0	0.0	0.0	0.0	0.0	0.0	0.0
27	0.0	0.0	6.0	0.0	0.0	0.0	0.0	0.0	0.0	0.0	0.0	7.5
28	0.0	0.0	4.5	0.0	0.0	0.0	0.0	0.0	0.0	0.0	0.0	3.0
29	19.0	53.5	0.0	45.0	4.5	6.5	0.0	0.0	43.5	0.0	0.0	0.5
30	2.5		0.0	0.5	0.0	19.5	8.5	0.0	0.0	6.0	0.0	0.0
31	0.0		4.0		0.0		0.0	0.0		0.0		0.0
月計	92.5	129.0	213.0	194.0	100.0	118.0	181.0	166.5	151.5	33.0	76.0	84.0
平均	3.0	4.4	6.9	6.5	3.2	3.9	5.8	5.4	5.1	1.1	2.5	2.7

田平町役場 日雨量年表 1993年(平成5年)

日	1月	2月	3月	4月	5月	6月	7月	8月	9月	10月	11月	12月
1	0.0	0.0	0.0	0.0	0.0	0.0	1.0	23.0	0.0	1.5	0.0	0.0
2	0.0	0.0	0.0	0.0	42.0	15.5	73.0	27.5	8.5	1.0	0.0	0.0
3	0.0	0.0	0.0	0.0	0.0	0.0	0.0	0.0	25.0	0.5	0.0	0.0
4	1.0	0.0	0.0	0.5	0.0	0.0	41.5	0.0	0.0	0.5	0.0	5.0
5	0.0	0.0	0.0	0.0	0.0	0.0	7.5	0.0	0.0	0.5	0.0	0.0
6	6.0	0.0	19.5	0.0	8.5	0.0	0.5	0.0	0.0	0.5	8.0	0.0
7	11.0	0.0	0.0	0.0	0.0	0.0	37.0	35.0	0.0	0.5	9.0	0.0
8	0.0	0.0	0.0	0.0	1.0	3.5	0.0	0.0	0.0	0.5	0.0	0.0
9	0.5	0.0	0.0	0.0	68.0	0.0	0.0	4.0	1.0	0.0	0.0	3.5
10	11.0	0.0	0.0	0.0	1.5	0.0	0.0	79.5	0.0	0.5	36.5	6.0
11	0.0	0.0	0.0	1.0	0.0	0.0	0.0	0.0	0.0	0.0	3.5	0.0
12	0.0	0.0	0.0	0.0	0.0	13.5	0.0	0.0	59.0	0.5	11.0	0.0
13	2.5	0.0	0.0	10.0	0.5	18.0	0.0	0.5	53.0	0.0	3.0	22.5
14	4.0	0.0	0.0	0.0	6.5	0.5	42.5	0.0	8.5	0.0	0.0	0.0
15	2.0	0.0	26.5	0.0	0.0	34.5	0.0	10.5	3.5	0.0	0.0	0.0
16	0.0	28.0	0.0	0.0	0.0	2.5	12.0	23.5	3.0	0.0	0.0	1.0
17	0.0	0.0	0.0	0.0	11.5	0.0	84.0	54.0	3.0	0.5	0.0	0.0
18	0.5	0.0	0.0	0.0	13.0	8.5	1.0	18.5	2.0	0.0	0.0	0.0
19	0.0	0.0	0.0	0.0	0.0	6.0	0.0	105.0	1.0	0.0	0.0	0.0
20	0.0	1.0	0.0	0.0	0.0	0.0	0.0	23.5	1.0	0.0	10.0	0.0
21	0.0	15.5	0.0	11.5	8.0	0.0	0.0	42.0	0.5	0.0	1.0	0.0
22	0.0	0.0	0.0	17.5	1.5	39.5	0.0	11.0	1.0	0.5	0.5	0.0
23	0.0	0.0	3.5	0.0	0.0	23.5	0.0	0.0	4.0	0.0	0.5	0.0
24	0.0	0.0	26.5	0.0	0.0	0.0	0.0	0.0	0.0	0.0	0.0	0.5
25	1.5	0.0	3.0	0.0	0.0	12.5	0.0	0.0	0.0	0.0	0.0	1.5
26	0.0	0.0	0.0	0.0	0.0	0.0	0.0	11.0	0.0	0.0	1.0	0.0
27	0.0	18.5	1.0	0.0	0.0	0.0	6.5	1.5	0.0	0.0	0.0	0.0
28	0.0	0.0	1.5	72.5	0.0	11.0	3.5	0.0	2.0	7.0	0.0	0.0
29	0.0		0.0	58.5	10.5	39.5	64.5	0.0	10.0	26.5	0.0	0.0
30	0.0		7.0	0.0	0.0	49.0	28.5	0.0	0.0	2.0	29.0	4.5
31	0.0		0.0		0.0		0.5	0.0		0.0		1.0
月計	40.0	63.0	88.5	161.5	172.5	277.5	403.5	470.0	186.0	43.0	113.0	45.5
平均	1.3	2.3	2.9	5.4	5.6	9.3	13.0	15.2	6.2	1.4	3.8	1.5

田平町役場 日雨量年表 1994年(平成6年)

日	1月	2月	3月	4月	5月	6月	7月	8月	9月	10月	11月	12月
1	0.0	0.5	0.0	15.5	0.0	0.0	0.0	0.0	0.0	0.0	0.0	0.0
2	0.0	0.0	0.0	0.0	0.0	0.0	0.0	0.0	0.0	0.0	0.0	0.0
3	0.0	0.0	0.0	0.0	0.0	0.0	0.0	0.0	0.0	0.0	0.0	0.0
4	0.0	1.0	0.0	0.0	1.5	0.0	0.0	0.0	2.5	0.0	0.0	1.5
5	0.0	0.0	0.0	2.0	2.5	0.0	0.0	0.0	5.0	0.0	0.0	0.0
6	0.0	0.0	0.0	30.0	0.0	0.0	0.0	0.0	0.5	0.0	0.0	0.0
7	0.0	0.0	21.0	1.5	0.0	1.0	0.0	0.0	0.5	0.0	0.0	0.0
8	0.0	3.0	0.0	0.0	0.0	35.0	0.0	0.0	0.0	0.0	0.0	16.5
9	0.0	0.0	0.0	0.0	0.0	0.0	0.0	0.0	0.0	0.0	0.0	0.0
10	0.0	0.0	0.0	0.0	0.0	1.0	0.0	0.0	0.5	5.0	13.0	0.0
11	0.0	21.5	14.0	40.5	55.5	9.0	0.0	0.0	0.0	0.0	0.0	4.0
12	6.5	0.5	1.5	9.5	0.0	8.0	0.0	0.0	0.0	0.0	0.0	4.0
13	7.0	0.0	0.0	0.0	0.0	17.0	0.0	0.0	0.0	0.0	4.5	0.0
14	0.0	3.0	0.0	0.0	23.0	0.0	0.0	0.0	0.5	0.0	2.5	0.0
15	0.0	5.5	0.0	0.0	12.5	0.0	0.0	12.5	0.5	0.0	0.0	0.0
16	18.0	0.0	0.0	0.0	0.0	0.0	0.0	0.0	1.5	4.0	0.0	0.0
17	6.0	0.0	0.0	0.5	1.5	77.5	0.0	0.0	0.0	0.0	5.5	0.0
18	0.0	0.0	0.0	24.5	0.0	32.5	0.0	0.0	4.0	0.0	4.0	0.0
19	0.0	6.5	0.0	7.0	0.0	40.0	0.0	0.0	0.0	0.0	0.0	0.0
20	0.0	24.0	0.0	40.5	0.0	0.0	0.0	0.0	0.0	0.0	0.0	0.0
21	0.0	0.0	0.0	0.5	0.0	0.0	0.0	0.0	0.0	4.0	0.0	0.0
22	0.0	0.0	3.0	14.5	0.0	17.0	0.0	0.0	0.0	0.0	0.0	0.0
23	0.0	0.0	0.0	8.0	0.0	0.0	0.0	0.0	0.0	0.0	0.0	0.0
24	2.0	0.0	2.0	2.5	0.0	2.0	0.0	0.0	0.0	0.0	2.0	0.0
25	0.0	0.0	2.0	0.5	15.5	0.0	22.5	0.0	0.0	0.0	0.0	0.0
26	0.0	0.0	0.0	3.0	34.0	0.0	10.0	0.0	0.0	0.0	0.0	0.5
27	0.0	0.0	0.0	0.0	0.0	0.0	20.5	10.5	0.0	0.0	0.0	0.0
28	0.5	0.0	0.0	0.0	0.0	0.0	0.0	0.0	0.0	0.0	1.5	0.0
29	0.0		0.0	0.0	0.0	0.0	0.0	0.0	2.0	0.0	0.0	0.0
30	0.0		0.0	0.0	0.0	0.0	0.0	0.0	0.0	0.0	0.0	0.0
31	13.5		0.0		0.0		0.0	0.0		0.0	0.0	0.0
月計	53.5	65.5	43.5	200.5	146.0	240.0	53.0	23.0	17.5	13.0	33.0	26.5
平均	1.7	2.3	1.4	6.7	4.7	8.0	1.7	0.7	0.6	0.4	1.1	0.9

田平町役場 日雨量年表 1995年 (平成7年)

日	1月	2月	3月	4月	5月	6月	7月	8月	9月	10月	11月	12月
1	0.0	0.0	0.0	0.0	16.0	0.0	44.5	0.0	0.0	53.0	2.5	0.0
2	0.0	1.5	0.0	0.0	0.5	34.5	269.5	0.0	0.0	0.0	0.0	0.0
3	25.0	0.5	19.5	0.0	0.0	25.5	22.0	0.0	8.5	8.5	0.0	0.0
4	0.0	0.0	0.0	0.0	0.0	0.0	50.5	0.0	0.0	1.0	0.0	0.5
5	0.0	0.0	0.0	0.0	0.0	0.0	65.5	0.0	0.0	6.5	0.0	0.0
6	0.0	0.0	0.0	0.0	0.0	0.0	39.0	0.0	0.0	0.0	0.0	0.0
7	0.0	0.0	0.0	0.0	0.0	1.0	12.0	0.0	4.0	0.5	0.0	0.0
8	2.0	0.5	0.0	5.0	0.0	0.0	0.0	0.0	0.0	0.0	0.0	0.0
9	0.0	0.5	9.5	8.0	0.0	0.0	0.0	0.0	24.0	0.0	0.0	0.0
10	0.0	0.0	0.0	0.0	18.5	0.0	3.5	7.0	0.0	0.0	1.0	0.5
11	0.0	2.5	0.0	4.5	0.0	10.0	90.5	0.5	0.0	0.0	0.0	0.0
12	2.0	15.5	0.0	0.0	0.0	2.5	0.0	0.0	0.0	0.0	0.0	0.0
13	0.5	0.0	0.0	20.0	146.0	21.0	0.0	0.0	0.0	0.0	38.5	0.0
14	0.0	0.0	0.0	1.0	25.5	0.0	0.0	0.0	0.0	0.0	2.5	0.0
15	0.0	0.0	7.5	0.0	0.0	0.0	0.0	0.0	0.0	2.0	0.0	0.0
16	0.0	0.0	2.5	0.0	0.0	0.0	1.5	0.0	0.0	0.0	0.0	0.0
17	0.0	0.0	5.5	3.5	0.0	20.0	0.0	0.0	0.0	0.0	0.0	0.0
18	0.0	3.5	0.0	5.5	0.0	3.0	0.0	0.0	0.0	0.0	0.0	0.0
19	0.0	0.0	0.0	0.0	0.0	2.0	0.0	0.0	0.0	0.0	1.0	0.0
20	0.0	0.0	0.0	0.0	13.0	4.0	0.0	102.5	4.0	0.0	0.0	0.0
21	13.0	0.0	0.0	9.5	1.5	2.5	0.0	8.5	30.0	0.0	0.0	0.0
22	3.5	0.0	0.0	28.5	0.0	0.0	12.0	0.0	201.5	0.0	5.0	0.0
23	0.0	0.0	4.0	0.0	0.0	0.0	28.0	0.0	0.0	0.0	2.5	0.0
24	0.0	0.0	0.5	0.0	0.0	0.0	0.0	0.0	0.0	8.0	3.0	0.0
25	0.0	0.0	4.5	0.0	24.0	1.0	0.0	0.0	0.0	0.0	1.5	0.0
26	0.0	0.0	0.5	0.0	0.0	0.0	0.0	49.0	0.0	0.0	1.5	0.0
27	0.0	1.0	0.0	0.0	0.0	0.0	0.0	0.0	0.0	0.0	0.0	0.0
28	0.0	3.0	0.0	0.0	19.0	0.0	0.0	0.0	0.0	0.0	0.0	0.0
29	0.5		19.0	8.0	0.0	0.0	0.0	0.0	0.0	0.0	0.0	7.5
30	0.5		1.0	24.0	0.0	20.0	0.0	17.0	45.5	0.0	0.0	0.5
31	0.0		0.0		0.0		0.0	29.0		0.0		0.0
月計	47.0	28.5	74.0	117.5	264.0	147.0	638.5	213.5	317.5	79.5	59.0	9.0
平均	1.5	1.0	2.4	3.9	8.5	4.9	20.6	6.9	10.6	2.6	2.0	0.3

田平町役場 日雨量年表 1996年(平成8年)

日	1月	2月	3月	4月	5月	6月	7月	8月	9月	10月	11月	12月
1	0.0	0.0	0.0	0.0	0.0	0.0	0.0	0.0	0.0	1.5	15.5	1.5
2	0.0	0.0	0.0	1.0	0.0	0.0	63.0	0.0	0.0	0.0	2.5	0.0
3	0.0	0.0	0.0	0.5	0.0	15.0	9.5	0.0	0.0	0.0	0.0	0.0
4	0.0	8.0	0.0	0.0	17.0	0.0	12.0	0.0	0.0	0.5	0.0	106.5
5	0.0	0.0	0.0	0.0	0.0	0.0	0.0	0.0	0.0	0.0	3.5	0.0
6	2.5	0.0	1.0	10.0	1.5	1.5	4.0	0.0	0.0	0.0	0.0	10.5
7	1.5	0.0	8.5	0.0	15.0	8.5	1.0	0.0	0.0	10.5	5.0	0.5
8	3.5	8.0	0.5	0.0	0.5	0.0	0.5	0.0	8.5	1.0	0.0	2.0
9	0.0	0.0	0.0	0.0	0.0	0.0	0.5	0.0	35.5	0.0	0.5	5.0
10	0.0	0.0	0.0	0.0	0.0	1.0	0.5	0.0	0.0	0.0	0.0	0.5
11	0.0	0.0	0.0	0.0	0.0	7.5	11.0	0.0	0.0	0.0	0.0	0.0
12	0.0	0.0	0.0	0.0	0.0	11.0	2.0	0.0	9.5	3.0	0.0	0.0
13	3.0	0.0	0.0	0.0	0.0	11.5	8.0	13.0	0.0	0.0	1.5	0.0
14	13.0	4.5	69.0	39.5	0.0	6.5	2.5	31.0	0.0	0.0	0.0	0.0
15	19.5	0.0	4.0	13.0	0.0	0.0	0.0	0.0	0.0	0.0	0.0	0.0
16	0.0	8.0	13.5	0.0	0.0	9.0	0.0	0.0	0.0	0.0	0.0	1.0
17	6.0	11.5	0.0	0.5	0.0	19.0	0.0	0.0	0.0	0.0	0.5	4.0
18	0.5	3.0	0.0	1.5	0.0	0.0	16.0	0.0	0.0	0.0	0.0	0.0
19	0.0	0.5	0.0	2.0	1.0	166.5	2.0	0.0	0.0	0.0	0.0	0.0
20	0.0	0.0	0.0	0.0	2.0	17.0	0.0	0.0	0.0	0.0	0.5	0.0
21	0.0	0.0	0.0	0.0	0.5	6.5	0.0	23.5	0.0	0.0	0.0	1.5
22	0.0	0.0	0.0	0.0	0.0	0.0	0.0	35.0	0.0	0.0	0.0	0.0
23	0.0	0.0	0.0	0.0	0.0	32.5	0.0	3.5	0.0	0.0	0.0	0.0
24	0.0	0.0	10.0	0.0	0.0	3.0	0.0	0.0	0.0	0.0	0.0	0.0
25	0.0	0.0	0.0	0.0	0.0	23.0	0.0	0.0	0.0	0.0	0.0	0.0
26	0.0	0.0	0.0	0.0	0.0	3.0	0.0	0.0	0.0	0.0	7.0	0.0
27	0.0	0.0	0.0	0.0	0.0	9.0	0.0	13.0	0.0	0.0	0.0	0.0
28	0.0	0.0	13.0	0.0	28.5	2.5	0.0	20.5	1.5	0.0	0.0	0.0
29	0.0	7.0	6.0	13.0	4.0	19.0	0.0	0.0	16.0	0.0	2.0	0.0
30	0.0		0.0	0.0	0.0	2.5	0.0	23.5	1.0	0.0	14.0	0.0
31	0.0		0.0		0.0		0.0	58.0		0.0	0.0	0.0
月計	49.5	50.5	125.5	81.0	70.0	375.0	132.5	221.0	72.0	16.5	52.5	133.0
平均	1.6	1.7	4.0	2.7	2.3	12.5	4.3	7.1	2.4	0.5	1.7	4.3

田平町役場 日雨量年表 1997年 (平成9年)

日	1月	2月	3月	4月	5月	6月	7月	8月	9月	10月	11月	12月
1	6.0	0.0	0.0	0.0	0.0	23.0	10.5	12.5	0.0	0.5	0.0	4.5
2	0.0	1.5	0.0	39.0	45.5	0.0	6.0	0.5	47.5	7.5	0.0	0.0
3	0.0	0.0	0.0	2.0	0.0	0.0	0.0	16.0	3.5	0.0	0.0	0.0
4	0.0	0.0	0.0	44.0	0.0	0.0	0.0	2.5	2.0	0.0	44.0	0.0
5	11.0	0.0	0.0	1.0	0.0	0.0	4.0	231.5	42.5	0.0	0.0	0.0
6	0.0	0.0	13.0	0.0	0.0	0.0	95.0	19.0	148.5	0.0	0.0	32.5
7	9.5	0.0	0.0	0.0	35.0	29.0	61.0	0.0	9.5	0.0	0.0	12.5
8	5.0	0.0	0.0	0.0	8.0	30.0	168.0	22.0	0.0	0.0	0.0	1.0
9	0.0	0.0	0.0	0.0	0.0	0.0	32.5	187.5	0.0	0.0	0.0	0.0
10	0.0	0.0	33.0	0.0	0.0	0.0	39.0	34.0	0.0	0.0	0.0	4.5
11	6.0	0.0	0.0	0.0	12.5	0.0	47.0	101.0	0.0	0.0	0.0	2.5
12	0.0	0.0	22.0	0.0	28.5	0.0	4.5	79.5	0.0	0.0	27.0	0.0
13	0.0	0.0	6.5	0.0	89.0	0.0	0.0	0.0	0.0	0.0	0.0	0.0
14	0.0	0.0	24.0	0.0	5.5	0.0	0.0	0.0	0.0	0.5	0.5	0.0
15	0.0	2.0	0.0	0.0	0.0	0.0	0.0	0.0	22.0	0.0	0.5	0.0
16	0.0	0.0	1.0	0.0	0.0	0.0	0.0	0.0	2.0	0.0	9.5	0.0
17	0.0	0.0	1.0	0.0	0.0	0.0	3.5	0.0	0.0	0.0	0.5	2.5
18	0.0	0.0	0.0	3.0	0.0	0.0	0.0	4.0	0.0	0.0	0.0	0.0
19	0.0	0.0	0.0	0.0	22.0	0.0	0.0	1.0	0.0	0.0	0.0	19.0
20	0.0	0.0	0.0	0.0	1.0	0.0	0.0	0.0	0.0	0.0	0.0	12.5
21	0.0	0.0	0.0	39.5	0.0	0.0	0.0	9.5	0.0	0.0	55.0	0.0
22	0.0	0.0	0.0	4.0	0.0	0.0	0.0	0.0	1.0	0.0	0.0	0.0
23	13.0	0.0	0.0	0.0	9.5	0.0	0.0	0.0	0.0	0.0	0.0	0.0
24	0.5	0.0	0.0	0.0	0.0	0.0	0.0	0.0	0.0	0.0	2.0	7.0
25	0.0	7.0	0.0	0.0	0.0	0.0	0.0	0.0	13.0	0.0	66.0	0.0
26	0.0	5.5	8.5	0.0	0.0	0.0	16.0	0.0	3.0	0.0	1.5	0.0
27	3.0	0.0	0.0	19.0	0.0	139.5	0.0	0.0	0.0	0.0	0.0	0.0
28	0.0	6.5	20.0	0.0	0.0	40.5	0.0	0.0	0.0	0.0	12.0	0.0
29	0.0		6.0	23.0	0.0	0.0	0.0	1.0	0.0	1.5	1.5	18.0
30	3.0		0.0	0.0	0.0	0.0	0.0	0.0	0.0	0.5	0.5	2.5
31	0.0		0.0		0.0		0.0	0.0		0.0		0.0
月計	57.0	22.5	135.0	174.5	256.5	262.0	487.0	721.5	294.5	10.5	220.5	119.0
平均	1.8	0.8	4.4	5.8	8.3	8.7	15.7	23.3	9.8	0.3	7.4	3.8

田平町役場 日雨量年表 1998年(平成10年)

日	1月	2月	3月	4月	5月	6月	7月	8月	9月	10月	11月	12月
1	4.0	0.0	0.0	60.5	1.0	40.0	6.5	5.0	0.0	0.0	0.0	2.5
2	0.0	0.0	0.0	0.0	60.0	15.5	0.0	10.0	0.0	0.0	0.0	1.5
3	20.0	0.0	0.0	0.0	0.0	0.0	0.0	0.0	0.0	0.0	0.0	0.5
4	16.0	7.0	2.0	0.0	0.0	0.0	0.0	0.0	0.0	0.0	0.0	0.0
5	2.5	0.5	0.0	18.0	0.0	6.5	0.0	0.0	0.0	2.0	0.0	0.0
6	0.0	0.0	0.0	6.5	11.0	0.0	0.0	0.0	0.0	35.0	0.0	0.0
7	0.0	2.0	0.0	1.5	25.0	0.0	0.0	0.0	0.0	0.0	0.0	1.0
8	26.0	0.0	3.0	9.5	1.0	19.0	0.0	0.0	0.0	0.0	0.0	0.0
9	4.0	3.5	6.5	10.0	0.0	21.5	0.0	0.0	0.0	0.0	0.0	0.0
10	6.5	0.0	9.0	0.0	28.5	0.5	0.0	0.0	0.0	0.0	0.0	0.0
11	12.0	2.5	9.5	0.0	222.5	0.0	11.0	0.0	0.0	11.0	0.0	0.0
12	4.0	0.0	0.0	16.5	12.0	46.5	6.5	0.0	0.0	3.5	0.0	0.0
13	17.0	3.0	0.0	3.5	0.0	0.5	0.0	40.5	0.0	8.5	0.0	0.0
14	77.0	10.0	0.5	0.0	0.0	4.5	1.0	41.0	0.0	18.0	0.0	0.0
15	3.5	0.5	0.0	0.0	0.0	0.0	82.0	0.0	1.0	1.5	0.0	0.0
16	0.0	0.0	0.0	0.0	43.0	0.0	0.0	2.0	0.0	32.0	14.5	0.0
17	35.5	0.0	0.0	1.0	2.0	0.0	0.0	6.0	0.0	49.0	0.0	0.0
18	0.0	0.0	0.0	0.0	0.0	35.5	10.0	2.0	0.0	0.0	0.0	0.0
19	0.5	12.5	52.0	0.0	0.0	7.5	0.0	0.0	0.0	0.0	0.0	0.0
20	2.5	1.0	5.5	1.5	0.0	43.5	0.0	0.0	0.0	0.0	0.0	0.0
21	0.0	0.0	0.0	36.5	0.0	19.0	0.0	0.0	0.5	0.0	8.0	0.0
22	0.0	0.0	0.0	59.5	0.0	37.0	2.5	5.5	0.5	0.5	0.0	0.0
23	0.0	30.0	1.5	6.0	0.0	50.5	0.0	52.5	7.0	0.0	0.0	0.0
24	0.0	11.5	1.0	0.5	0.0	33.5	9.0	0.0	46.0	0.0	0.0	0.0
25	0.0	1.0	0.0	0.0	0.0	11.0	17.5	0.0	0.0	0.0	0.0	0.0
26	0.0	0.0	46.0	0.0	0.0	7.5	9.0	0.0	0.0	0.0	2.0	0.0
27	0.0	2.0	1.0	0.0	0.0	0.0	0.0	0.0	0.0	6.5	13.0	0.0
28	0.0	0.0	0.0	0.0	0.0	0.0	0.0	0.0	0.5	0.0	3.5	0.0
29	0.0		0.0	7.0	11.0	0.0	0.0	0.0	2.0	0.0	3.5	1.5
30	0.0		0.0	0.0	0.0	0.5	0.0	0.0	15.5	5.0	39.0	1.0
31	0.0		44.0		0.0		0.0	0.0		0.0		0.0
月計	231.0	87.0	181.5	238.0	417.0	400.0	155.0	164.5	73.0	172.5	83.5	8.0
平均	7.5	3.1	5.9	7.9	13.5	13.3	5.0	5.3	2.4	5.6	2.8	0.3

田平町役場 日雨量年表 1999年(平成11年)

日	1月	2月	3月	4月	5月	6月	7月	8月	9月	10月	11月	12月
1	0.0	0.0	0.0	16.5	0.0	0.0	71.5	0.0	151.5	0.0	0.5	4.5
2	0.0	0.0	0.0	0.0	0.0	2.5	64.5	0.0	12.0	2.0	0.0	0.0
3	0.0	10.0	0.0	0.0	51.0	0.0	2.0	0.5	6.5	0.0	0.0	0.0
4	0.0	0.0	2.5	0.0	0.0	0.0	0.0	2.0	0.0	0.0	0.0	0.0
5	0.0	0.0	0.5	0.0	3.5	0.0	0.0	7.5	32.5	0.0	0.0	1.5
6	0.0	0.0	0.0	0.5	0.0	78.5	0.0	11.0	7.5	0.0	0.0	0.0
7	0.0	0.0	2.5	0.0	0.0	11.0	0.0	31.5	1.0	6.0	19.5	0.0
8	0.5	0.0	0.0	0.0	0.0	0.0	0.0	0.0	0.0	0.0	6.0	6.0
9	0.0	0.0	4.5	30.5	0.0	0.0	1.0	0.0	0.0	0.0	0.0	0.0
10	0.0	0.0	0.0	1.0	0.0	0.0	2.0	0.0	57.5	0.0	0.0	0.0
11	0.0	0.0	0.0	0.0	0.0	0.0	15.0	0.0	0.0	79.5	35.5	0.0
12	0.0	0.0	0.0	10.0	0.0	0.0	0.0	0.0	0.0	0.0	0.0	0.0
13	0.0	0.0	0.0	0.0	0.0	0.0	0.0	0.0	0.0	2.0	0.0	0.0
14	2.0	0.0	42.0	0.0	0.0	0.0	0.0	0.0	0.0	0.0	6.0	0.0
15	0.0	0.0	3.0	0.0	0.0	4.0	0.0	2.5	0.0	1.0	6.0	0.0
16	0.0	0.0	0.0	0.0	0.0	3.0	0.0	8.5	9.0	0.0	0.0	5.5
17	0.0	0.0	0.0	41.5	0.0	13.5	43.5	0.0	0.0	0.0	7.0	0.0
18	1.0	0.0	17.0	13.5	5.0	22.5	0.0	0.0	0.0	0.0	0.0	0.0
19	40.5	0.0	3.5	0.5	0.0	0.0	5.5	0.0	0.0	0.0	0.0	3.5
20	0.0	0.0	1.5	0.0	0.0	0.0	3.0	41.5	41.5	0.0	0.5	0.0
21	0.0	0.0	0.0	0.0	0.0	0.0	5.5	12.0	27.0	0.0	0.0	0.0
22	0.0	0.0	0.0	42.5	2.5	10.5	112.5	38.5	13.5	0.0	7.5	0.0
23	52.0	0.0	0.0	0.0	60.5	41.0	0.0	2.5	27.5	0.0	8.0	3.0
24	0.5	1.0	8.5	0.0	12.5	42.0	70.0	0.0	3.5	0.0	1.0	1.5
25	1.0	0.0	9.0	0.0	0.0	9.0	8.0	22.0	0.0	0.0	0.0	0.5
26	0.0	5.5	6.5	0.0	27.0	183.5	21.5	38.0	0.0	8.0	0.0	0.0
27	4.0	0.0	0.0	0.0	0.0	0.0	0.5	13.5	0.0	0.0	18.5	0.0
28	0.0	0.0	0.0	0.0	0.0	127.0	128.0	1.5	0.0	0.0	0.5	0.0
29	0.0		4.0	0.0	0.0	4.0	68.0	8.0	0.0	1.5	0.0	0.0
30	0.0		7.0	0.0	0.0	0.0	0.0	124.5	0.0	0.0	0.0	0.0
31	0.0		0.0		0.0		0.0	22.0	0.0	35.5	0.0	0.0
月計	101.5	16.5	112.0	156.5	162.0	552.0	622.0	387.5	390.5	135.5	116.5	26.0
平均	3.3	0.6	3.6	5.2	5.2	18.4	20.1	12.5	12.6	4.4	3.8	0.8

田平町役場 日雨量年表 2000年(平成12年)

日	1月	2月	3月	4月	5月	6月	7月	8月	9月	10月	11月	12月
1	0.0	0.0	0.0	0.0	欠測	0.0	0.0	0.0	4.5	0.0	117.5	0.0
2	0.0	0.0	0.0	0.0	0.0	18.0	0.0	8.0	0.0	10.5	3.5	0.0
3	0.0	0.0	9.0	0.0	0.0	0.5	0.0	5.0	14.5	0.0	0.0	0.0
4	0.0	0.0	9.5	15.5	0.0	0.0	0.0	0.0	0.0	0.0	0.0	0.0
5	3.0	13.5	0.0	0.0	0.0	0.0	0.0	0.0	0.0	0.0	0.0	0.0
6	0.0	0.0	0.0	0.0	0.0	0.0	0.0	0.0	0.0	0.0	0.0	0.0
7	0.0	0.0	0.0	0.0	0.0	0.0	0.0	0.0	0.0	3.5	0.0	0.0
8	0.0	0.0	0.0	0.0	0.0	57.5	0.0	0.0	45.5	17.0	0.5	0.0
9	16.0	0.0	0.0	2.0	0.0	0.0	2.0	0.0	42.0	0.5	0.0	4.0
10	0.0	0.0	0.0	0.0	欠測	5.5	0.0	0.0	0.0	0.0	0.0	0.5
11	14.0	0.0	10.0	0.0	欠測	0.0	2.5	0.0	0.0	0.0	0.0	0.0
12	5.0	0.0	0.5	0.0	欠測	0.0	欠測	0.0	13.0	0.0	0.0	0.0
13	0.0	0.0	0.0	0.0	欠測	0.0	欠測	0.0	30.5	0.0	0.0	0.5
14	0.0	0.0	0.0	3.5	欠測	0.0	欠測	0.0	1.0	0.0	1.5	0.0
15	0.0	0.0	44.5	0.0	欠測	0.0	欠測	11.5	5.0	0.0	2.5	0.0
16	1.5	0.0	0.5	0.0	欠測	64.5	欠測	21.5	3.0	0.0	0.5	13.5
17	5.5	0.0	0.0	0.0	欠測	7.5	欠測	0.0	0.0	10.5	0.0	2.5
18	6.0	1.0	14.5	20.5	欠測	0.0	欠測	0.0	0.0	0.0	0.0	0.0
19	3.0	10.0	3.0	5.0	欠測	0.0	欠測	4.0	0.0	10.5	3.0	0.0
20	0.0	0.0	0.0	0.0	欠測	88.0	欠測	15.5	7.0	0.0	21.5	1.0
21	0.0	0.0	0.0	0.0	欠測	0.0	欠測	0.5	5.0	0.0	0.0	0.0
22	23.0	0.0	0.0	0.0	0.0	16.0	欠測	0.0	65.5	3.0	0.0	0.0
23	2.0	0.0	0.0	0.0	0.0	11.5	欠測	0.0	0.0	25.0	0.0	0.0
24	2.0	0.0	0.0	0.0	0.0	14.5	欠測	0.0	0.0	9.5	0.0	1.5
25	0.0	1.0	0.0	38.0	0.0	0.5	欠測	0.0	0.0	0.0	0.0	0.0
26	0.0	0.0	0.0	0.0	45.0	0.0	欠測	0.0	0.0	0.0	0.0	0.0
27	5.5	0.0	13.0	0.0	3.5	97.5	欠測	0.0	0.0	0.0	0.0	0.0
28	0.0	0.0	8.5	0.0	0.0	19.5	欠測	0.0	2.5	2.5	0.0	0.0
29	0.5	0.0	0.0	2.0	0.0	1.0	欠測	0.0	21.5	0.0	0.0	0.0
30	0.0		0.0	9.0	18.0	0.0	欠測	0.0	8.0	0.0	0.0	2.0
31	0.0		2.0		29.0		欠測	25.5		94.5		0.0
月計	87.0	25.5	115.0	95.5	欠測	402.0	欠測	91.5	268.5	187.0	150.5	25.5
平均	2.8	0.9	3.7	3.2	-	13.4	-	3.0	9.0	6.0	5.0	0.8

田平町役場 日雨量年表 2001年(平成13年)

日	1月	2月	3月	4月	5月	6月	7月	8月	9月	10月	11月	12月
1	0.0	欠測	欠測	0.0	70.0	0.0	0.0	22.0	0.0	0.0	欠測	欠測
2	0.0	欠測	欠測	0.0	0.5	0.0	0.0	0.0	4.0	0.0	欠測	欠測
3	0.0	欠測	欠測	0.0	0.0	0.0	0.0	0.0	0.0	0.0	欠測	欠測
4	0.0	欠測	欠測	0.0	0.0	1.5	0.0	0.0	0.0	1.0	欠測	欠測
5	0.0	欠測	欠測	0.0	0.0	10.0	60.5	0.0	5.0	0.0	欠測	欠測
6	12.0	欠測	欠測	0.0	1.5	0.0	38.0	0.0	26.5	0.0	欠測	欠測
7	16.0	欠測	欠測	0.0	6.0	0.0	0.0	56.5	0.0	0.0	欠測	欠測
8	0.0	欠測	欠測	0.0	0.0	0.0	0.0	17.5	0.5	10.0	欠測	欠測
9	18.5	欠測	欠測	0.5	0.0	0.0	0.0	22.0	0.5	49.5	欠測	欠測
10	0.0	欠測	0.0	0.0	0.0	0.0	10.0	2.0	0.5	1.0	欠測	欠測
11	0.0	欠測	0.0	2.5	0.0	0.0	29.0	0.5	0.0	0.0	欠測	欠測
12	0.0	欠測	0.0	0.0	0.0	0.0	25.5	0.0	2.0	0.0	欠測	欠測
13	3.0	欠測	0.0	0.0	0.0	34.5	2.5	0.5	2.0	0.0	欠測	欠測
14	0.0	欠測	0.0	0.0	0.0	0.0	0.0	0.0	21.0	0.0	欠測	欠測
15	0.0	欠測	0.0	0.0	0.0	0.0	9.0	0.0	0.0	0.0	欠測	欠測
16	0.0	欠測	10.5	0.0	0.0	0.0	29.5	0.0	0.0	43.5	欠測	欠測
17	0.0	欠測	2.0	0.0	0.0	0.0	19.5	0.0	0.0	欠測	欠測	欠測
18	欠測	欠測	0.0	0.0	0.0	20.5	0.0	0.0	0.0	欠測	欠測	欠測
19	欠測	欠測	0.0	0.0	0.0	117.5	0.0	0.0	0.0	欠測	欠測	欠測
20	欠測	欠測	0.0	6.5	1.5	0.0	0.0	0.0	0.0	欠測	欠測	欠測
21	欠測	欠測	0.0	3.5	47.5	1.0	0.0	0.0	0.0	欠測	欠測	欠測
22	欠測	欠測	0.0	0.0	1.5	13.0	0.0	0.0	0.0	欠測	欠測	欠測
23	欠測	欠測	0.0	37.5	1.5	76.0	0.0	0.0	0.0	欠測	欠測	欠測
24	欠測	欠測	1.5	16.0	0.5	2.0	0.0	0.0	0.0	欠測	欠測	欠測
25	欠測	欠測	1.0	0.0	0.0	2.0	0.0	0.0	0.0	欠測	欠測	欠測
26	欠測	欠測	0.0	0.0	0.0	25.0	0.0	0.0	0.0	欠測	欠測	欠測
27	欠測	欠測	0.0	0.0	0.0	13.0	0.0	0.0	0.0	欠測	欠測	欠測
28	欠測	欠測	0.0	4.0	0.0	39.5	0.0	0.0	0.0	欠測	欠測	欠測
29	欠測		0.5	17.0	3.5	0.0	0.0	5.5	18.5	欠測	欠測	欠測
30	欠測		11.0	0.5	25.5	0.0	0.0	26.5	39.0	欠測	欠測	欠測
31	欠測		0.0		0.0		0.0	0.0		欠測		欠測
月計	欠測	欠測	欠測	88.0	159.5	355.5	223.5	153.0	119.5	欠測	欠測	欠測
平均	-	-	-	2.9	5.1	11.9	7.2	4.9	4.0	-	-	-

田平町役場 日雨量年表 2002年(平成14年)

日	1月	2月	3月	4月	5月	6月	7月	8月	9月	10月	11月	12月
1	0.0	0.0	0.0	0.0	1.0	0.0	6.0	0.0	3.0	0.0	0.0	0.5
2	0.0	0.0	0.0	6.5	0.0	0.0	0.0	0.0	0.0	23.0	2.0	0.0
3	0.0	0.0	0.0	0.0	85.0	0.0	1.0	0.0	0.0	0.0	3.0	36.5
4	0.0	0.0	4.0	0.0	11.0	0.0	6.5	0.0	0.0	0.0	0.0	0.0
5	0.0	0.0	36.0	2.0	0.0	0.0	74.0	0.0	0.0	0.0	0.0	0.0
6	0.0	0.0	0.0	51.5	30.0	0.0	0.5	21.5	0.0	64.0	0.0	0.0
7	0.0	0.0	0.0	0.0	5.5	0.0	3.0	欠測	0.0	0.0	17.5	0.0
8	0.0	0.0	0.0	0.0	0.0	0.0	0.0	欠測	0.0	0.0	0.5	2.5
9	0.0	0.0	0.0	0.0	10.0	2.5	1.0	欠測	0.0	0.0	0.0	0.0
10	0.0	0.5	0.0	0.0	2.5	3.0	0.0	欠測	0.0	0.0	0.0	0.0
11	0.0	0.0	0.0	0.0	0.0	11.0	0.0	欠測	0.0	0.0	6.0	1.5
12	0.0	0.0	0.0	0.0	0.0	0.0	0.0	欠測	0.0	5.0	0.0	0.0
13	0.0	0.0	0.0	0.0	0.0	11.0	1.5	欠測	0.0	0.5	0.0	0.0
14	8.5	1.0	31.0	11.0	56.0	0.0	0.0	1.5	0.0	0.0	0.0	0.0
15	8.5	0.0	0.0	27.0	48.5	0.0	0.0	0.0	12.5	7.5	0.0	14.0
16	4.5	0.0	0.0	20.5	0.0	0.0	1.0	0.0	89.5	0.0	0.0	9.0
17	0.0	0.0	0.0	0.0	0.0	0.0	3.5	0.0	0.5	0.0	0.0	1.5
18	0.0	0.0	0.0	0.0	2.5	0.0	15.5	0.0	0.0	9.0	0.0	9.0
19	0.0	0.0	0.0	0.0	0.0	32.5	3.0	0.0	0.0	7.0	0.0	0.0
20	11.5	0.0	31.5	39.0	0.0	0.0	2.5	0.0	0.0	9.5	0.0	23.0
21	0.0	10.0	9.5	0.0	0.0	0.0	0.0	0.0	0.0	0.0	0.0	0.0
22	0.5	0.0	3.0	24.0	3.0	0.0	0.0	15.0	1.5	0.0	0.0	1.5
23	0.0	0.0	0.0	0.5	0.0	6.0	0.0	32.5	0.0	0.0	0.0	0.5
24	0.0	0.0	0.0	0.0	0.0	24.5	0.0	11.0	0.0	0.0	0.0	2.5
25	13.5	0.0	0.0	0.0	0.0	0.0	9.0	0.0	0.0	0.0	0.0	1.5
26	41.0	1.0	86.5	0.0	0.0	0.0	0.0	0.0	0.5	0.0	3.5	0.0
27	0.0	26.0	0.0	0.0	0.0	0.0	0.0	0.0	5.5	0.0	0.0	0.0
28	0.0	0.0	8.0	0.0	0.0	0.0	欠測	0.0	0.0	0.0	0.0	0.0
29	0.0		2.0	0.0	4.5	15.0	0.0	2.0	0.0	0.0	0.0	0.0
30	0.0		0.0	58.5	4.0	45.5	10.5	26.0	0.0	0.0	5.0	0.0
31	0.0		0.0		0.0		0.0	35.0		70.5		0.0
月計	88.0	38.5	211.5	240.5	263.5	151.0	欠測	欠測	113.0	196.0	37.5	103.5
平均	2.8	1.4	6.8	8.0	8.5	5.0	-	-	3.8	6.3	1.3	3.3

●鹿町町役場

鹿町町役場 日雨量年表 1984年 (昭和59年)

日	1月	2月	3月	4月	5月	6月	7月	8月	9月	10月	11月	12月
1							6.0	0.0	13.5	0.0	0.0	0.0
2							0.0	0.0	9.0	4.5	0.0	0.0
3							0.0	0.0	31.5	0.0	0.0	0.0
4							0.0	0.0	58.0	0.0	0.0	0.0
5							0.0	0.0	0.0	0.0	0.0	3.0
6							0.0	0.0	0.0	0.0	1.5	0.0
7							0.0	0.0	43.0	0.0	3.5	0.0
8							0.0	0.0	4.5	0.0	0.0	0.0
9							0.0	0.0	0.5	0.0	0.0	0.0
10							0.0	0.0	0.0	0.0	19.5	11.5
11							0.0	0.0	0.0	0.0	0.5	0.0
12							0.0	0.0	0.0	0.0	0.0	0.0
13							0.0	0.0	0.0	0.0	0.0	5.0
14							0.0	7.0	0.0	0.0	29.5	14.0
15							0.0	0.0	0.0	0.0	0.0	1.5
16							0.0	0.0	0.0	0.0	0.0	11.5
17							0.0	0.0	0.0	0.0	0.0	3.0
18							0.0	0.0	0.0	0.0	0.0	0.0
19							0.0	0.0	0.0	0.0	6.0	0.0
20							0.0	0.0	0.0	0.0	0.0	0.0
21							14.5	31.5	0.0	0.0	0.0	0.0
22							23.0	0.0	0.0	0.0	0.0	0.0
23							0.0	0.0	0.0	0.0	7.0	0.0
24							0.0	0.0	0.0	0.0	0.0	0.0
25							0.0	0.0	0.0	0.0	0.0	0.0
26							0.0	0.0	0.0	7.5	0.0	0.0
27							0.0	0.0	0.0	0.0	0.0	0.0
28							0.0	0.0	0.0	0.0	0.0	0.0
29							0.0	0.0	36.5	0.0	0.0	0.0
30						22.0	0.0	0.0	0.0	0.0	0.0	0.0
31							0.0	0.0		0.0		0.0
月計						22.0	43.5	38.5	196.5	12.0	67.5	49.5
平均						-	1.4	1.2	6.6	0.4	2.3	1.6

鹿町町役場 日雨量年表 1985年(昭和60年)

日	1月	2月	3月	4月	5月	6月	7月	8月	9月	10月	11月	12月
1	0.0	0.0	0.5	0.0	0.0	0.0	0.0	0.0	0.0	0.0	0.0	1.5
2	0.0	0.0	11.5	4.0	0.0	0.0	32.0	0.0	0.0	0.0	0.0	0.0
3	0.0	0.0	0.0	10.5	0.0	0.0	21.5	0.0	0.0	0.0	0.0	17.5
4	0.0	3.0	0.5	0.5	10.0	0.0	6.0	0.0	0.0	10.0	0.0	0.5
5	0.0	0.0	0.0	0.0	8.0	0.0	0.0	0.0	0.0	12.0	0.0	0.0
6	0.0	1.0	0.0	14.0	37.0	0.0	0.0	0.0	29.5	0.5	0.0	4.5
7	0.0	0.0	22.0	9.5	0.0	35.5	0.0	0.0	0.0	0.0	0.0	0.5
8	0.0	20.5	39.5	0.0	0.0	0.0	9.0	7.5	0.0	0.0	0.0	0.0
9	0.0	8.0	0.0	0.0	11.0	0.0	59.0	4.5	0.0	0.0	6.5	0.0
10	0.0	1.5	13.0	15.5	0.0	0.0	10.0	0.0	0.0	0.0	3.0	0.0
11	0.0	0.0	4.0	51.0	0.0	0.5	21.0	0.0	0.0	121.5	8.5	0.0
12	0.0	0.0	0.0	38.0	0.0	0.5	0.0	0.0	0.0	81.5	5.5	0.0
13	0.0	0.0	13.5	0.5	41.0	0.0	0.0	0.0	0.0	4.0	0.0	0.0
14	0.0	0.0	0.0	0.5	0.5	0.0	0.0	0.0	0.0	0.0	0.0	0.5
15	0.0	11.5	0.0	0.0	0.0	0.0	0.0	0.0	11.0	0.0	0.0	0.0
16	0.0	0.0	40.0	0.0	0.0	0.0	0.0	0.0	30.0	0.0	0.0	0.0
17	0.0	1.5	1.5	0.0	0.0	0.0	0.0	0.0	0.0	0.0	0.0	0.0
18	0.0	64.5	8.0	0.0	2.0	1.5	0.0	0.0	11.0	0.0	0.0	0.0
19	0.0	1.5	0.0	0.0	98.0	0.0	0.0	0.0	0.0	0.0	8.5	0.0
20	0.0	0.0	1.5	4.0	0.0	0.0	0.0	0.0	0.0	0.0	0.0	0.0
21	0.0	0.0	0.0	0.0	0.0	38.5	0.0	0.0	86.0	0.0	0.0	0.0
22	0.0	0.0	0.0	9.5	0.0	11.0	0.0	0.0	42.5	0.0	25.0	0.0
23	1.0	0.0	0.0	13.5	0.0	6.5	0.0	0.0	0.0	0.0	12.0	0.0
24	4.0	0.0	0.0	0.0	0.0	100.5	0.0	0.0	0.0	0.0	0.5	0.0
25	0.0	0.0	28.5	0.0	0.0	104.5	0.0	0.0	0.0	1.0	0.0	0.0
26	0.0	0.5	9.0	0.0	0.0	89.0	0.0	0.0	0.0	0.0	0.0	0.0
27	3.0	35.0	0.0	10.0	15.0	170.0	0.0	0.0	11.0	0.0	20.5	0.0
28	0.0	2.0	0.0	0.0	73.0	26.0	0.0	0.0	59.5	2.5	0.5	0.0
29	2.0		0.0	0.0	0.0	0.0	0.0	0.0	0.0	5.5	0.0	0.0
30	0.0		0.0	0.0	0.0	0.0	0.0	34.5	0.0	0.0	2.0	0.0
31	0.0		0.0		0.0		0.0	73.0		0.5		0.0
月計	10.0	150.5	193.0	181.0	295.5	584.0	158.5	119.5	280.5	239.0	92.5	25.0
平均	0.3	5.4	6.2	6.0	9.5	19.5	5.1	3.9	9.4	7.7	3.1	0.8

鹿町町役場 日雨量年表 1986年(昭和61年)

日	1月	2月	3月	4月	5月	6月	7月	8月	9月	10月	11月	12月
1	0.0	0.0	0.0	0.0	29.5	0.0	0.0	0.0	0.0	6.0	0.0	0.0
2	0.0	0.0	0.0	0.0	3.0	0.0	0.0	1.5	0.0	0.0	0.0	0.0
3	0.0	0.5	0.0	10.5	8.0	0.0	0.0	0.0	1.0	0.0	0.0	0.0
4	0.0	0.0	0.0	0.0	0.0	0.0	57.0	0.0	0.0	0.0	3.5	1.5
5	0.0	0.0	0.0	0.0	32.5	0.0	32.5	0.0	0.0	0.0	0.0	0.0
6	0.0	0.0	0.0	0.0	0.5	0.0	19.5	0.0	0.0	0.0	0.0	0.0
7	0.0	0.0	0.0	0.0	0.0	0.0	0.0	0.0	0.0	0.0	0.0	0.0
8	0.0	0.0	0.0	11.0	0.0	0.0	81.5	0.0	0.0	0.0	0.0	0.0
9	0.0	0.0	8.5	91.5	0.0	0.0	33.0	0.0	2.0	0.0	0.0	0.0
10	0.0	8.0	9.0	2.5	0.0	0.0	19.5	0.0	7.5	0.0	0.0	0.0
11	0.0	0.0	0.0	0.0	0.5	0.0	2.5	0.0	6.5	0.0	0.0	0.0
12	3.5	0.0	0.0	0.0	0.0	0.0	7.0	6.5	7.5	15.0	0.0	0.0
13	0.0	8.5	69.0	0.0	132.5	0.5	9.5	0.0	0.5	5.5	0.0	0.0
14	0.0	7.0	0.5	22.5	0.0	7.0	0.0	5.0	0.0	0.0	3.5	0.0
15	1.0	3.5	0.0	0.0	0.0	27.5	134.0	0.0	0.0	0.0	7.0	0.0
16	0.0	0.0	0.0	0.0	0.0	97.5	0.0	0.0	0.5	0.0	1.5	23.5
17	0.5	56.5	0.0	5.5	0.0	0.0	0.0	0.0	0.0	0.0	0.0	6.0
18	24.0	2.0	3.5	4.0	4.5	0.0	0.0	0.0	1.0	0.0	0.0	0.0
19	0.0	0.0	0.0	0.0	18.0	0.0	9.0	0.0	0.0	0.0	0.0	2.0
20	0.0	1.0	0.0	0.0	0.0	16.5	0.0	0.0	18.5	0.0	0.0	18.0
21	0.0	0.0	3.0	29.0	0.0	4.5	0.0	0.0	145.0	0.0	0.0	0.5
22	0.0	0.0	32.5	4.5	0.0	25.0	0.0	3.0	68.0	0.0	0.0	0.0
23	0.0	0.0	10.0	0.0	0.0	2.0	0.0	1.0	0.0	0.0	0.0	0.0
24	0.0	3.0	0.0	0.0	0.0	25.0	11.5	0.0	0.0	9.5	18.5	0.0
25	0.0	0.0	0.0	1.5	0.0	8.0	10.5	0.0	0.0	9.0	1.5	7.5
26	0.0	0.0	0.0	19.0	0.0	0.0	10.5	0.0	0.0	0.0	0.0	0.0
27	0.0	0.0	21.0	2.5	5.0	8.5	0.0	0.0	0.0	9.5	0.0	0.0
28	0.0	0.0	7.5	0.0	28.5	31.0	0.0	0.0	0.0	0.0	0.0	2.0
29	0.0		0.0	0.0	29.0	38.0	0.0	2.0	0.5	0.0	0.0	0.0
30	0.0		1.5	2.0	0.0	0.0	0.0	7.0	1.5	0.5	0.0	0.0
31	0.0		0.0		0.0		0.0	0.0		0.0		15.5
月計	29.0	90.0	166.0	206.0	291.5	291.0	437.5	26.0	260.0	55.0	35.5	76.5
平均	0.9	3.2	5.4	6.9	9.4	9.7	14.1	0.8	8.7	1.8	1.2	2.5

鹿町町役場 日雨量年表 1987年(昭和62年)

日	1月	2月	3月	4月	5月	6月	7月	8月	9月	10月	11月	12月
1	0.5	0.0	0.0	0.0	38.0	0.0	0.0	0.5	0.0	0.0	0.0	0.0
2	0.0	4.0	0.0	11.0	0.0	22.5	21.0	8.0	0.0	0.0	82.5	1.5
3	9.0	4.0	0.0	0.0	7.0	49.5	50.0	0.5	0.0	0.0	3.0	0.0
4	0.0	0.0	0.0	0.0	0.0	0.0	0.0	0.0	0.0	0.0	2.5	1.5
5	0.0	0.0	0.5	0.0	0.0	0.0	18.5	19.5	0.0	0.0	0.0	0.0
6	2.5	0.0	0.0	3.5	0.0	0.0	19.0	0.0	3.0	0.0	0.0	3.0
7	0.0	0.0	25.5	9.0	0.0	0.0	3.5	0.0	1.5	0.0	0.0	3.0
8	0.5	0.0	5.5	0.0	0.0	45.0	7.5	4.5	0.0	0.0	0.0	0.0
9	0.0	0.0	7.5	2.5	0.0	44.5	0.0	0.0	0.0	0.0	0.0	1.5
10	0.0	0.0	0.0	3.0	0.0	0.0	0.0	31.5	0.0	0.0	0.0	0.0
11	0.0	0.0	16.0	5.0	0.0	0.0	0.0	11.0	0.0	0.5	0.0	0.0
12	4.0	19.0	0.0	0.0	23.0	0.0	0.0	11.0	22.0	0.5	0.0	4.5
13	5.0	1.0	4.0	0.5	0.5	0.0	0.0	12.5	6.5	0.0	0.0	0.0
14	0.0	0.0	3.0	0.0	42.5	5.0	14.0	0.0	0.0	0.0	0.0	0.0
15	0.0	3.0	1.5	0.0	0.0	26.5	0.0	0.0	0.0	0.0	0.0	0.0
16	0.0	0.5	18.5	0.0	0.0	0.0	11.0	0.0	1.5	0.0	0.0	2.0
17	9.5	3.0	0.0	0.0	6.5	0.0	0.0	0.0	0.5	16.0	0.0	0.0
18	0.0	13.5	4.0	0.0	0.0	0.0	22.5	36.5	0.0	0.0	0.0	0.0
19	0.0	0.0	0.0	0.0	0.0	0.0	104.0	3.5	0.0	3.5	0.0	0.0
20	0.0	0.0	31.5	0.0	0.0	76.0	148.0	0.0	0.0	0.0	0.0	0.0
21	0.0	0.0	0.0	1.0	0.0	0.0	10.5	0.0	0.0	0.0	0.0	0.0
22	0.0	0.0	0.0	46.5	6.5	0.0	8.0	4.5	0.0	0.0	0.0	0.0
23	1.0	0.0	26.0	0.0	71.5	0.0	0.0	37.0	0.0	0.0	1.0	0.0
24	26.0	0.0	31.5	0.0	0.0	0.0	0.0	86.0	4.5	8.5	0.0	0.0
25	0.0	0.0	0.5	0.0	0.0	31.0	14.0	4.0	5.0	11.5	0.0	0.0
26	0.0	0.0	0.0	16.0	0.5	0.0	12.5	75.0	0.5	3.0	0.0	0.0
27	0.0	0.0	0.0	1.0	19.5	0.0	0.0	8.5	0.0	4.5	4.5	0.0
28	0.0	0.0	0.0	0.0	0.0	0.0	0.0	0.0	0.0	0.0	41.0	0.0
29	0.0		16.5	0.0	0.0	0.0	0.0	0.0	0.0	0.0	0.5	0.0
30	0.0		0.0	0.0	0.0	0.0	0.0	0.0	0.0	0.0	27.0	0.0
31	0.0		1.5		0.0		0.0	38.5		15.0		0.0
月計	58.0	48.0	193.5	99.0	215.5	300.0	464.0	392.5	45.0	63.0	162.0	17.0
平均	1.9	1.7	6.2	3.3	7.0	10.0	15.0	12.7	1.5	2.0	5.4	0.5

鹿町町役場 日雨量年表 1988年(昭和63年)

日	1月	2月	3月	4月	5月	6月	7月	8月	9月	10月	11月	12月
1	0.0	0.0	0.0	0.0	0.0	7.5	0.0	0.0	0.0	0.0	0.0	0.0
2	3.0	0.0	0.0	5.5	0.0	86.0	0.0	0.0	0.0	0.0	0.0	0.0
3	0.0	0.0	0.0	1.0	0.0	25.0	0.0	0.0	0.0	0.0	0.0	0.0
4	0.0	2.0	0.0	0.0	49.5	1.0	0.0	0.0	5.0	0.0	0.0	0.0
5	0.0	0.0	0.0	0.0	34.0	0.0	0.0	0.0	110.0	3.5	0.0	0.0
6	10.0	0.0	0.0	0.0	0.0	0.0	0.0	0.0	7.5	35.5	0.5	0.0
7	1.0	0.0	0.0	7.5	63.0	0.0	0.0	0.0	1.0	0.0	0.0	0.0
8	6.5	0.0	0.0	5.5	42.0	6.5	0.0	0.0	0.0	0.0	0.0	0.0
9	0.0	0.0	0.0	0.0	0.0	2.0	0.0	0.0	0.0	0.0	0.0	0.0
10	0.0	0.0	0.0	0.0	2.5	4.0	0.0	0.0	0.0	0.0	0.0	0.0
11	0.0	0.0	0.0	0.0	0.5	0.0	0.0	3.0	7.5	0.0	0.0	0.0
12	0.0	0.0	0.0	3.5	1.5	46.0	0.0	0.0	9.5	0.0	0.0	0.0
13	0.0	0.0	0.0	35.5	0.0	0.5	0.0	4.5	0.0	0.0	0.0	0.0
14	0.0	0.0	0.0	0.0	0.0	0.0	0.0	1.0	0.0	0.0	0.0	0.0
15	7.0	0.0	0.0	0.0	37.5	0.0	0.0	9.5	0.0	0.0	0.0	0.0
16	1.0	0.0	0.0	0.0	0.0	0.0	2.0	0.0	0.0	0.0	0.0	3.0
17	0.0	0.0	0.0	0.0	0.0	0.0	0.0	6.5	0.0	0.0	0.0	0.0
18	0.0	0.0	1.5	35.5	0.0	0.0	74.0	3.5	0.0	0.0	0.0	0.0
19	0.0	0.0	0.0	0.0	0.0	0.0	7.0	2.5	0.0	0.0	0.0	0.0
20	0.0	0.0	0.0	0.0	25.5	0.0	3.0	0.0	0.5	0.0	0.0	0.0
21	3.0	0.0	25.5	0.0	6.5	0.0	0.0	0.5	0.0	0.0	0.0	0.0
22	6.0	0.0	29.5	0.5	8.0	0.0	6.5	22.0	0.0	0.0	0.0	0.0
23	0.0	0.0	1.0	0.0	1.0	11.5	57.0	0.0	0.0	0.0	0.0	0.0
24	0.0	0.0	0.0	0.0	0.0	46.0	0.5	1.0	8.0	0.0	0.0	0.0
25	0.0	0.0	23.5	0.0	0.0	0.0	1.0	0.0	17.0	1.0	0.0	0.5
26	0.0	0.0	5.0	0.0	0.0	0.0	6.0	0.0	2.0	0.0	0.0	0.0
27	0.0	0.0	0.0	18.0	0.0	0.0	0.5	0.0	0.0	0.0	0.0	0.0
28	0.0	0.0	0.0	1.0	0.0	0.0	0.0	1.0	0.0	0.0	0.0	0.0
29	0.0	0.0	11.5	35.5	0.0	3.5	0.0	0.0	0.0	2.5	0.0	0.0
30	0.0		0.5	0.5	0.0	0.5	0.0	0.0	1.0	4.0	0.0	0.0
31	0.0		0.0		0.0		0.0	0.0		0.0		0.0
月計	37.5	2.0	98.0	149.5	271.5	240.0	157.5	55.0	169.0	46.5	0.5	3.5
平均	1.2	0.1	3.2	5.0	8.8	8.0	5.1	1.8	5.6	1.5	0.0	0.1

鹿町町役場 日雨量年表 1989年(平成元年)

日	1月	2月	3月	4月	5月	6月	7月	8月	9月	10月	11月	12月
1	0.0	0.0	0.0	欠測	欠測	0.0	0.5	8.5	23.0	0.0	7.5	0.0
2	0.0	0.0	0.0	欠測	欠測	0.0	4.5	1.5	150.0	0.0	0.0	0.0
3	0.0	0.0	0.0	欠測	欠測	0.0	23.0	0.0	3.5	0.0	0.0	0.0
4	0.0	0.0	0.0	欠測	欠測	0.0	0.0	0.0	0.0	0.0	0.0	0.0
5	0.0	0.0	44.0	欠測	欠測	8.5	0.0	0.0	0.0	0.0	0.0	0.0
6	0.0	0.0	12.0	欠測	欠測	8.0	0.0	0.0	4.0	0.0	5.0	0.0
7	0.0	0.0	1.0	欠測	欠測	0.0	0.0	0.0	8.0	0.0	80.0	0.0
8	10.5	20.5	0.0	欠測	欠測	1.0	0.0	0.0	1.5	0.0	0.0	4.5
9	0.0	7.5	0.0	欠測	欠測	42.0	0.0	0.0	0.0	2.0	5.0	0.5
10	7.0	0.0	0.0	欠測	欠測	0.0	18.0	0.0	0.0	0.0	0.5	0.0
11	0.0	0.0	0.0	欠測	欠測	0.0	62.0	0.0	0.0	3.5	0.0	0.0
12	6.5	0.0	0.0	欠測	欠測	0.0	0.0	0.0	0.0	0.0	0.0	0.0
13	1.0	3.0	13.0	欠測	欠測	0.0	0.0	0.0	186.0	0.5	7.0	0.0
14	1.5	1.0	18.0	欠測	欠測	0.0	0.0	0.0	50.0	0.0	4.0	3.0
15	3.0	0.0	0.0	欠測	欠測	0.0	0.0	0.0	0.5	0.0	0.0	0.5
16	2.0	0.0	0.0	欠測	欠測	0.0	0.0	0.0	20.5	0.5	0.0	0.0
17	0.0	28.0	0.0	欠測	欠測	0.0	0.0	0.0	0.0	1.5	0.0	0.0
18	0.0	欠測	欠測	欠測	欠測	0.0	0.0	2.5	35.0	0.0	0.0	0.0
19	81.5	欠測	欠測	欠測	欠測	0.0	0.0	0.5	65.0	0.0	0.0	0.0
20	25.0	欠測	欠測	欠測	欠測	0.0	0.0	0.0	18.5	1.5	0.0	0.0
21	0.0	欠測	欠測	欠測	欠測	0.0	4.5	0.0	0.0	0.0	0.0	1.5
22	0.0	欠測	欠測	欠測	欠測	0.0	0.0	0.0	68.0	0.0	0.0	0.0
23	19.0	欠測	欠測	欠測	欠測	0.0	0.0	0.0	6.5	0.0	0.0	0.0
24	5.0	欠測	欠測	欠測	欠測	27.5	0.0	0.0	0.0	0.0	0.0	4.0
25	0.0	欠測	欠測	欠測	欠測	7.0	0.0	0.0	0.0	0.0	0.0	0.0
26	0.0	欠測	欠測	欠測	欠測	0.0	0.0	0.0	0.0	0.0	0.0	0.0
27	0.5	欠測	欠測	欠測	欠測	4.5	0.0	0.0	0.0	0.0	0.0	0.0
28	0.0	欠測	欠測	欠測	欠測	0.5	3.5	0.0	14.5	0.0	3.0	0.0
29	0.0		欠測	欠測	1.5	4.5	265.0	0.0	0.0	0.0	0.0	1.5
30	0.0		欠測	欠測	0.0	0.0	0.0	310.0	0.0	0.0	0.0	3.0
31	0.0		欠測		0.0		0.0	0.0		0.0		0.0
月計	162.5	欠測	欠測	欠測	欠測	103.5	381.0	323.0	654.5	9.5	112.0	18.5
平均	5.2	-	-	-	-	3.5	12.3	10.4	21.8	0.3	3.7	0.6

鹿町町役場 日雨量年表 1990年(平成2年)

日	1月	2月	3月	4月	5月	6月	7月	8月	9月	10月	11月	12月
1	0.0	1.5	0.0	0.0	0.0	59.5	39.5	0.0	0.0	0.0	0.0	2.0
2	4.0	1.5	2.5	0.0	10.0	20.5	228.0	0.0	17.5	0.0	0.0	0.0
3	0.0	0.0	3.0	0.0	12.5	0.0	0.0	0.0	0.0	24.5	0.5	0.0
4	0.0	1.5	0.0	0.0	14.0	0.0	0.0	0.0	0.5	0.0	0.0	0.0
5	0.0	0.0	0.0	0.0	2.0	4.0	4.0	0.0	13.0	23.0	0.0	0.0
6	5.5	0.0	0.0	0.0	0.0	0.0	0.0	0.0	1.0	6.5	0.0	0.0
7	0.0	0.0	0.0	0.0	6.0	0.0	0.0	0.0	0.0	14.5	0.0	0.0
8	0.0	0.0	0.0	27.0	28.0	0.0	0.0	0.0	0.0	0.0	6.5	0.0
9	17.0	1.0	0.0	0.0	0.0	24.5	0.0	0.0	0.0	0.0	19.5	17.0
10	25.5	0.0	0.0	0.0	0.0	0.0	0.0	7.5	0.0	0.0	0.0	0.5
11	0.0	26.0	0.0	0.0	0.0	0.0	0.0	0.0	2.0	5.0	0.0	0.0
12	0.5	0.0	9.0	3.5	0.0	0.0	0.0	0.0	13.0	36.0	0.0	0.0
13	1.0	0.0	0.0	21.0	0.0	0.0	0.0	0.0	1.0	0.0	0.0	0.0
14	0.0	9.0	0.0	0.0	2.0	0.0	0.0	0.0	16.0	0.0	0.0	1.5
15	0.0	0.5	11.0	0.0	1.0	0.0	1.5	0.0	0.5	0.0	0.0	0.0
16	36.0	1.5	0.0	0.0	0.0	0.0	0.0	0.0	4.5	0.0	0.0	0.0
17	4.0	0.0	0.0	2.5	0.0	0.0	70.5	0.0	3.0	0.0	0.0	7.5
18	0.0	0.0	0.0	0.0	21.0	0.0	0.0	0.0	39.0	0.0	0.0	0.0
19	25.5	26.0	0.0	0.0	33.5	0.0	0.0	25.5	12.5	0.0	37.5	0.0
20	0.0	56.0	0.0	5.0	0.0	0.0	0.0	0.0	0.0	0.0	4.5	2.5
21	0.0	0.0	0.0	14.0	0.0	0.0	0.0	0.0	0.0	0.0	0.0	0.0
22	0.0	0.5	0.0	7.0	0.0	0.0	0.0	11.0	0.0	0.5	0.0	0.0
23	2.0	26.5	0.0	32.0	0.0	0.0	0.0	0.0	21.5	0.0	0.0	0.0
24	0.0	15.5	10.5	0.0	0.0	0.0	0.0	0.0	11.5	0.0	0.0	0.0
25	6.0	1.0	3.5	0.0	0.0	6.0	0.0	0.0	3.0	7.5	10.5	0.5
26	0.0	9.5	0.0	0.0	0.0	0.0	0.0	0.0	0.0	0.0	0.0	0.0
27	0.0	2.5	0.0	0.0	0.0	0.5	0.0	0.0	0.5	0.0	0.0	0.0
28	0.0	9.5	8.5	0.0	0.0	0.5	0.0	0.0	2.5	0.0	0.0	3.5
29	0.0		30.0	3.0	0.0	84.5	0.0	0.0	3.5	9.0	5.0	0.0
30	0.0		0.0	0.0	0.0	25.5	0.0	0.0	0.0	0.0	2.5	5.5
31	1.5		0.0		2.5		0.0	0.0		0.0		15.0
月計	128.5	189.5	78.0	115.0	132.5	225.5	343.5	44.0	166.0	126.5	86.5	55.5
平均	4.1	6.8	2.5	3.8	4.3	7.5	11.1	1.4	5.5	4.1	2.9	1.8

鷹島町役場 日雨量年表 1991年(平成3年)

日	1月	2月	3月	4月	5月	6月	7月	8月	9月	10月	11月	12月
1	10.0	0.0	0.0	2.0	0.0	2.0	3.0	0.0	0.0	0.0	0.0	0.0
2	0.0	0.0	0.0	0.0	0.0	57.0	66.0	6.0	0.0	0.0	0.0	0.0
3	0.0	2.0	0.0	0.0	0.0	8.0	14.0	0.0	0.0	0.0	3.0	0.0
4	0.0	0.0	14.0	8.0	0.0	0.0	112.0	17.0	0.0	0.0	0.0	0.0
5	0.0	0.0	0.0	2.0	0.0	0.0	5.0	0.0	3.0	0.0	0.0	0.0
6	0.0	0.0	0.0	16.0	13.0	0.0	5.0	0.0	21.0	0.0	0.0	6.0
7	6.0	0.0	8.0	24.0	3.0	0.0	0.0	0.0	3.0	0.0	29.0	5.0
8	0.0	0.0	16.0	0.0	0.0	1.0	0.0	5.0	0.0	0.0	0.0	0.0
9	0.0	54.0	0.0	0.0	0.0	244.0	0.0	151.0	0.0	0.0	0.0	0.0
10	0.0	0.0	38.0	28.0	0.0	0.0	0.0	0.0	0.0	0.0	0.0	6.0
11	0.0	8.0	1.0	1.0	14.0	0.0	0.0	0.0	0.0	0.0	0.0	0.0
12	0.0	25.0	0.0	3.0	5.0	14.0	0.0	0.0	0.0	0.0	0.0	0.0
13	0.0	0.0	0.0	0.0	0.0	15.0	0.0	0.0	115.0	0.0	0.0	0.0
14	0.0	2.0	0.0	0.0	12.0	0.0	5.0	0.0	6.0	0.0	0.0	0.0
15	0.0	28.0	9.0	0.0	0.0	8.0	112.0	0.0	0.0	0.0	0.0	0.0
16	5.0	0.0	0.0	0.0	0.0	2.0	0.0	0.0	0.0	5.0	0.0	0.0
17	0.0	0.0	0.0	21.0	0.0	0.0	1.0	0.0	0.0	0.0	0.0	3.0
18	0.0	3.0	0.0	3.0	6.0	0.0	0.0	0.0	0.0	2.0	0.0	0.0
19	6.0	0.0	0.0	0.0	25.0	16.0	0.0	0.0	0.0	0.0	2.0	0.0
20	14.0	0.0	2.0	0.0	24.0	0.0	0.0	0.0	0.0	0.0	0.0	0.0
21	7.0	0.0	40.0	0.0	0.0	0.0	0.0	7.0	0.0	0.0	0.0	0.0
22	3.0	5.0	53.0	0.0	0.0	0.0	0.0	23.0	0.0	0.0	0.0	9.0
23	0.0	0.0	0.0	4.0	0.0	1.0	0.0	0.0	0.0	0.0	6.0	0.0
24	2.0	0.0	2.0	18.0	1.0	6.0	0.0	2.0	0.0	4.0	0.0	4.0
25	0.0	0.0	2.0	0.0	1.0	3.0	3.0	0.0	0.0	0.0	0.0	8.0
26	0.0	0.0	7.0	0.0	12.0	0.0	7.0	0.0	7.0	0.0	14.0	4.0
27	1.0	6.0	2.0	0.0	0.0	0.0	22.0	0.0	126.0	0.0	20.0	5.0
28	0.0	21.0	0.0	18.0	0.0	1.0	43.0	1.0	0.0	0.0	27.0	1.0
29	0.0		6.0	2.0	1.0	28.0	73.0	0.0	6.0	0.0	0.0	0.0
30	0.0		0.0	0.0	3.0	36.0	0.0	0.0	69.0	0.0	0.0	0.0
31	0.0		0.0		0.0		1.0	0.0		0.0		4.0
月計	54.0	154.0	200.0	150.0	120.0	442.0	472.0	212.0	356.0	11.0	101.0	55.0
平均	1.7	5.5	6.5	5.0	3.9	14.7	15.2	6.8	11.9	0.4	3.4	1.8

鷹島町役場 日雨量年表 1992年(平成4年)

日	1月	2月	3月	4月	5月	6月	7月	8月	9月	10月	11月	12月
1	1.0	1.0	0.0	1.0	0.0	0.0	1.0	1.0	0.0	0.0	0.0	0.0
2	0.0	0.0	5.0	0.0	0.0	0.0	0.0	0.0	0.0	0.0	0.0	0.0
3	0.0	1.0	0.0	2.0	0.0	0.0	0.0	0.0	0.0	0.0	5.0	0.0
4	0.0	0.0	19.0	0.0	1.0	3.0	2.0	20.0	1.0	3.0	1.0	0.0
5	36.0	0.0	19.0	0.0	1.0	0.0	0.0	0.0	0.0	1.0	3.0	0.0
6	6.0	0.0	1.0	0.0	0.0	7.0	0.0	0.0	0.0	0.0	0.0	20.0
7	0.0	0.0	0.0	0.0	25.0	0.0	0.0	25.0	0.0	0.0	0.0	14.0
8	5.0	0.0	0.0	0.0	27.0	0.0	0.0	56.0	0.0	0.0	1.0	0.0
9	2.0	0.0	0.0	13.0	0.0	0.0	0.0	0.0	28.0	0.0	12.0	8.0
10	4.0	0.0	0.0	1.0	0.0	0.0	7.0	0.0	1.0	0.0	1.0	1.0
11	0.0	6.0	0.0	1.0	0.0	0.0	0.0	0.0	0.0	0.0	0.0	0.0
12	0.0	2.0	0.0	0.0	0.0	0.0	55.0	92.0	0.0	0.0	0.0	11.0
13	9.0	0.0	0.0	0.0	17.0	0.0	47.0	3.0	13.0	0.0	0.0	0.0
14	5.0	0.0	20.0	0.0	20.0	8.0	6.0	8.0	0.0	6.0	0.0	0.0
15	0.0	2.0	19.0	1.0	3.0	0.0	11.0	0.0	0.0	0.0	0.0	0.0
16	11.0	0.0	6.0	0.0	0.0	0.0	9.0	0.0	0.0	0.0	0.0	0.0
17	0.0	0.0	19.0	0.0	3.0	0.0	30.0	0.0	0.0	0.0	0.0	0.0
18	0.0	0.0	3.0	12.0	0.0	0.0	0.0	5.0	0.0	1.0	0.0	0.0
19	0.0	0.0	0.0	0.0	0.0	0.0	0.0	17.0	0.0	23.0	36.0	7.0
20	0.0	0.0	26.0	0.0	0.0	0.0	0.0	6.0	0.0	2.0	7.0	1.0
21	0.0	0.0	0.0	4.0	0.0	0.0	0.0	0.0	0.0	0.0	0.0	1.0
22	0.0	0.0	2.0	0.0	16.0	76.0	0.0	0.0	0.0	0.0	4.0	0.0
23	0.0	9.0	5.0	0.0	1.0	13.0	0.0	0.0	4.0	20.0	0.0	0.0
24	0.0	0.0	14.0	0.0	0.0	0.0	0.0	0.0	15.0	0.0	1.0	0.0
25	1.0	0.0	8.0	0.0	0.0	0.0	0.0	29.0	7.0	0.0	0.0	0.0
26	0.0	0.0	9.0	0.0	0.0	2.0	0.0	0.0	0.0	0.0	0.0	0.0
27	0.0	0.0	1.0	0.0	0.0	0.0	0.0	0.0	0.0	0.0	0.0	7.0
28	0.0	0.0	4.0	0.0	0.0	3.0	0.0	0.0	46.0	0.0	0.0	3.0
29	21.0	58.0	0.0	53.0	0.0	21.0	0.0	0.0	0.0	3.0	0.0	0.0
30	0.0		0.0	1.0	0.0	4.0	0.0	0.0	0.0	0.0	0.0	0.0
31	30.0		1.0		0.0		0.0	0.0		4.0		0.0
月計	131.0	79.0	181.0	89.0	114.0	137.0	168.0	262.0	115.0	63.0	71.0	73.0
平均	4.2	2.7	5.8	3.0	3.7	4.6	5.4	8.5	3.8	2.0	2.4	2.4

鷹島町役場 日雨量年表 1993年(平成5年)

日	1月	2月	3月	4月	5月	6月	7月	8月	9月	10月	11月	12月
1	1.0	0.0	0.0	0.0	5.0	8.0	57.0	13.0	0.0	0.0	0.0	0.0
2	0.0	0.0	0.0	0.0	26.0	0.0	18.0	17.0	12.0	0.0	0.0	0.0
3	0.0	1.0	0.0	0.0	0.0	0.0	16.0	0.0	41.0	0.0	0.0	6.0
4	1.0	0.0	0.0	0.0	0.0	0.0	45.0	0.0	0.0	0.0	0.0	0.0
5	0.0	0.0	0.0	0.0	0.0	0.0	0.0	0.0	0.0	0.0	0.0	0.0
6	9.0	0.0	14.0	0.0	7.0	0.0	0.0	0.0	0.0	6.0	8.0	0.0
7	8.0	0.0	0.0	0.0	0.0	0.0	45.0	32.0	0.0	7.0	5.0	0.0
8	10.0	0.0	0.0	0.0	9.0	3.0	0.0	0.0	0.0	0.0	0.0	0.0
9	1.0	0.0	0.0	0.0	52.0	0.0	0.0	79.0	0.0	0.0	0.0	0.0
10	0.0	0.0	0.0	0.0	0.0	0.0	0.0	3.0	0.0	0.0	48.0	9.0
11	0.0	0.0	0.0	0.0	0.0	0.0	0.0	0.0	0.0	0.0	0.0	0.0
12	0.0	0.0	0.0	0.0	0.0	18.0	0.0	0.0	47.0	0.0	10.0	0.0
13	7.0	0.0	0.0	0.0	10.0	1.0	31.0	1.0	72.0	0.0	8.0	25.0
14	5.0	0.0	20.0	0.0	2.0	26.0	10.0	3.0	0.0	0.0	0.0	0.0
15	1.0	0.0	8.0	0.0	0.0	28.0	0.0	11.0	0.0	0.0	0.0	0.0
16	2.0	19.0	0.0	0.0	0.0	2.0	39.0	46.0	0.0	0.0	0.0	0.0
17	0.0	0.0	0.0	0.0	8.0	0.0	32.0	29.0	13.0	0.0	0.0	0.0
18	1.0	0.0	0.0	0.0	0.0	17.0	2.0	26.0	0.0	0.0	0.0	0.0
19	0.0	0.0	0.0	0.0	0.0	0.0	0.0	140.0	0.0	0.0	0.0	0.0
20	0.0	5.0	0.0	0.0	0.0	0.0	0.0	0.0	1.0	0.0	16.0	0.0
21	0.0	1.0	0.0	8.0	9.0	0.0	0.0	51.0	2.0	0.0	0.0	0.0
22	0.0	0.0	0.0	0.0	1.0	61.0	0.0	0.0	1.0	1.0	0.0	0.0
23	0.0	0.0	25.0	0.0	0.0	0.0	0.0	0.0	0.0	0.0	1.0	0.0
24	0.0	0.0	3.0	0.0	1.0	0.0	0.0	0.0	0.0	0.0	0.0	0.0
25	0.0	1.0	3.0	0.0	0.0	10.0	0.0	0.0	0.0	0.0	0.0	0.0
26	0.0	0.0	0.0	0.0	0.0	0.0	2.0	8.0	0.0	0.0	1.0	1.0
27	0.0	18.0	1.0	0.0	0.0	0.0	4.0	1.0	0.0	0.0	0.0	0.0
28	0.0	0.0	1.0	118.0	5.0	17.0	11.0	0.0	0.0	10.0	0.0	0.0
29	0.0		0.0	0.0	15.0	71.0	56.0	0.0	39.0	15.0	0.0	0.0
30	0.0		7.0	0.0	0.0	22.0	0.0	0.0	1.0	0.0	26.0	9.0
31	0.0		0.0		0.0		3.0	0.0		0.0		0.0
月計	46.0	45.0	82.0	126.0	150.0	284.0	371.0	460.0	229.0	39.0	123.0	50.0
平均	1.5	1.6	2.6	4.2	4.8	9.5	12.0	14.8	7.6	1.3	4.1	1.6

鷹島町役場 日雨量年表 1994年(平成6年)

日	1月	2月	3月	4月	5月	6月	7月	8月	9月	10月	11月	12月
1	0.0	0.0	0.0	19.0	0.0	0.0	0.0	1.0	0.0	0.0	0.0	0.0
2	0.0	0.0	0.0	0.0	0.0	0.0	0.0	0.0	0.0	0.0	0.0	0.0
3	0.0	0.0	0.0	0.0	1.0	0.0	0.0	0.0	0.0	0.0	0.0	0.0
4	0.0	3.0	0.0	0.0	0.0	0.0	0.0	0.0	0.0	0.0	0.0	0.0
5	0.0	0.0	0.0	7.0	1.0	0.0	0.0	0.0	0.0	0.0	0.0	0.0
6	0.0	0.0	0.0	32.0	0.0	0.0	0.0	0.0	18.0	0.0	0.0	0.0
7	0.0	0.0	14.0	2.0	0.0	1.0	0.0	0.0	7.0	0.0	0.0	0.0
8	0.0	6.0	0.0	0.0	0.0	31.0	0.0	0.0	0.0	0.0	0.0	0.0
9	0.0	0.0	0.0	0.0	1.0	0.0	0.0	0.0	0.0	0.0	0.0	13.0
10	0.0	0.0	0.0	0.0	11.0	0.0	0.0	0.0	0.0	0.0	1.0	0.0
11	0.0	27.0	16.0	34.0	2.0	1.0	0.0	0.0	0.0	0.0	0.0	4.0
12	5.0	0.0	2.0	1.0	0.0	8.0	0.0	0.0	0.0	2.0	0.0	5.0
13	3.0	0.0	0.0	0.0	0.0	16.0	0.0	0.0	0.0	0.0	0.0	0.0
14	0.0	3.0	0.0	0.0	17.0	1.0	0.0	0.0	0.0	0.0	11.0	1.0
15	0.0	9.0	0.0	0.0	0.0	0.0	0.0	11.0	2.0	0.0	0.0	0.0
16	21.0	0.0	0.0	0.0	0.0	0.0	0.0	0.0	20.0	0.0	0.0	0.0
17	10.0	0.0	0.0	0.0	1.0	0.0	0.0	0.0	1.0	25.0	0.0	0.0
18	0.0	0.0	0.0	18.0	0.0	112.0	0.0	0.0	0.0	0.0	15.0	0.0
19	0.0	8.0	0.0	7.0	0.0	43.0	0.0	0.0	10.0	0.0	0.0	0.0
20	0.0	26.0	0.0	41.0	0.0	6.0	0.0	0.0	0.0	1.0	0.0	0.0
21	0.0	0.0	0.0	3.0	0.0	0.0	0.0	0.0	0.0	9.0	0.0	0.0
22	0.0	0.0	4.0	37.0	0.0	7.0	0.0	0.0	0.0	2.0	0.0	0.0
23	0.0	0.0	0.0	1.0	0.0	0.0	0.0	0.0	0.0	0.0	0.0	0.0
24	0.0	0.0	0.0	0.0	0.0	0.0	0.0	0.0	0.0	0.0	0.0	0.0
25	1.0	0.0	1.0	0.0	51.0	0.0	12.0	0.0	0.0	0.0	3.0	0.0
26	0.0	0.0	0.0	0.0	4.0	0.0	6.0	0.0	0.0	0.0	0.0	0.0
27	0.0	0.0	0.0	27.0	0.0	0.0	2.0	1.0	0.0	0.0	0.0	0.0
28	1.0	0.0	0.0	0.0	0.0	0.0	0.0	0.0	0.0	0.0	0.0	0.0
29	0.0		0.0	0.0	0.0	0.0	0.0	0.0	5.0	0.0	5.0	0.0
30	0.0		0.0	0.0	0.0	0.0	0.0	0.0	0.0	0.0	0.0	0.0
31	8.0		0.0		0.0		0.0	0.0		0.0		0.0
月計	49.0	82.0	37.0	229.0	89.0	226.0	20.0	13.0	63.0	39.0	35.0	23.0
平均	1.6	2.9	1.2	7.6	2.9	7.5	0.6	0.4	2.1	1.3	1.2	0.7

鷹島町役場 日雨量年表 1995年(平成7年)

日	1月	2月	3月	4月	5月	6月	7月	8月	9月	10月	11月	12月
1	0.0	0.0	0.0	0.0	17.0	0.0	0.0	0.0	0.0	48.0	0.5	0.0
2	0.0	3.0	0.0	0.0	1.0	26.0	222.5	0.0	9.5	0.0	0.0	0.0
3	24.0	0.0	2.0	0.0	1.0	34.5	135.5	0.0	0.0	1.5	0.0	0.0
4	7.0	1.0	21.0	0.0	0.0	0.0	28.0	0.0	0.0	6.5	0.0	0.0
5	0.0	0.0	0.0	0.0	0.0	0.0	54.0	0.0	0.0	9.0	0.0	0.0
6	0.0	0.0	0.0	0.0	0.0	0.0	51.0	0.0	0.0	0.0	0.0	0.0
7	0.0	0.0	0.0	0.0	0.0	1.5	20.0	0.0	0.0	0.0	0.0	0.0
8	0.0	0.0	0.0	16.0	0.0	0.0	0.0	0.0	2.0	0.0	0.0	0.0
9	0.0	1.0	4.0	0.0	0.0	0.0	0.0	1.0	0.0	0.0	0.0	0.0
10	0.0	0.0	2.0	0.0	0.0	0.0	0.0	0.5	10.0	0.0	0.0	0.0
11	0.0	0.0	0.0	3.0	17.0	9.0	47.0	0.0	0.0	0.0	0.0	0.0
12	3.0	15.0	0.0	0.0	0.0	0.0	3.0	0.0	0.0	0.0	0.0	0.0
13	0.0	0.0	0.0	4.0	112.0	18.5	0.0	0.0	0.0	0.0	0.0	0.0
14	0.0	0.0	0.0	17.0	29.0	0.0	0.0	0.0	0.0	0.5	43.0	0.0
15	0.0	0.0	1.0	0.0	0.0	0.0	0.0	0.0	0.0	5.5	0.0	0.0
16	0.0	0.0	2.0	0.0	0.0	0.0	0.0	0.0	0.0	0.0	0.0	0.0
17	0.0	0.0	0.0	0.0	0.0	0.0	8.0	0.0	0.0	0.0	0.0	0.0
18	0.0	2.0	0.0	8.0	0.0	16.0	0.0	0.0	0.0	0.0	0.0	0.0
19	0.0	1.0	0.0	3.0	0.0	5.5	0.0	3.0	0.0	0.0	0.0	0.5
20	0.0	0.0	0.0	0.0	6.0	5.5	0.0	38.0	0.0	0.0	0.0	0.0
21	0.0	0.0	0.0	0.0	3.0	2.0	0.0	0.0	0.0	0.0	0.0	0.0
22	9.0	0.0	0.0	0.0	0.0	5.5	27.0	0.0	25.0	0.0	0.0	0.0
23	9.0	0.0	0.0	0.0	0.0	0.0	12.0	0.0	225.0	0.0	0.0	0.0
24	0.0	0.0	4.0	0.0	0.0	0.0	0.0	0.0	10.0	6.0	0.0	0.0
25	0.0	0.0	2.0	0.0	30.0	2.0	0.0	0.0	0.0	0.0	2.0	0.0
26	0.0	0.0	1.0	0.0	0.0	0.0	0.0	9.0	0.0	0.0	3.0	0.0
27	0.0	0.0	0.0	0.0	0.0	0.0	0.0	49.0	0.0	0.0	0.0	0.0
28	0.0	5.0	0.0	0.0	17.0	0.0	0.0	0.0	0.0	0.0	0.0	8.0
29	1.0		7.0	11.0	0.0	0.0	0.0	0.0	0.0	0.0	0.0	0.5
30	0.0		9.0	8.0	0.0	22.5	0.0	0.0	20.0	0.0	0.0	0.0
31	0.0		0.0		0.0		0.0	35.0		0.0		0.5
月計	53.0	28.0	55.0	70.0	233.0	148.5	608.0	135.5	301.5	77.0	48.5	9.5
平均	1.7	1.0	1.8	2.3	7.5	5.0	19.6	4.4	10.1	2.5	1.6	0.3

鷹島町役場 日雨量年表 1996年(平成8年)

日	1月	2月	3月	4月	5月	6月	7月	8月	9月	10月	11月	12月
1	0.0	0.0	0.0	0.0	1.0	0.0	0.0	0.0	4.0	0.0	29.0	18.0
2	0.0	0.0	0.0	0.0	0.0	0.0	0.0	0.0	0.0	0.0	0.5	0.0
3	0.0	0.0	0.0	0.0	0.0	8.0	37.0	0.0	0.0	3.0	0.0	0.0
4	0.0	0.0	0.0	0.0	14.0	4.0	2.0	0.0	0.0	0.0	0.0	78.0
5	0.0	2.0	0.0	0.0	1.0	0.0	7.0	0.0	0.0	0.0	11.0	0.0
6	1.5	2.0	0.0	1.0	0.0	0.0	1.0	0.0	0.0	0.0	0.0	2.5
7	0.0	0.0	7.5	2.0	13.0	6.0	2.5	0.0	0.0	8.5	3.0	12.0
8	3.5	7.0	0.0	0.0	2.0	3.0	6.5	0.0	0.0	4.0	0.5	0.0
9	0.0	0.0	0.0	0.0	0.0	0.0	0.0	0.0	2.0	0.0	1.0	2.0
10	0.0	0.0	0.0	0.0	0.0	0.5	0.0	0.0	48.0	0.0	0.0	3.0
11	0.0	0.0	0.0	0.0	0.0	0.0	7.0	0.0	0.0	0.0	0.0	0.0
12	0.0	0.0	0.0	1.0	0.0	17.0	0.0	0.0	0.0	4.0	0.0	0.0
13	0.0	0.0	0.0	0.0	0.0	0.0	0.0	0.0	17.0	0.5	0.0	0.0
14	7.5	1.5	3.0	35.0	0.0	12.0	0.0	77.0	0.0	0.0	0.0	0.0
15	27.5	4.5	57.0	10.0	0.0	0.0	0.0	0.0	0.0	0.0	0.0	0.0
16	0.0	0.0	0.0	11.0	0.0	0.0	0.0	0.0	0.0	0.0	0.0	0.0
17	0.0	11.0	10.0	0.0	0.0	28.0	0.0	0.0	0.0	0.0	0.0	3.0
18	6.5	6.5	0.0	0.0	0.0	4.0	0.0	0.0	0.0	0.0	0.0	0.0
19	0.0	2.0	0.0	6.0	0.0	51.0	15.0	0.0	0.0	0.0	0.0	0.0
20	0.0	0.0	0.0	0.0	0.0	127.0	0.0	0.0	0.0	0.0	0.0	0.0
21	0.0	0.0	16.0	0.0	9.0	12.0	0.0	7.5	0.0	0.0	0.0	0.0
22	0.0	0.0	2.0	0.0	26.0	0.0	0.0	1.0	0.0	0.0	0.0	0.0
23	0.0	0.0	0.0	0.0	6.5	0.0	0.0	40.0	0.0	0.0	0.0	0.0
24	0.0	0.0	8.0	0.0	0.0	60.0	0.0	0.0	0.0	0.0	0.0	0.0
25	0.0	0.0	2.0	0.0	0.0	6.0	0.0	0.0	0.0	0.0	0.0	0.0
26	0.0	0.0	0.0	0.0	0.0	20.0	0.0	0.0	0.0	0.0	9.0	0.0
27	0.0	0.0	0.0	0.0	0.0	5.0	0.0	0.0	0.0	0.0	0.0	0.0
28	0.0	0.0	2.0	0.0	0.0	5.0	0.0	43.5	0.0	0.0	0.0	0.0
29	0.0	7.5	11.0	16.0	38.0	0.0	0.0	0.0	12.5	0.0	0.0	0.0
30	0.0		4.0	2.0	0.0	20.0	0.0	12.5	4.5	0.0	3.0	0.0
31	0.0		0.0		0.0		0.0	76.5		16.0		0.0
月計	46.5	44.0	122.5	84.0	110.5	388.5	78.0	258.0	88.0	36.0	57.0	118.5
平均	1.5	1.5	4.0	2.8	3.6	13.0	2.5	8.3	2.9	1.2	1.9	3.8

鷹島町役場 日雨量年表 1997年(平成9年)

日	1月	2月	3月	4月	5月	6月	7月	8月	9月	10月	11月	12月
1	6.0	0.0	0.0	23.5	0.0	0.0	3.0	0.0	0.0	0.0	0.0	0.0
2	0.0	2.5	0.0	13.5	27.5	21.5	21.0	0.0	0.0	9.0	0.0	0.0
3	0.0	0.0	0.0	35.0	40.0	0.0	0.0	15.0	61.0	0.0	0.0	0.0
4	0.0	0.0	0.0	4.0	0.0	0.0	0.0	0.0	0.0	0.0	35.0	0.0
5	10.0	0.0	0.0	0.0	0.0	0.0	0.0	24.0	4.0	0.0	0.0	0.0
6	0.0	0.0	0.0	0.0	0.0	0.0	10.5	209.5	156.5	0.0	0.0	1.5
7	0.0	0.0	7.0	0.0	12.0	0.0	98.0	0.0	62.0	0.0	0.0	20.5
8	16.0	0.0	0.0	0.0	0.0	52.0	150.0	0.0	0.0	0.0	0.0	20.0
9	0.5	0.0	0.0	0.0	0.0	4.5	32.0	130.5	0.0	0.0	0.0	0.0
10	0.0	0.0	23.0	0.0	0.0	0.0	22.0	8.5	0.0	0.0	0.0	0.0
11	0.0	0.0	0.0	2.0	1.5	0.0	59.5	22.0	0.0	0.0	0.0	8.0
12	0.0	0.0	8.0	0.0	8.0	0.0	9.5	54.0	0.0	0.0	26.5	0.0
13	0.0	0.0	22.0	0.0	64.0	0.0	0.0	0.0	0.0	0.0	0.0	0.0
14	0.0	0.0	22.0	0.0	18.0	0.0	0.0	0.0	0.0	0.0	3.0	0.0
15	0.0	1.0	0.0	0.0	0.0	0.0	0.0	0.0	0.0	0.0	5.0	0.0
16	0.0	0.0	1.5	0.0	0.0	0.0	9.0	0.0	0.0	0.0	0.5	0.0
17	0.0	0.0	1.0	0.0	0.0	0.0	61.5	0.0	0.0	0.0	7.0	0.0
18	0.0	0.0	0.0	0.0	0.0	0.0	0.0	22.0	0.0	0.0	0.0	0.0
19	0.0	0.0	0.0	0.0	29.0	0.0	0.0	0.0	0.0	0.0	0.0	0.0
20	0.0	0.0	0.0	0.0	0.0	0.0	0.0	0.0	0.0	0.0	0.0	0.0
21	0.0	0.0	0.0	19.5	2.0	0.0	0.0	1.5	0.0	0.0	0.0	0.0
22	0.0	0.0	0.0	12.0	0.0	0.0	0.0	0.0	0.0	0.0	0.0	0.0
23	6.5	0.0	0.0	0.0	0.0	0.0	0.0	0.0	0.0	0.0	0.0	0.0
24	6.5	0.0	10.0	0.0	0.0	0.0	0.0	0.0	0.0	0.0	0.0	0.0
25	0.0	1.0	0.0	9.0	0.0	0.0	0.0	0.0	5.0	0.0	39.0	0.0
26	0.0	17.5	0.0	7.5	0.0	0.0	20.5	0.0	6.0	0.0	34.0	0.0
27	1.5	0.0	0.0	13.0	0.0	17.0	0.0	0.0	2.5	0.0	0.0	0.0
28	0.0	0.0	0.0	5.0	0.0	97.0	0.0	0.0	0.0	0.0	7.0	0.0
29	0.0		0.0	0.0	0.0	0.0	0.0	0.0	0.0	2.0	7.5	19.5
30	0.0		0.0	0.0	0.0	0.0	0.0	15.0	0.0	0.0	2.0	0.0
31	2.5		0.0		0.0		0.0	0.0		1.0		0.0
月計	49.5	22.0	94.5	144.0	202.0	192.0	496.5	502.0	297.0	12.0	166.5	69.5
平均	1.6	0.8	3.0	4.8	6.5	6.4	16.0	16.2	9.9	0.4	5.6	2.2

鷹島町役場 日雨量年表 1998年(平成10年)

日	1月	2月	3月	4月	5月	6月	7月	8月	9月	10月	11月	12月
1	0.0	0.0	0.0	95.0	5.5	9.0	0.0	0.0	0.0	0.0	0.0	1.0
2	0.0	0.0	0.0	1.0	37.0	37.0	0.0	3.0	0.0	0.0	0.0	0.0
3	0.0	0.0	0.0	0.0	0.0	0.0	0.0	0.0	0.0	0.0	0.0	0.0
4	0.0	9.0	0.0	0.0	0.0	0.0	0.0	0.0	0.0	0.0	0.0	0.0
5	0.0	5.0	2.5	8.0	0.0	0.0	0.0	0.0	0.0	0.0	0.0	0.0
6	0.0	4.5	0.0	15.5	2.0	4.0	0.0	0.0	0.0	0.0	0.0	0.0
7	0.0	1.5	0.0	0.0	7.0	0.0	0.0	0.0	0.0	28.0	0.0	0.0
8	47.5	0.0	0.5	4.0	16.0	16.0	0.0	0.0	0.0	0.0	0.0	0.0
9	5.0	0.0	5.0	12.0	0.0	22.5	0.0	0.0	0.0	0.0	0.5	0.0
10	3.0	0.0	5.0	0.5	7.0	1.0	0.0	0.0	0.0	0.0	0.0	0.0
11	15.0	0.0	11.5	0.0	180.5	0.5	0.0	0.0	0.0	0.5	0.0	0.0
12	3.5	0.0	0.0	0.0	37.0	27.0	18.5	0.0	0.0	12.0	0.0	0.0
13	4.0	0.0	0.0	0.0	0.0	29.0	1.0	0.0	0.0	9.5	0.0	0.0
14	57.5	0.0	0.0	0.0	0.0	8.0	0.0	79.5	0.0	0.5	0.0	0.0
15	24.5	0.0	0.0	0.0	3.0	0.0	29.5	0.0	0.0	13.5	20.0	0.0
16	0.5	0.0	0.0	0.0	23.5	0.0	0.0	0.0	0.0	4.5	0.0	0.0
17	13.0	0.0	0.0	0.0	1.5	0.0	0.0	24.0	0.0	73.5	0.0	0.0
18	10.5	0.0	0.0	0.0	0.0	0.0	3.5	0.0	0.0	0.0	0.0	0.0
19	0.0	0.0	11.0	0.0	0.0	41.0	3.0	1.0	0.0	0.0	2.5	0.0
20	0.5	0.0	21.5	0.0	0.0	0.0	0.0	0.0	0.0	0.0	4.0	0.0
21	0.0	0.0	0.0	2.0	0.0	44.5	7.5	0.0	1.0	0.0	0.0	0.0
22	0.0	0.0	0.0	52.5	0.0	8.0	0.0	0.0	5.0	0.0	0.0	0.0
23	0.0	30.5	0.0	35.5	0.0	18.5	0.0	0.0	0.0	0.0	0.0	0.0
24	0.0	3.5	2.0	0.5	3.5	74.5	0.0	47.0	35.5	0.0	0.0	0.0
25	0.0	5.0	0.0	0.0	0.0	19.0	21.5	0.0	0.0	0.0	0.0	0.0
26	0.0	0.0	14.0	0.0	0.0	4.5	9.5	0.0	0.0	0.0	0.0	0.0
27	0.0	0.0	28.0	0.0	0.0	7.0	3.0	0.0	0.0	3.0	8.0	0.0
28	0.0	0.0	0.0	0.0	0.0	0.0	0.0	0.0	0.0	0.0	0.0	0.0
29	0.0		0.0	0.0	0.0	0.0	0.0	0.0	3.5	0.0	0.0	0.0
30	0.0		0.0	0.0	0.0	0.0	0.0	0.0	6.0	0.0	0.0	0.0
31	0.0		0.0		0.0		0.0	0.0		0.0		0.0
月計	184.5	59.0	101.0	226.5	323.5	371.0	97.0	154.5	51.0	145.0	35.0	1.0
平均	6.0	2.1	3.3	7.6	10.4	12.4	3.1	5.0	1.7	4.7	1.2	0.0

鷹島町役場 日雨量年表 1999年(平成11年)

日	1月	2月	3月	4月	5月	6月	7月	8月	9月	10月	11月	12月
1	0.0	0.0	0.0	0.0	0.0	0.0	35.0	0.0	14.5	0.0	3.5	3.5
2	0.0	0.0	0.0	0.0	0.0	0.5	61.0	0.0	36.0	1.0	0.0	0.0
3	0.0	0.0	0.0	0.0	13.5	0.0	0.0	1.0	0.0	3.0	0.0	0.0
4	0.0	0.0	1.0	0.0	29.0	0.0	0.0	0.0	1.0	0.0	0.0	0.0
5	0.0	0.0	0.0	0.0	0.0	0.0	0.0	0.0	25.0	0.0	0.0	1.5
6	0.0	0.0	0.0	0.0	0.0	41.5	0.0	13.0	15.0	0.0	0.0	0.0
7	0.0	0.0	3.0	3.0	0.0	30.5	0.0	10.0	0.5	6.0	0.0	0.0
8	0.0	0.0	0.0	0.0	0.0	0.0	0.0	0.0	0.0	0.0	22.5	0.0
9	0.0	0.0	7.5	10.0	0.0	0.0	0.0	0.0	0.0	0.0	0.0	4.0
10	0.0	0.0	0.0	10.5	0.0	0.0	1.0	0.0	45.5	0.0	0.0	0.0
11	0.0	15.5	0.0	0.5	0.0	0.0	6.0	0.0	0.0	1.5	5.0	0.0
12	0.0	0.0	0.0	2.0	0.0	0.0	1.0	0.0	0.0	20.5	23.0	0.0
13	0.0	0.0	0.0	1.5	0.0	0.0	0.0	0.0	2.0	0.0	0.0	0.0
14	0.0	0.0	19.0	0.0	0.0	0.0	0.0	0.0	0.0	1.5	0.0	0.0
15	0.0	0.0	15.5	0.0	0.0	0.0	0.0	4.0	0.0	4.5	9.0	0.0
16	0.0	0.0	0.0	0.0	0.0	6.0	0.0	0.0	6.5	0.0	3.5	0.0
17	0.0	0.0	0.0	13.5	0.0	4.0	48.5	0.0	6.5	0.0	5.0	0.5
18	0.0	0.0	10.5	32.0	2.0	41.0	0.0	1.0	0.0	0.0	0.0	0.0
19	16.5	0.0	6.0	4.5	0.5	2.0	0.0	0.5	0.0	0.0	0.0	0.5
20	0.0	0.0	4.5	0.0	0.0	0.0	5.0	6.5	0.0	0.0	0.0	1.0
21	0.0	0.0	0.0	0.0	0.0	0.0	1.0	51.5	29.5	0.0	0.0	0.0
22	0.0	0.0	0.0	0.0	0.0	0.0	20.5	1.5	31.5	0.0	0.0	0.0
23	44.5	0.0	0.0	0.0	11.0	8.0	101.0	32.0	0.0	0.0	12.0	0.0
24	2.5	12.0	0.0	0.0	0.0	77.0	30.5	0.5	27.5	0.0	0.0	1.5
25	2.0	0.0	0.0	0.0	0.0	8.5	0.0	0.0	0.0	0.0	3.0	0.0
26	0.0	5.5	8.5	0.0	22.0	172.0	14.5	84.0	0.0	8.0	0.0	0.0
27	0.0	1.0	3.0	0.0	2.0		2.0	13.0	0.0	0.0	6.5	0.0
28	4.5	0.0	0.0	0.0	0.0	18.5	1.5	3.0	0.0	0.0	7.5	0.0
29	0.0		0.0	0.0	0.0	84.0	94.0	6.5	0.0	2.0	0.0	0.0
30	0.0		10.5	0.0	0.0	0.0	12.5	70.0	0.0	0.0	0.0	0.0
31	0.0		0.0		0.0		0.0	59.0		22.5		0.0
月計	70.0	34.0	89.0	77.5	80.0	493.5	435.0	357.0	241.0	70.5	100.5	12.5
平均	2.3	1.2	2.9	2.6	2.6	17.0	14.0	11.5	8.0	2.3	3.4	0.4

鷹島町役場 日雨量年表 2000年(平成12年)

日	1月	2月	3月	4月	5月	6月	7月	8月	9月	10月	11月	12月
1	0.0	0.5	0.0	0.0	0.0	0.0	0.0	1.5	54.0	0.5	85.0	0.0
2	0.0	0.0	0.0	0.0	0.0	0.0	0.0	8.0	29.5	11.5	53.5	0.0
3	0.0	0.0	1.0	3.5	0.0	16.0	0.0	5.0	3.0	0.0	0.0	0.0
4	0.0	0.0	21.5	11.0	0.0	0.0	0.0	0.0	0.0	0.0	0.0	0.0
5	1.5	5.5	0.0	1.0	0.0	0.0	0.0	0.0	0.0	0.0	0.0	0.0
6	0.0	7.0	0.0	0.0	0.0	0.0	0.0	0.0	0.0	0.0	0.0	0.0
7	0.0	0.0	0.0	0.0	0.0	0.0	0.0	0.0	0.0	0.0	0.0	0.0
8	0.0	1.5	0.0	0.0	0.0	44.0	0.0	0.0	17.5	28.0	0.0	0.0
9	16.5	0.0	0.0	0.0	0.0	3.0	0.0	0.0	65.5	2.0	0.0	0.0
10	0.0	0.0	0.0	0.5	1.5	15.0	4.0	0.0	2.5	0.0	0.0	7.0
11	0.0	0.0	10.0	0.5	0.5	0.0	19.5	0.0	3.0	0.0	0.0	0.0
12	17.5	0.0	0.5	0.0	0.0	0.0	3.5	0.0	0.0	0.0	0.0	0.0
13	0.0	0.0	0.0	0.0	5.5	0.0	0.0	0.0	25.0	0.0	0.0	1.0
14	0.0	0.0	0.0	0.0	0.0	0.0	0.0	0.0	1.0	0.0	0.0	0.0
15	0.0	0.0	12.0	3.0	0.5	0.0	0.0	0.0	2.5	0.0	3.0	0.0
16	1.5	0.0	9.5	0.5	0.0	0.0	0.0	11.5	6.0	0.0	1.0	5.0
17	5.5	0.0	0.0	0.0	20.0	51.5	0.0	2.0	0.0	8.5	0.0	10.0
18	3.0	0.0	0.0	0.0	0.5	1.0	0.0	0.0	0.0	1.5	0.0	0.0
19	2.0	9.0	15.5	23.5	0.0	0.0	0.0	1.5	0.0	0.0	0.0	0.0
20	0.0	0.5	0.0	0.0	0.0	72.5	0.0	37.0	0.0	9.0	14.5	3.0
21	0.0	0.0	0.0	0.0	0.0	4.5	0.0	7.0	7.0	0.0	0.0	0.0
22	3.0	0.0	0.0	0.0	0.0	3.0	0.0	0.0	0.0	0.0	0.0	0.0
23	16.0	0.0	29.0	0.0	0.0	20.5	0.0	0.0	0.0	12.0	0.0	0.0
24	1.0	0.0	0.0	0.0	0.0	30.5	78.5	0.0	0.0	2.5	0.0	1.0
25	0.5	0.0	2.5	12.5	0.0	1.5	0.0	0.0	49.0	2.5	0.0	1.0
26	0.0	0.5	0.0	23.5	11.0	0.0	0.0	0.0	0.0	0.0	0.0	0.0
27	2.5	0.0	0.0	0.0	30.0	16.5	1.5	0.0	0.0	0.0	0.0	0.0
28	1.5	0.0	0.0	0.0	0.0	0.0	0.5	0.0	0.0	2.0	0.0	0.0
29	2.0	0.0	16.0	0.0	0.0	0.0	0.0	0.0	18.0	0.0	0.0	0.0
30	0.0		0.0	11.0	11.0	0.0	1.0	0.0	19.5	0.0	0.0	0.5
31	0.0		0.0		42.5		24.0	15.0		12.5		0.5
月計	74.0	24.5	117.5	90.5	123.0	279.5	132.5	88.5	303.0	92.5	157.0	29.0
平均	2.4	0.8	3.8	3.0	4.0	9.3	4.3	2.9	10.1	3.0	5.2	0.9

鷹島町役場 日雨量年表 2001年（平成13年）

日	1月	2月	3月	4月	5月	6月	7月	8月	9月	10月	11月	12月
1	0.0	0.0	4.5	0.0	23.5	0.0	0.0	38.0	0.0	0.5	0.0	0.0
2	0.0	4.0	10.5	0.0	14.0	0.0	0.0	0.0	1.5	0.0	0.0	0.0
3	0.0	7.5	0.5	0.0	0.0	0.0	0.0	0.0	0.5	0.0	25.0	4.5
4	0.0	4.5	0.0	0.0	0.0	0.0	0.0	0.0	0.0	0.0	0.0	5.5
5	0.0	0.5	0.5	0.0	0.0	13.0	6.0	0.0	5.0	0.0	28.0	0.0
6	0.0	4.0	0.0	0.0	0.0	0.0	107.5	0.0	50.5	0.0	0.0	5.5
7	26.5	0.0	0.0	0.0	0.5	0.0	1.0	3.0	0.0	0.0	0.0	0.0
8	0.0	0.0	0.0	0.0	0.5	0.0	0.0	59.5	0.0	0.0	0.0	0.0
9	15.5	0.0	0.0	0.0	0.0	0.0	0.0	12.0	0.0	66.5	0.0	0.0
10	0.0	0.0	0.0	0.0	0.0	0.0	0.0	0.5	0.0	0.0	5.0	1.0
11	3.5	0.0	0.0	2.0	0.0	0.0	52.0	1.0	1.0	0.0	2.0	0.0
12	0.0	3.0	0.0	0.5	0.0	0.0	52.0	0.0	0.0	0.0	0.0	27.0
13	1.0	0.0	0.0	0.0	0.0	23.0	5.5	11.5	1.5	0.0	0.0	11.5
14	0.0	0.0	0.0	0.0	0.0	6.5	0.0	29.5	18.5	0.0	0.5	0.0
15	0.5	3.5	0.0	0.0	0.0	0.0	10.0	0.0	1.0	0.0	0.0	0.0
16	0.0	0.0	3.0	0.0	0.0	0.0	17.0	0.0	0.0	23.0	0.0	0.0
17	0.0	0.0	11.5	0.0	0.0	0.0	24.5	0.0	0.0	16.5	0.0	6.5
18	0.0	0.0	0.5	0.0	0.0	1.5	0.0	0.0	0.0	0.0	0.0	0.0
19	0.0	0.0	0.0	0.0	0.0	161.5	0.0	0.0	0.0	0.0	0.0	0.0
20	6.0	0.0	0.0	0.0	0.0	2.0	0.0	0.0	0.0	0.0	0.0	0.0
21	0.0	7.0	0.0	9.0	0.0	5.0	0.0	0.0	0.0	22.0	0.0	1.5
22	0.0	0.0	0.0	0.0	39.5	4.0	0.0	0.0	0.0	7.5	0.0	0.0
23	0.0	57.5	0.0	0.0	0.0	90.5	0.0	0.0	0.0	0.0	0.0	5.0
24	1.5	3.5	0.0	37.0	0.0	25.0	0.0	0.0	0.0	0.0	0.0	0.5
25	35.0	0.0	0.0	0.5	10.0	8.5	0.0	0.0	0.0	0.0	0.0	0.0
26	1.5	0.0	0.0	0.0	0.0	38.5	0.0	0.0	0.0	0.0	0.0	0.0
27	11.0	0.0	1.5	0.0	0.0	0.0	0.0	0.0	0.0	8.0	0.0	0.0
28	11.0	18.0	0.5	2.0	0.0	18.0	0.0	0.0	0.0	23.5	0.0	0.0
29	0.0		3.0	17.0	0.0	33.0	0.0	0.0	0.0	0.0	107.0	3.5
30	0.0		10.0	4.5	24.0	0.0	0.0	28.5	66.5	0.0	0.0	0.0
31	3.0		2.0		0.0		0.0	0.0		0.0		0.0
月計	116.0	113.0	48.0	72.5	112.0	430.0	275.5	183.5	146.0	167.5	167.5	72.0
平均	3.7	4.0	1.5	2.4	3.6	14.3	8.9	5.9	4.9	5.4	5.6	2.3

鷹島町役場 日雨量年表 2002年(平成14年)

日	1月	2月	3月	4月	5月	6月	7月	8月	9月	10月	11月	12月
1	5.5	0.0	0.0	0.0	27.0	0.0	53.0	0.0	2.5	0.0	9.0	0.0
2	0.0	0.0	0.0	0.0	0.0	0.0	0.0	0.0	0.0	4.0	0.0	0.0
3	0.0	0.0	0.0	6.5	60.0	0.0	0.0	0.0	0.0	0.0	5.0	30.0
4	0.0	0.0	0.0	0.0	13.5	0.0	1.0	0.0	0.0	0.0	0.0	1.5
5	0.0	0.0	42.0	0.0	0.0	0.0	18.0	0.0	0.0	0.0	0.0	0.0
6	0.0	0.0	2.0	36.5	5.5	0.0	8.5	9.0	2.5	36.5	0.0	0.0
7	2.0	0.0	0.0	2.0	6.0	0.0	0.5	5.5	1.5	0.0	8.5	1.0
8	0.0	0.0	0.0	0.0	0.5	0.0	0.5	7.0	0.0	0.0	0.5	3.5
9	0.0	0.0	0.0	0.0	1.0	0.0	0.5	0.0	0.0	0.0	0.0	1.0
10	0.0	0.0	0.0	0.0	10.5	0.0	0.0	5.0	0.0	0.0	0.0	0.0
11	0.0	0.0	0.0	0.0	0.5	7.5	0.0	22.0	0.0	0.0	4.5	0.5
12	0.0	0.0	0.0	0.0	0.0	0.0	0.0	0.5	0.0	0.0	0.0	0.0
13	0.0	0.0	0.0	0.0	0.0	5.0	0.5	22.0	0.5	7.5	0.0	0.0
14	6.5	0.0	16.0	0.0	5.5	0.0	0.0	0.0	0.0	0.0	0.0	0.0
15	0.0	0.0	1.5	24.5	100.0	0.0	0.5	0.0	0.0	5.0	0.0	0.0
16	9.5	0.0	0.0	13.0	0.0	0.0	0.0	0.0	155.0	0.0	0.0	12.0
17	5.0	0.0	0.0	3.5	0.0	0.0	4.5	0.0	2.0	0.0	0.0	0.0
18	0.5	0.0	0.0	0.0	0.0	0.0	4.0	0.0	0.0	1.0	0.0	7.0
19	0.0	0.0	0.0	0.0	0.5	18.0	11.5	0.0	0.0	12.0	0.0	6.5
20	4.0	0.0	0.0	25.0	0.0	5.5	1.5	0.0	0.0	12.0	0.0	2.5
21	6.0	4.5	21.0	5.0	0.0	0.0	0.0	0.0	0.0	3.0	0.0	21.5
22	0.5	7.5	13.0	0.0	3.0	0.0	0.0	0.0	4.5	0.0	0.0	0.0
23	0.0	0.0	0.0	0.0	0.0	0.0	0.0	0.0	0.0	0.0	0.0	0.0
24	0.0	0.0	0.0	0.0	0.0	31.5	0.0	26.0	0.0	0.0	0.0	0.5
25	0.0	0.0	0.0	0.0	0.0	0.5	6.5	15.0	0.0	0.0	0.0	3.5
26	50.0	0.0	33.5	0.0	0.0	0.0	0.5	0.0	0.0	0.0	1.0	0.0
27	1.5	16.5	16.5	0.0	0.0	0.0	0.0	0.0	0.5	0.0	0.0	0.0
28	0.0	8.5	0.0	0.0	0.0	0.0	0.0	0.0	0.0	0.0	0.0	0.0
29	0.0		7.0	0.0	0.5	0.0	0.0	0.0	0.0	0.0	0.0	0.0
30	0.0		0.0	9.5	13.5	11.0	0.0	2.5	0.0	0.0	6.0	0.0
31	0.0		0.0				4.0	44.0		45.5		0.0
月計	91.0	37.0	152.5	125.5	247.5	79.0	115.5	158.5	169.0	126.5	34.5	91.0
平均	2.9	1.3	4.9	4.2	8.3	2.6	3.7	5.1	5.6	4.1	1.2	2.9

< 日流量年表 >

●志佐川

志佐川 流量年表 1999年 (平成11年)

日	1月	2月	3月	4月	5月	6月	7月	8月	9月	10月	11月	12月
1	0.6984	0.5884	0.8453	1.6805	1.4169	1.0665	11.4966	5.2989	22.6148	2.0182	2.9336	0.9397
2	0.6816	0.5435	0.7893	5.2818	1.3248	1.1080	34.7714	4.4265	11.3825	2.1063	1.0463	0.9440
3	0.6694	0.4957	0.7523	3.4608	1.3011	1.2103	18.3472	3.8691	6.9549	1.9378	0.7216	0.8189
4	0.6488	0.4352	0.7974	2.3729	6.6633	1.0395	8.5959	3.1886	5.1171	1.6490	0.5748	0.6624
5	0.6040	0.4336	0.8286	1.8644	3.9346	0.3432	5.5010	2.7235	4.4454	1.4597	0.5043	0.7438
6	0.5669	0.4098	0.8001	1.5557	2.6033	0.9995	3.9877	3.6536	6.1667	1.3137	0.4297	0.7426
7	0.5659	0.4083	0.8084	1.4002	2.0407	15.0209	3.2302	3.9542	6.1188	1.4293	0.4202	0.4989
8	0.6164	0.3824	0.8519	1.2256	1.7817	5.6066	2.7567	4.1773	4.4958	1.3091	0.9941	0.4419
9	0.6167	0.5348	0.8348	1.3695	1.5423	3.2970	2.4774	2.5909	3.3711	1.0745	0.5246	0.5518
10	0.5496	0.6822	0.7150	3.2280	1.3542	2.5436	2.3668	1.9596	6.0136	0.9934	0.4368	0.5078
11	0.5274	1.5382	0.5556	2.4349	1.2812	1.9985	2.3223	1.6617	9.2410	1.0036	0.4288	0.4517
12	0.5102	1.2738	0.8069	3.3677	1.2132	1.6827	2.2236	1.5722	4.9727	1.4331	2.6784	0.3686
13	0.4665	0.9490	0.6899	3.6544	1.1126	1.4869	1.7374	1.5188	4.0264	1.2261	1.0700	0.3729
14	0.5044	0.9177	1.0349	2.3992	1.0182	1.2479	1.5275	1.2894	3.0944	1.1885	0.7334	0.3630
15	0.5317	0.8798	4.1332	1.8423	0.9020	1.1187	1.5139	2.0902	2.5971	1.3201	1.4224	0.3478
16	0.5081	0.7624	3.0888	1.5750	0.8240	1.9426	1.4294	3.5143	2.5886	1.2781	1.1674	0.3409
17	0.4723	0.7104	1.9062	1.6715	0.5917	2.4184	3.3972	2.9148	2.2857	0.9596	0.8507	0.3519
18	0.4672	0.7045	1.8021	8.1716	0.4555	3.8509	3.7074	2.8228	1.8352	0.8980	0.7276	0.3281
19	1.4709	0.6829	3.8705	6.3056	0.8629	4.6457	2.0904	2.1487	1.5383	0.7979	0.5216	0.3468
20	0.9330	0.7039	3.0018	4.1908	0.3670	2.5855	2.0636	1.8632	1.3632	0.7399	0.4335	0.4394
21	0.6565	0.6536	2.2764	3.0316	0.3476	1.8216	1.7253	2.6086	11.7145	0.7032	0.3964	0.3513
22	0.5965	0.6895	1.6210	2.6231	0.3256	1.5664	2.8295	2.1651	15.7017	0.6678	0.5583	0.3323
23	1.1064	0.5988	1.3368	6.9839	0.5031	2.3256	57.9219	34.7784	6.9273	0.6184	1.2494	0.3273
24	4.1274	1.0764	1.1680	3.9905	5.6691	15.2945	21.8581	11.7140	13.5860	0.5767	1.1385	0.3553
25	1.2392	0.8250	1.2854	2.9529	2.6323	15.9468	9.5748	5.3433	8.0802	0.5560	1.0508	0.3458
26	0.9670	0.7809	1.7306	2.4074	2.0730	34.7769	8.2644	5.5457	5.1216	0.6150	0.9303	0.3263
27	0.8505	1.1663	1.9215	2.1677	5.0836	23.1911	8.6853	16.0767	3.8253	0.7435	0.9132	0.3463
28	0.7461	0.9743	1.6024	1.9579	2.5970	11.0419	6.4108	7.6442	3.0742	0.5661	1.8930	0.4762
29	0.6690		1.3492	1.7329	1.8182	46.3443	46.3436	5.0187	2.5964	0.6034	1.3086	0.4741
30	0.6003		2.0831	1.5714	1.3358	17.3286	20.1325	8.3482	2.2896	0.5035	1.0660	0.6440
31	0.5560		2.2070		1.1359		8.3505	23.2020		0.5719		0.7808
月計	24.7243	20.8013	47.4944	88.4717	56.1124	224.8506	307.6403	179.6832	183.1401	32.8614	29.1243	15.3226
平均	0.7976	0.7429	1.5321	2.9491	1.8101	7.4950	9.9239	5.7962	6.1047	1.0600	0.9708	0.4943

志佐川 流量年表 2000年(平成12年)

日	1月	2月	3月	4月	5月	6月	7月	8月	9月	10月	11月	12月
1	0.7678	0.5572	0.5881	1.4145	1.0587	3.8768	3.5886	4.5612	5.0937	4.6214	7.4528	0.8953
2	0.7079	0.6175	0.6494	1.3097	0.7879	2.1468	2.6476	3.6867	2.1858	3.7213	34.7786	0.8330
3	0.6869	0.6612	0.6532	1.2442	0.6776	3.9138	2.2801	3.3119	1.6722	4.2276	9.3994	0.7758
4	0.6828	0.6776	1.4736	1.2973	0.4769	2.6130	1.8794	2.3692	3.1926	2.9635	5.1676	0.7634
5	0.6938	0.6017	1.7588	1.9226	0.4014	1.7079	1.6611	1.6628	1.7827	2.3089	3.5490	0.6347
6	0.6442	1.7397	1.2584	1.3723	0.3754	1.2394	1.4317	1.3252	1.3400	2.0317	2.6955	0.7020
7	0.6265	1.4685	1.0189	1.0746	0.3682	0.8335	1.1782	1.0877	1.1013	1.7841	2.1255	0.6408
8	0.6294	1.5351	0.8963	0.8335	0.3419	4.3435	0.9733	0.9945	1.2782	2.2803	1.8009	0.5874
9	0.8992	1.2660	0.8934	0.6989	0.3343	6.2113	0.9110	0.8935	9.7287	3.8251	1.5287	0.5498
10	1.2663	1.1679	0.8264	0.7195	0.3448	4.7471	1.0727	0.7845	5.4759	2.4763	1.2692	0.6772
11	0.7891	1.1430	1.0164	0.7291	0.4239	6.0661	12.0115	0.5956	3.1294	1.9729	1.1543	0.5507
12	1.8489	1.0708	1.3388	0.5998	0.3312	3.5552	8.4224	0.4674	2.4773	1.7204	1.0257	0.4304
13	1.6505	0.9889	1.0117	0.4310	0.4298	2.5974	3.7068	0.5799	5.0723	1.5137	0.9574	0.5869
14	1.1066	0.9493	0.8973	0.5292	0.7759	2.0374	2.5765	0.4524	5.3297	1.2541	0.8039	0.5568
15	0.9328	0.9510	0.9450	0.6938	0.3391	1.7044	1.9214	0.3493	3.6347	1.1159	0.7935	0.4086
16	0.8036	1.0461	2.6911	0.4933	0.4371	1.5497	1.5994	1.4786	6.4123	1.0083	0.6878	0.4609
17	0.7992	0.9005	1.8104	0.3435	0.9997	8.2039	1.3833	5.5703	4.7563	1.0117	0.7741	0.9558
18	0.8877	0.8708	1.4090	0.3628	0.5177	4.5072	1.2458	2.5099	3.2321	1.1578	1.0283	0.6316
19	1.1544	0.9706	3.1034	1.8902	0.3395	3.0188	1.1185	1.6338	2.4473	0.9024	0.5908	0.4411
20	1.0516	1.2046	2.3169	1.2992	0.2905	2.8772	1.1201	4.4732	1.9822	1.3385	2.1792	0.4426
21	0.8383	0.9795	1.8635	0.9199	0.2295	20.6002	0.9778	8.5014	2.2385	0.9982	1.6953	0.4893
22	0.7878	0.9467	1.5371	0.5904	0.2750	5.6023	0.6508	2.8648	2.8148	0.8470	1.0650	0.5083
23	3.7377	0.9675	3.7265	0.6367	0.3298	7.0004	0.4624	1.7649	3.9308	1.8237	0.8095	0.5167
24	2.1493	0.8330	3.6693	0.4401	0.3233	6.3909	17.3792	1.3096	2.4162	2.2078	0.7282	0.4436
25	1.6829	0.7790	2.4193	0.5198	0.3355	5.9185	11.2941	0.9320	2.0409	3.1583	0.6494	0.4919
26	1.3407	0.9162	1.9385	3.3503	0.3823	3.8430	4.1418	0.8935	1.7809	2.1906	0.5937	0.5384
27	1.1416	0.8052	1.6896	1.7991	2.6839	4.1874	3.1533	0.9237	1.5297	1.7586	0.5716	0.4162
28	0.9360	0.7289	2.5147	1.2025	1.4779	19.7742	2.4665	0.6796	1.4221	1.6939	0.6555	0.5519
29	0.7963	0.7058	2.0120	0.8839	0.8446	9.3332	1.6700	0.3584	1.7591	1.5419	0.9678	0.9818
30	0.7485		1.6597	1.1431	0.6019	5.3908	1.7408	0.3427	5.9017	1.3906	0.8780	0.9390
31	0.6224		1.5600		15.6862		11.9494	0.5861		1.3175		0.8901
月計	33.4107	28.0498	51.1467	30.7448	33.2214	155.7913	108.6155	57.9443	97.1594	62.1640	88.3762	19.2920
平均	1.0778	0.9672	1.6499	1.0248	1.0717	5.1930	3.5037	1.8692	3.2386	2.0053	2.9459	0.6223

志佐川 流量年表 2001年(平成13年)

日	1月	2月	3月	4月	5月	6月	7月	8月	9月	10月	11月	12月
1	0.9568	2.2142	4.8303	0.8523	2.6688	1.8268	4.2029	0.4315	1.1043	6.9863	2.1404	4.4433
2	0.8869	1.8613	3.8386	0.5469	12.2453	1.3151	2.7991	4.2448	0.7147	3.0003	1.8265	3.0827
3	0.8697	1.7114	2.8728	0.6213	4.4725	0.7880	2.1391	1.6586	1.2744	2.1257	2.4671	2.5356
4	0.9080	1.8136	2.6164	0.5912	2.8727	0.9940	1.6156	1.1629	0.9816	1.7634	2.1476	3.6501
5	0.9343	1.8617	2.0865	0.4423	2.3287	2.0702	2.6915	1.0146	1.1638	1.6116	3.1776	2.6767
6	0.8806	2.2458	1.8104	0.5188	1.9345	2.0197	23.2012	0.6600	9.3832	1.3886	4.6308	2.7937
7	1.2652	2.2194	1.7630	0.6354	1.9203	1.2137	10.8856	0.8183	5.1327	1.2487	2.9383	2.3608
8	0.9179	2.0124	1.6011	0.4960	1.8066	1.0182	5.1408	8.6159	2.5525	1.2299	2.1865	2.0437
9	1.4212	1.8383	1.4338	0.6568	1.6158	0.8356	3.4072	6.0568	1.9003	7.2794	1.7979	1.8605
10	1.7384	1.6432	1.2467	0.6023	1.5251	0.5408	2.5440	4.3732	1.6659	7.4932	1.6670	1.7461
11	1.1508	1.5180	1.1264	0.4574	1.3652	0.6692	5.4511	4.7971	1.7086	3.8072	1.4430	1.6301
12	0.9758	1.4542	1.0633	0.5237	1.2046	0.4124	23.2087	3.4755	1.2213	2.7319	1.2627	1.8584
13	0.8804	1.3557	1.0127	0.3717	1.1574	1.2592	23.2068	2.5529	1.1780	2.2080	1.1219	5.2965
14	0.5248	1.2629	0.8714	0.3503	1.1116	4.0354	8.6996	2.2573	2.0424	1.8477	1.1783	3.0914
15	0.7269	1.1845	0.8595	0.3403	1.0725	2.2844	4.6227	1.7434	4.1352	1.6329	0.9620	2.4906
16	1.0404	1.2421	0.8793	0.4772	1.0251	1.5505	9.1774	1.3650	2.5376	2.2531	0.8556	2.2274
17	0.9598	1.1568	1.4402	0.6174	0.8625	1.2616	6.8350	1.2017	1.8292	5.5547	0.7689	2.4334
18	0.9746	1.1093	1.1638	0.7721	0.6476	1.1162	4.9083	1.1356	1.4237	3.3598	0.7327	2.1003
19	0.9431	1.0456	1.0388	0.7914	0.4745	34.7849	3.6983	1.0675	1.2234	2.3541	0.7020	1.8628
20	1.0251	1.0157	0.8773	0.7687	0.4034	23.2154	3.0568	1.0211	1.1172	1.8283	0.6296	1.6639
21	1.2461	1.0503	0.8741	1.1286	1.3662	6.9277	2.5127	0.9984	0.9641	2.7490	0.7502	1.6658
22	1.0787	1.2705	0.7797	0.9824	2.1770	4.3143	2.2683	0.9053	0.6773	3.4788	1.0698	1.5403
23	1.0084	2.1048	0.8157	0.6484	1.2569	12.0523	1.9785	0.4623	0.6791	3.2205	1.0898	1.4263
24	0.9831	5.2821	0.7582	2.0432	2.5146	46.3621	1.8039	0.5565	0.8012	2.5456	1.0474	1.3372
25	5.5668	3.5008	0.7965	1.9387	1.9924	34.7830	1.5981	0.4540	0.6105	2.0098	1.0101	2.8789
26	4.0308	2.4304	0.6992	1.2716	1.3861	8.5876	1.4470	0.4665	0.4945	1.7021	1.0034	3.1276
27	4.2424	1.6512	0.6881	1.1044	1.2377	6.6797	1.2281	0.4377	0.5095	1.5542	1.0936	2.1400
28	3.8405	3.8927	0.7957	1.0021	1.0370	7.3633	1.1459	0.3452	0.7356	10.4011	0.8668	1.7995
29	3.2385		0.8059	1.3715	0.6165	9.8177	0.3959	0.3121	0.9594	4.8771	7.6398	1.6907
30	2.9829		0.6929	1.5752	2.1686	6.1028	0.3623	2.3025	4.8855	3.3168	9.1698	1.6114
31	2.3414		1.2131		3.1386		0.3254	2.0836		2.5546		1.4503
月計	50.5403	52.9489	43.3514	24.4996	61.6063	226.2018	166.5578	58.9778	55.6067	100.1144	59.3771	72.5160
平均	1.6303	1.8910	1.3984	0.8167	1.9873	7.5401	5.3728	1.9025	1.8536	3.2295	1.9792	2.3392

志佐川 流量年表 2002年(平成14年)

日	1月	2月	3月	4月	5月	6月	7月	8月	9月	10月	11月	12月
1	1.4224	1.4048	1.3837	1.9514	11.5109	0.8948	11.3973	0.3543	6.1354	1.5134	7.6699	0.6277
2	1.2617	1.2466	1.0917	1.4316	5.4803	0.7152	4.8231	0.3069	3.1828	1.7748	2.7315	0.4370
3	1.1631	1.1092	0.9532	1.7529	12.4165	0.8270	2.7977	0.2591	2.3058	1.8895	2.0515	1.0442
4	1.1065	0.9977	0.8949	1.4478	23.1952	0.6134	2.2573	0.2567	1.6895	1.4277	1.7486	3.0603
5	0.9867	0.9691	3.3498	1.3553	10.5730	0.3389	2.7409	0.2478	1.4806	1.3630	1.3528	1.3382
6	0.9292	0.8797	5.8740	9.7135	6.8620	0.2553	10.6718	0.2710	1.3498	3.3053	1.1410	0.9594
7	0.7722	0.8206	2.8873	13.9557	7.7877	0.2520	4.4016	1.3503	1.3482	3.0424	1.2636	0.9256
8	0.7354	0.7759	2.0373	5.1585	7.5048	0.3135	3.0420	1.6001	1.2790	1.8363	1.9926	0.7276
9	0.6629	0.7034	1.6970	3.5138	5.3170	0.3317	2.6310	1.4538	0.7686	1.4753	1.2554	0.8442
10	0.6327	0.7041	1.4323	2.6528	5.1956	0.3395	2.3040	1.4983	0.3867	1.2944	1.0319	0.7010
11	0.6026	0.7244	1.3356	2.2168	4.4493	1.4615	1.9226	7.0127	0.3949	1.1862	1.1635	0.8148
12	0.6531	0.6383	1.2669	1.8319	3.7368	0.4737	1.4756	2.7028	0.3493	1.1747	1.0730	0.7127
13	0.6440	0.8195	1.1978	1.5688	3.1650	1.2270	1.2997	1.8056	0.3480	1.3855	0.8777	0.6300
14	0.8055	0.8803	2.5119	1.3866	2.8110	3.3052	1.1863	1.1216	0.3264	1.1279	0.8091	0.6391
15	0.7706	0.8543	3.5387	2.7069	18.9845	1.2130	1.2271	0.7100	0.3009	1.4381	0.7500	0.3708
16	1.5773	0.8216	2.2986	4.1451	12.4760	0.6536	0.7780	0.4658	69.4988	1.3050	0.6749	2.1726
17	2.0128	0.7655	1.8760	3.4871	6.7931	0.4257	3.6167	0.3603	28.9906	1.0646	0.6296	1.6627
18	1.6401	0.7583	1.5659	2.3691	4.5439	0.3902	3.5938	0.3551	6.9700	1.0134	0.6052	1.3226
19	1.2214	0.7298	1.3815	1.8476	4.2687	0.3195	7.9922	0.3514	4.2570	1.4639	0.5399	1.7847
20	1.0475	0.6814	1.2611	2.7338	3.3772	2.8467	6.0422	0.3074	3.0367	2.9718	0.4983	1.3387
21	1.4364	0.4826	3.4364	7.2726	2.8462	1.0687	4.4089	0.2488	2.3555	3.1655	0.4767	3.8520
22	1.2383	1.4369	3.8475	3.8747	2.5962	0.3507	3.2309	0.2193	2.1410	1.9276	0.4670	2.2675
23	1.0891	0.8617	3.1080	5.1819	2.3034	0.2934	2.6030	0.2616	2.0821	1.4820	0.4101	1.6564
24	0.9303	0.7115	2.3479	4.1464	1.9332	1.7400	2.0676	4.2695	1.4830	1.2085	0.3998	1.3341
25	0.8413	0.7071	1.9355	3.1126	1.5990	2.2855	2.0754	1.9160	1.1990	1.0191	0.3876	1.5065
26	4.9888	0.6670	2.2050	2.5603	1.3344	1.2317	2.5567	1.2778	1.1064	0.9294	0.4289	1.3875
27	5.9588	0.8893	6.9830	2.3332	1.3200	0.6411	1.6835	0.6890	1.0207	0.8090	0.4002	1.1479
28	3.3044	0.6517	3.8118	2.0578	1.2013	0.5116	1.3565	0.3740	0.9596	0.7418	0.3788	1.0355
29	2.3776		3.2377	1.8520	1.1320	0.7144	0.9993	0.3584	1.0908	0.6738	0.3506	0.9134
30	1.8866		2.7565	1.7283	1.6563	1.7924	0.9155	1.1392	1.5962	0.6386	0.4643	0.8535
31	1.5270		2.2761		1.3871		0.4770	8.5441		1.2653		0.7831
月計	46.2263	23.6923	75.7806	101.3468	179.7576	27.8269	98.5752	42.0887	149.4333	46.9138	34.0240	38.8513
平均	1.4912	0.8462	2.4445	3.3782	5.7986	0.9276	3.1798	1.3577	4.9811	1.5133	1.1341	1.2533

●久吹ダム

久吹ダム 流量年表 1994年 (平成6年)

日	1月	2月	3月	4月	5月	6月	7月	8月	9月	10月	11月	12月
1	0.0395	0.0351	欠測	0.0756	0.0776	0.1081	0.0611	0.0208	0.0269	0.0042	0.0135	0.0114
2	0.0401	0.0382	0.0407	0.0259	0.0792	0.0420	0.0595	0.0298	0.0465	0.0218	0.0192	0.0109
3	0.0406	0.0312	0.0338	0.0328	0.0749	0.0305	0.0514	0.0213	0.0104	0.0240	0.0175	0.0138
4	0.0392	0.0362	0.0397	0.0260	0.0691	0.0222	0.0517	0.0008	0.0237	0.0243	0.0130	0.0076
5	0.0408	0.0352	0.0421	0.0346	0.0541	0.0174	0.0541	0.0169	0.0261	0.0189	0.0245	0.0201
6	0.0322	0.0362	0.0347	0.1167	0.0621	0.0300	0.0372	0.0309	0.0281	0.0184	0.0134	0.0208
7	0.0407	0.0292	0.1289	0.0656	欠測	0.0264	0.0559	欠測	0.0161	0.0201	0.0097	0.0185
8	0.0297	0.0457	0.0463	0.0416	欠測	0.1497	0.0400	0.0229	0.0172	0.0206	0.0114	0.0549
9	0.0411	0.0281	0.0404	0.0335	欠測	0.0566	0.0483	0.0298	0.0239	0.0195	0.0283	0.0280
10	0.0326	0.0300	0.0404	0.0361	0.1161	0.0439	0.0391	0.0164	0.0221	0.0307	0.0204	0.0177
11	0.0386	0.1364	0.0750	0.1768	0.1207	0.0565	0.0440	0.0102	0.0081	0.0291	0.0113	0.0330
12	0.0502	0.0700	0.0836	0.3180	0.0595	0.0633	0.0436	0.0392	0.0110	0.0115	欠測	0.0179
13	0.0674	0.0441	0.0519	0.0978	0.0555	0.2273	0.0336	0.0000	0.0116	0.0148	欠測	0.0224
14	0.0406	0.0520	0.0435	欠測	0.1491	0.0745	0.0404	0.0180	0.0179	0.0255	欠測	0.0161
15	0.0323	0.0638	0.0407	0.0749	0.0710	0.0537	0.0326	0.0708	0.0222	0.0181	欠測	0.0142
16	0.1691	0.0443	0.0388	0.0719	0.0613	0.0388	0.0348	0.0388	0.0191	0.0345	欠測	0.0092
17	欠測	0.0448	0.0407	0.0546	0.0596	0.4612	0.0395	0.0341	0.0221	0.0120	0.0289	0.0208
18	0.2419	0.0398	0.0338	0.1979	0.0436	0.9147	0.0404	0.0187	0.0203	0.0115	0.0513	0.0098
19	0.2247	0.0564	0.0395	0.1078	0.0536	0.8927	0.0348	0.0214	0.0137	0.0200	0.0196	0.0106
20	0.2046	0.2732	0.0253	0.6514	0.0401	0.4000	0.0344	0.0192	0.0197	0.0212	0.0136	0.0154
21	0.1754	0.0898	0.0417	0.2481	0.0426	0.2418	0.0366	0.0098	0.0181	0.0231	0.0184	0.0148
22	欠測	0.0727	欠測	0.3991	0.0515	0.2913	0.0298	0.0144	0.0198	0.0151	0.0096	0.0176
23	欠測	0.0566	0.0319	0.3027	0.0400	0.2095	0.0304	0.0190	0.0174	0.0081	0.0117	0.0131
24	欠測	0.0527	0.0335	0.1930	0.2078	0.1515	0.0202	0.0089	0.0134	0.0111	0.0140	0.0127
25	0.0433	0.0495	0.0330	0.1562	0.3023	0.1338	0.0586	0.0218	0.0118	0.0151	0.0130	0.0172
26	0.0362	0.0523	0.0310	0.1507	0.2813	0.1049	0.1103	0.0209	0.0184	0.0204	0.0104	0.0226
27	0.0422	0.0407	0.0251	0.1293	0.2172	0.1028	0.1059	0.1358	0.0152	0.0146	0.0121	0.0197
28	0.0344	0.0398	0.0330	0.1177	0.2187	0.0885	0.0827	0.0317	0.0103	0.0150	0.0124	0.0112
29	0.0344		欠測	0.1019	0.1911	0.0847	0.0503	0.0184	0.0202	0.0081	0.0127	0.0195
30	0.0344		0.0360	0.0887	0.1564	0.0665	0.0269	0.0145	0.0357	0.0100	0.0161	0.0226
31	0.0466		0.0250		0.1228		0.0389	0.0032		0.0173		0.0075
月計	欠測	1.6240	欠測	欠測	欠測	5.1848	1.4670	欠測	0.5870	0.5586	欠測	0.5516
平均	-	0.0580	-	-	-	0.1728	0.0473	-	0.0196	0.0180	-	0.0178

※貸与資料におけるマイナス値は(-)と表記した。

久吹ダム 流量年表 1995年(平成7年)

日	1月	2月	3月	4月	5月	6月	7月	8月	9月	10月	11月	12月
1	0.0066	0.0118	0.0120	0.0114	0.1087	0.0389	0.1560	0.0345	9.5376	0.0006	0.0341	0.0306
2	0.0153	0.0215	0.0183	0.0144	0.0653	0.0668	5.3247	0.0408	0.1012	0.0067	0.0261	0.0164
3	0.0597	0.0214	0.0169	0.0132	0.0467	0.3898	0.3806	0.0419	0.1275	0.0317	0.0329	0.0196
4	0.0263	0.0119	0.0545	0.0154	0.0420	0.1099	0.0645	0.0378	0.0778	0.0216	0.0205	0.0181
5	0.0235	0.0061	0.0206	0.0132	0.0266	0.0594	0.0527	0.0381	0.0576	0.0063	0.0412	0.0221
6	0.0151	0.0203	0.0225	0.0154	0.0336	0.0467	(-)	0.0391	0.0462	0.0202	0.0468	0.0251
7	0.0194	0.0112	0.0151	0.0093	0.0260	0.0532	0.7932	0.0326	0.0656	0.0262	0.0156	0.0174
8	0.0240	0.0194	0.0123	0.0176	0.0221	0.0522	0.7087	0.0298	0.0483	0.0201	0.0196	0.0191
9	0.0204	0.0104	0.0340	0.0198	0.0220	0.0407	0.5298	0.0429	0.1110	0.0322	0.0364	0.0204
10	0.0147	0.0040	0.0132	0.0146	0.0609	0.0471	0.4591	0.0513	0.0792	0.0201	0.0342	0.0307
11	0.0139	0.0279	0.0142	0.0177	0.0314	0.0581	0.6810	0.0488	0.0472	0.0370	0.0251	0.0204
12	0.0213	0.0437	0.0167	0.0112	0.0205	0.0552	0.4142	0.0387	0.0520	0.0211	0.0214	0.0192
13	0.0071	0.0192	0.0132	0.0366	1.0054	0.1689	0.3470	0.0427	0.0401	0.0389	0.0973	0.0195
14	0.0084	0.0121	0.0094	0.0275	1.0440	0.0800	0.3192	0.0375	0.0351	0.0200	(-)	0.0201
15	0.0164	0.0280	0.0172	0.0172	0.1852	0.0617	0.3102	0.0333	0.0280	0.0340	0.0198	0.0204
16	0.0127	0.0109	0.0256	0.0166	0.0906	0.0417	0.2639	0.0344	0.0280	0.0201	0.0201	0.0205
17	0.0150	0.0183	0.0106	0.0230	0.0666	0.1092	0.2065	0.0299	0.0210	0.0321	0.0178	0.0252
18	0.0150	0.0068	0.0126	0.0191	0.0547	0.0968	0.1811	0.0310	0.0198	0.0289	0.0363	0.0184
19	0.0103	0.0253	0.0130	0.0175	0.0505	0.0558	0.1811	0.0351	0.0226	0.0117	0.0202	0.0225
20	0.0152	0.0218	0.0146	0.0131	0.0689	0.0336	0.0913	0.3970	0.0193	0.0451	0.0251	0.0069
21	0.0287	0.0147	0.0139	0.0252	0.0594	0.0673	0.0787	0.4831	0.0322	0.0359	0.0308	0.0191
22	0.0303	0.0133	0.0146	0.1236	0.0506	0.0449	0.1108	0.0995	0.0952	0.0359	0.0343	0.0235
23	0.0165	0.0191	0.0135	0.0670	0.0426	0.0696	0.2630	0.0593	1.4602	0.0350	0.0061	0.0216
24	0.0160	0.0059	0.0181	0.0359	0.0361	0.0394	0.1064	0.0357	(-)	0.0261	0.0250	0.0087
25	0.0085	0.0103	0.0182	0.0223	0.1169	0.0519	0.0872	0.0241	0.0238	0.0200	0.0319	0.0206
26	0.0115	0.0084	0.0130	0.0220	0.0531	0.0404	0.0624	0.1545	0.0207	0.0349	0.0200	0.0097
27	0.0180	0.0238	0.0142	0.0239	0.0481	0.0392	0.0542	0.2042	0.0112	0.0261	0.0200	0.0226
28	0.0160	0.0254	0.0153	0.0131	0.0794	0.0355	0.0632	0.0651	0.0301	0.0261	0.0251	0.0399
29	0.0176		0.0373	0.0261	0.0656	0.0311	0.0511	0.0561	0.0201	0.0270	0.0309	0.0206
30	0.0107		0.0337	0.0507	0.0456	0.0998	0.0491	0.0110	0.0777	0.0261	0.0200	0.0086
31	0.0109		0.0205		0.0421		0.0521	欠測		0.0186		0.0205
月計	0.5450	0.4729	0.5788	0.7536	3.7112	2.1848	-	欠測	-	0.7863	-	0.6280
平均	0.0176	0.0169	0.0187	0.0251	0.1197	0.0728	-	-	-	0.0254	-	0.0203

※貸与資料におけるマイナス値は(-)と表記した。

久吹ダム 流量年表 1996年(平成8年)

日	1月	2月	3月	4月	5月	6月	7月	8月	9月	10月	11月	12月
1	0.0155	0.0086	0.0189	0.0267	0.0320	0.0269	0.0212	0.0486	0.0252	0.0493	0.0381	0.0454
2	0.0210	0.0146	0.0107	0.0278	0.0280	0.0266	0.1514	0.0447	0.0351	0.0551	0.0175	0.0431
3	0.0195	0.0185	0.0189	0.0271	0.0348	0.0569	(-)	0.0462	0.0368	0.0295	0.0315	0.0374
4	0.0165	0.0240	0.0108	0.0264	0.0709	0.0320	0.0299	0.0486	0.0215	0.0344	0.0365	0.1047
5	0.0220	0.0086	0.0083	0.0262	0.0486	0.0449	0.0171	0.0463	0.0376	0.0240	0.0266	0.0186
6	0.0205	0.0195	0.0210	0.0532	0.0443	0.0360	0.0391	0.0418	0.0356	0.0292	0.0189	0.0473
7	0.0294	0.0190	0.0715	0.0251	0.0897	0.0529	0.0390	0.0447	0.0523	0.0447	0.0475	0.0236
8	0.0086	0.0240	0.0187	0.0258	0.0588	0.0738	0.0298	0.0467	0.0620	0.0285	0.0261	0.0471
9	0.0136	0.0177	0.0211	0.0233	0.0358	0.0360	0.0437	0.0398	0.0357	0.0304	0.0488	0.0389
10	0.0175	0.0192	0.0082	0.0228	0.0357	0.0370	0.0317	0.0405	0.0219	0.0239	0.0345	0.0286
11	0.0106	0.0147	0.0116	0.0179	0.0376	0.0489	0.0540	0.0420	0.0367	0.0447	0.0416	0.0388
12	0.0205	0.0206	0.0186	0.0185	0.0351	0.1018	0.0222	0.0375	0.0347	0.0245	0.0140	0.0328
13	0.0190	0.0201	0.0199	0.0224	0.0300	0.0589	0.0391	0.0499	0.0106	0.0394	0.0340	0.0459
14	0.0503	0.0320	0.2385	0.1699	0.0337	0.2395	0.0229	0.2569	0.0506	0.0162	0.0350	0.0248
15	0.0969	(-)	0.2325	0.0485	0.0225	0.0659	0.0369	0.0651	0.0345	0.0312	0.0265	0.0472
16	0.0279	0.0296	0.1261	0.0273	0.0413	0.0884	0.0398	0.0451	0.0305	0.0224	0.0347	0.0235
17	0.0398	0.0319	0.0075	0.0237	0.0259	0.1907	0.0498	0.0375	0.0356	0.0356	0.0286	0.0109
18	0.0221	0.0191	0.0292	0.0581	0.0403	0.0958	0.0675	0.0327	0.0296	0.0441	0.0206	0.0280
19	0.0320	0.0196	0.0285	0.0267	0.0288	0.5253	0.0087	0.0399	0.0465	0.0245	0.0396	0.0232
20	0.0191	0.0190	0.0421	0.0403	0.0401	(-)	0.0379	0.0403	0.0336	0.0152	0.0346	0.0471
21	0.0191	0.0189	0.0415	0.0402	0.0392	0.0207	0.0397	0.1269	0.0389	0.0383	0.0230	0.0314
22	0.0137	0.0099	0.0274	0.0344	0.0256	0.0065	0.0366	0.1907	欠測	0.0236	0.0260	0.0326
23	0.0176	0.0199	0.0268	0.0273	0.0353	0.0776	0.0373	0.2443	欠測	0.0422	0.0346	0.0376
24	0.0241	0.0214	0.0401	0.0308	0.0197	(-)	0.0351	0.0670	欠測	0.0256	0.0280	0.0377
25	0.0190	0.0083	0.0273	0.0265	0.0323	0.0639	0.0481	0.0458	欠測	0.0362	0.0280	0.0464
26	0.0136	0.0203	0.0320	0.0300	0.0273	0.0068	0.0515	0.0356	欠測	0.0316	0.0571	0.0387
27	0.0175	0.0094	0.0195	0.0306	0.0280	0.0339	0.0413	0.0664	欠測	0.0266	0.0294	0.0376
28	0.0190	0.0142	0.0566	0.0337	0.0729	0.0197	0.0509	0.0890	欠測	0.0351	0.0294	0.0313
29	0.0136	0.0277	(-)	0.0488	0.0372	0.0510	0.0378	0.0192	欠測	0.0236	0.0300	0.0374
30	0.0071		0.0572	0.0381	0.0323	0.0241	0.0509	0.0584	11.3052	0.0678	0.0717	0.0382
31	0.0190		0.0292		0.0330		0.0428	0.0739		0.1079		0.0383
月計	0.7056	-	-	1.0781	1.1967	-	-	2.1120	欠測	1.1053	0.9924	1.1641
平均	0.0228	-	-	0.0359	0.0386	-	-	0.0681	-	0.0357	0.0331	0.0376

※貸与資料におけるマイナス値は(-)と表記した。

久吹ダム 流量年表 1997年(平成9年)

日	1月	2月	3月	4月	5月	6月	7月	8月	9月	10月	11月	12月
1	0.0568	0.0405	0.0233	0.0474	0.0972	0.0694	0.0322	0.0601	0.0526	0.0398	0.0337	0.0385
2	0.0232	0.0445	0.0329	0.2045	0.1502	0.0964	0.0476	0.0577	0.0516	0.0366	0.0255	0.0283
3	0.0466	0.0280	0.0295	0.1446	0.2363	0.0554	0.0380	0.0494	0.0493	0.0412	0.0336	0.0363
4	0.0382	0.0395	0.0267	0.3535	0.0578	0.0831	0.0328	0.0491	0.0329	0.0389	0.0669	0.0410
5	0.0388	0.0361	0.0262	0.2062	0.0625	0.0630	0.0349	0.1396	0.0542	0.0400	0.0550	0.0427
6	0.0442	0.0231	0.0640	0.1380	0.0621	0.0825	0.0898	0.0729	0.2433	0.0483	0.0205	0.0440
7	0.0384	0.0394	0.0342	0.0962	0.0772	0.0844	0.0927	(-)	(-)	0.0338	0.0318	0.0814
8	0.0474	0.0394	0.0381	0.0952	0.0915	0.1254	0.1418	0.0445	0.0152	0.0402	0.0292	0.0178
9	0.0390	0.0359	0.0242	0.0737	0.0452	0.0373	(-)	0.1777	0.0308	0.0444	0.0257	0.0306
10	0.0438	0.0300	0.1831	0.0745	0.0729	0.0675	0.0333	(-)	0.0436	0.0426	0.0242	0.0487
11	0.0535	0.0355	0.0666	0.0598	0.0676	0.0548	0.0671	0.0805	0.0322	0.0406	0.0300	0.0473
12	0.0248	0.0286	0.1043	0.0670	0.0634	0.0739	(-)	0.0833	0.0471	0.0406	0.0422	0.0388
13	0.0390	0.0295	0.1392	0.0630	0.1710	0.0799	0.0075	(-)	0.0366	0.0390	0.0519	0.0298
14	0.0418	0.0364	0.2104	0.0531	0.0235	0.0697	0.0273	0.0160	0.0431	0.0478	0.0305	0.0373
15	0.0344	0.0400	0.0936	0.0532	0.0355	0.0707	0.0506	0.0247	0.0612	0.0394	0.0338	0.0384
16	0.0381	0.0370	0.0677	0.0516	0.0667	0.0776	0.0386	0.0423	0.0344	0.0362	0.0370	0.0466
17	0.0377	0.0279	0.0707	0.0466	0.0617	0.0782	0.0500	0.0269	0.0302	0.0381	0.0478	0.0485
18	0.0410	0.0289	0.0513	0.0473	0.0734	0.0817	0.0374	0.0377	0.0366	0.0458	0.0293	0.0351
19	0.0281	0.0231	(-)	0.0530	0.0770	0.0683	0.0401	0.0432	0.0460	0.0322	0.0179	0.0394
20	0.0397	0.0288	(-)	0.0470	0.0658	0.0764	0.0493	0.0368	0.0450	0.0423	0.0404	0.0640
21	0.0271	0.0363	0.0402	0.1192	0.0535	0.0804	0.0417	0.0436	0.0368	0.0357	0.1025	0.0220
22	0.0406	0.0214	0.0441	0.1082	0.0740	0.0962	0.0537	0.0346	0.0461	0.0273	0.2121	0.0334
23	0.0608	0.0342	0.0312	0.0782	0.0656	0.0726	0.0583	0.0454	0.0364	0.0510	0.0635	0.0384
24	0.0376	0.0224	0.0411	0.0778	0.0753	0.0352	0.0586	0.0468	0.0496	0.0120	0.0437	0.0446
25	0.0387	0.0431	0.0331	0.0747	0.0716	0.0602	0.0596	0.0442	0.0604	0.0285	0.1550	0.0319
26	0.0320	0.0458	0.0631	0.0768	0.0714	0.0372	0.0683	0.0445	0.0331	0.0209	0.1082	0.0392
27	0.0502	0.0326	0.0311	0.0835	0.0749	0.1066	0.0537	0.0442	0.0284	0.0294	0.0153	0.0345
28	0.0336	0.0543	0.0852	0.1243	0.0769	0.1456	0.0385	0.0497	0.0442	0.0191	0.0395	0.0374
29	0.0303		0.0962	0.1063	0.0736	(-)	0.0612	0.0555	0.0362	0.0387	0.0470	0.0628
30	0.0456		0.0627	0.1470	0.0793	0.0424	0.0551	0.0467	0.0425	0.0306	0.0319	0.0306
31	0.0301		0.0403		0.0831		0.0476	0.0525		0.0241		0.0352
月計	1.2211	0.9622	-	2.9714	2.4577	-	-	-	-	1.1251	1.5256	1.2445
平均	0.0394	0.0344	-	0.0990	0.0793	-	-	-	-	0.0363	0.0509	0.0401

※貸与資料におけるマイナス値は(-)と表記した。

久吹ダム 流量年表 1998年(平成10年)

日	1月	2月	3月	4月	5月	6月	7月	8月	9月	10月	11月	12月
1	0.0352	0.0381	0.0335	0.0574	0.0532	0.0474	0.0368	0.0264	0.0418	0.1185	0.0315	0.1306
2	0.0345	0.0420	0.0446	0.1234	0.0350	0.0710	0.0475	0.0212	0.0474	0.1038	0.0301	0.0296
3	0.0517	0.0422	0.0347	(-)	0.0747	0.0564	0.0373	0.0651	0.0460	0.0560	0.0335	(-)
4	0.0361	0.0371	0.0504	0.0310	0.0242	0.0294	0.0444	0.0233	0.0270	0.0304	0.0400	0.0302
5	0.0308	0.0425	0.0302	0.0451	0.0362	0.0446	0.0430	0.0284	0.0416	0.0259	0.0318	0.0339
6	0.0213	0.0392	0.0358	0.0400	0.0457	0.0511	0.0549	0.0209	0.0342	0.0255	0.0360	0.0316
7	0.0591	0.0488	0.0416	0.0529	0.0417	0.0480	0.0569	0.0061	0.0460	0.0471	0.0377	0.0389
8	0.0689	0.0255	0.0474	0.0076	0.0574	0.0527	0.0534	0.0196	0.0474	0.0236	0.0552	0.0231
9	0.0192	0.0457	0.0448	0.0414	0.0421	0.0578	0.0542	0.0148	0.0405	0.0069	0.0375	0.0304
10	0.0339	0.0371	0.0394	0.0507	0.0368	0.0631	0.0676	0.0188	0.0411	0.0288	0.0523	0.0391
11	0.0537	0.0441	0.0451	0.0387	0.0517	0.0327	0.0550	0.0150	0.0347	0.0257	0.0280	0.0211
12	0.0218	0.0433	0.0513	0.0344	0.2034	0.0444	0.0561	0.0205	0.0315	0.0211	0.0399	0.0255
13	0.0383	0.0462	0.0347	0.0449	0.0370	0.0684	0.0632	0.0158	0.0455	0.0362	0.0412	0.0348
14	0.1089	0.0497	0.0185	0.0670	0.0031	0.0483	0.0462	0.0242	0.0312	0.0252	0.0286	0.0264
15	0.0181	0.0343	0.0453	0.0529	0.0312	0.0427	0.0547	0.3447	0.0363	0.0239	0.0453	0.0395
16	0.0153	0.0447	0.0469	0.0492	0.0519	0.0391	0.0886	0.0182	0.0376	0.0342	0.0415	0.0234
17	0.0561	0.0312	0.0397	0.0441	0.0492	0.0374	0.0269	0.0362	0.0263	0.0305	0.0627	0.0276
18	0.0279	0.0394	0.0398	0.0545	0.0262	0.0542	0.0407	0.0511	0.0309	0.0783	0.0424	0.0268
19	0.0322	0.0522	0.0407	0.0539	0.0317	0.0571	0.0600	0.0327	0.0241	(-)	0.0334	0.0350
20	0.0365	0.0514	0.0584	0.0669	0.0485	0.0628	0.0508	0.0462	0.0493	0.0141	0.0219	0.0273
21	0.0230	0.0220	0.0555	0.0641	0.0422	0.0382	0.0512	0.0393	0.0284	0.0222	0.0289	0.0189
22	0.0353	0.0404	0.0238	0.0531	0.0529	0.0690	0.0524	0.0503	0.0204	0.0306	0.0462	0.0383
23	0.0464	0.0676	0.0354	0.0951	0.0411	0.0513	0.0578	0.0568	0.0299	0.0239	0.0424	0.0165
24	0.0344	0.0385	0.0398	0.0534	0.0501	0.0554	0.0540	0.0550	0.0360	0.0213	0.0324	0.0336
25	0.0370	0.0296	0.0469	0.0162	0.0545	0.0645	0.0628	0.0633	0.1872	0.0293	0.0355	0.0234
26	0.0353	0.0379	0.0331	0.0394	0.0377	0.0218	0.0837	0.0186	0.0852	0.0271	0.0220	0.0192
27	0.0447	0.0425	0.0567	0.0396	0.0522	0.0237	0.0540	0.0478	0.0465	0.0332	0.0448	0.0142
28	0.0377	0.0315	0.0625	0.0528	0.0545	0.0318	0.0366	0.0386	0.0424	0.0239	0.0427	0.0294
29	0.0401		0.0289	0.0501	0.0159	0.0364	0.0461	0.0489	0.0365	0.0217	0.0410	0.0389
30	0.0354		0.0384	0.0389	0.0542	0.0371	0.0505	0.0534	0.0390	0.0203	0.0438	0.0333
31	0.0424		0.0433		0.0524		0.0510	0.0495		0.0442		0.0206
月計	1.2112	1.1447	1.2871	-	1.4886	1.4378	1.6383	1.3707	1.3119	-	1.1502	-
平均	0.0391	0.0409	0.0415	-	0.0480	0.0479	0.0528	0.0442	0.0437	-	0.0383	-

※貸与資料におけるマイナス値は(-)と表記した。

久吹ダム 流量年表 1999年(平成11年)

日	1月	2月	3月	4月	5月	6月	7月	8月	9月	10月	11月	12月
1	0.0201	0.0295	0.0167	0.0330	0.0516	0.0447	(-)	0.0390	0.0979	0.0334	0.1860	0.0524
2	0.0213	0.0322	0.0223	0.0270	0.0414	0.0414	0.0667	0.0935	0.0375	0.0547	0.0645	0.0666
3	0.0225	0.0066	0.0280	0.0609	0.0417	0.0441	0.0881	0.0637	0.0973	0.0762	0.0382	0.0585
4	0.0257	0.0120	0.0090	0.0260	0.0550	0.0451	(-)	0.0621	0.0420	0.0156	0.0569	0.0513
5	0.0281	0.0219	0.0282	0.0242	0.0557	0.0366	0.0242	0.0731	0.0505	0.0647	0.0611	0.0528
6	0.0257	0.0201	0.0347	0.0335	0.0254	0.0532	0.0227	0.0733	0.0782	0.0825	0.0449	0.0714
7	0.0193	0.0298	0.0160	0.0213	0.0381	0.0803	0.0406	0.0712	0.0598	0.0767	0.0616	0.0405
8	0.0216	0.0220	0.0202	0.0347	0.0431	0.0510	0.0339	0.0757	0.0482	0.0621	0.0446	0.0483
9	0.0173	0.0112	0.0194	0.0328	0.0380	0.0181	0.0319	0.0671	0.0598	0.0651	0.1416	0.0522
10	0.0123	0.0367	0.0181	0.0578	0.0415	0.0388	0.0435	0.0644	0.0595	0.0559	0.0437	0.0650
11	0.0267	0.0159	0.0240	0.0577	0.0436	0.0415	0.0325	0.0734	0.1490	0.0665	0.0564	0.0484
12	0.0158	0.0503	0.0136	0.0338	0.0502	0.0397	0.0416	0.0788	0.0116	0.0577	0.0865	0.0449
13	0.0297	0.0597	0.0249	0.0288	0.0560	0.0437	0.0355	0.0635	0.0448	0.1000	0.0648	0.0451
14	0.0121	0.0134	0.0147	0.0207	0.0386	0.0465	0.0369	0.0676	0.0635	0.0540	0.0532	0.0553
15	0.0269	0.0191	0.0691	0.0372	0.0548	0.0410	0.0351	0.0695	0.0544	0.0595	0.0559	0.0344
16	0.0175	0.0214	0.0889	0.0377	0.0417	0.0376	0.0664	0.0756	0.0675	0.0672	0.0710	0.0525
17	0.0177	0.0225	0.0125	0.0403	0.0495	0.0412	0.0734	0.0869	0.0605	0.0478	0.0483	0.0356
18	0.0254	0.0275	0.0196	0.0496	0.0441	0.0443	0.1097	0.0653	0.0601	0.0591	0.0689	0.0504
19	0.0173	0.0179	0.0303	0.0596	0.0513	0.0513	0.0493	0.0630	0.0542	0.0677	0.0603	0.0372
20	0.1333	0.0248	0.0285	0.0406	0.0229	0.0282	0.0678	0.0710	0.0707	0.0612	0.0669	0.0404
21	0.0490	0.0161	0.0184	0.0432	0.0466	0.0299	0.0791	0.0951	0.0927	0.0625	0.0567	0.0477
22	0.0190	0.0182	0.0184	0.0500	0.0272	0.0259	0.0643	0.0875	0.0822	0.0607	0.0556	0.0266
23	0.0370	0.0223	0.0189	0.0640	0.0329	0.0414	0.1559	0.0442	0.0832	0.0593	0.0604	0.0386
24	0.1221	0.0176	0.0228	0.0457	0.0578	0.0391	0.1053	0.0798	0.0334	0.0606	0.0868	0.0371
25	0.2202	0.0495	0.0311	0.0262	0.1245	0.0797	0.0679	0.0438	0.0705	0.0586	0.0672	0.0476
26	0.0188	0.0094	0.0238	0.0384	0.0149	0.0128	0.0050	0.0751	0.0356	0.0600	0.0611	0.0392
27	0.0181	0.0358	0.0289	0.0409	0.0498	0.1905	0.0914	0.1402	0.0510	0.0539	0.0488	0.0331
28	0.0257	0.0267	0.0166	0.0497	0.0267	(-)	0.2938	0.0111	0.0783	0.0613	0.0750	0.0414
29	0.0245		0.0178	0.0350	0.0214	0.0813	0.3001	0.0598	0.0698	0.0527	0.0706	0.0349
30	0.0255		0.0256	0.0446	0.0497	0.0366	0.1435	0.0468	0.0832	0.0492	0.0556	0.0485
31	0.0098		0.0544		0.0391		0.0117	0.0778		0.0475		0.0277
月計	1.1060	0.6901	0.8154	1.1949	1.3748	-	-	2.1589	1.9469	1.8539	2.0131	1.4256
平均	0.0357	0.0246	0.0263	0.0398	0.0443	-	-	0.0696	0.0649	0.0598	0.0671	0.0460

※貸与資料におけるマイナス値は(-)と表記した。

久吹ダム 流量年表 2000年(平成12年)

日	1月	2月	3月	4月	5月	6月	7月	8月	9月	10月	11月	12月
1	0.0425	0.0328	(-)	0.0362	0.0633	0.1864	0.0372	0.0505	0.0810	0.0387	0.1791	0.0557
2	0.0307	0.0444	0.0265	0.0554	0.0505	0.0865	0.0433	0.0679	0.0243	0.0477	(-)	0.0544
3	0.0338	0.0350	0.0260	0.0455	0.0350	0.1611	0.0460	0.0270	0.0466	0.0303	0.0042	0.0522
4	0.0395	0.0373	0.0305	0.0473	0.0390	0.0989	0.0452	0.0474	0.0410	0.0450	0.0282	0.0536
5	0.0290	0.0315	0.0713	0.0684	0.0379	0.0631	0.0421	0.0544	0.0290	0.0390	0.0308	0.0407
6	0.0473	0.0491	0.0499	0.0413	0.0326	0.0527	0.0492	0.0602	0.0420	0.0355	0.0164	0.0420
7	0.0271	0.0576	0.0373	0.0466	0.0355	0.0295	0.0451	0.0510	0.0476	0.0480	0.0359	0.0490
8	0.0293	0.0496	0.0137	0.0373	0.0360	0.2376	0.0517	0.0467	0.0565	0.0548	0.0355	0.0473
9	0.0374	0.0430	0.0321	0.0339	0.0330	0.3076	0.0491	0.0548	0.0948	0.0247	0.0304	0.0317
10	0.0543	0.0421	0.0243	0.0437	0.0314	0.1202	0.0474	0.0443	0.0099	0.0361	0.0398	0.0545
11	0.0594	0.0375	0.0194	0.0341	0.0351	0.1354	0.0617	0.0448	0.0317	0.0429	0.0403	0.0323
12	0.0392	0.0377	0.0430	0.0300	0.0300	0.0957	0.0386	0.0485	0.0409	0.0331	0.0261	0.0412
13	0.0879	0.0424	0.0290	0.0335	0.0469	0.0850	0.0441	0.0426	0.0700	0.0415	0.0457	0.0456
14	0.0700	0.0341	0.0345	0.0494	0.0496	0.0593	0.0336	0.0404	0.0227	0.0398	0.0430	0.0303
15	0.0333	0.0269	0.0194	0.0576	0.0268	0.0572	0.0574	0.0398	0.0364	0.0417	0.0350	0.0426
16	0.0436	0.0394	0.0740	0.0329	0.0683	0.0658	0.0547	0.0753	0.0437	0.0452	0.0418	0.0446
17	0.0434	0.0166	0.1429	0.0041	0.0676	0.2912	0.0605	0.1013	0.0413	0.0578	0.0425	0.0626
18	0.0483	0.0297	0.0455	0.0205	0.0374	0.0239	0.0542	0.0775	0.0418	0.0275	0.0313	0.0496
19	0.0588	0.0343	0.0519	0.1006	0.0295	0.0344	0.0550	0.0575	0.0488	0.0435	0.0465	0.0329
20	0.0480	0.0405	0.1003	0.0420	0.0294	0.0983	0.0522	0.0654	0.0421	0.0386	0.0597	0.0435
21	0.0399	0.0417	0.0623	0.0406	0.0276	0.0220	0.0407	0.0384	0.0484	0.0366	0.0168	0.0332
22	0.0382	0.0267	0.0505	0.0415	0.0293	0.0408	0.0533	0.0323	0.0848	0.0431	0.0437	0.0384
23	0.0469	0.0373	0.0352	0.0365	0.0408	0.0376	0.0373	0.0412	0.0091	0.0542	0.0426	0.0406
24	0.1421	0.0243	0.1522	0.0353	0.0115	0.0661	0.1888	0.0450	0.0364	0.0363	0.0376	0.0278
25	0.0736	0.0313	0.1146	0.0616	0.0194	0.0157	0.0873	0.0418	0.0429	0.0416	0.0485	0.0360
26	0.0735	0.0278	0.0621	0.2098	0.0389	0.0397	0.0591	0.0442	0.0423	0.0238	0.0498	0.0252
27	0.0356	0.0320	0.0451	0.0864	0.1924	0.0467	0.0598	0.0521	0.0571	0.0413	0.0460	0.0377
28	0.0542	0.0351	0.0545	0.0577	0.0701	0.1180	0.0513	0.0487	0.0453	0.0507	0.0564	0.0382
29	0.0487	(-)	0.1474	0.0469	0.0482	(-)	0.0499	0.0396	0.0501	0.0311	0.0360	0.0275
30	0.0404		0.0756	0.0752	0.0324	0.0201	0.0672	0.0262	0.0318	0.0374	0.0544	0.0374
31	0.0479		0.0624		0.2976		0.0959	0.0670		0.0905		0.0386
月計	1.5438	-	-	1.5518	1.6230	-	1.7589	1.5738	1.3403	1.2980	-	1.2869
平均	0.0498	-	-	0.0517	0.0524	-	0.0567	0.0508	0.0447	0.0419	-	0.0415

※貸与資料におけるマイナス値は(-)と表記した。

久吹ダム 流量年表 2001年(平成13年)

日	1月	2月	3月	4月	5月	6月	7月	8月	9月	10月	11月	12月
1	0.0207	0.0706	0.1663	0.0296	0.1901	0.0589	0.0420	0.0767	0.0513	0.1848	0.0538	0.0431
2	0.0301	0.0490	0.1111	0.0392	0.6237	0.0344	0.0514	0.0931	0.0403	0.0748	0.0431	0.0441
3	0.0281	0.0511	0.1441	0.0339	0.1858	0.0401	0.0479	0.0623	0.0629	0.0541	0.0755	0.0558
4	0.0316	0.0578	0.1298	0.0294	0.1101	0.0382	0.0543	0.0696	0.0265	0.0528	0.0387	0.0424
5	0.0218	0.0693	0.1021	0.0335	0.0856	0.0748	0.0772	0.0595	0.0487	0.0511	0.0683	0.0516
6	0.0418	0.0621	0.0889	0.0393	0.0745	0.0665	0.1027	0.0609	0.1134	0.0414	0.0368	0.0462
7	(-)	0.0680	0.0721	0.0234	0.0890	0.0378	(-)	0.0896	0.1010	0.0411	0.0415	0.0488
8	0.2411	0.0572	0.0794	0.0258	0.0727	0.1072	0.0413	0.1312	0.0645	0.0456	0.0559	0.0436
9	0.0904	0.0412	0.0581	0.0568	0.0664	0.0330	0.0414	0.0368	0.0465	0.3291	0.0527	0.0496
10	0.0918	0.0492	0.0710	0.0477	0.0544	0.0381	0.0571	0.0628	0.0397	0.2289	0.0452	0.0546
11	欠測	0.0522	0.0186	0.0240	0.0464	0.0287	0.1002	0.0588	0.0479	0.0505	0.0506	0.0408
12	欠測	0.0379	0.0515	0.0346	0.0465	0.0374	0.0526	0.0503	0.0375	0.0505	0.0464	0.0785
13	欠測	0.0359	0.0587	0.0325	0.0514	0.0960	0.0259	0.0518	0.0358	0.0422	0.0547	0.0401
14	欠測	0.0416	0.0556	0.0275	0.0430	0.1721	0.0421	0.0561	0.0791	0.0542	0.0453	0.0374
15	欠測	0.0282	0.0566	0.0370	0.0531	0.0711	0.0414	0.0594	0.1009	0.0530	0.0512	0.0513
16	欠測	0.0446	0.0583	0.0287	0.0432	0.0465	0.0687	0.0647	0.0534	0.0980	0.0600	0.0558
17	欠測	0.0322	0.0862	0.0085	0.0378	0.0337	0.0657	0.0489	0.0530	0.0541	0.0478	0.0454
18	欠測	0.0345	0.0498	0.0283	0.0373	0.0429	0.0390	0.0523	0.0419	0.0404	0.0504	0.0532
19	欠測	0.0312	0.0548	0.0357	0.0335	1.2653	0.0470	0.0425	0.0460	0.0553	0.0480	0.0456
20	欠測	0.0435	0.0570	0.0096	0.0291	1.2765	0.0555	0.0503	0.0396	0.0432	0.0510	0.0512
21	欠測	0.0467	0.0520	0.0518	0.1372	0.0316	0.0552	0.0452	0.0361	0.0748	0.0614	0.0565
22	欠測	0.0548	0.0434	0.0277	0.1592	0.0420	0.0602	0.0425	0.0300	0.0460	0.0564	0.0395
23	欠測	0.2185	0.0388	0.0403	0.0588	0.1089	0.0659	0.0485	0.0386	0.0448	0.0487	0.0583
24	欠測	0.3568	0.0375	0.1861	0.0633	0.0185	0.0756	0.0466	0.0369	0.0409	0.0537	0.0515
25	10.2060	0.1039	0.0553	0.0960	0.0491	0.0352	0.0738	0.0387	0.0346	欠測	0.0468	0.0661
26	0.0979	0.0896	0.0492	0.0533	0.0523	0.1129	0.0631	0.0518	0.0394	欠測	0.0543	0.0401
27	0.1150	0.0607	0.0437	0.0390	0.0308	0.0462	0.0751	0.0380	0.0379	欠測	0.0444	0.0442
28	0.1189	0.2732	0.0376	0.0400	0.0408	0.0523	0.0626	0.0539	0.0384	欠測	0.0467	0.0497
29	0.1050		0.0454	0.0727	0.0215	0.0633	0.0670	0.0292	0.0305	11.3052	0.1609	0.0549
30	0.0883		0.0389	0.0863	0.1096	0.0160	0.0695	0.1111	0.2217	0.0468	(-)	0.0470
31	0.0659		0.0528		0.1252		0.0679	0.1375		0.0462		欠測
月計	欠測	2.1615	2.0646	1.3182	2.8214	4.1261	-	1.9206	1.6740	欠測	-	欠測
平均	-	0.0772	0.0666	0.0439	0.0910	0.1375	-	0.0620	0.0558	-	-	-

※貸与資料におけるマイナス値は(-)と表記した。

久吹ダム 流量年表 2002年(平成14年)

日	1月	2月	3月	4月	5月	6月	7月	8月	9月	10月	11月	12月
1	11.3132	0.0524	0.0541	0.0529	0.0299	0.0538	0.1743	0.0394	0.0340	0.0494	0.0553	0.0400
2	0.0430	0.0550	0.0385	0.0471	0.1232	0.0602	0.0359	0.0390	0.0566	0.0548	0.0307	0.0261
3	0.0565	0.0561	0.0433	0.0507	0.0244	0.0554	0.0946	0.0269	0.0526	0.0285	(-)	0.0992
4	0.0533	0.0475	0.1328	0.0493	0.0449	0.0743	0.0403	0.0384	0.0491	0.0431	0.0289	0.1016
5	0.0522	0.0596	0.0817	0.1045	0.0491	0.0470	0.1761	0.0360	0.0499	0.0494	0.0349	0.0275
6	0.0538	0.0473	0.0402	0.0558	0.0503	0.0519	0.1002	0.0418	0.0495	0.0738	0.0362	0.0364
7	0.0503	0.0527	0.0483	0.0675	0.0457	0.0501	0.0398	0.0634	0.0434	0.0177	0.0493	0.0330
8	0.0432	0.0525	0.0490	0.0688	0.0491	0.0448	0.0558	0.1967	0.0531	0.0387	0.0299	0.0429
9	0.0524	0.0501	0.0446	0.0674	0.0461	0.0528	0.0564	0.1071	0.0568	0.0398	0.0313	0.0290
10	0.0612	0.0453	0.0528	0.0631	0.0581	0.0597	0.0566	0.0907	0.0362	0.0432	0.0459	0.0335
11	0.0422	0.0435	0.0483	0.0796	0.0545	0.0782	0.0563	0.2921	0.0445	0.0405	0.0239	0.0555
12	0.0481	0.0539	0.0462	0.0772	0.0533	0.0574	0.0527	0.1313	0.0443	0.0495	0.0344	0.0064
13	0.0531	0.0328	0.0825	0.0703	0.0827	0.0665	0.0517	0.0965	0.0344	0.0407	0.0321	0.0230
14	0.0574	0.0541	0.0545	0.0966	0.1153	0.0958	0.0474	0.0133	0.0420	0.0466	0.0434	0.0378
15	0.0443	0.0456	0.0540	0.0550	0.0138	0.0521	0.0597	0.0466	0.0393	0.0424	0.0283	0.0335
16	0.0660	0.0422	0.0467	0.0517	0.0372	0.0446	0.0528	0.0504	0.2831	0.0389	0.0347	0.0854
17	0.0319	0.0505	0.0464	0.0527	0.0500	0.0454	0.0636	0.0546	(-)	0.0370	0.0325	0.0476
18	0.0523	0.0374	0.0494	0.0550	0.0649	0.0584	0.0701	0.0505	0.0267	0.0508	0.0377	0.0541
19	0.0439	0.0366	0.0461	0.0694	0.0611	0.0569	0.1092	0.0449	0.0461	0.0454	0.0219	0.0625
20	0.0609	0.0438	0.1061	0.0467	0.0528	0.1087	0.0517	0.0495	0.0484	0.0411	0.0328	0.0605
21	0.0569	0.0437	0.0524	0.0511	0.0613	0.0572	0.0479	0.0356	0.0478	0.0335	0.0372	0.1564
22	0.0425	0.0580	0.0444	0.0586	欠測	0.0381	0.0505	0.0404	0.0466	0.0359	0.0318	0.0729
23	0.0412	0.0497	0.0479	0.0396	11.3374	0.0434	0.0478	0.0764	0.0491	0.0354	0.0327	0.0620
24	0.0482	0.0394	0.0457	0.0446	0.0574	0.1266	0.0455	0.1760	0.0412	0.0399	0.0358	0.0456
25	0.0561	0.0390	0.0938	0.0576	0.0664	0.0985	0.0438	0.0439	0.0451	0.0453	0.0180	0.0540
26	0.1122	0.0414	0.0389	0.0602	0.0604	0.0569	0.0572	0.0526	0.0470	0.0377	0.0289	0.0436
27	0.0419	0.0683	0.0478	0.0492	0.0646	0.0355	0.0415	0.0468	0.0444	0.0368	0.0427	0.0479
28	0.0227	0.1074	0.0413	0.0461	0.0630	0.0401	0.1446	0.0491	0.0321	0.0280	0.0335	0.0311
29	0.0519		0.0456	0.0778	0.0544	0.0506	(-)	0.0494	0.0442	0.0405	0.0431	0.0350
30	0.0539		0.0428	0.0567	0.0727	0.1042	0.0369	0.0738	0.0477	0.0240	0.0384	0.0382
31	0.0393		0.0541		0.0665		0.0395	0.1173		0.1108		0.0333
月計	12.8460	1.4058	1.7202	1.8228	欠測	1.8651	-	2.2704	-	1.3391	-	1.5555
平均	0.4144	0.0502	0.0555	0.0608	-	0.0622	-	0.0732	-	0.0432	-	0.0502

※貸与資料におけるマイナス値は(-)と表記した。

●つづら川

つづら川 流量年表 1992年(平成4年)

日	1月	2月	3月	4月	5月	6月	7月	8月	9月	10月	11月	12月
1	欠測	欠測	欠測	0.0085	欠測	欠測	0.0041	欠測	0.0118	欠測	0.0008	欠測
2	欠測	欠測	欠測	0.0087	欠測	欠測	0.0028	欠測	0.0160	欠測	0.0008	欠測
3	欠測	欠測	欠測	0.0074	欠測	欠測	0.0020	欠測	欠測	欠測	0.0008	欠測
4	欠測	欠測	欠測	0.0076	欠測	欠測	0.0016	0.0015	欠測	0.0018	0.0005	欠測
5	欠測	欠測	欠測	0.0082	欠測	欠測	0.0013	0.0088	欠測	0.0013	0.0004	欠測
6	欠測	欠測	欠測	0.0068	欠測	欠測	欠測	0.0089	欠測	0.0005	0.0005	欠測
7	欠測	欠測	欠測	0.0053	欠測	欠測	欠測	0.0034	欠測	0.0006	0.0006	欠測
8	欠測	欠測	欠測	0.0044	欠測	欠測	欠測	0.0189	欠測	0.0007	0.0005	欠測
9	欠測	欠測	欠測	0.0039	欠測	欠測	欠測	欠測	欠測	0.0006	0.0006	0.0088
10	欠測	欠測	欠測	0.0191	欠測	欠測	欠測	欠測	欠測	0.0007	0.0007	欠測
11	欠測	欠測	欠測	0.0154	欠測	欠測	欠測	欠測	欠測	0.0005	0.0006	欠測
12	欠測	欠測	欠測	0.0113	欠測	欠測	欠測	欠測	0.0114	0.0006	0.0006	欠測
13	欠測	欠測	欠測	0.0081	欠測	欠測	欠測	欠測	0.0113	0.0007	0.0007	欠測
14	欠測	欠測	欠測	0.0066	0.0112	欠測	欠測	欠測	欠測	0.0005	0.0005	欠測
15	欠測	欠測	欠測	0.0059	0.0124	欠測	欠測	欠測	欠測	0.0006	0.0005	欠測
16	欠測	欠測	欠測	0.0054	0.0125	欠測	欠測	欠測	欠測	0.0005	0.0005	欠測
17	欠測	欠測	欠測	0.0043	0.0117	欠測	欠測	0.0192	欠測	0.0005	0.0005	欠測
18	欠測	欠測	欠測	欠測	0.0111	0.0001	欠測	0.0170	欠測	0.0005	0.0004	0.0075
19	欠測	欠測	欠測	欠測	0.0103	0.0001	欠測	0.0155	欠測	0.0004	0.0004	0.0074
20	欠測	欠測	欠測	欠測	0.0097	0.0000	欠測	0.0160	欠測	0.0004	0.0026	0.0093
21	欠測	欠測	欠測	欠測	0.0093	0.0000	欠測	0.0167	欠測	0.0004	0.0020	欠測
22	欠測	欠測	欠測	欠測	0.0092	0.0001	欠測	0.0158	欠測	0.0004	0.0009	欠測
23	欠測	欠測	欠測	欠測	欠測	0.0041	欠測	0.0146	欠測	0.0006	0.0009	0.0076
24	欠測	欠測	欠測	欠測	欠測	0.0131	欠測	0.0136	欠測	0.0006	0.0006	0.0076
25	欠測	欠測	欠測	欠測	欠測	0.0029	欠測	0.0169	欠測	0.0003	0.0007	0.0074
26	欠測	欠測	欠測	欠測	欠測	0.0017	欠測	0.0221	欠測	0.0003	0.0006	0.0073
27	欠測	欠測	欠測	欠測	欠測	0.0014	欠測	0.0191	欠測	0.0003	0.0006	0.0074
28	欠測	欠測	欠測	欠測	欠測	0.0010	欠測	0.0174	欠測	0.0004	欠測	0.0091
29	欠測	欠測	欠測	欠測	欠測	0.0012	欠測	0.0161	欠測	0.0003	欠測	0.0085
30	欠測		欠測	欠測	欠測	0.0041	欠測	0.0153	欠測	0.0002	欠測	0.0081
31	欠測		欠測		欠測		欠測	0.0139		0.0002		0.0077
月計	欠測	欠測	欠測	欠測	欠測	欠測	欠測	欠測	欠測	欠測	欠測	欠測
平均	-	-	-	-	-	-	-	-	-	-	-	-

つづら川 流量年表 1993年(平成5年)

日	1月	2月	3月	4月	5月	6月	7月	8月	9月	10月	11月	12月
1	0.0041	0.0058	欠測	0.0016	欠測	0.0018	欠測	欠測	欠測	0.0062	0.0004	欠測
2	0.0040	0.0057	0.0120	0.0012	欠測	0.0018	欠測	欠測	欠測	0.0040	0.0004	0.0074
3	0.0039	0.0057	0.0112	0.0012	欠測	0.0018	欠測	欠測	欠測	欠測	0.0004	欠測
4	0.0039	0.0056	0.0107	0.0010	欠測	0.0018	欠測	0.0148	欠測	欠測	0.0004	欠測
5	0.0039	0.0054	0.0103	0.0008	欠測	0.0018	欠測	0.0082	0.0113	欠測	0.0003	欠測
6	0.0052	0.0055	0.0143	0.0007	欠測	0.0018	欠測	0.0057	0.0070	欠測	0.0003	欠測
7	0.0063	0.0052	0.0211	0.0006	欠測	0.0018	欠測	欠測	0.0051	0.0018	0.0014	欠測
8	0.0059	0.0052	0.0162	0.0006	欠測	0.0018	欠測	欠測	0.0037	0.0017	0.0014	欠測
9	0.0057	0.0052	0.0142	0.0006	欠測	0.0018	欠測	欠測	0.0030	0.0015	0.0006	欠測
10	0.0067	0.0050	0.0131	0.0005	欠測	0.0018	欠測	欠測	0.0024	0.0014	0.0015	欠測
11	0.0070	0.0052	0.0122	0.0005	欠測	0.0024	欠測	欠測	0.0020	0.0013	欠測	欠測
12	0.0068	0.0050	0.0118	0.0005	0.0092	0.0035	欠測	欠測	0.0025	0.0012	0.0100	欠測
13	0.0064	0.0049	0.0112	0.0004	0.0060	欠測	欠測	0.0076	欠測	0.0011	0.0105	欠測
14	欠測	0.0049	0.0113	0.0004	0.0047	欠測	欠測	0.0057	欠測	0.0010	0.0124	欠測
15	欠測	0.0049	0.0193	0.0004	0.0038	欠測	欠測	欠測	欠測	0.0009	0.0095	0.0031
16	欠測	0.0131	0.0167	0.0003	0.0032	欠測	欠測	欠測	0.0096	0.0009	0.0042	0.0024
17	欠測	欠測	0.0148	0.0003	0.0026	0.0088	欠測	欠測	0.0068	0.0009	0.0018	0.0020
18	欠測	0.0068	0.0134	0.0003	0.0130	0.0098	欠測	欠測	0.0049	0.0009	0.0014	0.0016
19	0.0069	0.0062	0.0126	0.0010	0.0092	欠測	欠測	欠測	0.0038	0.0009	0.0013	0.0014
20	0.0064	0.0089	0.0121	0.0010	0.0061	欠測	欠測	欠測	0.0031	0.0008	0.0011	0.0013
21	0.0061	0.0137	0.0118	0.0007	0.0045	0.0132	欠測	欠測	0.0027	0.0009	0.0014	0.0011
22	0.0060	0.0098	0.0115	0.0009	0.0061	欠測	0.0070	欠測	0.0026	0.0009	0.0011	0.0010
23	0.0060	0.0084	0.0134	0.0008	0.0054	欠測	0.0059	欠測	0.0022	0.0010	0.0009	0.0009
24	0.0059	0.0076	欠測	0.0007	0.0043	欠測	0.0052	欠測	0.0019	0.0010	0.0008	0.0008
25	0.0062	0.0071	欠測	0.0018	0.0034	0.0156	0.0046	欠測	0.0017	0.0008	0.0008	0.0008
26	0.0062	0.0069	欠測	欠測	0.0027	0.0168	0.0043	0.0056	0.0015	0.0006	0.0007	0.0008
27	0.0060	0.0112	欠測	欠測	0.0023	0.0126	0.0041	0.0044	0.0014	0.0005	0.0006	0.0007
28	0.0059	欠測	欠測	欠測	0.0019	0.0097	0.0039	0.0035	0.0013	0.0005	0.0006	0.0005
29	0.0059		欠測	欠測	0.0018	欠測	欠測	0.0028	0.0018	0.0012	0.0005	0.0005
30	0.0059		欠測	欠測	0.0018	欠測	欠測	欠測	0.0104	0.0008	0.0013	0.0005
31	0.0058		0.0123		0.0018		欠測	0.0020		0.0006		0.0006
月計	欠測	欠測	欠測	欠測	欠測	欠測	欠測	欠測	欠測	欠測	欠測	欠測
平均	-	-	-	-	-	-	-	-	-	-	-	-

つづら川 流量年表 1994年(平成6年)

日	1月	2月	3月	4月	5月	6月	7月	8月	9月	10月	11月	12月
1	0.0007	0.0010	欠測	欠測	0.0059	0.0026	0.0017	欠測	0.0000	0.0000	0.0000	0.0000
2	0.0007	0.0007	欠測	欠測	0.0059	0.0026	0.0021	0.0000	0.0000	0.0000	0.0000	0.0000
3	0.0007	0.0006	欠測	欠測	0.0059	0.0027	0.0017	0.0000	0.0000	0.0000	0.0000	0.0000
4	0.0006	0.0006	欠測	欠測	0.0059	0.0028	欠測	0.0000	0.0000	0.0000	0.0000	0.0000
5	0.0005	0.0006	欠測	欠測	0.0059	0.0027	欠測	0.0000	0.0000	0.0000	0.0000	0.0000
6	0.0005	0.0006	欠測	欠測	0.0059	0.0025	欠測	0.0000	0.0000	0.0000	0.0000	0.0000
7	0.0005	0.0006	欠測	欠測	0.0058	0.0024	欠測	0.0000	0.0000	0.0000	0.0000	0.0000
8	0.0005	0.0007	欠測	欠測	0.0058	0.0024	欠測	0.0000	0.0000	0.0000	0.0000	0.0000
9	欠測	0.0008	欠測	欠測	0.0058	0.0021	欠測	0.0000	0.0000	0.0000	0.0000	0.0000
10	欠測	0.0006	欠測	欠測	0.0058	欠測	欠測	0.0000	0.0000	0.0000	0.0000	0.0000
11	欠測	0.0007	欠測	欠測	0.0058	欠測	欠測	0.0000	0.0000	0.0000	0.0000	0.0000
12	欠測	0.0045	欠測	欠測	0.0058	欠測	欠測	0.0000	0.0000	0.0000	0.0000	0.0000
13	欠測	0.0029	欠測	欠測	0.0058	0.0043	欠測	0.0000	0.0000	0.0000	0.0000	0.0000
14	欠測	0.0021	欠測	欠測	0.0058	0.0061	欠測	0.0000	0.0000	0.0000	0.0000	0.0000
15	欠測	欠測	欠測	欠測	0.0058	0.0027	欠測	0.0000	0.0000	0.0000	0.0000	0.0000
16	欠測	欠測	欠測	欠測	0.0053	0.0016	欠測	0.0000	0.0000	0.0000	0.0000	0.0000
17	欠測	欠測	欠測	欠測	0.0046	欠測	欠測	0.0000	0.0000	0.0000	0.0000	0.0000
18	欠測	欠測	欠測	欠測	0.0040	0.0062	欠測	0.0000	0.0000	0.0000	0.0000	0.0000
19	0.0016	欠測	欠測	欠測	欠測	欠測	欠測	0.0000	0.0000	0.0000	0.0000	0.0000
20	0.0013	欠測	欠測	欠測	欠測	0.0158	欠測	0.0000	0.0000	0.0000	0.0000	0.0000
21	0.0011	欠測	欠測	欠測	欠測	0.0173	欠測	0.0000	0.0000	0.0000	0.0000	0.0000
22	0.0010	欠測	欠測	欠測	欠測	0.0106	欠測	0.0000	0.0000	0.0000	0.0000	0.0000
23	0.0009	欠測	欠測	欠測	欠測	0.0100	欠測	0.0000	0.0000	0.0000	0.0000	0.0000
24	0.0008	欠測	欠測	欠測	欠測	0.0083	欠測	0.0000	0.0000	0.0000	0.0000	0.0000
25	0.0008	欠測	欠測	欠測	0.0016	0.0066	欠測	0.0000	0.0000	0.0000	0.0000	0.0000
26	0.0007	欠測	欠測	0.0059	0.0082	0.0050	欠測	0.0000	0.0000	0.0000	0.0000	0.0000
27	0.0007	欠測	欠測	0.0059	0.0050	0.0039	欠測	0.0000	0.0000	0.0000	0.0000	0.0000
28	0.0006	欠測	欠測	0.0059	0.0032	0.0032	欠測	0.0000	0.0000	0.0000	0.0000	0.0000
29	0.0006		欠測	0.0059	0.0026	0.0025	欠測	0.0000	0.0000	0.0000	0.0000	0.0000
30	0.0005		欠測	0.0059	0.0021	0.0019	欠測	0.0000	0.0000	0.0000	0.0000	0.0000
31	0.0005		欠測		0.0024		欠測	0.0000		0.0000		0.0000
月計	欠測	欠測	欠測	欠測	欠測	欠測	欠測	欠測	0.0000	0.0000	0.0000	0.0000
平均	-	-	-	-	-	-	-	-	0.0000	0.0000	0.0000	0.0000

つづら川 流量年表 1995年(平成7年)

日	1月	2月	3月	4月	5月	6月	7月	8月	9月	10月	11月	12月
1	0.0000	0.0000	0.0000	欠測	欠測	欠測	欠測	欠測	0.0149	0.0108	欠測	欠測
2	0.0000	0.0000	0.0000	欠測	欠測	欠測	欠測	欠測	0.0107	0.0195	欠測	欠測
3	0.0000	0.0000	0.0000	欠測	欠測	欠測	欠測	欠測	0.0084	0.0121	欠測	欠測
4	0.0000	0.0000	0.0000	欠測	欠測	欠測	欠測	欠測	0.0153	0.0080	欠測	欠測
5	0.0000	0.0000	0.0000	欠測	欠測	欠測	欠測	欠測	0.0091	0.0065	欠測	欠測
6	0.0000	0.0000	0.0000	欠測	欠測	欠測	欠測	欠測	0.0051	0.0061	欠測	欠測
7	0.0000	0.0000	0.0000	欠測	欠測	欠測	欠測	欠測	0.0034	0.0051	欠測	欠測
8	0.0000	0.0000	0.0000	欠測	欠測	欠測	欠測	欠測	0.0025	0.0043	欠測	欠測
9	0.0000	0.0000	0.0000	欠測	欠測	欠測	0.0097	欠測	0.0020	0.0037	欠測	欠測
10	0.0000	0.0000	0.0000	欠測	欠測	欠測	欠測	欠測	0.0022	0.0027	欠測	欠測
11	0.0000	0.0000	0.0000	欠測	欠測	欠測	欠測	欠測	0.0015	0.0022	欠測	欠測
12	0.0000	0.0000	0.0000	欠測	欠測	欠測	欠測	欠測	欠測	0.0020	欠測	欠測
13	0.0000	0.0000	0.0000	欠測	欠測	欠測	欠測	欠測	欠測	0.0023	欠測	欠測
14	0.0000	0.0000	0.0000	欠測	欠測	欠測	欠測	欠測	欠測	0.0029	欠測	欠測
15	0.0000	0.0000	0.0000	欠測	欠測	欠測	0.0063	欠測	欠測	欠測	欠測	欠測
16	0.0000	0.0000	0.0000	0.0000	欠測	欠測	欠測	欠測	欠測	欠測	欠測	欠測
17	0.0000	0.0000	0.0000	欠測	欠測	欠測	欠測	欠測	欠測	欠測	欠測	0.0000
18	0.0000	0.0000	0.0000	欠測	欠測	0.0036	欠測	欠測	欠測	欠測	欠測	欠測
19	0.0000	0.0000	0.0000	欠測	欠測	欠測	欠測	欠測	欠測	欠測	欠測	欠測
20	0.0000	0.0000	0.0000	欠測	欠測	欠測	欠測	欠測	欠測	欠測	欠測	欠測
21	0.0000	0.0000	0.0000	欠測	欠測	欠測	欠測	0.0096	欠測	欠測	欠測	欠測
22	0.0000	0.0000	0.0000	欠測	欠測	欠測	欠測	0.0157	欠測	欠測	欠測	欠測
23	0.0000	0.0000	0.0000	欠測	欠測	欠測	欠測	0.0169	0.0108	欠測	欠測	欠測
24	0.0000	0.0000	0.0000	欠測	欠測	欠測	欠測	欠測	欠測	欠測	欠測	0.0000
25	0.0000	0.0000	0.0000	欠測	欠測	欠測	欠測	欠測	0.0163	欠測	欠測	欠測
26	0.0000	0.0000	0.0000	欠測	欠測	欠測	欠測	欠測	0.0083	欠測	欠測	欠測
27	0.0000	0.0000	0.0000	欠測	欠測	欠測	欠測	欠測	0.0050	欠測	欠測	0.0000
28	0.0000	0.0000	0.0000	欠測	0.0039	欠測	欠測	0.0109	0.0035	欠測	欠測	欠測
29	0.0000		0.0000	欠測	欠測	欠測	欠測	0.0044	0.0025	欠測	欠測	欠測
30	0.0000		0.0000	欠測	欠測	欠測	欠測	0.0026	0.0020	欠測	欠測	欠測
31	0.0000		0.0000		欠測		欠測	0.0095		欠測		欠測
月計	0.0000	0.0000	0.0000	欠測	欠測	欠測	欠測	欠測	欠測	欠測	欠測	欠測
平均	0.0000	0.0000	0.0000	-	-	-	-	-	-	-	-	-

つづら川 流量年表 1996年(平成8年)

日	1月	2月	3月	4月	5月	6月	7月	8月	9月	10月	11月	12月
1	欠測	欠測	欠測	欠測	欠測	欠測	0.0205	欠測	欠測	欠測	欠測	0.0000
2	欠測	欠測	欠測	欠測	欠測	欠測	0.0133	欠測	0.0157	欠測	0.0000	0.0000
3	欠測	欠測	欠測	欠測	欠測	欠測	0.0116	欠測	0.0078	欠測	0.0000	0.0000
4	欠測	欠測	欠測	欠測	欠測	欠測	0.0207	欠測	0.0049	0.0000	0.0000	0.0000
5	欠測	欠測	欠測	欠測	欠測	欠測	0.0200	欠測	0.0037	0.0000	0.0000	0.0074
6	欠測	欠測	欠測	欠測	欠測	欠測	0.0153	欠測	0.0025	0.0000	0.0000	0.0016
7	欠測	欠測	欠測	欠測	欠測	欠測	0.0098	欠測	0.0019	0.0000	0.0000	0.0042
8	欠測	欠測	欠測	欠測	0.0071	0.0023	0.0072	0.0093	0.0015	欠測	0.0000	0.0036
9	欠測	欠測	欠測	欠測	0.0041	0.0018	0.0058	0.0034	0.0029	欠測	0.0000	0.0025
10	欠測	欠測	欠測	欠測	0.0026	欠測	0.0047	0.0017	0.0193	欠測	0.0000	0.0019
11	欠測	欠測	欠測	欠測	0.0019	欠測	0.0038	欠測	0.0112	欠測	0.0000	0.0014
12	欠測	欠測	欠測	欠測	0.0015	0.0070	0.0032	欠測	0.0059	欠測	0.0000	欠測
13	欠測	欠測	欠測	欠測	欠測	0.0142	0.0026	欠測	0.0057	欠測	0.0000	欠測
14	欠測	欠測	欠測	0.0066	欠測	0.0103	0.0025	0.0071	0.0049	0.0000	0.0000	欠測
15	欠測	欠測	欠測	0.0171	欠測	0.0106	0.0027	0.0113	0.0035	0.0000	0.0000	0.0000
16	欠測	欠測	欠測	0.0177	欠測	0.0070	0.0023	0.0042	0.0024	0.0000	0.0000	0.0000
17	欠測	欠測	欠測	0.0115	欠測	0.0103	0.0019	0.0017	0.0020	0.0000	0.0000	欠測
18	欠測	欠測	欠測	0.0065	欠測	0.0169	0.0016	欠測	0.0016	0.0000	0.0000	欠測
19	欠測	欠測	欠測	0.0040	欠測	0.0173	0.0015	欠測	0.0014	0.0000	0.0000	欠測
20	欠測	欠測	欠測	0.0032	欠測	欠測	欠測	欠測	欠測	0.0000	0.0000	欠測
21	欠測	欠測	欠測	0.0024	欠測	欠測	欠測	0.0086	欠測	0.0000	0.0000	欠測
22	欠測	欠測	欠測	0.0021	欠測	0.0200	欠測	0.0042	欠測	0.0000	0.0000	欠測
23	欠測	欠測	欠測	0.0017	欠測	0.0123	欠測	0.0120	欠測	0.0000	0.0000	欠測
24	欠測	欠測	欠測	0.0016	欠測	0.0105	欠測	0.0107	欠測	0.0000	0.0000	欠測
25	欠測	欠測	欠測	0.0014	欠測	0.0173	欠測	0.0044	欠測	0.0000	0.0000	欠測
26	欠測	欠測	欠測	欠測	欠測	0.0153	欠測	0.0023	欠測	0.0000	0.0000	欠測
27	欠測	欠測	欠測	欠測	欠測	0.0179	欠測	0.0014	欠測	0.0000	欠測	欠測
28	欠測	欠測	欠測	欠測	0.0000	0.0128	欠測	0.0055	欠測	欠測	0.0000	欠測
29	欠測	欠測	欠測	欠測	0.0019	欠測	欠測	0.0058	欠測	0.0000	0.0000	0.0000
30	欠測		欠測	欠測	0.0018	欠測	欠測	0.0039	欠測	0.0000	0.0000	0.0000
31	欠測		欠測		欠測		欠測	0.0059		0.0000		0.0000
月計	欠測	欠測	欠測	欠測	欠測	欠測	欠測	欠測	欠測	欠測	欠測	欠測
平均	-	-	-	-	-	-	-	-	-	-	-	-

つづら川 流量年表 1997年(平成9年)

日	1月	2月	3月	4月	5月	6月	7月	8月	9月	10月	11月	12月
1	0.0000	欠測	0.0000	0.00011	0.00259	0.00063	0.00664	0.00127	0.00065	0.00154	0.00025	0.00364
2	0.0000	0.0000	0.0000	0.00137	0.00210	0.00274	0.13732	0.00124	0.00061	0.00068	0.00023	0.00283
3	0.0000	0.0000	0.0000	0.01903	0.03318	0.00255	0.03156	0.00118	0.00123	0.00066	0.00016	0.00247
4	0.0000	0.0000	0.0000	0.02371	0.01370	0.00177	0.01268	0.00137	0.00068	0.00062	0.00025	0.00191
5	0.0000	0.0000	0.0000	0.03232	0.00627	0.00188	0.00791	0.00368	0.00053	0.00580	0.00021	0.00175
6	0.0000	0.0000	0.0000	0.01054	0.00365	0.00215	0.00568	0.21607	0.18751	0.00060	0.00019	0.00170
7	0.0000	0.0000	0.0000	0.00546	0.00314	0.00212	0.11739	0.03498	0.20706	0.00060	0.00023	0.06234
8	0.0000	0.0000	0.0000	0.00330	0.08962	0.08285	0.22569	0.01253	0.03408	0.00062	0.00020	0.02550
9	0.0027	0.0000	0.0000	0.00223	0.02731	0.04287	0.12910	0.05619	0.02206	0.00054	0.00012	0.01251
10	0.0019	0.0000	欠測	0.00161	0.01048	0.02003	0.13022	0.15057	0.01599	0.00059	0.00010	0.00733
11	欠測	0.0000	欠測	0.00120	0.00574	0.01318	0.10951	0.03373	0.00926	0.00057	0.00010	0.00544
12	欠測	0.0000	0.0000	0.00095	0.00392	0.00961	0.08221	0.23047	0.00649	0.00058	0.00012	0.00449
13	欠測	0.0000	0.0021	0.00069	0.22280	0.00691	0.03044	0.05369	0.00478	0.00053	0.00018	0.00359
14	欠測	0.0000	0.0031	0.00057	0.23024	0.00572	0.01447	0.02294	0.00338	0.00055	0.00019	0.00278
15	欠測	0.0000	0.0070	0.00038	0.05381	0.00445	0.00937	0.01499	0.00198	0.00051	0.00016	0.00234
16	欠測	0.0000	0.0027	0.00034	0.03237	0.00222	0.00678	0.01037	0.00313	0.00054	0.00011	0.00186
17	欠測	0.0000	欠測	0.00031	0.02068	0.00190	0.04279	0.00586	0.00316	0.00054	0.00013	0.00178
18	欠測	0.0000	欠測	0.00034	0.00638	0.00163	0.02507	0.00476	0.00285	0.00060	0.00002	0.00173
19	欠測	0.0000	欠測	0.00021	0.00494	0.00152	0.01270	0.00391	0.00334	0.00042	0.00007	0.00133
20	欠測	0.0000	欠測	0.00010	0.00385	0.00137	0.00815	0.00338	0.00274	0.00027	0.00010	0.02671
21	欠測	0.0000	欠測	0.00013	0.00296	0.00122	0.00557	0.00301	0.00270	0.00041	0.00037	0.02137
22	欠測	0.0000	欠測	0.00076	0.00247	0.00129	0.00421	0.00286	0.00272	0.00027	0.02145	0.01065
23	欠測	0.0000	欠測	0.00040	0.00218	0.00106	0.00337	0.00257	0.00267	0.00027	0.00319	0.00643
24	欠測	0.0000	欠測	0.00023	0.00217	0.00093	0.00291	0.00226	0.00229	0.00029	0.00137	0.00441
25	欠測	0.0000	0.0000	0.00014	0.00193	0.00086	0.00239	0.00222	0.00260	0.00025	0.00662	0.00316
26	欠測	0.0000	欠測	0.00007	0.00123	0.00079	0.00233	0.00216	0.00345	0.00024	0.08398	0.00249
27	欠測	0.0000	0.0000	0.00012	0.00108	0.00085	0.00210	0.00177	0.00235	0.00024	0.01314	0.00193
28	欠測	0.0000	0.0000	0.00040	0.00096	0.15827	0.00167	0.00165	0.00199	0.00020	0.00561	0.00173
29	0.0000		欠測	0.00032	0.00083	0.03638	0.00157	0.00159	0.00190	0.00016	0.00494	0.00148
30	欠測		欠測	0.00528	0.00089	0.01179	0.00148	0.00148	0.00182	0.00013	0.00488	欠測
31	欠測		欠測		0.00082		0.00135	0.00119		0.00015		欠測
月計	欠測	欠測	欠測	0.11262	0.79429	0.42154	1.17463	0.88594	0.53600	0.01997	0.14867	欠測
平均	-	-	-	0.00375	0.02562	0.01405	0.03789	0.02858	0.01787	0.00064	0.00496	-

つづら川 流量年表 1998年(平成10年)

日	1月	2月	3月	4月	5月	6月	7月	8月	9月	10月	11月	12月
1	0.00118	0.00108	0.00250	0.03695	0.00241	0.00090	0.00470	欠測	欠測	欠測	0.00068	0.00076
2	0.00102	0.00100	0.00210	0.04639	0.01077	0.01320	0.00422	欠測	欠測	欠測	0.00076	0.00092
3	0.00094	0.00096	0.00169	0.01556	0.03087	0.01118	0.00379	欠測	欠測	0.00058	0.00072	0.00105
4	0.00554	0.00081	0.00141	0.00818	0.01782	0.00541	0.00320	欠測	欠測	0.00052	0.00072	0.00096
5	0.00427	0.00083	0.00119	0.00571	0.01330	0.00351	0.00276	欠測	欠測	0.00049	0.00068	0.00115
6	0.00311	0.00069	0.00100	0.01437	0.00923	0.00277	0.00229	欠測	欠測	0.00052	0.00072	0.00115
7	0.00235	0.00065	0.00090	0.01286	0.02068	0.00244	0.00194	欠測	欠測	0.00388	0.00061	0.00120
8	0.05055	0.00065	0.00079	0.00833	0.03509	0.00211	0.00164	欠測	欠測	0.00146	0.00061	0.00120
9	0.02496	0.00063	0.00081	0.01438	0.02771	0.00931	0.00142	欠測	欠測	0.00088	0.00058	0.00058
10	0.01335	0.00060	0.00093	0.01725	0.01930	0.02365	0.00122	欠測	欠測	0.00076	0.00055	0.00130
11	欠測	0.00058	0.00108	0.01007	0.12547	0.01184	0.00113	欠測	欠測	0.00065	0.00052	0.00125
12	0.01157	0.00059	0.00116	0.00668	0.14432	0.00710	0.00098	欠測	欠測	0.00101	0.00052	0.00125
13	0.01575	0.00055	0.00096	0.00639	0.04110	0.02870	0.00084	欠測	欠測	0.00135	0.00052	0.00120
14	0.01395	0.00065	0.00087	0.00673	0.01690	0.02120	0.00075	欠測	欠測	0.00339	0.00052	0.00092
15	0.02907	0.00080	0.00068	0.00533	0.00997	0.01541	0.00387	欠測	欠測	0.00158	0.00046	0.00019
16	0.09349	0.00067	0.00053	0.00411	0.03271	0.00933	0.00461	欠測	欠測	0.00120	0.00021	0.00019
17	0.02154	0.00062	0.00044	0.00335	0.02268	0.00611	0.00295	欠測	欠測	0.03230	0.00014	0.00019
18	0.01175	0.00062	0.00040	0.00271	0.01272	0.00426	0.00264	欠測	欠測	0.02554	0.00018	0.00019
19	欠測	0.00062	0.00045	0.00214	0.00814	0.02893	0.00310	欠測	欠測	0.00843	0.00018	0.00021
20	欠測	0.00171	0.00560	0.00176	0.00577	0.02205	0.00239	欠測	欠測	0.00485	0.00021	0.00019
21	欠測	0.00157	0.00395	0.00158	0.00429	0.11047	0.00231	欠測	欠測	0.00378	0.00019	0.00021
22	欠測	0.00130	0.00289	0.00759	0.00340	0.04936	0.00214	欠測	欠測	0.00321	0.00009	0.00019
23	欠測	0.00250	0.00203	0.04014	0.00273	0.03690	欠測	欠測	欠測	0.00278	0.00025	0.00018
24	欠測	0.01853	0.00161	0.04620	0.00233	0.13756	欠測	欠測	欠測	0.00278	欠測	0.00013
25	0.00213	0.01203	0.00138	0.01846	0.00192	0.03500	欠測	欠測	欠測	0.00286	欠測	0.00012
26	0.00245	0.01046	0.00102	0.00998	0.00166	0.04575	欠測	欠測	欠測	0.00278	欠測	0.00012
27	欠測	欠測	0.05147	0.00631	0.00142	0.01921	欠測	欠測	欠測	欠測	欠測	0.00001
28	欠測	欠測	0.01852	0.00451	0.00126	0.01156	欠測	欠測	欠測	欠測	欠測	0.00011
29	欠測		0.00820	0.00345	0.00128	0.00802	欠測	欠測	欠測	欠測	欠測	0.00011
30	欠測		0.00499	0.00276	0.00119	0.00587	欠測	欠測	欠測	欠測	欠測	0.00007
31	欠測		0.00343		0.00110		欠測	欠測		0.00068		0.00006
月計	欠測	欠測	0.12498	0.37023	0.62954	0.68911	欠測	欠測	欠測	欠測	欠測	0.01736
平均	-	-	0.00403	0.01234	0.02031	0.02297	-	-	-	-	-	0.00056

つづら川 流量年表 1999年(平成11年)

日	1月	2月	3月	4月	5月	6月	7月	8月	9月	10月	11月	12月
1	0.00008	0.00000	0.00009	0.00135	0.00110	0.00176	0.02252	0.01243	0.06665	0.00286	0.00520	0.00164
2	0.00019	0.00016	0.00009	0.00811	0.00084	0.00158	0.17640	0.00780	0.10723	0.00254	0.00146	0.00195
3	0.00023	0.00021	0.00009	0.00609	0.00088	0.00120	0.05251	0.00622	0.03017	0.00216	0.00115	0.00223
4	0.00023	0.00018	0.00011	0.00321	0.03528	0.00096	0.02026	0.00545	0.01304	0.00189	0.00096	0.00246
5	0.00021	0.00018	0.00009	0.00195	0.02054	0.00084	0.01124	0.00451	0.01049	0.00176	0.00088	0.00261
6	0.00021	0.00019	0.00009	0.00135	0.00892	0.00101	0.00750	0.00473	0.03644	0.00164	0.00084	0.00278
7	0.00021	0.00014	0.00011	0.00110	0.00520	0.02523	0.00532	0.01143	0.03052	0.00158	0.00080	0.00294
8	0.00023	0.00013	0.00011	0.00084	0.00358	0.01666	0.00408	0.02880	0.01547	0.00146	0.00092	0.00294
9	0.00058	0.00058	0.00012	0.00115	0.00261	0.00795	0.00339	0.01243	0.00977	0.00130	0.00058	0.00058
10	0.00021	0.00013	0.00011	0.01456	0.00202	0.00473	0.00294	0.00750	0.00960	0.00152	0.00115	0.00303
11	0.00021	0.00029	0.00011	0.00977	0.00170	0.00321	0.00254	0.00520	0.01815	0.00170	0.00130	0.00312
12	0.00021	0.00023	0.00011	0.00677	0.00135	0.00238	0.00216	0.00398	0.01222	0.00130	0.00595	0.00209
13	0.00021	0.00018	0.00011	0.00875	0.00120	0.00189	0.00189	0.00321	0.00843	0.00125	0.00254	0.00068
14	0.00023	0.00016	0.00018	0.00496	0.00110	0.00152	0.00176	0.00269	0.00635	0.00130	0.00164	0.00076
15	0.00019	0.00012	0.00120	0.00312	0.00092	0.00130	0.00152	0.00238	0.00496	0.00125	0.00170	0.00080
16	0.00013	0.00011	0.00141	0.00216	0.00084	0.00164	0.00141	0.00238	0.00419	0.00105	0.00170	0.00084
17	0.00013	0.00011	0.00068	0.00189	0.00080	0.00261	0.00246	0.00216	0.00348	0.00101	欠測	0.00088
18	0.00014	0.00012	0.00084	0.01325	0.00080	0.00378	0.00473	0.00189	0.00294	0.00096	欠測	0.00088
19	0.00027	0.00013	0.00339	0.01919	0.00084	0.00635	0.00261	0.00170	0.00254	0.00101	欠測	0.00080
20	0.00023	0.00014	0.00209	0.01049	0.00068	0.00398	0.00209	0.00152	0.00216	0.00101	欠測	0.00043
21	0.00019	0.00013	0.00146	0.00582	0.00072	0.00312	0.00176	0.00189	0.01031	0.00096	0.00092	0.00038
22	0.00018	0.00013	0.00092	0.00388	0.00080	0.00246	0.00312	0.00182	0.03158	0.00096	0.00092	0.00038
23	0.00049	0.00012	0.00052	0.02281	0.00072	0.00321	0.25113	0.09421	0.02400	0.00092	欠測	0.00041
24	0.00378	0.00021	0.00049	0.01183	0.00750	0.03882	0.09728	0.04257	0.03683	0.00088	欠測	0.00021
25	0.00065	0.00018	0.00052	0.00663	0.00429	0.07817	0.03340	0.01390	0.02747	0.00080	欠測	0.00016
26	0.00036	0.00019	0.00141	0.00419	0.00303	0.14873	0.01547	0.01641	0.01390	0.00080	欠測	0.00027
27	0.00025	0.00019	0.00170	0.00294	0.00977	0.07323	0.01617	0.05251	0.00735	0.00120	0.00125	0.00072
28	欠測	0.00011	0.00130	0.00223	0.00570	0.02165	0.01456	0.02846	0.00473	0.00125	0.00303	0.00076
29	欠測		0.00092	0.00164	0.00398	0.17906	0.21057	0.01412	0.00419	0.00125	欠測	0.00065
30	欠測		0.00125	0.00130	0.00278	0.04046	0.11055	0.01617	0.00339	0.00146	欠測	0.00068
31	欠測		0.00231		0.00216		0.03123	0.09421		0.00152		0.00065
月計	欠測	0.00475	0.02393	0.18333	0.13265	0.67949	1.11457	0.50468	0.55855	0.04255	欠測	0.03971
平均	-	0.00017	0.00077	0.00611	0.00428	0.02265	0.03595	0.01628	0.01862	0.00137	-	0.00128

つづら川 流量年表 2000年(平成12年)

日	1月	2月	3月	4月	5月	6月	7月	8月	9月	10月	11月	12月
1	0.00046	0.00080	0.00004	0.00000	0.00339	0.03266	0.00960	0.00649	0.00557	0.02813	0.04431	0.00092
2	0.00046	0.00092	0.00004	0.00120	0.00261	0.01183	0.00677	0.00750	0.00408	0.01222	0.12601	0.00084
3	0.00043	0.00092	0.00004	0.00110	0.00223	0.03266	0.00508	0.00977	0.00330	0.01049	0.02461	0.00080
4	0.00043	0.00096	0.00005	0.00105	0.00176	0.01841	0.00408	0.00780	0.01456	0.00720	0.01124	0.00072
5	0.00041	0.00101	0.00005	0.00101	0.00158	0.00977	0.00330	0.00557	0.00765	0.00520	0.00691	0.00072
6	0.00029	0.00029	0.00005	0.00068	0.00141	0.00649	0.00278	0.00408	0.00462	0.00408	0.00496	0.00076
7	0.00025	0.00031	0.00005	0.00061	0.00120	0.00462	0.00238	0.00330	0.00321	0.00339	0.00378	0.00084
8	0.00027	0.00041	0.00005	0.00055	0.00115	0.01368	0.00202	0.00269	0.00254	0.00321	0.00312	0.00088
9	0.00058	0.00058	0.00007	0.00046	0.00115	0.04005	0.00176	0.00254	0.00609	0.00419	0.00058	0.00058
10	0.00011	0.00058	0.00007	0.00046	0.00115	0.01892	0.00170	0.00261	0.01866	0.00358	0.00231	0.00105
11	0.00021	0.00061	0.00007	0.00038	0.00110	0.02948	0.02026	0.00261	0.01013	0.00321	0.00130	0.00101
12	0.00000	0.00068	0.00007	0.00036	0.00105	0.01412	0.04867	0.00339	0.00622	0.00294	0.00176	0.00101
13	0.00000	0.00076	0.00007	0.00033	0.00141	0.00843	0.01815	0.00269	0.00485	0.00286	0.00164	0.00105
14	0.00005	0.00088	0.00007	0.00033	0.00125	0.00570	0.01013	0.00158	0.00595	0.00231	0.00158	0.00092
15	0.00025	0.00092	0.00007	0.00049	0.00101	0.00419	0.00677	0.00158	0.00485	0.00182	0.00146	0.00080
16	0.00072	0.00101	0.00013	0.00058	0.00105	0.00321	0.00473	0.00246	0.00419	0.00105	0.00254	0.00068
17	0.00072	0.00101	0.00006	0.00052	0.00105	0.02252	0.00388	0.00595	0.00358	0.00101	0.00269	0.00058
18	0.00072	0.00105	0.00009	0.00058	0.00092	0.01945	0.00330	0.00843	0.00286	0.00110	0.00152	0.00065
19	0.00058	0.00101	0.00021	0.01202	0.00080	0.00995	0.00312	0.00635	0.00254	0.00088	0.00105	0.00049
20	0.00068	0.00084	0.00033	0.01163	0.00080	0.00720	0.00269	0.01049	0.00231	0.00092	0.00388	0.00052
21	0.00076	0.00072	0.00027	0.00595	0.00072	0.08335	0.00238	0.05061	0.00246	0.00084	0.00358	0.00135
22	0.00068	0.00080	0.00025	0.00408	0.00072	0.01999	0.00321	0.01368	0.00348	0.00080	0.00254	0.00061
23	0.00012	0.00080	0.00011	0.00286	0.00084	0.02880	0.00278	0.00677	0.00419	0.00158	0.00216	0.00055
24	0.00195	0.00080	0.00008	0.00173	0.00092	0.01789	0.01456	0.00440	0.00286	0.00189	0.00202	0.00046
25	0.00261	0.00065	0.00019	0.00146	0.00105	0.01243	0.02813	0.00321	0.00158	0.00368	0.00182	0.00052
26	0.00312	0.00061	0.00025	0.01347	0.00130	0.00977	0.01068	0.00278	0.00164	0.00261	0.00152	0.00055
27	0.00378	0.00110	0.00023	0.01068	0.01124	0.00811	0.00609	0.00261	0.00141	0.00202	0.00105	0.00055
28	0.00429		0.00023	0.00595	0.00859	0.07252	0.00419	0.00216	0.00125	0.00278	0.00096	0.00065
29	欠測		0.00058	0.00358	0.00451	0.03303	0.00330	0.00189	0.00170	0.00246	0.00092	0.00076
30	欠測		0.00065	0.00330	0.00321	0.01501	0.00286	0.00176	0.02846	0.00209	0.00088	0.00084
31	欠測		0.00043		0.02983		0.00843	0.00202		0.00223		0.00084
月計	欠測	0.02103	0.00495	0.08740	0.09100	0.61424	0.24778	0.18977	0.16679	0.12277	0.26470	0.02350
平均	-	0.00078	0.00016	0.00291	0.00294	0.02047	0.00799	0.00612	0.00556	0.00396	0.00882	0.00076

つづら川 流量年表 2001年(平成13年)

日	1月	2月	3月	4月	5月	6月	7月	8月	9月	10月	11月	12月
1	0.00043	0.00216	欠測	0.00052	0.00105	0.00068	0.01163	0.00101	0.00096	0.02846	0.00358	0.00943
2	0.00043	0.00164	欠測	0.00061	0.01690	0.00065	0.00843	0.00120	0.00096	0.00691	0.00348	0.00508
3	0.00043	0.00125	欠測	0.00076	0.00720	0.00058	0.00595	0.00092	0.00088	0.00339	0.00339	0.00358
4	0.00036	0.00110	欠測	0.00084	0.00358	0.00036	0.00451	0.00092	0.00080	0.00231	0.00339	0.00388
5	0.00038	0.00096	欠測	0.00092	0.00223	0.00110	0.00358	0.00105	0.00135	0.00170	0.00557	0.00303
6	0.00038	0.00120	欠測	0.00088	0.00176	0.00110	0.10415	0.00120	0.01739	0.00135	0.01570	0.00278
7	0.00055	0.00115	欠測	0.00072	0.00164	0.00080	0.04653	0.00115	0.02109	0.00115	0.00909	0.00238
8	0.00043	0.00105	欠測	0.00049	0.00146	0.00096	0.01789	0.00582	0.00720	0.00105	0.00609	0.00209
9	0.00058	0.00058	欠測	0.00105	0.00130	0.00072	0.00780	0.00595	0.00388	0.04130	0.00462	0.00058
10	0.00080	0.00088	欠測	0.00088	0.00120	0.00049	0.00485	0.00321	0.00278	0.03566	0.00378	0.00176
11	0.00055	0.00088	欠測	0.00046	0.00120	0.00065	0.00735	0.00691	0.00209	0.01049	0.00130	0.00164
12	0.00055	0.00076	欠測	0.00046	0.00101	0.00052	0.11792	0.00545	0.00176	0.00570	0.00238	0.00182
13	0.00049	0.00061	欠測	0.00043	0.00080	0.00068	0.08241	0.01124	0.00146	0.00398	0.00209	0.01434
14	0.00049	0.00055	欠測	0.00038	0.00076	0.00189	0.03528	0.01617	0.00189	0.00321	0.00223	0.00909
15	0.00046	0.00052	欠測	0.00033	0.00084	0.00105	0.01434	0.00750	0.00286	0.00261	0.00238	0.00570
16	0.00052	0.00084	欠測	0.00033	0.00096	0.00076	0.02026	0.00429	0.00216	0.00269	0.00223	0.00398
17	0.00055	0.00080	欠測	0.00036	0.00088	0.00065	0.01594	0.00312	0.00182	0.00811	0.00195	0.00388
18	0.00052	0.00072	欠測	0.00036	0.00120	0.00088	0.01222	0.00238	0.00141	0.00649	0.00135	0.00378
19	0.00049	0.00041	欠測	0.00036	0.00092	0.02461	0.00875	0.00195	0.00110	0.00419	0.00125	0.00330
20	0.00046	0.00046	欠測	0.00036	0.00061	0.06806	0.00622	0.00164	0.00096	0.00312	0.00115	0.00286
21	0.00025	0.00072	欠測	0.00055	0.00088	0.01570	0.00451	0.00152	0.00088	0.00720	0.00105	0.00269
22	0.00023	0.00065	欠測	0.00061	0.00101	0.00765	0.00358	0.00146	0.00158	0.02109	0.00101	0.00231
23	0.00049	0.00080	欠測	0.00052	0.00061	0.01690	0.00286	0.00130	0.00189	0.01434	0.00101	0.00195
24	0.00023	0.00408	欠測	0.00170	0.00088	0.15137	0.00254	0.00110	0.00125	0.00780	0.00110	0.00182
25	0.00358	0.00202	欠測	0.00141	0.00092	0.06382	0.00209	0.00105	0.00068	0.00451	0.00096	0.00545
26	0.00286	0.00330	欠測	0.00084	0.00076	0.03303	0.00182	0.00096	0.00058	0.00321	0.00088	0.01243
27	0.00278	0.00125	欠測	0.00065	0.00041	0.03963	0.00158	0.00092	0.00052	0.00269	0.00088	0.00691
28	0.00429	0.00473	欠測	0.00055	0.00043	0.02026	0.00170	0.00088	0.00068	0.05936	0.00080	0.00473
29	0.00269		欠測	0.00068	0.00049	0.02880	0.00195	0.00076	0.00120	0.02026	0.00926	0.00388
30	0.00278		欠測	0.00080	0.00072	0.02081	0.00189	0.00231	0.00795	0.00875	0.03123	0.00303
31	0.00246		欠測		0.00080		0.00120	0.00158		0.00485		0.00223
月計	0.03249	0.03607	欠測	0.01981	0.05541	0.50516	0.56173	0.09692	0.09201	0.32793	0.12518	0.13241
平均	0.00105	0.00129	-	0.00066	0.00179	0.01684	0.01812	0.00313	0.00307	0.01058	0.00417	0.00427

つづら川 流量年表 2002年(平成14年)

日	1月	2月	3月	4月	5月	6月	7月	8月	9月	10月	11月	12月
1	0.00202	0.00294	0.00088									
2	0.00176	0.00254	0.00072									
3	0.00164	0.00223	0.00061									
4	0.00152	0.00209	0.00055									
5	0.00135	0.00189	0.00216									
6	0.00130	0.00164	0.00977									
7	0.00125	0.00158	0.00408									
8	0.00120	0.00146	0.00246									
9	0.00058	0.00058	0.00182									
10	0.00101	0.00130	0.00152									
11	0.00092	0.00115	0.00130									
12	0.00092	0.00105	0.00115									
13	0.00084	0.00105	0.00101									
14	0.00088	0.00101	0.00261									
15	0.00084	0.00101	0.00677									
16	0.00286	0.00101	0.00408									
17	0.00419	0.00096	0.00312									
18	0.00388	0.00068	0.00246									
19	0.00254	0.00068	0.00209									
20	0.00125	0.00068	0.00176									
21	0.00146	0.00072	0.00388									
22	0.00135	0.00080	0.00859									
23	0.00125	0.00068	0.00977									
24	0.00120	0.00068	0.00557									
25	0.00105	0.00065	0.00378									
26	0.01284	0.00068	0.00348									
27	0.02492	0.00080	0.02880									
28	0.01124	0.00146	0.01243									
29	0.00691		0.00875									
30	0.00473		0.00892									
31	0.00368		0.00635									
月計	0.10338	0.03400	0.15124									
平均	0.00333	0.00121	0.00488									

●樋口ダム

樋口ダム 流量年表 1999年(平成11年)

日	1月	2月	3月	4月	5月	6月	7月	8月	9月	10月	11月	12月
1	(-)	(-)	(-)	0.0081	0.0156	0.0058	0.2881	0.1672	0.4554	0.0401	0.0124	0.0315
2	0.0010	(-)	(-)	0.0962	(-)	0.0034	1.6761	0.1074	1.1897	0.0746	0.0079	0.0315
3	(-)	(-)	(-)	0.0422	0.0079	0.0011	0.5237	0.0779	0.3160	0.0456	0.0012	0.0235
4	(-)	(-)	(-)	0.0246	0.2635	0.0011	0.2344	0.0679	0.1856	0.0337	0.0012	0.0076
5	0.0010	(-)	0.0006	0.0162	0.1425	0.0011	0.1736	0.0533	0.1407	0.0315	(-)	0.0012
6	(-)	(-)	(-)	0.0098	0.0855	0.0123	0.0930	0.0661	0.5438	0.0215	0.0012	0.0012
7	(-)	(-)	(-)	0.0056	0.0638	0.1342	0.0433	0.1476	0.2720	0.0229	0.0012	0.0012
8	(-)	(-)	(-)	0.0035	0.0511	0.0971	0.0586	0.1681	0.1592	0.0229	0.0057	(-)
9	(-)	0.0000	0.0006	0.0141	0.0436	0.0670	0.0540	0.0948	0.1079	0.0116	(-)	0.0035
10	0.0010	(-)	(-)	0.1211	0.0341	0.0512	0.0455	0.0717	0.1576	0.0012	0.0012	(-)
11	(-)	0.0045	(-)	0.0548	0.0247	0.0390	0.0472	0.0599	0.1504	0.0057	0.0012	0.0012
12	(-)	(-)	(-)	0.0923	0.0182	0.0268	0.0422	0.0508	0.1047	0.0868	0.0505	(-)
13	(-)	0.0003	0.0010	0.0855	0.0077	0.0198	0.0268	0.0439	0.0794	0.0439	0.0169	(-)
14	0.0010	(-)	0.0028	0.0673	(-)	0.0051	0.0228	0.0360	0.0632	0.0340	0.0057	(-)
15	(-)	0.0003	0.0197	0.0552	0.0012	0.0011	0.0165	0.0314	0.0521	0.0315	0.0214	0.0012
16	(-)	(-)	0.0047	0.0461	0.0012	0.0123	0.0030	0.0411	0.0534	0.0182	0.0102	(-)
17	(-)	(-)	0.0010	0.0490	0.0012	0.0113	0.0615	0.0431	0.0504	0.0044	0.0079	(-)
18	0.0010	0.0003	0.0085	0.1475	(-)	0.0440	0.0691	0.0350	0.0420	0.0012	0.0079	(-)
19	0.0100	(-)	0.0122	0.1505	0.0011	0.0861	0.0408	0.0264	0.0338	0.0012	0.0057	0.0012
20	0.0009	(-)	0.0085	0.0998	(-)	0.0540	0.0400	0.0137	0.0315	(-)	0.0035	(-)
21	0.0009	(-)	0.0047	0.0710	(-)	0.0421	0.0339	0.0120	0.1419	0.0012	0.0035	(-)
22	(-)	0.0003	0.0029	0.0659	0.0011	0.0300	0.1242	0.0112	0.2213	(-)	0.0012	(-)
23	0.0188	(-)	0.0028	0.2140	0.0034	0.0423	2.7338	0.7058	0.1599	(-)	0.0258	0.0025
24	0.0121	0.0026	0.0047	0.1019	0.0347	0.4174	0.8783	0.2352	0.2284	0.0012	0.0288	0.0003
25	0.0043	(-)	0.0028	0.0728	0.0146	0.5489	0.3123	0.1187	0.1641	(-)	0.0484	0.0003
26	0.0022	0.0006	0.0104	0.0605	0.0235	1.7454	0.2064	0.2897	0.1059	0.0012	0.0361	0.0002
27	0.0032	(-)	0.0047	0.0503	0.0714	0.7519	0.2001	0.6283	0.0788	0.0012	0.0315	0.0003
28	(-)	0.0006	0.0103	0.0383	0.0501	0.2814	0.1540	0.2277	0.0628	0.0035	0.0594	0.0004
29	(-)		0.0066	0.0334	0.0386	1.5876	2.3503	0.1467	0.0538	0.0012	0.0433	0.0004
30	(-)		0.0141	0.0256	0.0336	0.3858	1.3512	0.2840	0.0435	(-)	0.0372	0.0004
31	(-)		0.0104		0.0223		0.3012	0.9727		0.0147		0.0003
月計	-	-	-	1.9231	-	6.5066	12.2059	5.0353	5.4492	-	-	-
平均	-	-	-	0.0641	-	0.2169	0.3937	0.1624	0.1816	-	-	-

※貸与資料におけるマイナス値は(-)と表記した。

樋口ダム 流量年表 2000年(平成12年)

日	1月	2月	3月	4月	5月	6月	7月	8月	9月	10月	11月	12月
1	0.0009	0.0052	0.0008	0.0029	0.0116	0.0962	0.0915	0.0453	0.1058	0.2389	0.4432	0.0010
2	0.0009	0.0054	0.0008	0.0029	0.0076	0.0448	0.0762	0.0980	0.0519	0.1479	1.2451	0.0010
3	0.0010	0.0018	0.0008	0.0029	0.0036	0.1260	0.0604	0.0883	0.0603	0.1092	0.2613	0.0010
4	0.0009	0.0015	0.0141	0.0053	0.0016	0.0897	0.0513	0.0718	0.1223	0.0777	0.1526	0.0010
5	0.0009	0.0053	0.0124	0.0054	(-)	0.0664	0.0411	0.0557	0.0642	0.0636	0.0998	(-)
6	0.0009	0.0167	0.0074	0.0034	(-)	0.0539	0.0363	0.0439	0.0515	0.0540	0.0774	0.0011
7	0.0010	0.0128	0.0041	0.0014	(-)	0.0461	0.0263	0.0354	0.0422	0.0487	0.0671	(-)
8	(-)	0.0109	0.0026	0.0034	(-)	0.2118	0.0201	0.0262	0.0315	0.0540	0.0550	0.0011
9	0.0050	0.0051	0.0025	(-)	(-)	0.2088	0.0113	0.0165	0.1947	0.0535	0.0509	0.0012
10	0.0029	0.0051	0.0024	0.0054	(-)	0.1183	0.0035	(-)	0.1139	0.0417	0.0486	0.0012
11	0.0009	0.0071	0.0039	0.0014	(-)	0.1029	0.1844	0.0012	0.0712	0.0368	0.0378	(-)
12	0.0070	0.0032	0.0040	0.0014	(-)	0.0713	0.1214	(-)	0.0583	0.0315	0.0399	(-)
13	0.0033	0.0089	0.0030	0.0014	0.0016	0.0609	0.0747	0.0012	0.0812	0.0315	0.0399	0.0009
14	0.0015	0.0148	0.0028	0.0014	(-)	0.0501	0.0588	(-)	0.0829	0.0219	0.0318	(-)
15	0.0015	0.0163	0.0070	0.0036	(-)	0.0378	0.0428	(-)	0.0623	0.0113	0.0315	0.0010
16	0.0015	0.0013	0.0460	0.0002	(-)	0.0400	0.0375	0.0079	0.0603	0.0035	0.0315	0.0011
17	0.0015	0.0014	0.0159	0.0020	(-)	0.2089	0.0315	0.0057	0.0520	0.0034	0.0169	0.0035
18	0.0054	0.0015	0.0126	0.0002	(-)	0.1216	0.0315	0.0730	0.0432	0.0078	0.0035	0.0010
19	0.0016	0.0038	0.0895	0.0245	(-)	0.0799	0.0245	0.0452	0.0349	0.0035	0.0011	(-)
20	0.0015	0.0054	0.0426	0.0039	0.0000	0.2270	0.0078	0.1498	0.0315	0.0057	0.0675	(-)
21	0.0016	0.0020	0.0267	0.0077	(-)	1.0316	(-)	0.3488	0.0272	0.0035	0.0529	0.0012
22	0.0016	0.0020	0.0179	0.0076	0.0000	0.1987	(-)	0.1288	0.0370	0.0012	0.0398	(-)
23	0.0447	0.0019	0.0984	0.0058	(-)	0.2195	(-)	0.0749	0.0401	0.0366	0.0304	(-)
24	0.0316	0.0003	0.0698	0.0020	(-)	0.1547	0.0896	0.0572	0.0263	0.0487	0.0232	(-)
25	0.0222	0.0020	0.0353	0.0058	0.0000	0.1144	0.0783	0.0441	0.0183	0.0584	0.0145	(-)
26	0.0128	0.0003	0.0233	0.0946	0.0018	0.0813	0.0454	0.0339	0.0012	0.0454	0.0023	(-)
27	0.0127	0.0020	0.0457	0.0335	0.0168	0.0742	0.0346	0.0315	(-)	0.0356	0.0009	0.0012
28	0.0108	0.0004	0.0537	0.0195	0.0000	0.5805	0.0255	0.0185	0.0012	0.0315	0.0009	(-)
29	0.0088	0.0026	0.0029	0.0096	0.0000	0.2578	0.0158	0.0091	0.0237	0.0315	0.0009	(-)
30	0.0091		0.0029	0.0215	0.0019	0.1441	0.0038	0.0012	0.3534	0.0259	0.0010	(-)
31	0.0052		0.0051		0.1574		0.0722	0.0245		0.0253		(-)
月計	-	0.1470	0.6569	-	-	4.9192	-	-	-	1.3897	2.9692	-
平均	-	0.0051	0.0212	-	-	0.1640	-	-	-	0.0448	0.0990	-

※貸与資料におけるマイナス値は(-)と表記した。

樋口ダム 流量年表 2001年(平成13年)

日	1月	2月	3月	4月	5月	6月	7月	8月	9月	10月	11月	12月
1	(-)	0.0073	0.0530	0.0008	0.0168	0.0056	0.1629	0.0012	(-)	0.2108	0.0677	0.1086
2	(-)	0.0073	0.0300	(-)	0.0707	(-)	0.1549	0.0057	(-)	0.0795	0.0586	0.0761
3	(-)	0.0033	0.0301	0.0013	0.0515	(-)	0.1162	(-)	(-)	0.0589	0.0681	0.0597
4	0.0012	0.0034	0.0211	(-)	0.0310	(-)	0.0316	(-)	(-)	0.0489	0.0553	0.0619
5	(-)	0.0054	0.0076	(-)	0.0183	0.0056	0.0538	(-)	0.0078	0.0431	0.1070	0.0497
6	(-)	0.0075	0.0099	(-)	0.0119	(-)	1.3907	(-)	0.1654	0.0317	0.1396	0.0546
7	0.0076	0.0074	0.0121	(-)	0.0141	0.0016	0.3879	(-)	0.1064	0.0242	0.0880	0.0458
8	(-)	0.0053	0.0053	(-)	0.0119	(-)	0.1864	0.0639	0.0611	0.0190	0.0701	0.0400
9	0.0075	0.0033	0.0053	(-)	0.0056	(-)	0.1170	0.0590	0.0465	0.3736	0.0608	0.0333
10	0.0014	0.0013	0.0032	(-)	0.0035	(-)	0.0798	0.0356	0.0344	0.2335	0.0571	0.0314
11	(-)	0.0013	0.0032	(-)	(-)	(-)	0.3259	0.0315	0.0256	0.1092	0.0469	0.0258
12	(-)	0.0033	0.0009	(-)	(-)	(-)	-1.4878	0.0177	0.0112	0.0726	0.0425	0.0356
13	(-)	0.0013	0.0032	(-)	0.0014	0.0056	1.1637	0.0483	0.0035	0.0587	0.0400	0.1405
14	(-)	(-)	(-)	(-)	(-)	0.0036	0.3860	0.0591	0.0186	0.0496	0.0450	0.0706
15	(-)	0.0013	0.0033	(-)	(-)	(-)	0.1876	0.0366	0.0421	0.0408	0.0413	0.0588
16	(-)	0.0013	0.0031	(-)	(-)	0.0016	0.3263	0.0223	0.0263	0.0604	0.0329	0.0519
17	(-)	(-)	0.0056	(-)	(-)	(-)	0.1949	0.0063	0.0139	0.1103	0.0314	0.0560
18	(-)	0.0016	0.0009	(-)	(-)	(-)	0.1507	(-)	(-)	0.0676	0.0189	0.0515
19	(-)	(-)	0.0009	(-)	(-)	0.3185	0.1066	(-)	(-)	0.0551	0.0118	0.0458
20	0.0096	0.0015	0.0008	(-)	(-)	0.4154	0.0741	(-)	(-)	0.0486	0.0034	0.0402
21	0.0173	0.0018	0.0009	0.0016	0.0138	0.1621	0.0621	(-)	(-)	0.1027	0.0011	0.0402
22	0.0093	0.0016	0.0009	(-)	0.0077	0.0964	0.0516	(-)	(-)	0.1300	0.0011	0.0342
23	0.0033	0.0175	0.0008	(-)	0.0035	0.3748	0.0487	(-)	(-)	0.1109	(-)	0.0316
24	(-)	0.0214	0.0008	0.0136	0.0056	0.8870	0.0487	(-)	(-)	0.0809	0.0011	0.0316
25	0.0334	0.0193	0.0010	(-)	0.0056	0.3123	0.0487	(-)	(-)	0.0682	(-)	0.0683
26	0.0133	0.0174	(-)	(-)	0.0014	0.2207	0.0424	(-)	(-)	0.0584	(-)	0.0622
27	0.0134	0.0075	(-)	(-)	(-)	0.2178	0.0300	(-)	(-)	0.0584	(-)	0.0493
28	0.0113	0.0878	0.0007	(-)	(-)	0.1802	0.0212	(-)	(-)	0.4986	0.0011	0.0388
29	0.0053		(-)	0.0037	(-)	0.2190	0.0054	(-)	(-)	0.1663	0.2889	0.0402
30	0.0074		0.0009	0.0000	0.0096	0.1790	0.0012	0.0102	0.1302	0.1050	0.2712	0.0402
31	0.0053		0.0008		0.0076		(-)	(-)		0.0775		0.0294
月計	-	-	-	-	-	-	-	-	-	3.2530	-	1.6038
平均	-	-	-	-	-	-	-	-	-	0.1049	-	0.0517

※貸与資料におけるマイナス値は(-)と表記した。

樋口ダム 流量年表 2002年(平成14年)

日	1月	2月	3月	4月	5月	6月	7月	8月	9月	10月	11月	12月
1	0.0316	0.0488	(-)	0.0516	0.2942	0.0114	0.2323	0.0025	0.0804	0.0042	0.2245	0.0024
2	0.0269	0.0418	(-)	0.0443	0.1147	(-)	0.1747	0.0026	0.0647	0.0109	0.0876	0.0024
3	0.0173	0.0402	0.0012	0.0408	0.2897	(-)	0.0968	0.0025	0.0491	0.0109	0.0720	0.0173
4	0.0028	0.0332	(-)	0.0322	0.6694	(-)	0.0725	0.0003	0.0400	0.0042	0.0573	0.0089
5	0.0036	0.0316	0.0345	0.0284	0.3130	(-)	0.1172	0.0003	0.0304	0.0020	0.0591	0.0110
6	0.0013	0.0316	0.0572	0.3809	0.1758	(-)	0.3243	0.0048	0.0140	0.1164	0.0538	0.0046
7	0.0013	0.0316	0.0169	0.3371	0.2199	(-)	0.1291	0.0048	0.0069	0.0860	0.0632	0.0024
8	(-)	0.0228	0.0102	0.1455	0.1540	(-)	0.0855	0.0093	0.0047	0.0548	0.0637	0.0024
9	0.0013	0.0168	0.0079	0.0884	0.1070	(-)	0.0678	0.0048	0.0047	0.0465	0.0479	0.0024
10	(-)	0.0143	0.0079	0.0702	0.1003	(-)	0.0558	0.0048	0.0024	0.0377	0.0400	0.0030
11	0.0013	0.0046	0.0035	0.0594	0.0824	0.0036	0.0489	0.0518	0.0024	0.0309	0.0383	0.0025
12	0.0013	0.0012	0.0035	0.0466	0.0745	0.0026	0.0397	0.0160	0.0023	0.0149	0.0454	0.0024
13	(-)	0.0012	0.0012	0.0401	0.0656	0.1525	0.0313	0.0406	0.0024	0.0065	0.0381	0.0025
14	0.0036	0.0012	0.0422	0.0308	0.0556	0.1211	0.0170	0.0205	0.0023	0.0043	0.0176	0.0008
15	0.0013	(-)	0.0606	0.0696	0.5309	0.0599	0.0091	0.0160	0.0023	0.0496	0.0063	0.0003
16	0.0058	(-)	0.0461	0.0836	0.3357	0.0465	0.0068	0.0115	1.9467	0.0505	0.0019	0.0567
17	0.0080	(-)	0.0401	0.0836	0.1647	0.0345	0.0502	0.0070	0.4630	0.0357	0.0042	0.0300
18	0.0036	(-)	0.0304	0.0630	0.1127	0.0279	0.0344	0.0048	0.1691	0.0160	0.0018	0.0195
19	0.0036	0.0012	0.0252	0.0573	0.0875	0.0147	0.1434	0.0025	0.1023	0.0109	0.0043	0.0216
20	0.0013	(-)	0.0177	0.1900	0.0697	0.0670	0.0858	0.0003	0.0769	0.0364	0.0020	0.0131
21	0.0036	(-)	0.0563	0.3558	0.0594	0.0381	0.0726	0.0026	0.0648	0.0609	0.0021	0.0829
22	0.0013	0.0012	0.0764	0.1491	0.0499	0.0226	0.0641	0.0025	0.0535	0.0459	0.0020	0.0355
23	0.0036	0.0012	0.0606	0.1966	0.0430	0.0083	0.0526	0.0048	0.0483	0.0399	0.0020	0.0243
24	0.0036	(-)	0.0500	0.1323	0.0401	0.0258	0.0474	0.0361	0.0453	0.0301	0.0042	0.0198
25	0.0013	(-)	0.0455	0.0829	0.0337	0.0412	0.0379	0.0137	0.0453	0.0085	(-)	0.0177
26	0.1493	(-)	0.0690	0.0677	0.0241	0.0274	0.0378	0.0137	0.0302	0.0041	0.0019	0.0110
27	0.1416	0.0012	0.2310	0.0588	0.0157	0.0105	0.0303	0.0047	0.0143	0.0019	0.0042	0.0088
28	0.0823	0.0057	0.0979	0.0492	0.0022	0.0046	0.0233	0.0024	0.0065	0.0019	0.0001	0.0065
29	0.0675		0.0888	0.0414	(-)	0.0068	0.0060	0.0048	0.0042	0.0042	0.0024	0.0088
30	0.0579		0.0736	0.0338	0.0249	0.0135	0.0048	0.0025	0.0020	0.0020	0.0024	0.0065
31	0.0508		0.0598		0.0229		0.0048	0.1560		0.0467		0.0043
月計	-	-	-	3.1110	-	-	2.2042	0.4515	3.3814	0.8754	-	0.4323
平均	-	-	-	0.1037	-	-	0.0711	0.0146	0.1127	0.0282	-	0.0139

※貸与資料におけるマイナス値は(-)と表記した。